

# СЛУЖБЕНИ ЛИСТ

## ГРАДА СМЕДЕРЕВА

ГОДИНА XI БРОЈ 5

СМЕДЕРЕВО, 14. НОВЕМБАР 2018. ГОДИНЕ

### СКУПШТИНА ГРАДА

125.

Разматрајући Предлог за доношење Концесионог акта за поверавање обављања делатности градског и приградског превоза путника на територији града Смедерева, на основу члана 29. Закона о јавно-приватном партнерству и концесијама („Службени гласник Републике Србије“, број 88/2011, 15/2016 и 104/2016) и члана 19. Статута града Смедерева („Службени лист града Смедерева“, број 12/2016-пречишћен текст),

Скупштина града Смедерева, на 16. седници одржаној 9. новембра 2018. године, донела је

### ЗАКЉУЧАК

1. Усваја се Концесиони акт за поверавање обављања делатности градског и приградског превоза путника на територији града Смедерева.

2. Овај Закључак и Концесиони акт за поверавање обављања делатности градског и приградског превоза путника на територији града Смедерева објавити у „Службеном листу града Смедерева“.

3. Закључак у препису доставити: председнику Стручног тима за спровођење поступка поверавања обављања комуналне делатности градског и приградског превоза путника на територији града Смедерева, Одељењу за привреду, предузетништво, локални економски развој и јавне набавке, Одељењу за финансије и локалну пореску администрацију, Одељењу за урбанистичко-комуналне и имовинско-правне послове, документацији и архиви.

Број 344-688/2018-07  
У Смедереву, 9. новембра 2018. године

ЗАМЕНИК ПРЕДСЕДНИКА  
СКУПШТИНЕ ГРАДА  
Бранче Стојановић, с.р.

---

**ГРАД СМЕДЕРЕВО**

---



**КОНЦЕСИОНИ АКТ**

**ЗА ПОВЕРАВАЊЕ ОБАВЉАЊА ДЕЛАТНОСТИ  
ГРАДСКОГ И ПРИГРАДСКОГ ПРЕВОЗА ПУТНИКА НА  
ТЕРИТОРИЈИ ГРАДА СМЕДЕРЕВА**



---

*Концесиони акт*

---

**1. САДРЖАЈ**

1. САДРЖАЈ.....	2
2. ПРЕДМЕТ КОНЦЕСИЈЕ.....	3
3. РАЗЛОЗИ ЗА ДАВАЊЕ КОНЦЕСИЈЕ .....	16
4. ЕВЕНТУАЛНО ОДУЗИМАЊЕ ПОВЕРЕНИХ ПОСЛОВА И ОДУЗИМАЊЕ ПРАВА КОРИШЋЕЊА ИМОВИНЕ ЗА ОБАВЉАЊЕ ПОВЕРЕНИХ ПОСЛОВА.....	18
5. ПОДАЦИ О УТИЦАЈУ КОНЦЕСИОНЕ ДЕЛАТНОСТИ НА ЖИВОТНУ СРЕДИНУ, ИНФРАСТРУКТУРУ И ДРУГЕ ПРИВРЕДНЕ ОБЛАСТИ И НА ЕФИКАСНО ФУНКЦИОНИСАЊЕ ТЕХНИЧКО-ТЕХНОЛОШКИХ СИСТЕМА.....	20
6. МИНИМАЛНЕ ТЕХНИЧКЕ, ФИНАНСИЈСКЕ И ИСКУСТВЕНЕ КВАЛИФИКАЦИЈЕ КОЈЕ УЧЕСНИК У ПОСТУПКУ МОРА ДА ИСПУЊАВА ДА БИ МУ СЕ ОМОГУЋИЛО УЧЕСТВОВАЊЕ У ПОСТУПКУ ИЗБОРА КОНЦЕСИОНАРА .....	26
7. РОК ТРАЈАЊА КОНЦЕСИЈЕ УКЉУЧУЈУЋИ ОБРАЗЛОЖЕЊЕ ПРЕДЛОЖЕНОГ РОКА .....	31
8. ПОДАЦИ О ПОТРЕБНИМ НОВЧАНИМ И ДРУГИМ СРЕДСТВИМА И ДИНАМИЦИ ЊИХОВОГ УЛАГАЊА, НАЧИН ПЛАЋАЊА, ДАВАЊА ГАРАНЦИЈА ИЛИ ДРУГИХ СРЕДСТАВА ОБЕЗБЕЂЕЊА ЗА ИЗВРШАВАЊЕ КОНЦЕСИОНИХ ОБАВЕЗА, ПРАВА И ОБАВЕЗЕ КОНЦЕСИОНАРА ПРЕМА КОРИСНИЦИМА УСЛУГА КОЈЕ СУ ПРЕДМЕТ КОНЦЕСИЈЕ И ПИТАЊА ВЕЗАНА ЗА ПОДНОШЕЊЕ ПРИГОВОРА ОД СТРАНЕ ТИХ КОРИСНИКА, ПИТАЊА УСЛОВА И НАЧИНА ВРШЕЊА НАДЗОРА, И ЦЕНЕ И ОПШТЕ УСЛОВЕ ЗА КОРИШЋЕЊЕ ДОБАРА И ОБАВЉАЊЕ ДЕЛАТНОСТИ .....	32
9. ПОДАЦИ О НАКНАДАМА КОЈЕ ПЛАЋАЈУ КОНЦЕДЕНТ И КОНЦЕСИОНАР .....	35
10. ОЦЕНА О ПОТРЕБНОМ БРОЈУ РАДНИХ МЕСТА И КВАЛИФИКОВАНЕ РАДНЕ СНАГЕ У ВЕЗИ СА ИЗВРШАВАЊЕМ КОНЦЕСИЈЕ .....	35
11. ЕЛЕМЕНТИ ЈАВНОГ УГОВОРА .....	36
12. ПЛАНИРАНА ДИНАМИКА РАЗВОЈА ПРОЈЕКТА.....	36
13. ДИНАМИКА РЕЛИЗАЦИЈЕ ПРОЈЕКТА .....	37
14. ОСТАЛИ ПОДАЦИ И ДОКУМЕНТИ ОД ЗНАЧАЈА ЗА КОНЦЕСИЈУ .....	37



---

*Концесиони акт*

---

**2. ПРЕДМЕТ КОНЦЕСИЈЕ**

**Предмет концесије је поверавање обављања комуналне делатности градског и приградског превоза путника на територији града Смедерева.**

Градски и приградски превоз путника је линијски превоз унутар насељених места или између насељених места која се налазе на територији града.

Линијски превоз је јавни превоз који се обавља на одређеној линији, одређеном учесталости, при чему се путници укрцавају и искрцавају на унапред одређеним аутобуским станицама или аутобуским стајалиштима;

*Градски и приградски превоз путника је обављање јавног линијског превоза путника аутобусима, унутар насељеног места или између два или више насељених места на територији града Смедерева и обезбеђивање пријема и отпреме путника на станицама и стајалиштима, као саобраћајним објектима који се користе у тим врстама превоза.*

Организација и начин обављања градског и приградског превоза путника на територији града Смедерева је у надлежности града Смедерева, што је дефинисано одредбама Закона о превозу путника у друмском саобраћају (Службени гласник Републике Србије, број 68/2015 и 41/2018), Закона о локалној самоуправи (Службени гласник Републике Србије, број број 129/07, 83/2014-др.закон и 101/2016-др.закон и 47/2018), Закона о комуналним делатностима (Службени гласник Републике Србије, број 88/11 и 104/2016), као и одредбама Одлуке о јавном градском и приградском превозу путника аутобусом на територији града Смедерева (Службени лист града Смедерева, број 12/2017-речишћен текст).

Успешно функционисање јавног градског превоза путника примарно представља усклађеност разноврсних функција градова са њиховом основном функцијом становања, која се огледа могућношћу кретања становника ради реализације активности одласка и повратка са посла, снабдевања, задовољења културних, рекреативних и других потреба.

У таквим сложеним условима јавни градски превоз путника треба да разне активности повеже у простору и оствари њихово функционално јединство.

Функција система јавног градског и приградског превоза путника као саобраћајне делатности, а самим тим и предузећа за јавни превоз путника као оператера, је пружање превозне услуге на одређеном саобраћајном подручју.

На тај начин се послешује друштвено-економски развој града и реализација програма комплексног уређења градског простора.



---

*Концесиони акт*

---

На карактеристике и величину превозних захтева у градовима утичу бројни фактори чији би се развој, међусобна веза и коначни ефекти могли довести у везу са карактеристикама урбаног развоја и друштвеном структуром градова. То су: социјална и демографска структура становништва, раст становништва, животни стандард, наслеђени и стечени модели понашања, структура становања, као и квалитет превозне понуде превозника који обавља јавни градски и приградски превоз путника.

**Обим градског и приградског превоза путника**

Према подацима превозника СП "ЛАСТА", који је обављао градски и приградски превоз путника на територији града Смедерева, у периоду од 2013. до 2017. године превоз је обављан на укупно 60 линија. У наведеном периоду просечно је превезено **2.375.613 путника годишње**. Путнике је на мрежи линија годишње оквирно превозило 37 аутобуса радним даном и 21 аутобус у данима викенда и државних празника.

У наредним табелама приказани су подаци о обиму градског и приградског превоза путника на територији града Смедерева односно о броју превезених путника и продатих карата као и оствареном приходу за период од 2013. до 2017.године.



**Концесиони акт**

Преглед броја руплика и грађско-риградском ревоци и Смедеревић за период 2013-2017. године

2013	Januar	Febbruar	Mart	April	Mai	Jun	Juli	August	September	Oktober	November	December	Укупно
broj ruplika	358,471	377,766	386,086	371,110	239,912	205,979	153,950	158,903	269,197	302,889	259,591	242,389	3,326,243
ukupan prihod	19,471,564	20,064,954	18,167,481	20,954,388	20,452,041	15,091,979	14,142,249	14,853,327	21,160,082	23,178,267	23,737,457	19,519,504	230,793,292
prihod pojedinačne	7,671,825	7,681,696	8,617,587	9,162,279	10,066,833	9,328,555	10,376,833	9,931,583	9,476,088	9,522,343	9,026,116	9,432,647	110,294,185
prihod mesečne	11,799,739	12,383,258	9,549,894	11,792,109	10,385,208	5,763,624	3,765,416	4,921,744	11,683,994	13,655,924	14,711,341	10,086,857	120,499,107
2014	Januar	Febbruar	Mart	April	Mai	Jun	Juli	August	September	Oktober	November	December	Укупно
broj ruplika	236,229	219,478	237,340	225,571	220,115	172,661	116,478	115,943	206,320	209,494	194,161	210,078	2,363,868
ukupan prihod	18,450,961	20,570,582	22,959,960	20,737,031	20,740,735	15,057,457	10,575,772	11,434,871	20,266,398	22,824,725	20,358,373	20,339,193	224,316,058
prihod pojedinačne	8,144,842	7,566,397	8,386,930	7,687,099	7,611,109	7,441,172	7,394,974	7,288,919	8,117,260	8,129,368	7,006,757	7,445,526	92,220,353
prihod mesečne	10,306,119	13,004,185	14,573,030	13,049,932	13,129,626	7,616,285	3,180,798	4,145,952	12,149,138	14,695,357	13,351,616	12,893,667	132,095,705
2015	Januar	Febbruar	Mart	April	Mai	Jun	Juli	August	September	Oktober	November	December	Укупно
broj ruplika	184,584	194,548	192,224	190,643	192,469	175,071	108,307	118,794	196,150	162,785	144,610	172,620	2,032,805
ukupan prihod	17,892,218	20,235,985	21,434,422	20,591,395	20,180,446	16,054,377	10,667,801	12,582,606	19,780,484	19,175,164	17,414,469	17,912,171	213,921,536
prihod pojedinačne	6,184,993	5,777,948	6,226,707	6,400,146	6,234,493	6,713,011	6,355,917	6,163,303	8,547,827	8,085,235	7,732,158	8,055,403	82,477,141
prihod mesečne	11,707,225	14,458,037	15,207,715	14,191,249	13,945,953	9,341,366	4,311,884	6,419,303	11,232,657	11,089,929	9,682,311	9,856,768	131,444,395
2016	Januar	Febbruar	Mart	April	Mai	Jun	Juli	August	September	Oktober	November	December	Укупно
broj ruplika	219,166	213,546	256,263	166,258	187,243	136,549	152,490	123,109	154,869	193,549	199,633	196,826	2,198,503
ukupan prihod	13,887,108	17,931,069	18,003,136	17,188,779	16,479,969	11,638,670	7,835,924	10,177,782	16,062,868	19,145,184	17,876,663	19,705,394	185,992,536
prihod pojedinačne	4,528,896	5,649,354	5,698,593	5,271,694	5,106,093	6,171,303	6,785,001	6,369,584	6,806,208	6,553,795	6,964,414	6,984,414	72,909,349
prihod mesečne	9,358,212	12,281,715	12,304,544	11,917,085	11,373,876	5,467,367	1,050,923	3,808,199	9,256,659	12,591,389	10,892,249	12,720,970	113,023,186
2017	Januar	Febbruar	Mart	April	Mai	Jun	Juli	August	September	Oktober	November	December	Укупно
broj ruplika	164,870	163,284	190,926	187,836	193,771	136,093	91,705	91,148	177,618	187,080	187,117	185,200	1,956,648
ukupan prihod	16,419,393	18,314,634	16,580,969	14,688,087	16,592,469	9,859,407	7,910,391	7,236,267	13,878,007	16,297,162	18,633,774	13,983,555	170,394,116
prihod pojedinačne	5,059,966	5,511,346	5,831,506	4,473,747	5,302,727	4,650,111	4,651,144	4,993,283	5,602,998	5,276,532	4,801,156	4,599,775	60,724,291
prihod mesečne	11,359,427	12,803,288	10,749,463	10,214,340	11,289,742	5,229,296	3,259,248	2,232,984	8,275,009	11,020,630	13,832,618	9,383,780	109,669,824



## Концесиони акт

## Pregled broja prodatih karata u gradsko-prigradskom prevozu u PO Lasta Smederevo za 2016.godinu

Naziv karte/2016	Januar	Februar	Mart	April	Maj	Jun	Jul	Avg.	Sept.	Okt.	Nov.	Dec.	Ukupno 2016
POVRATNE KARTE	3477	3478	3997	3748	3987	3478	3316	3358	3899	3754	3458	3378	43328
POVLAŠĆENE KARTE	35	31	42	27	31	23	13	20	21	32	29	29	333
<b>Zona</b>													
I-0.5 km	22112	22535	24311	22612	23386	23766	23172	23443	26187	23560	24730	22954	282768
II-6-10 km	10084	9082	10445	11063	11254	11779	11801	11979	12191	12232	12150	12881	136941
III-11-15 km	2922	2586	1982	1809	2162	3643	5178	5282	5540	4581	5027	5337	46049
IV-16-20 km	2055	1405	1158	1550	2049	2397	2855	3437	3981	3527	3601	3778	31793
V-21-25 km	616	805	880	780	841	775	846	821	712	481	491	387	8435
VI-26-30 km	197	431	539	290	520	309	492	488	557	698	729	353	5603

## Pregled broja prodatih karata u gradsko-prigradskom prevozu u PO Lasta Smederevo za 2017.godinu

Naziv karte/2017	Januar	Februar	Mart	April	Maj	Jun	Jul	Avg.	Sept.	Okt.	Nov.	Dec.	Ukupno 2017
BEIŠE II TALONA	3247	3187	3647	3587	3487	2987	2687	2858	3368	3425	3288	3154	38922
POVLAŠĆENE KARTE	14	19	47	20	19	27	16	13	25	37	39	0	276
<b>Zona</b>													
I-0.5 km	19850	20159	24818	21,298	22,195	21,268	19,270	19,354	23,116	22643	21451	21736	257158
II-6-10 km	12995	12102	11985	12,259	13,520	12,802	12,832	13,412	13,865	13890	13051	13283	155996
III-11-15 km	4076	4131	4104	2,567	2,915	2,779	2,962	2,950	2,911	2781	2801	2877	37854
IV-16-20 km	2862	2855	3267	2,673	2,780	2,826	2,829	2,981	2,932	2722	2656	2510	33893
V-21-25 km	347	350	394	533	597	588	587	546	556	594	500	469	6061
VI-26-30 km	896	954	928	73	113	85	36	47	39	50	64	75	3360



Концесиони акт

ПРЕГЛЕД БРОЈА МЕСЕЧНИХ КАРТА ЗА 2013. ГОДИНУ

КАТЕГОРИЈА КОРИСНИКА ПРЕВОЗА	јан	феб	мар	апр	мај	јун	јул	авг	сеп	окт	нов	дец	УКУПНО
Ученици - основно образовање	1.095	1.098	1.104	1.112	1.112	0	0	0	877	991	1.007	1.014	9.410
Зарослени - основно образовање	335	329	325	329	325	325	108	281	311	309	316	314	3.607
Ученици - средње образовање	0	1.172	1.148	1.517	1.302	928	0	0	1.344	1.431	1.431	0	10.273
Зарослени - средње образовање	157	156	165	160	159	159	50	158	181	183	182	183	1.893
Humanitarne организације	493	519	0	0	15	146	110	122	138	145	148	140	1.976
Лица ст. од 65 год.	3.867	3.910	3.989	4.102	751	709	716	753	736	667	642	20.842	
Студенти	150	150	250	333	290	222	0	0	237	344			1.976
ЈКР Зеленило i гробља - Smederevo	91	93	88	91	92	88	84	83	82	81	81	84	1.038
ЈКР Parking servis - Smederevo	14	13	13	13	13	13	13	13	13	13	13	13	157
ЈКР Pisce - Smederevo	31	32	34	32	32	31	31	34	34	31	32	33	387
ЈКР Cistoca - Smederevo	55	54	54	57	57	57	66	65	60	61	62	63	711
ЈР за штамб. услуге Smederevo	31	30	30	29	30	28	27	15	15	16	16	16	283
Народна библиотека - Smederevo	3	2	2	2	2	2	2	2	2	2	2	2	25
Наша радост	131	132	132	131	132	111	47	40	121	122	121	107	1.327
Градска управа	35	29	27	28	27	28	26	27	26	27	29	28	337
Железга Smederevo													

УКУПНО МЕСЕЧНЕ КАРТЕ:	6,488	7,719	7,361	7,936	3,588	2,889	1,273	1,556	3,957	4,385	4,451	2,639	54,242
-----------------------	-------	-------	-------	-------	-------	-------	-------	-------	-------	-------	-------	-------	--------

СЕНА КАРТЕ

2.747,22+PDV	I-1.540,00/II-1.870,00/III-2.750,00/IV-2.860,00/V-3.190,00/VI-3.410,00
3.113,11+PDV	I-3.360,00/II-4.080,00/III-6.000,00/IV-6.240,00/V-6.960,00/VI-7.440,01
2.986,11+PDV	I-3.360,00/II-4.080,00/III-6.000,00/IV-6.240,00/V-6.960,00/VI-7.440,01
3.113,11+PDV	I-3.360,00/II-4.080,00/III-6.000,00/IV-6.240,00/V-6.960,00/VI-7.440,01
1.680,00	I-1.540,00/II-1.870,00/III-2.750,00/IV-2.860,00/V-3.190,00/VI-3.410,00
8.758,28+PDV	I-3.360,00/II-4.080,00/III-6.000,00/IV-6.240,00/V-6.960,00/VI-7.440,02
	I-3.360,00/II-4.080,00/III-6.000,00/IV-6.240,00/V-6.960,00/VI-7.440,01
	I-3.360,00/II-4.080,00/III-6.000,00/IV-6.240,00/V-6.960,00/VI-7.440,01
	I-3.360,00/II-4.080,00/III-6.000,00/IV-6.240,00/V-6.960,00/VI-7.440,01
	I-3.360,00/II-4.080,00/III-6.000,00/IV-6.240,00/V-6.960,00/VI-7.440,02
	I-3.360,00/II-4.080,00/III-6.000,00/IV-6.240,00/V-6.960,00/VI-7.440,03
	I-3.360,00/II-4.080,00/III-6.000,00/IV-6.240,00/V-6.960,00/VI-7.440,04
	I-3.360,00/II-4.080,00/III-6.000,00/IV-6.240,00/V-6.960,00/VI-7.440,05







Концесиони акт

ПРЕГЛЕД ВРОВА МЕСЕЧНИХ КАРТА ЗА 2015. ГОДИНУ

КАТЕГОРИЈА КОРИСНИКА ПРЕВОЗА	2015. ГОДИНА												УКУПНО
	јан	феб	мар	апр	мај	јун	јул	авг	сеп	окт	нов	дец	
Ученици - основно образовање	997	1.001	1.003	1.005	1.008	0	0	0	817	855	940	939	8.565
Зарпослени - основно образовање	303	302	306	297	297	0	0	0	278	294	286	290	2.653
Ученици - средње образовање	1.017	1.383	1.388	1.332	1.332	985	0	0	1.264	1.264	1.264	1.264	8.701
Зарпослени - средње образовање	182	182	181	180	181	96	143	173	187	153	156	156	1.996
Humanitarne organizacije	121	127	125	134	125	119	100	102	128	123	129	110	1.443
Лица ст. од 65 год.	460	442	496	505	474	463	443	433	439	428	389	374	5.346
Студенти	77	127	249	234	230	133	0	0	0	0	277	1.327	1.327
ЈКР Зеленило и гробља - Smederevo	98	101	104	102	103	103	103	105	105	109	109	108	1.250
ЈКР Parking servis - Smederevo	12	12	12	12	12	12	12	12	12	11	8	8	135
ЈКР Плате - Smederevo	72	73	30	30	31	29	29	30	29	28	28	30	355
ЈКР Служба - Smederevo	31	30	30	30	31	29	29	30	29	28	28	30	355
ЈКР за стамб. услуге Smederevo	12	12	12	12	9	9	9	73	74	75	75	76	883
Нагодна библиотека - Smederevo	2	2	2	2	2	2	2	2	2	2	2	2	24
Наша радост	91	94	93	94	97	95	38	22	89	101	89	89	992
Градска управа	30	30	30	33	33	33	34	34	34	34	33	33	391
Зелевала Smederevo													
УКУПНО МЕСЕЧНЕ КАРТЕ:	3.505	3.918	4.105	4.046	4.006	2.237	939	965	2.189	2.258	2.250	3.764	34.182

ЦЕНА КАРТЕ

3.324,13	I-3.360,00/II-4.080,00/III-5.000,00/IV-6.240,00/V-6.960,00/VI-7.440,02
3.764,44	I-3.360,00/II-4.080,00/III-5.000,00/IV-6.240,00/V-6.960,00/VI-7.440,01
3.284,72/3.613,19	I-3.360,00/II-4.080,00/III-5.000,00/IV-6.240,00/V-6.960,00/VI-7.440,01
3.764,44	I-3.360,00/II-4.080,00/III-5.000,00/IV-6.240,00/V-6.960,00/VI-7.440,02
1.760,00/II-2.200,00/III-3.080,00/IV-3.520,00/V-3.850,00/VI-4.180,00	I-3.360,00/II-4.080,00/III-5.000,00/IV-6.240,00/V-6.960,00/VI-7.440,04
1.800,00	I-3.360,00/II-4.080,00/III-5.000,00/IV-6.240,00/V-6.960,00/VI-7.440,05
9.040,50 + PDV	



**Концесиони акт**

ПРЕГЛЕД ВРОДА МЕСЕЧНИХ КАТАГА ЗА 2016. ГОДИНУ

КАТЕГОРИЈА КОРИСНИКА ПРЕВОЗА	јан	феб	мар	апр	мај	јун	јул	авг	сеп	окт	нов	дец	УКУПНО
Уџеници - основно образовање	944	943	954	957	958	0	0	0	902	917	927	934	8.436
Зарпослени - основно образовање	288	282	282	282	283	280	61	240	266	275	267	264	3.070
Уџеници - средње образовање	1.116	1.004	1.342	1.298	1.257	948	0	0	1.203	1.288	1.334	1.341	12.131
Зарпослени - средње образовање	158	158	157	157	156	152	113	148	156	151	151	158	1.815
Њуманитарне организације	105	103	110	112	112	112	108	108	119	108	101	96	1.294
Цица ст. од 65 год.	338	326	379	396	394	375	369	368	374	497	515	525	4.856
Студенти	103	133	252	234	219	146	0	0	236	302	263	263	1.888
ЈКР Зеленило и гробља - Smederevo	102	100	101	98	102	112	108	113	107	216	208	213	1.580
ЈКР Рајкинг севтис - Smederevo	8	8	8	8	8	8	8	8	8	8	8	8	96
ЈКР Рјаце - Smederevo	29	32	33	32	28	28	29	29	30	0	0	0	270
ЈКР Ситоска - Smederevo	78	78	79	81	83	82	81	81	78	0	0	0	721
ЈР за стамб. услуже Smederevo	8	7	7	6	6	6	6	7	7	7	7	7	81
Народна библиотека - Smederevo	2	2	2	2	2	2	2	2	2	2	2	2	24
Наша радост	88	88	89	87	88	89	38	32	90	83	78	78	928
Градска управа	34	33	34	32	34	34	34	29	30	30	30	26	380
Зелегата Smederevo													
УКУПНО МЕСЕЧНЕ КАТЕ:	3.401	3.297	3.829	3.782	3.730	2.374	957	1.165	3.372	3.818	3.930	3.915	37.570

**СЕНА КАРТЕ**

3.324,13	1-3.840,00/II-4.800,00/III-6.720,00/IV-7.680,00/V-8.400,00/VI-9.120,00
3.764,44	1-3.840,00/II-4.800,00/III-6.720,00/IV-7.680,00/V-8.400,00/VI-9.120,00
3.613,19	1-3.840,00/II-4.800,00/III-6.720,00/IV-7.680,00/V-8.400,00/VI-9.120,00
3.764,44	1-3.840,00/II-4.800,00/III-6.720,00/IV-7.680,00/V-8.400,00/VI-9.120,00
1.760,00/II-2.200,00/III-3.080,00/IV-3.520,00/V-3.850,00/VI-4.180,00	
1.980,00	1-3.840,00/II-4.800,00/III-6.720,00/IV-7.680,00/V-8.400,00/VI-9.120,00
9.040,50 ПРДВ	



**Концесиони акт**

ПРЕГЛЕД ВРОДА МЕСЕЧНИХ КАРАТА ЗА 2017. ГОДИНУ

КАТЕГОРИЈА КОРИСНИКА ПРЕВОЗА	КАТЕГОРИЈА КОРИСНИКА ПРЕВОЗА												UKUPNO
	jan	feb	mar	apr	maj	jun	jul	avg	sep	okt	nov	dec	
Učenici - osnovno obrazovanje	928	933	935	936	941	0	0	0	886	903	908	911	8.281
Zaposleni - osnovno obrazovanje	254	252	258	256	256	252	28	194	237	229	222	216	2.654
Učenici - srednje obrazovanje	1.075	951	1.299	1.264	1.289	880	0	1.210	1.271	1.299	1.239	1.177	11.777
Zaposleni - srednje obrazovanje	152	149	150	148	150	152	63	139	143	137	132	132	1.647
Humani tarifne ograničacije	92	92	97	99	99	100	95	95	101	93	83	83	1.141
Lica st. od 65 god.	487	472	542	652	752	802	805	878	866	878	878	851	8.863
Studenti	102	105	235	202	205	111	0	0	190	264	227	226	1.641
JKP Zelenilo i Groblja - Smederevo	216	212	215	218	219	222	219	214	225	228	227	226	2.641
JKP Parking servis - Smederevo	9	10	10	9	9	9	9	9	9	9	9	9	110
JKP Pisce - Smederevo													
JKP Cistoca - Smederevo													
JKP za stamb. uslugе Smederevo	7	7	7	7	7	7	7	7	7	7	7	7	84
Narodna biblioteka - Smederevo	2	2	2	2	2	2	2	2	2	2	2	2	24
Nasa Radost	76	78	77	77	77	79	37	27	70	63	61	60	782
Gradska uprava	26	26	27	27	28	29	29	29	30	28	28	24	331
Zelezara Smederevo													
<b>UKUPNO МЕСЕЧНЕ КАРТЕ:</b>	<b>3.426</b>	<b>3.289</b>	<b>3.854</b>	<b>3.897</b>	<b>4.034</b>	<b>2.645</b>	<b>1.294</b>	<b>1.594</b>	<b>3.780</b>	<b>4.046</b>	<b>4.130</b>	<b>3.987</b>	<b>39.976</b>

СЕНА КАРТЕ

3.324,13	I-3.840,00/II-4.800,00/III-5.720,00/IV-7.680,00/V-8.400,00/VI-9.120,01
3.764,44	I-3.840,00/II-4.800,00/III-5.720,00/IV-7.680,00/V-8.400,00/VI-9.120,01
3.613,19	I-3.168,00/II-3.960,00/III-5.544,00/IV-6.536,00/V-8.930,00/VI-7.524,00
3.764,44	I-3.840,00/II-4.800,00/III-5.720,00/IV-7.680,00/V-8.400,00/VI-9.120,01
10.848,60	I-1.392,00/II-1.742,00/III-1.792,00
	I-3.840,00/II-4.800,00/III-5.720,00/IV-7.680,00/V-8.400,00/VI-9.120,01
	I-3.840,00/II-4.800,00/III-5.720,00/IV-7.680,00/V-8.400,00/VI-9.120,01
	I-3.840,00/II-4.800,00/III-5.720,00/IV-7.680,00/V-8.400,00/VI-9.120,01



*Концесиони акт*

**Извештај о исплаћеним трошковима за повлашћени превоз на територији града Смедерева**

Почев од 2013. године, град Смедерево учествовао је у трошковима повлашћеног превоза за категорије предвиђене Одлукама о остваривању права на повлашћену возњу за кориснике са територије града Смедерева и то:

- У 2013. години исплата је вршена на основу Одлуке о остваривању права на повлашћену возњу за кориснике са територије града Смедерева (“Службени лист града Смедерева, број 13/2012 ”),
- У 2014., 2015. и 2016. години као и у првој половини 2017. године, исплата је вршена на основу Одлуке о остваривању права на повлашћену возњу за кориснике са територије града Смедерева (“Службени лист града Смедерева, број 3/2014 ”),
- У другој половини 2017. године исплата је вршена на основу Одлуке о остваривању права на повлашћену возњу за кориснике са територије града Смедерева (“Службени лист града Смедерева, број 6/2017 ”) и
- У 2018. години исплата је вршена на основу Одлуке о остваривању права на повлашћену возњу за кориснике са територије града Смедерева (“Службени лист града Смедерева, број 12/2017- пречишћен текст ”).
- У табели, која је саставни део овог извештаја приказани су исплаћени новчани износи, по категоријама корисника и по годинама, почев од 2013. године до августа 2018. године.

*Табела 1. Преглед извршења у области социјалне заштите од 2013-2017 године*

Категорија услуге у области социјалне заштите	2013	2014	2015	2016	2017	01.01.2018 - 31.07.2018
Превоз ученика средњих школа	11,038,102.50	10,194,352.37	11,628,367.50	11,236,252.93	10,542,458.29	9,249,999.90
Превоз студената	12,300,450.77	8,334,381.44	7,165,365.75	6,023,352.00	9,214,664.00	5,470,816.00
Превоз лица старијих од 65 година	2,745,287.00	3,016,044.00	3,111,543.00	2,364,219.00	8,032,886.00	5,744,447.63
Превоз чланова социјално-хуманитарних организација	3,274,366.00	1,176,531.21	1,777,652.84	1,381,295.00	818,705.00	665,564.22
<b>укупно :</b>	<b>29,358,206.27</b>	<b>22,721,309.02</b>	<b>23,682,929.09</b>	<b>21,005,118.93</b>	<b>28,608,713.29</b>	<b>21,130,827.75</b>



---

*Концесиони акт*

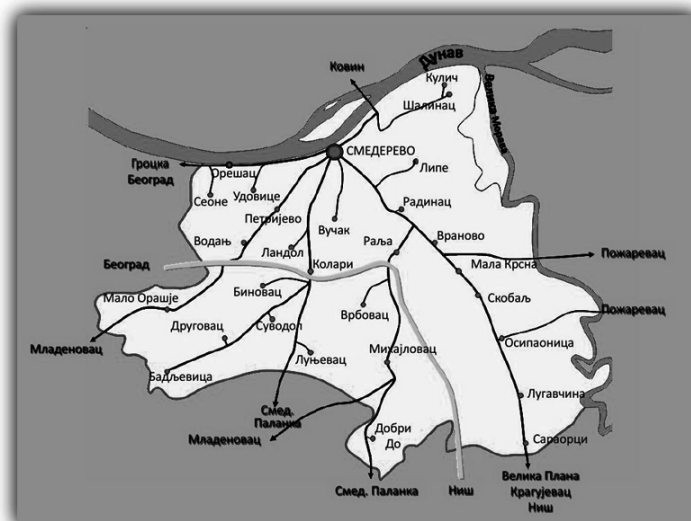
---

**Демографска структура Града Смедерева**

На територији града Смедерева према последњем попису из 2011. године живи 107.528 становника у 28 насељених места.

Према подацима добијеним од Републичког завода за статистику, на територији града Смедерева евидентирано је 21.000 запослених, 14.000 ученика основних и средњих школа и приближно 22.000 пензионера.

*Карта 1. Карта насеља на територији града Смедерева*



*Концесиони акт*

Табела 2. Број становника

БРОЈ СТАНОВНИКА ГРАДА СМЕДЕРЕВА		
бр	Место	укупан број становника
1	Бадљевица	371
2	Биновац	262
3	Водањ	1211
4	Враново	2685
5	Врбовац	1024
6	Вучак	1878
7	ДобриДо	978
8	Друговац	1539
9	Колари	1072
10	Кулич	233
11	Ландол	1084
12	Липе	3077
13	Лугавчина	3042
14	Луњевац	536
15	Мала Крсна	1540
16	Мало Орашје	982
17	Михајловац	2674
18	Осипаоница	3390
19	Петријево	1443
20	Радинац	5349
21	Раља	1206
22	Сараорци	2186
23	Сеоне	945
24	Скобаљ	1614
25	Смедерево	63028
26	Суводол	782
27	Удовице	1714
28	Шалинац	563
29	Нераспоређено	1120
	Укупно:	107 528



*Концесиони акт*

### Степен моторизације

Степен моторизације изражава се као број становника по једном путничком аутомобилу, или као број путничких аутомобила на хиљаду становника.

Према подацим ПУ Смедерево у Граду Смедеревоу у 2017. години регистровано је 27.134 путничких аутомобила а према последњем попису на територији нашег града живи 107.528 становника.

У Граду Смедеревоу у просеку сваки пети становник је власник путничког аутомобила односно на хиљаду становника регистровано је просечно 252 путничка аутомобила.

*Табела 3. Број регистрованих возила на територији града Смедерева*

бр	Врста возила	2011.	2012.	2013.	2014.	2015.	2016.	2017.
1	Путничко возило	20430	21072	22131	22180	20180	21021	22975
2	Теретно возило	2004	2091	2302	2299	1844	1853	2520
3	Прикључно возило	599	721	838	700	537	525	702
4	Мотоцикл	349	392	400	405	309	272	382
5	Мопед	137	201	294	308	263	262	289
6	Трактор	119	147	185	174	326	192	132
7	Прикључно возило за трактор	23	37	47	53	182	105	30
8	Радна машина	23	36	42	33	48	39	40
9	Аутобус	29	30	33	37	43	33	45
10	Прикључно возило туристичког воза	29	14	0	8	6	0	5
11	Тешки четвороцикл	2	9	11	2	6	12	5
12	Бицикл са мотором	7	3	0	16	10	0	8
13	Тешки трицикл	2	3	2	2	2	0	1
14	Лаки четвороцикл	0	2	2	0	1	0	0
15	Лаки трицикл	0	1	0	0	0	0	0
16	Комби	1	0	0	0	1	0	0
17	Мотокултиватор	0	0	2	0	8	1	0
18	Специјално радно возило	2	0	0	0	0	0	0
Укупно		23756	24759	26289	26217	23766	24315	27134





---

*Концесиони акт*

---

### 3. РАЗЛОЗИ ЗА ДАВАЊЕ КОНЦЕСИЈЕ

Разлози за давање концесије садржани су у законској обавези Града Смедерева да обезбеди организацију обављања градског и приградског превоза путника на територији града, што је дефинисано:

Законом о превозу путника у друмском саобраћају (Службени гласник Републике Србије, број 68/2015) и то следећим члановима:

- чланом 7. је дефинисано да јединице локалне самоуправе уређују и обезбеђују, у складу са законом, организацију и начин обављања јавног превоза путника који се обавља на територији јединице локалне самоуправе и такси превоза и
- чланом 64. став 5. је дефинисано да јединица локалне самоуправе уређује начин регистрације и овере реда возње у градском и приградском превозу,

Законом о локалној самоуправи (Службени гласник Републике Србије, број број 129/07, 83/2014-др.закон и 101/2016-др.закон) и то у следећем члану:

- чланом 20, тачка 5. је дефинисано да општине преко својих органа у складу са Уставом и Законом уређују и обезбеђују обављање и развој комуналне делатности - линијског градског и приградског превоза путника у друмском саобраћају,

Закона о комуналним делатностима (Службени гласник Републике Србије, број 88/11 и 104/2016) и то у следећем члану:

- чланом 2. је дефинисано да су комуналне делатности у смислу овог закона делатности пружања комуналних услуга од значаја за остварење животних потреба физичких и правних лица код којих је јединица локалне самоуправе дужна да створи услове за обезбеђење одговарајућег квалитета, обима, доступности и континуитета, као и надзор над њиховим вршењем, као и да су комуналне делатности делатности од општег интереса, али и да је као комунална делатност, између осталог, дефинисана и делатност градског и приградског превоза путника,
- чланом 4, став 1. је дефинисано да јединица локалне самоуправе, у складу са овим законом, обезбеђује организационе, материјалне и друге услове за изградњу, одржавање и функционисање комуналних објеката и за техничко и технолошко јединство система и уређује и обезбеђује обављање комуналних делатности и њихов развој,



---

*Концесиони акт*

---

- чланом 4, став 3. је дефинисано да јединица локалне самоуправе уређује у складу са законом услове обављања комуналних делатности, права и обавезе корисника комуналних услуга, обим и квалитет комуналних услуга и начин вршења надзора над обављањем комуналних делатности,
- чланом 9. став 3. је дефинисано да се поверавање обављања комуналне делатности врши на основу одлуке скупштине јединице локалне самоуправе о начину обављања комуналне делатности и уговора о поверавању, осим када се оснива јавно предузеће,

Законом о јавно-приватном партнерству и концесијама (Службени гласник РС, број 88/2011, 15/2016 и 104/2016) у члану 11. предвиђено је да се концесија може дати поред осталог и за јавни превоз.

Град Смедерево није основао јавно предузеће за обављање делатности градског и приградског превоза путника на територији града Смедерева, те је за избор превозника и поверавање ове делатности једина могућност спровођење поступака реализације пројекта јавно–приватног партнерства са елементима концесије, односно поверавања обављања комуналне делатности линијског превоза путника у градско-приградском саобраћају на територији града Смедерево у складу са Законом о јавно-приватном партнерству и концесијама (Службени гласник РС, број 88/2011, 15/2016 и 104/2016 ).

Поред законске обавезе, град Смедерево ће кроз реализацију Пројекта јавно-приватног партнерства са елементима концесије, обезбедити превоз свих грађана који исказују захтеве за коришћењем услуга превоза за долазак до циљних дестинација и обезбедити квалитетнији и безбеднији начин обављања ове врсте превоза путника на територији града Смедерева.



---

*Концесиони акт*

---

**4. ЕВЕНТУАЛНО ОДУЗИМАЊЕ ПОВЕРЕНИХ ПОСЛОВА И ОДУЗИМАЊЕ ПРАВА КОРИШЋЕЊА ИМОВИНЕ ЗА ОБАВЉАЊЕ ПОВЕРЕНИХ ПОСЛОВА**

Град Смедерево нема закључен уговор о поверавању обављања комуналне делатности градског и приградског превоза путника на територији града Смедерева.

Ради уређивања организације и начина обављања градског и приградског превоза путника на територији града Смедерева, као комуналне делатности од општег интереса, у складу са Законом комуналним делатностима ("Службени гласник Републике Србије", број 88/20112011 и 104/2016) и Законом о превозу путника у друмском саобраћају ("Службени гласник Републике Србије", број 68/2015 и 41/2018) донета је Одлука о градском и приградском превозу путника аутобусом на територији града Смедерева ("Службени лист града Смедерева", 12/2017-пречишћен текст).

Одлуком о градском и приградском превозу путника аутобусом на територији града Смедерева, у члану 3. уређено је да поверавање обављања градског и приградског превоза путника подразумева орочено уговорно уређивање односа између града Смедерева и вршиоца ове комуналне делатности, а да се на поступак поверавања ове комуналне делатности примењују одредбе Закона о комуналним делатностима, закона којим се уређују концесије или другог закона.

Поверавање обављања превоза путника врши се према Плану линија за једну или више одређених линија или полазака градског и приградског превоза путника (члан 5. Одлуке.)

У складу са чланом 17. Одлуке, превозник је дужан да градски и приградски превоз обавља на повереним линијама према регистрованом и овереном реду вожње и према важећем ценовнику.

Превозник је дужан да свој рад и пословање организује тако да континуирано и несметано пружа услугу линијског превоза корисницима, обезбеди прописан обим, врсту и квалитет услуге (члан 23. Одлуке).

Члановима од 53. до 55 Закона о јавно-приватном партнерству и концесијама ("Службени гласник Републике Србије", број 88/2011, 15/2016 и 104/2016). прописани су начини престанка јавно-приватног партнерства, превремени раскид јавног уговора због пропуста приватног партнера и превремени раскид јавног уговора због пропуста јавног партнера.



---

*Концесиони акт*

---

Јавно-приватно партнерство са елементима концесије, престаје испуњењем законских услова (истеком рока на који је јавни уговор закључен и смрћу приватног партнера, односно ликвидацијом или стечајем приватног партнера), раскидом јавног уговора због јавног интереса, споразумним раскидом јавног уговора, једностраним раскидом јавног уговора, правноснажношћу судске одлуке којом се јавни уговор оглашава ништавим или поништава.

Јавним уговором који ће се закључити између јавног тела (концедента) и приватног партнера (концесионара) у складу са Законом о јавно-приватном партнерству и концесијама и општим правилима облигационог права, регулисаће се међусобна права и обавезе у обављању предмета концесије, односно поверавања обављања делатности градског и приградског превоза путника.

Јавним уговором о поверавању обављања делатности градског и приградског превоза путника на територији града Смедерева, ближе ће се утврдити начини престанка јавно приватног партнерства, превремени раскид јавног уговора због пропуста приватног партнера, превремени раскид јавног уговора због пропуста јавног партнера и последице престанка јавно-приватног партнерства због пропуста приватног, односно јавног партнера.



---

*Концесиони акт*

---

**5. ПОДАЦИ О УТИЦАЈУ КОНЦЕСИОНЕ ДЕЛАТНОСТИ НА ЖИВОТНУ СРЕДИНУ, ИНФРАСТРУКТУРУ И ДРУГЕ ПРИВРЕДНЕ ОБЛАСТИ И НА ЕФИКАСНО ФУНКЦИОНИСАЊЕ ТЕХНИЧКО-ТЕХНОЛОШКИХ СИСТЕМА****Утицај концесионе делатности на животну средину**

У члану 5. став 2. Закона о заштити животне средине ( "Сл.гласник РС", бр. 135/2004, 36/2009, 36/2009-др- закон, 72/2009-др- закон, 43/2011 одлука УС и 14/2016 ) дефинисано је да су правна и физичка лица дужна да у обављању својих делатности обезбеде рационално коришћење природних богатстава, да урачунају трошкове заштите животне средине у оквиру инвестиционих и производних трошкова, да примењују прописе, односно предузимају мере заштите животне средине, у складу са законом.

У члану 9. став 1. тачка 5. истог закона дефинисано је начело одговорности загађивача - правно или физичко лице, које својим незаконитим или неисправним активностима доводи до загађења животне средине сноси одговорност у складу са законом, при чему је загађивач дужан да отклони узрок загађења и последице директног или индиректног загађења животне средине.

Члан 40. став 3. Закона о заштити животне средине, указује на то да превозна средства која се производе и/или пуштају у промет морају испуњавати услове у погледу емисије за мобилне изворе загађивања.

Члан 102. став 1. истог закона дефинише да су правна и физичка лица дужна да у обављању своје активности обезбеде заштиту животне средине и то:

- 1) применом и спровођењем прописа о заштити животне средине,
- 2) одрживим коришћењем природних ресурса, добара и енергије,
- 3) увођењем енергетски ефикаснијих технологија и коришћењем обновљивих природних ресурса,
- 4) употребом производа процеса технологије и праксе који мање угрожавају животну средину,
- 5) предузимањем мера превенције или отклањања последица угрожавања и штете по животну средину,
- 6) вођењем евиденције на прописани начин о потрошњи сировина и енергије, испуштању загађујућих материја и енергије, класификацији, карактеристикама и количинама отпада, као и о другим подацима и њихово достављање надлежним органима,
- 7) контролом активности и рада постројења који могу представљати ризик или проузроковати опасност по животну средину и здравље људи и
- 8) другим мерама у складу са законом.



---

*Концесиони акт*

---

Члан 103, став. 2 наведеног Закона дефинише да је за загађивање животне средине одговорно правно и физичко лице које је незаконитим или неправилним деловањем омогућило или допустило загађивање животне средине.

Члан 104. наведеног Закона, налаже да загађивач који својим чињењем или нечињењем проузрокује загађивање животне средине је дужан да без одлагања, предузме мере утврђене планом заштите од удеса и санационим планом, односно да предузме неопходне мере ради смањења штета у животној средини или уклањања даљих ризика, опасности или санације штете у животној средини.

Ако штета нанета животној средини не може да се санира одговарајућим мерама, лице које је проузроковало штету одговорно је за накнаду у висини вредности уништеног добра.

Члан 3. Закона о управљању отпадом ( "Сл. гласник РС", бр. 36/2009, 88/2010 и 14/2016 ) налаже да се управљање отпадом врши на начин којим се обезбеђује најмањи ризик по угрожавање живота и здравља људи и животне средине контролом и мерама смањења:

- 1) загађења вода, ваздуха и земљишта;
- 2) опасности по биљни и животињски свет;
- 3) опасности од настајања удеса, експлозија или пожара;
- 4) негативних утицаја на пределе и природна добра посебних вредности;
- 5) нивоа буке и непријатних мириса.

Члан 36. Закона о управљању отпадом, дефинише да се отпад складишти на местима која су технички опремљена за привремено чување отпада на локацији произвођача или власника отпада, у центрима за сакупљање, трансфер станицама и другим локацијама у складу са овим законом.

Члан 47. став 7. Закона о управљању отпадом, налаже власнику и/или другом држаоцу истрошених батерија и акумулатора, осим домаћинствима да их предају ради даљег третмана лицу које за то има дозволу.

Члан 48. став 1. тачка 1. Закона о управљању отпадом, забрањује испуштање или просипање отпадних уља у или на земљиште, површинске и подземне воде и у канализацију.

Отпадна уља, у смислу овог закона јесу сва минерална или синтетичка уља или мазива, која су неупотребљива за сврху за коју су првобитно била намењена, као што су хидраулична уља, моторна, турбинска уља или друга мазива, бродска уља, уља или течности за изолацију или пренос топлоте, остала минерална или синтетичка уља, као и уљни остаци из резервоара, мешавине уље - вода и емулзије.

Став 4. истог члана дефинише да су власници и/или држаоци отпадних уља који нису произвођачи отпадног уља, дужни да отпадно уље предају лицу које врши сакупљање и третман.



---

*Концесиони акт*

---

Члан. 164. став 1. Закона о безбедности саобраћаја на путевима ( "Сл.гласник РС", бр. 41/2009, 53/2010, 101/2011, 32/2013-одлука УС, 55/2014, 96/2015-др.закон 9/2016-одлука УС,24/2018,41/2018 и 41/2018-др.закон), налаже да учесници у саобраћају не смеју да предузимају радње које могу изазвати или изазивају угрожавање животне средине.

Став 2.истог члана дефинише да возило у саобраћају не сме да проузрукује прекомерну буку.

Став 4. истог члана налаже да учесници у саобраћају не смеју на путу или поред њега, да испуштају, односно одлажу материје, отпад којим се угрожава живот и здравље људи, животиња, биљака или загађује животна средина.

Члан 16. став 1. Закона о заштити од буке у животној средини ( "Сл.гласник РС", бр. 36/2009 и 88/2010), дефинише да машине, превозна средства, уређаји и опрема које се производе у Републици Србији или се увозе на територију Републике Србије морају, ради стављања у промет, односно употребу, бити усклађени са техничким прописима који се односе на гранични ниво буке под одређеним условима употребе, а релевантни подаци о буци у условима употребе морају бити означени на производу у складу са посебним прописима.

Став 2. истог члана дефинише да се мере заштите од буке везане за избор и употребу машина, уређаја, средстава за рад и превозна средства, спроводее применом најбољих доступних техника које су технички и економски исплативе, у складу са законом.

У члану 78. Правилника о подели моторних и прикључних возила и техничким условима за возила у саобраћају на путевима ("Сл. гласник РС", бр. 40/2012, 102/2012,19/2013,41/2013,102/2014,41/2015,78/2015,111/2015,14/2016,108/2016,7/2 0117-испр,63//2017 и 45/2018) прописане су највише границе дозвољене спољне буке које поједине врсте возила смеју да производе, а у члановима 81. и 82. прописани су услови које аутобуси морају да испуњавају у погледу емисије издувних гасова.

Наведена комунална делатност у поређењу са заступљеним индивидуалним превозом, представља далеко економичније решење. Са енергетског становишта, потрошња горива по путнику је знатно мања у јавном градском превозу него при коришћењу индивидуалних превозних средства и за исти остварени транспортни рад (путник, километар) еколошки је знатно повољнији од индивидуалног. Ова јединична мера, којом се објективно утврђује утицај возила јавног градског превоза на загађивање животне средине, сугерише да је основни узрок проблема аерозагађења, масовно присуство индивидуалне моторизације, а не возила јавног градског превоза.



---

*Концесиони акт*

---

Имајући у виду чињеницу да при просечној потрошње горива на 100 км, један аутобус избаци угљенмооксида исто као и 12 путничких возила, а да један аутобус у граду превози 60-70 путника, а путничко возило у просеку 1-2 путника, потребно је око 45 путничких аутомобила да би превезли путнике једног аутобуса, при чему путничко возило за исти транспортни рад избаци 500 пута више угљенмооксида од једног аутобуса.

Евентуални значајни негативни утицаји на животну средину могу настати у случају акцидента. У циљу превенције, спречавања, смањења и отклањања могућих штетних утицаја на животну средину, треба спроводити и планирати одређене мере заштите.

Квалитетно организован градски и приградски превоз путника, довешће до повећања броја корисника ове комуналне делатности, побољшања безбедности у саобраћају, смањења негативних утицаја на животну средину (емисија штетних гасова и бука) и смањења разлике између грађана у односу на мобилност.

На овај начин смањиће се и степен зависности од индивидуалних превозних средстава, што значи и мању употребу горива, мање буке и мање загађење ваздуха, те наведена концесиона делатност неће имати значајан негативни утицај на животну средину.

Од превозника се очекује да се приликом пружања услуге превоза ангажује на минимализацији и уклањању опасности по животну средину те мора имати усаглашено пословање са домаћим прописима и стандардима у области животне средине .

**Утицај концесионе делатности на инфраструктуру и друге привредне области и на ефикасно функционисање техничко-технолошких система**

Успешно функционисање линијског превоза путника као дела јавног превоза путника у граду је условљено усклађеношћу разноврсних функција града са основном функцијом становања, која се огледа могућношћу кретања становника путем саобраћаја ради реализације активности одласка и повратка са посла, снабдевања, задовољења културних, рекреативних и других потреба.

У таквим сложеним условима јавни превоз путника треба да разне активности повеже у простору и оствари њихово функционално јединство.

На овакав начин се стварају потребни услови за нормалну свакодневну комуникацију грађана Смедерева, а у циљу обављања својих редовних школских активности у процесу образовања свих категорија ученика и студената, радних активности запосленог становништва, као и у циљу обављања привредних и свих осталих активности од значаја за свакодневно функционисање различитих категорија становништва.







*Концесиони акт*

*Табела 4. Мрежа државних путева на територији града Смедерева*

р.б.	бр.пута	Опис
1	A1	Београд - Ниш
2	14	Панчево - Ковин - Раља - Раља - веза са ДП 33
3	33	ДП А1 - Пожаревац
4	153	Лештане - Гроцка - Петријево - Раља - веза са А1
5	155	Петријево - Младеновац
6	156	Раља - Смедеревска Паланка - Наталинци
7	158	Мала Крсна - Велика Плана
8	352	ДП 153 - Колари - Селевац - Смед. Паланка
9	377	Пожаревац (веза са ДП 33) - Осипаоноца

*Табела 5. Мрежа општински путева на територији града Смедерева*

р.б.	бр.пута	Опис
1	1	Државни пут 14 - Шалинац - Кулич
2	2	Државни пут 14 - Липе
3	3	Државни пут 14 - Радинац - општински пут 21 (Враново)
4	4	Државни пут 156 - Врбовац
5	5	Државни пут 156 - Добри До
6	6	Улица горанска - Удовице - државни пут 153
7	7	Државни пут 153 - Сеоне
8	8	Улица Вучачка - Вучак - државни пут 153
9	9	Државни пут 352 - Ландол - државни пут 352 (Колари)
10	10	Државни пут 352 - Биновац
11	11	Државни пут 352 - Друговац - Општински пут 11
12	12	Општински пут 11 - Бадљевица
13	13	Државни пут 352 - Луњевац
14	14	Државни пут 155 - Петријево
15	15	Државни пут 155 - Водањ
16	16	Државни пут 377 - Осипаоница
17	17	Општински пут 3 - Враново
18	18	Државни пут 158 - Лугавчина - државни пут 158
19	19	Општински пут 12 - државни пут 155 (Мало Орашје)
20	20	Државни пут 14 (Раља) - државни пут 352 (Колари) - државни пут 155 (Водањ)
21	21	Државни пут 14 (Раља) - Враново - државни пут 158 (Мала Крсна)
22	22	Државни пут 156 - Михајловац



*Концесиони акт*

**6. МИНИМАЛНЕ ТЕХНИЧКЕ, ФИНАНСИЈСКЕ И ИСКУСТВЕНЕ КВАЛИФИКАЦИЈЕ КОЈЕ УЧЕСНИК У ПОСТУПКУ МОРА ДА ИСПУЊАВА ДА БИ МУ СЕ ОМОГУЋИЛО УЧЕСТВОВАЊЕ У ПОСТУПКУ ИЗБОРА КОНЦЕСИОНАРА**

**Потребан број аутобуса за очекивани обим превоза у складу са Планом линија**

Капацитет возног парка односно број возила потребан за обављање градског и приградског превоза путника на територији града Смедерева у директној вези је са Планом линија.

Одлуком о јавном градском и приградском превозу путника на територији града Смедерева градски и приградски превоз путника обавља се у складу са Планом линија.

План линија донело је Градско веће града Смедерева и овим документом су одређене линије градског и приградског превоза путника. Свака линија одређена је бројем, називом, трасом, врстом (градска, приградска, стална, повремена, пробна), редом вожње и дужином.

Планом линије одређено је укупно 60 линија и то 20 градских и 40 приградских са укупном дужином од 842 километра.

*Табела 6. План линија - број линија и полазака дневно, недељно и годишње*

р б	линије	бр. линија	број полазака у оба смера дневно	број полазака у оба смера недељно	број полазака у оба смера годишње
1	градске	20	260	1.640	85.280
2	приградске	40	323	1.978	102.856
укупно			583	3.618	188.136

*Табела 7. План линија - дужина линија*

рб	линије	бр. линија	дужина линија (км)	пређени пут недељно (км)	пређени пут годишње (км)
1	градске	20	203	14.026	729.336
2	приградске	40	639	28.716	1.493.232
укупно			842	42.742	2.222.568



*Концесиони акт*

Табела 8. План линија - градске линије

редни број	број линије	назив градске линије	дужина линије км	број полазака					
				радни дан		субота		недеља	
				смер А	смер Б	смер А	смер Б	смер А	смер Б
1	1	Плавинац-Нова Железара	12,0	7	6	5	2	5	2
2	2	Плавинац-Царина Н.Н.	6,5	6	8	2	3	2	3
3	3	Плавинац-Царина-Нова железара	14,0	1	0	1	0	1	0
4	4	Стара Железара-Царина-Нова Железара	12,0	5	4	2	2	2	2
5	5	Стара Железара-Нова Железара	10,5	27	30	20	24	20	24
6	6	Стара Железара-Царина Н.Н.	6,0	25	26	22	21	22	21
7	7	Стара Железара-Кајмакчаланска-Стара Железара	10,0	1	0	1	0	1	0
8	8	Смедерево АС-Кајмакчаланска-Смедерево АС	6,5	19	0	13	0	13	0
9	9	Смедерево АС-Улица старца Вујадина-Ковачићево	4,1	16	16	5	5	5	5
10	10	Кружна градска линија 1.	7,0	19	0	12	0	11	0
11	11	Кружна градска линија 2.	11,0	24	0	17	0	16	0
12	12	Задужбина-Царина-Нова Железара	9,5	2	0	1	0	1	0
13	13	Смедерево АС-Ковачићево-Ланд.пут-Нова Железара	16,8	1	0	0	0	0	0
14	14	Стара Железара-Ковачићево-Ландолски пут-Нова Железара	18,8	2	2	2	2	2	2
15	15	Стара Железара-Ковачићево-Царина-Нова Железара	16,3	3	3	2	4	2	4
16	16	Римски бунар-Царина-Нова Железара	9,0	1	0	0	0	0	0
17	17	Стара Железара-Анђинац-Ландолски пут-Нова Железара	8,8	1	0	1	0	1	0
18	18	Расадник-Нова Железара	14,5	2	0	0	0	0	0
19	19	Смедерево АС-Ковински мост (Лука)	5,4	2	0	2	0	2	0
20	20	Царина-Фаграм	4,3	1	0	0	0	0	0



## Концесиони акт

Табела 9. План Линија - приградске линије

редни број	број линије	назив приградске линије	дужина линије км	број полазака					
				радни дан		субота		недеља	
				смер А	смер Б	смер А	смер Б	смер А	смер Б
21	101	Смедерево-Вучак	7,1	13	12	10	9	10	9
22	102	Смедерево-Добри До	25,3	7	9	5	6	5	6
23	103	Смедерево-Врбовац гај-Добри До	27,0	1	1	1	0	1	0
24	104	Смедерево-Врбовац гај	14,5	10	10	7	7	7	7
25	105	Смедерево-Михајловац	18,0	3	2	0	0	0	0
26	106	Смедерево-Лугавчина	24,0	2	2	0	0	0	0
27	107	Смедерево-Сараорци	29,0	5	5	1	0	1	0
28	108	Смедерево-Водањ	9,3	2	2	0	0	0	0
29	109	Смедерево-Водањ центар	11,0	9	9	6	6	0	0
30	110	Смедерево-Петријево	7,0	2	2	0	0	0	0
31	111	Смедерево-Мало Орашје-Равни гај	20,5	10	11	7	8	7	8
32	112	Смедерево-Ландол	8,0	4	5	4	3	4	3
33	113	Смедерево-Ландол-Биновац	14,0	5	4	4	4	4	4
34	114	Смедерево-Биновац	14,0	3	3	0	0	0	0
35	115	Смедерево-Друговац	18,0	1	1	0	0	0	0
36	116	Смедерево-Карађорђево-Друговац	18,0	7	8	1	2	0	0
37	117	Смедерево-Бадљевица	22,5	9	11	8	9	8	9
38	118	Смедерево-Ландол-Бадљевица	23,0	1	1	1	1	1	1
39	119	Смедерево-Биновац-Луњевац	22,6	1	1	1	0	1	0
40	120	Смедерево-Луњевац	18,0	1	1	0	1	0	1
41	121	Смедерево-Удовице	8,0	10	10	7	7	7	7
42	122	Смедерево-Удовице-Сеоне	17,5	2	0	2	0	2	0
43	123	Смедерево-Сеоне	11,5	12	14	6	8	6	8
44	124	Смедерево-Кулич-Шалинац	12,5	6	6	6	6	6	6
45	125	Смедерево-Липе	10,0	17	17	10	11	10	11
46	126	Стара Железара-Радицац	9,0	0	1	0	1	0	1
47	127	Смедерево-Шалинац-Кулич	12,5	5	5	5	5	0	0
48	128	Раља-Фаграм	10,7	1	0	0	0	0	0
49	129	Липе-Фаграм	10,5	1	0	0	0	0	0
50	130	Нова Железара-Мало Орашје	28,0	2	0	2	0	2	0
51	131	Нова Железара-Ландол-Бадљевица	25,4	1	0	1	0	1	0
52	132	Стара Железара-Друговац	20,0	1	0	0	0	0	0
53	133	Нова Железара-Удовице-Сеоне	31,9	1	0	1	0	1	0
54	134	Нова Железара-Липе-Шалинац	17,3	1	0	1	0	1	0
55	135	Нова Железара-Мала Крсна	7,0	3	3	0	0	0	0
56	136	Нова Железара-Петријево	16,5	3	0	0	0	0	0
57	137	Нова Железара-Ландол	6,8	1	0	0	0	0	0
58	138	Нова Железара-Вучак	15,6	2	0	1	0	1	0
59	139	Вучак-Ландолски пут-Смедерево	12,0	1	0	1	0	1	0
60	140	Липе-Нова Железара	5,5	1	0	1	0	1	0



---

*Концесиони акт*

---

- X = потребан број аутобуса за обављање градског и приградског превоза путника на територији Града Смедерева према Плану линија  
A = укупан годишњи пређени пут свих полазака на линијама према Плану линија  
B = просечан годишњи пређени пут једног возила (аутобуса) у градском и приградском превозу путника  
т = Коефицијент исправности возног парка = 0,86  
X<sub>p</sub> = Коефицијент потребног броја аутобуса у резерви = 1,15

$$X = ((A / B) \cdot 0,86) = ((2.222.568 / 70.000) \cdot 0,86) * 1,15$$

$$X = 37 \cdot 1,15 = 43 \text{ аутобуса}$$

На основу горе наведене анализе за обављање градског и приградског превоза путника према Плану линија односно за обављање превоза на 60 градских и приградских линија укупне дужина 803км и укупне годишње километраже од 2.222.568км потребно је минимално 43 аутобуса (10 зглобних и 33 соло) и за овај број аутобуса неопходно је обезбедити одговарајући простор за смештај и одржавање.

Приватни партнер који учествује у поступку избора концесионара мора да :

- да поседује 43 аутобуса (10 зглобних и 33 соло) што доказује Лиценцом за превоз (домаћи линијски превоз путника) издатом од Министарства надлежног за послове саобраћаја,
- поседује сертификат ИСО 14001 и ИСО 9001 у области пружања градског и приградског превоза путника,

**Минималне финансијске квалификације које учесник у поступку мора да испуњава да би му се омогућило учествовање у поступку избора концесионара и преговарања**

Учесник у поступку избора концесионара неопходно је да располаже неопходним финансијским капацитетом, односно да је у предходне три обрачунске године пословао позитивно (Извештај о бонитету који издаје Агенција за привредне регистре и који садржи статусне податке понуђача, сажети биланс стања и биланс успеха за предходне три обрачунске године), такође неопходна је потврда о ликвидности коју издаје Народна Банка Србије - дирекција за регистре и принудну наплату, да учеснику у поступку није био у блокади у протеклих **30 дана** од дана објављивања позива за подношење понуде.



---

*Концесиони акт*

---

**Минималне искуствене квалификације које учесник у поступку мора да испуњава да би му се омогућило учествовање у поступку избора концесионара**

Учесник у поступку избора концесионара неопходно је да располаже неопходним финансијским капацитетом:

- да остварени пословни приход у последње три године (2015, 2016, 2017) за које су достављени подаци мора да буде већи од 500.000.000,00 динара;
- да понуђач у последњих шест месеци који претходе месецу у коме је на Порталу јавних набавки објављен Позив за подношење понуда, није био неликвидан.

**Процењена вредност обављања делатности градског и приградског превоза путника на територији града Смедерева**

Остварен приход према подацима превозника СП "ЛАСТА" који је обављао градски и приградски превоз путника на територији града Смедерева у периоду од 2013. године до 2017. године приказан је у табели

Година	Остварен приход ( дин.)
2013	230.793.292
2014	224.316.536
2015	213.921.536
2016	185.932.535
2017	170.394.116

На основу наведеног процењује се да је вредност обављања градског и приградског превоза путника на територији града Смедерева за предложени рок трајања концесије од 10 година, износи 1.640.000.000. динара.



---

*Концесиони акт*

---

**7. РОК ТРАЈАЊА КОНЦЕСИЈЕ УКЉУЧУЈУЋИ ОБРАЗЛОЖЕЊЕ  
ПРЕДЛОЖЕНОГ РОКА**

Чланом 18. Закона о јавно–приватном партнерству и концесијама (Службени гласник Републике Србије, број 88/11,15/2016 и 104/2016) дефинисано је да када се јавним уговором додељује концесија, рок се утврђује у складу са овим законом, осим ако рок на који се даје концесија није одређен посебним прописом којим се уређује област из које је предмет концесије. Такође је дефинисано да се рок на који се закључује јавни уговор одређује на начин који не ограничава тржишну утакмицу више него што је то потребно да се обезбеди амортизација улагања приватног партнера и разуман повраћај уложеног капитала, истовремено узимајући у обзир ризик који је повезан са комерцијалним коришћењем предмета уговора, али и да рок из става 1. овог члана, не може бити краћи од пет година ни дужи од 50 година, уз могућност да се након истека уговореног периода закључи нови уговор уз избор приватног партнера на начин и у поступку прописаном овим законом.

Имајући у виду да је неопходно да се обезбеди амортизација улагања приватног партнера и разуман повраћај уложеног капитала, а да амортизациони период за аутобусе у градском и приградском саобраћају, према Каталогу цена и номенклатура возила АМС Србије износи 10 година и 10 месеци, период на који се закључује јавни уговор одређен је на 10 (десет) година од момента потписивања уговора.





---

*Концесиони акт*

---

**8. ПОДАЦИ О ПОТРЕБНИМ НОВЧАНИМ И ДРУГИМ СРЕДСТВИМА И ДИНАМИЦИ ЊИХОВОГ УЛАГАЊА, НАЧИН ПЛАЋАЊА, ДАВАЊА ГАРАНЦИЈА ИЛИ ДРУГИХ СРЕДСТАВА ОБЕЗБЕЂЕЊА ЗА ИЗВРШАВАЊЕ КОНЦЕСИОНИХ ОБАВЕЗА, ПРАВА И ОБАВЕЗЕ КОНЦЕСИОНАРА ПРЕМА КОРИСНИЦИМА УСЛУГА КОЈЕ СУ ПРЕДМЕТ КОНЦЕСИЈЕ И ПИТАЊА ВЕЗАНА ЗА ПОДНОШЕЊЕ ПРИГОВОРА ОД СТРАНЕ ТИХ КОРИСНИКА, ПИТАЊА УСЛОВА И НАЧИНА ВРШЕЊА НАДЗОРА, И ЦЕНЕ И ОПШТЕ УСЛОВЕ ЗА КОРИШЋЕЊЕ ДОБАРА И ОБАВЉАЊЕ ДЕЛАТНОСТИ**

Средства за обављање јавног градског и приградског превоза путника на територији града Смедерева обезбеђују се из цене услуге превоза путника у градском и приградском превозу. Чланом 31. Одлуке о јавном градском и приградском превозу путника аутобусом на територији града Смедерева, прописано је да се средства за обављање јавног градског и приградског превоза путника обезбеђују се из цене услуге превоза путника у градском и приградском превозу.

Одлуком о остваривању права на повлашћену возњу за кориснике са територије града Смедерева ("Службени лист града Смедерева, број 12/2017-пречишћен текст"), град Смедерево учествовао је у трошковима повлашћеног превоза за категорије предвиђене наведеном Одлуком.

Пре почетка поступка давања концесије, давалац концесије је дужан да у конкурсној документацији и јавном позиву наведе обавезу понуђача да достави банкарску гаранцију за озбиљност понуде (члан 38. Закона о јавно-приватном партнерству и концесијама).

Сви приватни партнери који буду подносили понуде у поступку давања концесије ће бити у обавези да обезбеде банкарске гаранције за озбиљност понуде. Гаранције морју да буду безусловне, неопозиве и плативе на први позив, са роком важности 30 дана дуже од дана јавног отварања понуда.

Приватни партнер ће бити у обавези да уз понуду приложи и оригинално писмо о намерама банака да ће издати банкарске гаранције за добро извршење посла. Приватни партнер који буде изабран ће приликом потписивања уговора јавном партнеру предати гаранције које марају да буду безусловне, неопозиве и плативе на први позив и са роком важења најмање 30 дана дужим од рока на који се закључује уговор.

Поред напред дефинисаних средстава обезбеђења, приватни партнер ће бити у обавези да осигура сва своја возила и путнике који користе јавни превоз.



---

*Концесиони акт*

---

Права и обавезе концесионара према корисницима услуга које су предмет концесије и питања услова и начина вршења надзора, утврђена су Одлуком о градском и приградском превозу путника на територији града Смедерева, Законом о превозу путника у друмском саобраћају и Законом о јавно – приватном партнерству и концесијама, уз напомену да ће ова питања бити дефинисана и одредбама јавног уговора о поверавању обављања делатности градског и приградског линијског превоза путника на територији града Смедерева.

Права и обавезе превозника односно концесионара и корисника превоза односно путника, прописана су Одлуком о јавном градском и приградском превозу путника аутобусом на територији града Смедерева и дефинисана су следећим члановима:

- чланом 10. се прописује да се градски и приградски превоз путника обавља у складу са Планом линија и регистрованом и овереном реду вожње. План линија доноси Градско веће града Смедерева,
- члан 17. дефинише да је превозник дужан да градски и приградски превоз обавља на повереним линијама према регистрованом и овереном реду вожње и да примењује важећи ценовник,
- члан 18. прописује да је превозник дужан да путнику изда возну карту и да је возна карта накнада за услугу градског и приградског превоза путника а у случају прекида превоза или квара возила, превозник је дужан да путницима омогући да наставе започету вожњу другим возилом,
- члан 22. прописује да возило којим се врши превоз мора бити уредно обојено, чисто и проветрено, а у току обављања превоза мора бити са обезбеђеном оптималном температуром,
- члан 23. прописује да је превозник дужан да свој рад и пословање организује тако да континуирано и несметано пружа услугу линијског превоза корисницима, обезбеди прописан обим, врсту и квалитет услуге,
- члан 25. дефинише да је путник корисник комуналне услуге градског и приградског превоза путника и да обавезе путника, укључујући и плаћање цене комуналне услуге градског и приградског превоза путника, настају започињањем коришћења ове комуналне услуге, односно почетком пружања комуналне услуге градског и приградског превоза путника.

Питања везана за подношење приговора од стране корисника услуга уређена су Законом о превозу у друмском саобраћају, Законом о јавно-приватном партнерству и концесијама и Одлуком о градском и приградском превозу путника аутобусом на територији града Смедерева, али ће ближе бити одређена и јавним уговором о поверавању делатности између јавног и приватног партнера.



---

*Концесиони акт*

---

Надзор над применом Одлуке о градском и приградском превозу путника аутобусом на територији града Смедерева врши надлежно одељење Градске управе града Смедерева надлежно за послове саобраћаја.

Послове инспекцијског надзора врши надлежно одељење Градске управе града Смедерева надлежно за инспекцијске послове и послове комуналне полиције,

Одређивање цене услуге превоза у јавном градском и приградском превозу путника утврђује се актом Градског већа Града Смедерева, у складу са елементима утврђеним важећим прописима.

Цена превоза (по тарифном кораку и цена месечне карте) биће један од критеријума за поверавање обављања ове делатности односно већи број бодова ће добити онај понуђач који понуди нижу цену превоза. Поред цене један од критеријума биће и расположивост адекватног паркинг простора за тражени број аутобуса на територији града Смедерева.

Превозник се обавезује да наручиоцу услуге доставља Извештај у електронском и аналогном облику о реализацији уговорених обавеза, који треба да обухвати обим превоза, остварен приход по типовима карата, редовност и тачност одржавања полазака, квалитет превоза (број рекламација на превоз и пртљаг, број саобраћајних незгода са последицама), бројно стање возила и све друге податке које затражи надлежни орган Градске управе града Смедерева.

Извештај о обављању превоза мора бити достављен најмање једном у току месеца надлежној организационој јединици од стране превозника и то најдаље до средине текућег за претходни месец.

Питања везана за услове и начин вршења надзора над предметом концесије дефинисани су одредбама Закона о превозу путника у друмском саобраћају, Одлуке о јавном градском и приградском превозу путника аутобусом на територији града Смедерева и Закона о јавно – приватном партнерству и концесијама (Службени гласник Републике Србије, број 88/11, 15/2016 и 104/2016).



---

*Концесиони акт*

---

**9. ПОДАЦИ О НАКНАДАМА КОЈЕ ПЛАЋАЈУ КОНЦЕДЕНТ И КОНЦЕСИОНАР**

Буџет града Смедерева није имао никаквих трошкова и издатака (дотација, трансфера, субвенција) према директном пружаоцу услуге комуналне делатности градског, приградског и локалног превоза путника на територији града Смедерева у периоду од 2013. до 2017. године, јер је чланом 31. Одлуке о јавном градском и приградском превозу путника аутобусом на територији града Смедерева, прописано је да се средства за обављање јавног градског и приградског превоза путника обезбеђују се из цене услуге превоза путника у градском и приградском превозу.

**10. ОЦЕНА О ПОТРЕБНОМ БРОЈУ РАДНИХ МЕСТА И КВАЛИФИКОВАНЕ РАДНЕ СНАГЕ У ВЕЗИ СА ИЗВРШАВАЊЕМ КОНЦЕСИЈЕ**

Потребан број запослених за обављање градског и приградског превоза на територији града Смедерева у директној вези је са захтеваним обимом превоза односно Планом линија градског и приградског превоза путника на територији града Смедерева.

Потребан број запослених представља количник потребног броја возила и просечан број запослених по једном возилу (аутобусу).

Y = потребан број запослених код превозника за обављање градског и приградског превоза путника на територији Града Смедерева према Плану линија

X = потребан број аутобуса за обављање градског и приградског превоза путника на територији Града Смедерева према Плану линија

K = просечан број запослених по једном возилу

$$Y = X * K = 43 * 3.8$$

$$X = 164 \text{ запослена}$$

На основу горе наведене анализе за обављање градског и приградског превоза путника према Плану линија градског и приградског превоза путника на територији града Смедерева односно за обављање превоза на 60 градских и приградских линија укупне дужина 803км и укупне годишње километраже од 2.222.568км потребно је минимално 43 аутобуса (10 зглобних и 33 соло) и 164 запослена.

Приватни партнер који учествује у поступку избора концесионара мора да има најмање 164 запослена, од којих најмање 86 возача.



---

*Концесиони акт*

---

**11. ЕЛЕМЕНТИ ЈАВНОГ УГОВОРА**

У поступку избора приватног партнера примењиваће се одредбе Закона о јавно – приватном партнерству и концесијама (Службени гласник Републике Србије, број 88/11, 15/2016 и 104/2016).

Приликом одређивања одредаба и услова јавног уговора јавни партнер ће примењивати одредбе члана 46. горе поменутог Закона.

**12. ПЛАНИРАНА ДИНАМИКА РАЗВОЈА ПРОЈЕКТА**

Комунална делатност градског и приградског превоза путника на територији града Смедерева, примењиваће се одмах по окончању свих активности око избора и закључивања уговора, у складу са Законом о јавним набавкама, Законом о јавном привременом партнерству и концесијама и другим позитивним законским прописима.

Превоз путника ни у једном тренутку не сме бити доведен у питање. Уговор са јавним партнером ће бити потписан на период од десет година и за време трајања уговора исти ће морати да буде оспособљен да у потпуности обавља поверене послове.

Обзиром да је у поглављу Права и обавезе концесионара према корисницима услуга које су предмет концесије и питања везана за подношење приговора од стране корисника, питања услова и начина вршења надзора, као и општи услови за коришћење добара и обављање делатности, превозник је обавезан да надлежном органу доставља извештаје о реализацији превоза, на основу којих ће се вршити анализе стања пројекта и предлагати одговарајуће мере за динамичко усклађивање истог са утврђеним захтевима.

Град Смедерево ће по добијању Мишљења Комисије за јавно-приватно партнерство Владе Републике Србије, приступити реализацији Пројекта поверавања комуналне делатности градског и приградског превоза на територији града Смедерева и то :

- Усвајање концесионог акта од стране Скупштине града Смедерева;
- припрема конкурсне документације са нацртом јавног уговора;
- објављивање јавног позива за давање концесије;
- утврђивање предлога одлуке о избору најповољније понуде за давање концесије са коначним нацртом уговора;
- давање сагласности Скупштине града Смедерева на коначан нацрт уговора;
- доношење Одлуке о избору најповољније понуде и
- потписивање јавног уговора.



*Концесиони акт*

### 13. ДИНАМИКА РЕЛИЗАЦИЈЕ ПРОЈЕКТА

активност	период реализације
усвајање концесионог акта од стране Скупштине града Смедерева	октобар/новембар 2018.
припрема конкурсне документације	децембар 2018.
објављвање јавног позива за давање концесије	децембар 2018/јануар 2019.
утврђивање предлога одлуке о избору најповољније понуде	април 2019.
давање сагласности Скупштине града Смедерева на коначан нацрт уговора	мај 2019.
потписивање јавног уговора	јун 2019

### 14. ОСТАЛИ ПОДАЦИ И ДОКУМЕНТИ ОД ЗНАЧАЈА ЗА КОНЦЕСИЈУ

- Ценовник градског и приградског превоза путника;
- Решење о формирању стручног тима;
- Закључак о покретању поступка реализације пројекта за поверавање обављања комуналне делатности градског и приградског превоза путника и
- План линија градског и приградског превоза путника на територији града смедерева.



Cenovnik gradski i  
prigradski prevoz 28.pkretanju postupka



Zakljucak o

PLAN LINIJA.docx



PLAN LINIJA.docx




Resenje Strucni  
tim.pdf

### СТРУЧНИ ТИМ

<b>Председник</b>	<b>Драган Крстић</b>
<b>Заменик председника</b>	Дејан Стоилковић
<b>Чланица задужена за правне послове</b>	Милена Нисев
<b>Чланица задужена за правне послове</b>	Снежана Поповић
<b>Чланица задужена за послове из области финансија и економије</b>	Босилка Плећић
<b>Члан задужен за послове из области финансија и економије</b>	Дамњан Стајић
<b>Члан задужен за послове из области саобраћаја</b>	Саша В. Петровић
<b>Члан задужен за послове из области јавних набавки</b>	Душан Поповац

РЕПУБЛИКА СРБИЈА  
ВЛАДА  
Комисија за јавно-приватно  
партнерство  
Број: 148/2018  
10. септембар 2018. године  
Београд



На основу члана 68. став 1. тачка 3), а у вези са чланом 29. став 4. Закона о јавно-приватном партнерству и концесијама („Службени гласник Републике Србије”, број 88/11, 15/16, 104/16), Комисија за јавно-приватно партнерство даје следеће

#### МИШЉЕЊЕ

1. На Предлог Концесионог акта поднетог од стране града Смедерева у складу са чланом 29. став 4. Закона о јавно-приватном партнерству и концесијама, којим се предлаже поверавање обављања делатности градског и приградског превоза путника на територији града Смедерева, Комисија за јавно-приватно партнерство (у даљем тексту: Комисија) је мишљења да се предметни пројекат може реализовати у форми јавно-приватног партнерства са елементима концесије.

2. Давање мишљења из тачке 1. од стране Комисије не подразумева одговорност Комисије, за процену исплативости предложеног правног посла, за даљу реализацију Предлога Концесионог акта, као ни за евентуалне спорове и штетне последице које настану из те реализације, за које је увек одговорно јавно тело које је јавни партнер у јавном уговору, у складу са законом.

3. Комисија констатује да је јавно тело у обавези да у даљем поступку додељивања јавног уговора не одступи од услова и ризика предвиђених Предлогом Концесионог акта из тачке 1. овог мишљења.

4. Предметно мишљење дато је искључиво на основу података и анализа достављених од стране подносиоца Предлога Концесионог акта из тачке 1. овог мишљења.

5. Ово мишљење се објављује на интернет страници Комисије.

#### ОБРАЗЛОЖЕЊЕ

Град Смедерево је у складу са чланом 29. став 4. Закона о јавно-приватном партнерству и концесијама (у даљем тексту: Закон), дана 27. августа 2018. године поднео Предлог Концесионог акта ради давања мишљења и оцене да се предметни пројекат може реализовати у форми јавно-приватног партнерства са елементима концесије. Комисија је предметни Предлог Концесионог акта разматрала на седници одржаној 07. септембра 2018. године и констатовала да се предметни пројекат може реализовати у форми јавно-приватног партнерства са елементима концесије.

Комисија је у претходној анализи утврдила да је Подносилац Концесионог акта јавно тело у складу са чланом 4. став 1. тач. 7) и 8) Закона, те да може бити Предлагач пројекта јавно-приватног партнерства са елементима концесије из члана 29. став 2. Закона.

Из достављеног Предлога Концесионог акта, Комисија је закључила да Предлог Концесионог акта садржи све елементе у складу са чланом 29. став 6. Закона и то:

- 1) предмет концесије;
- 2) разлоге за давање концесије;
- 3) евентуално одузимање поверених послова и одузимање права коришћења имовине за обављање поверених послова;
- 4) податке о утицају концесионе делатности на животну средину, на инфраструктуру и друге привредне области, на ефикасно функционисање техничко-технолошких система;
- 5) минималне техничке, финансијске и искуствене квалификације које учесник у поступку мора да испуњава да би му се омогућило учествовање у поступку избора концесионара и преговарања;
- 6) рок трајања концесије, укључујући образложење предложеног рока;
- 7) податке о потребним новчаним и другим средствима и динамичи њиховог улагања, начин плаћања, давања гаранција или других средстава обезбеђења за извршавање концесионих обавеза, права и обавезе концесионара према корисницима услуга које су предмет концесије и питања везана за подношење приговора од стране тих корисника, питања услова и начина вршења надзора, и цене и опште услове за коришћење добара и обављање делатности;
- 8) податке о накнадама које плаћају концедент и концесионар;
- 9) оцену о потребном броју радних места и квалификоване радне снаге у вези са извршавањем концесије, уколико се предлаже да то буде елемент концесионог акта;
- 10) податке о другим уговорима који се закључују пре, истовремено или после закључења јавног уговора, било у форми прилога јавног уговора, било као посебни уговори, ради остварења економске оправданости или комерцијалних потреба релевантног пројекта, као што су уговори о преносу права коришћења непокретних и покретних ствари, пренос, односно уступање концесионару уговора које закључи јавно тело, преузимање запослених итд;
- 11) остале податке и документе од значаја за концесију.

У складу са информацијама и подацима достављеним од стране јавног тела, као и у складу са свим изнетим, Комисија је дала мишљење како је наведено.

Доставити:  
- Јавном телу  
- Архиви





На основу члана 28. Закона о комуналним делатностима („Службени гласник Републике Србије“, број 88/2011) и члана 19. Одлуке о градском и приградском превозу путника на територији града Смедерева („Службени лист града Смедерева“, број 5/2013),

Градско веће града Смедерева, на 141. седници одржаној 28. августа 2014. године, донело је

**РЕШЕЊЕ**  
**О ДАВАЊУ САГЛАСНОСТИ НА ЦЕНЕ ПРЕВОЗА ПУТНИКА НА ГРАДСКИМ,**  
**ПРИГРАДСКИМ И ЛОКАЛНИМ ЛИНИЈАМА**  
**ПО „ЛАСТА“ СМЕДЕРЕВО**

**I**

Даје се сагласност на цене превоза путника на градским, приградским и локалним линијама ПО „Ласта“ Смедерево и то:

**1. Градски превоз**

Километара	Цена без ПДВ-а	Цена са ПДВ-ом
од 0 – 5 км	74,07 дин.	80,00 дин.
од 6 – 10 км	92,59 дин.	100,00 дин.

**2. Приградски и локални превоз**

Километара	Цена без ПДВ-а	Цена са ПДВ-ом
од 0 - 5 км	74,07 дин.	80,00 дин.
од 6 - 10 км	92,59 дин.	100,00 дин.
од 11 - 15 км	129,63 дин.	140,00 дин.
од 16 - 20 км	148,15 дин.	160,00 дин.
од 21 - 25 км	162,04 дин.	175,00 дин.
од 26 - 30 км	175,93 дин.	190,00 дин.

**II**

Цене из тачке I овог Решења примењиваће се од 1. октобра 2014. године.

**III**

Даном примене цена утврђених овим Решењем, престаје да важи Решење о давању сагласности на цене превоза путника на градским, приградским и локалним линијама ПО „Ласта“ Смедерево, („Службени лист града Смедерева“, број 13/2012).

**IV**

Решење објавити у „Службеном листу града Смедерева“.

Број 38-5/2014-07

У Смедереву, 28. августа 2014. године



Разматрајући Предлог закључка за покретање поступка реализације пројекта јавно-приватног партнерства са елементима концесије за поверавање обављања комуналне делатности градског и приградског превоза путника на територији града Смедерева, на основу члана 45. Статута града Смедерева („Службени лист града Смедерева“, број 12/2016-пречишћен текст) и члана 2. Пословника о раду Градског већа града Смедерева („Службени лист града Смедерева“, број 5/2014-пречишћен текст и 12/2016),

Градско веће града Смедерева, на 98. седници одржаној 9. фебруара 2018. године, донело је

### ЗАКЉУЧАК

1. Покреће се поступак реализације пројекта јавно-приватног партнерства са елементима концесије за поверавање обављања комуналне делатности градског и приградског превоза путника на територији града Смедерева.

2. Градско веће града Смедерева ће решењем формирати Стручни тим за спровођење поступка поверавања обављања комуналне делатности градског и приградског превоза путника на територији града Смедерева.

3. Закључак у препису доставити: Одељењу за урбанистичко-комуналне и имовинско-правне послове, документацији и архиви.

Број 344-1357/2017-07

У Смедереву, 9. фебруара 2018. године



ГРАДОНАЧЕЛНИЦА  
ГРАДА СМЕДЕРЕВА

др Јасна Аврамовић

На основу члана 29. став 1. Закона о јавно-приватном партнерству и концесијама („Службени гласник Републике Србије“, број 88/2011, 15/2016 и 104/2016), члана 45. Статута града Смедерева („Службени лист града Смедерева“, број 12/2016 - пречишћен текст) и члана 2. Пословника о раду Градског већа града Смедерева („Службени лист града Смедерева“, број 5/2014-пречишћен текст и 12/2016),

Градско веће града Смедерева, на 98. седници одржаној 9. фебруара 2018. године, донело је

## РЕШЕЊЕ

### О ОБРАЗОВАЊУ СТРУЧНОГ ТИМА ЗА СПРОВОЂЕЊЕ ПОСТУПКА ПОВЕРАВАЊА ОБАВЉАЊА КОМУНАЛНЕ ДЕЛАТНОСТИ ГРАДСКОГ И ПРИГРАДСКОГ ПРЕВОЗА ПУТНИКА НА ТЕРИТОРИЈИ ГРАДА СМЕДЕРЕВА

#### I

Образује се Стручни тим за спровођење поступка поверавања обављања комуналне делатности градског и приградског превоза путника на територији града Смедерева.

У Стручни тим се именују:

- за председника

**Драган Крстић**

- заменика председника

**Дејан Стоилковић**

- за чланове:

1. **Милена Нисев** – задужена за правне послове;
2. **Снежана Поповић** – задужена за правне послове;
3. **Босиљка Плећић** – задужена за послове из области финансија и економије;
4. **Дамњан Стајић** – задужен за послове из области финансија и економије;
5. **Саша В. Петровић** – задужен за послове из области саобраћаја;
6. **Душан Поповац** – задужен за послове из области јавних набавки.

#### II

Задаци Стручног тима су:

- израда Концесионог акта;

- пружање стручне помоћи Јавном телу при припреми потребних анализа, односно студија оправданости давања концесије, при припреми и изради услова и конкурсне документације, правила и услова за оцену понуђача и примљених понуда, као и критеријума за избор понуде;

- прегледање и оцена пристиглих понуда;

- утврђивање предлога одлуке о избору најповољније понуде за давање концесије или предлога одлуке о поништају поступка давања концесије и образложење тих предлога;

- обављање осталих послова потребних за реализацију поступка давања концесије;

- вођење записника о свом раду и сачињавање других докумената која потписују сви чланови Стручног тима.

Задаци чланова Стручног тима по областима су:

- председник: организује, усклађује и координира радом Стручног тима и даје потребна обавештења и упутства члановима;
- саобраћај: одређивање предмета концесије, саобраћајно техничких услова и ефикасног функционисања техничко-технолошких система, спровођења плана линија и др.;
- правни послови: законитост и рокови поступка, права и обавезе концесионара, питања услова и начина вршења надзора и евентуалног одузимања поверених послова, израде предлога и нацрта одлука, уговора и сл.;
- економија, привреда и финансије: вредновање концесије, одређивање финансијских гаранција, цена, начина плаћања, општих услова обављање делатности и сл.;
- јавне набавке: спровођење процедуре конкурса у складу са законом.

### III

Поступак поверавања обављања комуналне делатности градског и приградског превоза путника на територији града Смедерева потребно је спровести у роковима прописаним Законом о јавно-приватном партнерству и концесијама („Службени гласник Републике Србије“, број 88/2011, 15/2016 и 104/2016).

### IV

Решење објавити у „Службеном листу града Смедерева“.

Број 344-1358/2017-07

У Смедереву, 9. фебруара 2018. године



ГРАДОНАЧЕЛНИЦА  
ГРАДА СМЕДЕРЕВА  
др Јасна Аврамовић

На основу члана 45. Статута града Смедерева („Службени лист града Смедерева“, број 2/2008) и члана 2. Пословника о раду Градског већа града Смедерева („Службени лист града Смедерева“, број 9/2012-пречишћен текст),

Градско веће града Смедерева, на 97. седници одржаној 24. октобра 2013. године, донело је

## **П Л А Н**

### **ЛИНИЈА ГРАДСКОГ И ПРИГРАДСКОГ ПРЕВОЗА ПУТНИКА НА ТЕРИТОРИЈИ ГРАДА СМЕДЕРЕВА**

*План линија градског и приградског превоза путника на територији града Смедерева*

1754

*План линија градског и приградског превоза путника на територији града Смедерева***Садржај**

1	ПРЕГЛЕД ЛИНИЈА ГРАДСКОГ И ПРИГРАДСКОГ ПРЕВОЗА ПУТНИКА.....	3
2	ОЗНАКЕ НА ЛИНИЈАМА .....	6
3	ЛИНИЈЕ ГРАДСКОГ ПРЕВОЗА ПУТНИКА .....	7
3.1	Плавинац-Нова Железара .....	7
3.2	Плавинац-Царина Н.Н. ....	8
3.3	Плавинац-Царина-Нова Железара .....	9
3.4	Стара Железара-Царина-Нова Железара .....	10
3.5	Стара Железара-Нова Железара .....	11
3.6	Стара Железара-Царина Н.Н. ....	15
3.7	Стара Железара-Кајмакчаланска-Стара Железара.....	17
3.8	Смедерево АС-Кајмакчаланска-Смедерево АС .....	18
3.9	Смедерево АС-Старца Вујадина-Ковачићево .....	20
3.10	Кружна градска линија 1. ....	21
3.11	Кружна градска линија 2. ....	23
3.12	Задужбина-Царина-Нова Железара .....	25
3.13	Смедерево АС-Ковачићево-Ландолски пут-Нова Железара.....	26
3.14	Стара Железара-Ковачићево-Ландолски пут-Нова Железара .....	27
3.15	Стара Железара-Ковачићево-Царина-Нова Железара .....	29
3.16	Римски бунар-Царина-Нова Железара .....	31
3.17	Стара Железара-Анђинац-Ландолски пут-Нова Железара .....	32
3.18	Расадник-Нова Железара .....	33
3.19	Смедерево АС-Ковински мост (лука) .....	34
3.20	Царина-Фаграм.....	35
4	ЛИНИЈЕ ПРИГРАДСКОГ ПРЕВОЗА ПУТНИКА .....	36
4.1	Смедерево-Вучак.....	36
4.2	Смедерево-Добри До .....	38
4.3	Смедерево-Врбовац Гај-Добри До .....	40
4.4	Смедерево-Врбовац Гај .....	42
4.5	Смедерево-Михајловац.....	43
4.6	Смедерево-Лугавчина .....	45
4.7	Смедерево-Сараорци .....	47
4.8	Смедерево-Водањ.....	49
4.9	Смедерево-Водањ центар .....	50
4.10	Смедерево-Петријево.....	52
4.11	Смедерево-Мало Орашје-Равни Гај .....	53

*План линија градског и приградског превоза путника на територији града Смедерева*

4.12	Смедерево-Ландол .....	55
4.13	Смедерево-Ландол-Биновац.....	56
4.14	Смедерево-Биновац.....	58
4.15	Смедерево-Друговац.....	60
4.16	Смедерево-Карађорђева-Друговац .....	62
4.17	Смедерево-Бадљевица .....	64
4.18	Смедерево-Ландол-Бадљевица .....	66
4.19	Смедерево-Биновац-Луњевац .....	68
4.20	Смедерево-Луњевац.....	70
4.21	Смедерево-Удовице .....	72
4.22	Смедерево-Удовице-Сеоне.....	73
4.23	Смедерево-Сеоне.....	74
4.24	Смедерево-Кулич-Шалинац.....	76
4.25	Смедерево-Липе .....	77
4.26	Стара Железара-Радинац .....	78
4.27	Смедерево-Шалинац-Кулич.....	79
4.28	Раља-Фаграм.....	80
4.29	Липе-Фаграм.....	81
4.30	Нова Железара-Мало Орашје.....	82
4.31	Нова Железара-Ландол-Бадљевица.....	83
4.32	Стара Железара-Друговац.....	84
4.33	Нова Железара-Удовице-Сеоне .....	85
4.34	Нова Железара-Липе-Шалинац.....	86
4.35	Нова Железара-Мала Крсна .....	87
4.36	Нова-Железара-Петријево-Смедерево .....	88
4.37	Нова Железара-Ландол .....	89
4.38	Нова Железара-Вучак .....	90
4.39	Вучак-Ландолски пут-Смедерево.....	91
4.40	Липе-Нова Железара.....	92

План линија градског и приградског превоза путника на територији града Смедерева

## 1 ПРЕГЛЕД ЛИНИЈА ГРАДСКОГ И ПРИГРАДСКОГ ПРЕВОЗА ПУТНИКА

редни број	број линије	назив линије	врста линије		дужина линије km	број полазака					
			градска/приградска	стална/привремена/пробна		радни дан	субота		недеља		
						смер А	смер Б	смер А	смер Б	смер А	смер Б
1	1	Плавинац-Нова Железара	градска	стална	12,0	7	6	5	2	5	2
2	2	Плавинац-Царина Н.Н.	градска	стална	6,5	6	8	2	3	2	3
3	3	Плавинац-Царина-Нова железара	градска	стална	14,0	1	0	1	0	1	0
4	4	Стара Железара-Царина-Нова Железара	градска	стална	12,0	5	4	2	2	2	2
5	5	Стара Железара-Нова Железара	градска	стална	10,5	27	30	20	24	20	24
6	6	Стара Железара-Царина Н.Н.	градска	стална	6,0	25	26	22	21	22	21
7	7	Стара Железара-Кајмакчаланска-Стара Железара	градска	стална	10,0	1	0	1	0	1	0
8	8	Смедерево АС-Кајмакчаланска-Смедерево АС	градска	стална	6,5	19	0	13	0	13	0
9	9	Смедерево АС-Улица старца Вујадина-Ковачићево	градска	стална	4,1	16	16	5	5	5	5
10	10	Кружна градска линија 1.	градска	стална	7,0	19	0	12	0	11	0
11	11	Кружна градска линија 2.	градска	стална	11,0	24	0	17	0	16	0
12	12	Задужбина-Царина-Нова Железара	градска	стална	9,5	2	0	1	0	1	0
13	13	Смедерево АС-Ковачићево-Ланд.пут-Нова Железара	градска	стална	16,8	1	0	0	0	0	0
14	14	Стара Железара-Ковачићево-Ландолски пут-Нова Железара	градска	стална	18,8	2	2	2	2	2	2
15	15	Стара Железара-Ковачићево-Царина-Нова Железара	градска	стална	16,3	3	3	2	4	2	4
16	16	Римски бунар-Царина-Нова Железара	градска	стална	9,0	1	0	0	0	0	0
17	17	Стара Железара-Анђинац-Ландолски пут-Нова Железара	градска	стална	8,8	1	0	1	0	1	0
18	18	Расадник-Нова Железара	градска	стална	14,5	2	0	0	0	0	0
19	19	Смедерево АС-Ковински мост (Лука)	градска	стална	5,4	2	0	2	0	2	0
20	20	Царина-Фаграм	градска	стална	4,3	1	0	0	0	0	0

3/92



Муниципално предузеће за превоз путника на територији града Смедерева  
**План линија градског и приградског превоза путника на територији града Смедерева**

редни број	број линије	назив линије	врста линије		дужина линије km	број полазака					
			градска/приградска	стална/привремена/пробна		радни дан	субота	недеља			
			смер А	смер Б	смер А	смер Б	смер А	смер Б	смер А	смер Б	
21	101	Смедерево-Вучак		стална	7,1	13	12	10	9	10	9
22	102	Смедерево-Добри До		стална	25,3	7	9	5	6	5	6
23	103	Смедерево-Врбовац гај-Добри До		стална	27,0	1	1	1	0	1	0
24	104	Смедерево-Врбовац гај		стална	14,5	10	10	7	7	7	7
25	105	Смедерево-Михајловац		стална	18,0	3	2	0	0	0	0
26	106	Смедерево-Лугавина		стална	24,0	2	2	0	0	0	0
27	107	Смедерево-Сараорци		стална	29,0	5	5	1	0	1	0
28	108	Смедерево-Водањ		стална	9,3	2	2	0	0	0	0
29	109	Смедерево-Водањ центар		стална	11,0	9	9	6	6	0	0
30	110	Смедерево-Петријево		стална	7,0	2	2	0	0	0	0
31	111	Смедерево-Мало Орашје-Равни гај		стална	20,5	10	11	7	8	7	8
32	112	Смедерево-Ландол		стална	8,0	4	5	4	3	4	3
33	113	Смедерево-Ландол-Биновац		стална	14,0	5	4	4	4	4	4
34	114	Смедерево-Биновац		стална	14,0	3	3	0	0	0	0
35	115	Смедерево-Друговац		стална	18,0	1	1	0	0	0	0
36	116	Смедерево-Карађорђево-Друговац		стална	18,0	7	8	1	2	0	0
37	117	Смедерево-Бадљевица		стална	22,5	9	11	8	9	8	9
38	118	Смедерево-Ландол-Бадљевица		стална	23,0	1	1	1	1	1	1
39	119	Смедерево-Биновац-Луњевац		стална	22,6	1	1	1	0	1	0
40	120	Смедерево-Луњевац		стална	18,0	1	1	0	1	0	1
41	121	Смедерево-Удовице		стална	8,0	10	10	7	7	7	7
42	122	Смедерево-Удовице-Сеоне		стална	17,5	2	0	2	0	2	0
43	123	Смедерево-Сеоне		стална	11,5	12	14	6	8	6	8
44	124	Смедерево-Кулич-Шалинац		стална	12,5	6	6	6	6	6	6
45	125	Смедерево-Липе		стална	10,0	17	17	10	11	10	11
46	126	Стара Железара-Радинач		стална	9,0	0	1	0	1	0	1

4/92

## План линија градског и приградског превоза путника на територији града Смедерева

редни број	број линије	назив линије	врста линије		дужина линије km	број полазака						
			градска/приградска	стална/привремена/пробна		смер А	смер Б	смер А	смер Б	субота	недеља	
47	127	Смедерево-Шалинац-Кулич	приградска	стална	12,5	5	5	5	5	5	0	0
48	128	Раља-Фаграм	приградска	стална	10,7	1	0	0	0	0	0	0
49	129	Липе-Фаграм	приградска	стална	10,5	1	0	0	0	0	0	0
50	130	Нова Железара-Мало Орашје	приградска	стална	28,0	2	0	2	0	2	0	0
51	131	Нова Железара-Ландол-Бадљевича	приградска	стална	25,4	1	0	1	0	0	1	0
52	132	Стара Железара-Друговац	приградска	стална	20,0	1	0	0	0	0	0	0
53	133	Нова Железара-Уловице-Сеоне	приградска	стална	31,9	1	0	1	0	1	0	1
54	134	Нова Железара-Липе-Шалинац	приградска	стална	17,3	1	0	1	0	1	0	1
55	135	Нова Железара-Мала Крсна	приградска	стална	7,0	3	3	0	0	0	0	0
56	136	Нова Железара-Петријево-Смедерево	приградска	стална	16,5	3	0	0	0	0	0	0
57	137	Нова Железара-Ландол	приградска	стална	6,8	1	0	0	0	0	0	0
58	138	Нова Железара-Вучак	приградска	стална	15,6	2	0	1	0	1	0	1
59	139	Вучак-Ландолски пут-Смедерево	приградска	стална	12,0	1	0	1	0	1	0	1
60	140	Липе-Нова Железара	приградска	стална	5,5	1	0	1	0	1	0	1

План линија градског и приградског превоза путника на територији града Смедерева**2 ОЗНАКЕ НА ЛИНИЈАМА**

Ознака	Значење
А	Смер линије у одласку
Б	Смер линије у повратку
В	не саобраћају: суботом, недељом и државним празником
Р	не саобраћају радним даном
С	не саобраћају суботом
Н	не саобраћају недељом
Ђ	не саобраћа у време ђачких распуста

*План линија градског и приградског превоза путника на територији града Смедерева***3 ЛИНИЈЕ ГРАДСКОГ ПРЕВОЗА ПУТНИКА****3.1 Плавинац-Нова Железара**

линија бр: 1	ПЛАВИНАЦ-НОВА ЖЕЛЕЗАРА								СМЕР А	
	ознака поласка								време пут.	км
Станице (стајалишта)	1	2	3В	4В	5Р	6	7В	8		
<b>ПЛАВИНАЦ</b>	<b>5:25</b>	<b>6:25</b>	<b>14:35</b>	<b>15:15</b>	<b>15:30</b>	<b>18:15</b>	<b>19:20</b>	<b>21:30</b>	0:00	0,0
Стара железара	5:30	6:30	14:40	15:20	15:35	18:20	19:25	21:35	0:05	2,0
Монопол	5:32	6:32	14:42	15:22	15:37	18:22	19:27	21:37	0:07	3,0
Сам.зграде	5:34	6:34	14:44	15:24	15:39	18:24	19:29	21:39	0:09	3,5
Пошта	5:36	6:36	14:46	15:26	15:41	18:26	19:31	21:41	0:11	4,0
Горња вага	5:38	6:38	14:48	15:28	15:43	18:28	19:33	21:43	0:13	4,5
Сењак	5:40	6:40	14:50	15:30	15:45	18:30	19:35	21:45	0:15	5,0
Графо ст.	5:42	6:42	14:52	15:32	15:47	18:32	19:37	21:47	0:17	5,5
Папазовац	5:44	6:44	14:54	15:34	15:49	18:34	19:39	21:49	0:19	6,5
Пољ.школа	5:46	6:46	14:56	15:36	15:51	18:36	19:41	21:51	0:21	7,5
Лип.рампа I	5:48	6:48	14:58	15:38	15:53	18:38	19:43	21:53	0:23	9,0
Лип.рампа II	5:50	6:50	15:00	15:40	15:55	18:40	19:45	21:55	0:25	10,0
Радинац	5:52	6:52	15:02	15:42	15:57	18:42	19:47	21:57	0:27	10,5
Н. железара II	5:54	6:54	15:04	15:44	15:59	18:44	19:49	21:59	0:29	11,5
<b>НОВА ЖЕЛЕЗАРА I</b>	<b>5:55</b>	<b>6:55</b>	<b>15:05</b>	<b>15:45</b>	<b>16:00</b>	<b>18:45</b>	<b>19:50</b>	<b>22:00</b>	0:30	12,0

линија бр: 1	ПЛАВИНАЦ-НОВА ЖЕЛЕЗАРА						СМЕР Б	
	ознака поласка						време пут.	км
Станице (стајалишта)	1	2В	3В	4В	5В	6		
<b>НОВА ЖЕЛЕЗАРА I</b>	<b>6:00</b>	<b>7:00</b>	<b>13:55</b>	<b>14:45</b>	<b>15:45</b>	<b>18:45</b>	<b>0:00</b>	0,0
Н. железара II	6:01	7:01	13:56	14:46	15:46	18:46	0:01	0,5
Радинац	6:03	7:03	13:58	14:48	15:48	18:48	0:03	1,5
Лип.рампа II	6:05	7:05	14:00	14:50	15:50	18:50	0:05	2,0
Лип.рампа I	6:07	7:07	14:02	14:52	15:52	18:52	0:07	3,0
Пољ.школа	6:09	7:09	14:04	14:54	15:54	18:54	0:09	4,5
Папазовац	6:11	7:11	14:06	14:56	15:56	18:56	0:11	5,5
Графо ст.	6:13	7:13	14:08	14:58	15:58	18:58	0:13	6,5
Сењак	6:15	7:15	14:10	15:00	16:00	19:00	0:15	7,0
Горња вага	6:17	7:17	14:12	15:02	16:02	19:02	0:17	7,5
Пошта	6:19	7:19	14:14	15:04	16:04	19:04	0:19	8,0
Сам.зграде	6:21	7:21	14:16	15:06	16:06	19:06	0:21	8,5
Монопол	6:23	7:23	14:18	15:08	16:08	19:08	0:23	9,0
Стара железара	6:25	7:25	14:20	15:10	16:10	19:10	0:25	10,0
<b>ПЛАВИНАЦ</b>	<b>6:30</b>	<b>7:30</b>	<b>14:25</b>	<b>15:15</b>	<b>16:15</b>	<b>19:15</b>	<b>0:30</b>	12,0

План линија градског и приградског превоза путника на територији града Смедерева

### 3.2 Плавинац-Царина Н.Н.

линија бр: 2	ПЛАВИНАЦ-ЦАРИНА Н.Н.										СМЕР А	
	Станице (стајалишта)	ознака поласка								време пут.	км	
		1В	2В	3	4В	5В	6					
<b>ПЛАВИНАЦ</b>	7:05	7:40	9:40	12:10	13:10	17:10	0:00	0,0				
Стара железара	7:10	7:45	9:45	12:15	13:15	17:15	0:05	2,0				
Монопол	7:12	7:47	9:47	12:17	13:17	17:17	0:07	3,0				
Сам.зграда	7:14	7:49	9:49	12:19	13:19	17:19	0:09	3,5				
Пошта	7:16	7:51	9:51	12:21	13:21	17:21	0:11	4,0				
Задужбина	7:20	7:55	9:55	12:25	13:25	17:25	0:15	4,5				
Ладна вода	7:21	7:56	9:56	12:26	13:26	17:26	0:16	4,7				
Римски бунар	7:22	7:57	9:57	12:27	13:27	17:27	0:17	5,0				
Школа	7:26	8:01	10:01	12:31	13:31	17:31	0:21	6,0				
Самоуслуга	7:27	8:02	10:02	12:32	13:32	17:32	0:22	6,5				
<b>ЦАРИНА Н.Н.</b>	7:28	8:03	10:03	12:33	13:33	17:33	0:23	8,0				

линија бр: 2	ПЛАВИНАЦ-ЦАРИНА Н.Н.										СМЕР Б	
	Станице (стајалишта)	ознака поласка								време пут.	км	
		1В	2	3	4В	5В	6В	7В	8			
<b>ЦАРИНА Н.Н.</b>	8:05	10:05	11:05	11:35	12:35	13:05	17:05	17:35	0:00	0,0		
Самоуслуга	8:06	10:06	11:06	11:36	12:36	13:06	17:06	17:36	0:01	1,5		
Школа	8:07	10:07	11:07	11:37	12:37	13:07	17:07	17:37	0:02	2,0		
Римски бунар	8:11	10:11	11:11	11:41	12:41	13:11	17:11	17:41	0:06	3,0		
Задужбина	8:13	10:13	11:13	11:43	12:43	13:13	17:13	17:43	0:08	3,5		
Пошта	8:17	10:17	11:17	11:47	12:47	13:17	17:17	17:47	0:12	4,0		
Сам.зграда	8:19	10:19	11:19	11:49	12:49	13:19	17:19	17:49	0:14	4,5		
Монопол	8:21	10:21	11:21	11:51	12:51	13:21	17:21	17:51	0:16	5,0		
Стара железара	8:23	10:23	11:23	11:53	12:53	13:23	17:23	17:53	0:18	6,0		
<b>ПЛАВИНАЦ</b>	8:28	10:28	11:28	11:58	12:58	13:28	17:28	17:58	0:23	8,0		

8/92

*План линија градског и приградског превоза путника на територији града Смедерева***3.3 Плавинац-Царина-Нова Железара**

линија бр: 3	ПЛАВИНАЦ-ЦАРИНА-НОВА ЖЕЛЕЗАРА		
Станице (стајалишта)	ознака поласка	време пут.	км
	1		
<b>ПЛАВИНАЦ</b>	<b>13:25</b>	0:00	0,0
Стара железара	13:30	0:05	2,0
Монопол	13:33	0:08	3,0
Сам.зграда	13:34	0:09	3,5
Пошта	13:36	0:11	4,0
Задужбина	13:38	0:13	4,5
Ладна вода	13:39	0:14	4,7
Римски бунар	13:42	0:17	5,0
Школа	13:44	0:19	6,0
Самоуслуга	13:48	0:23	6,5
ЦАРИНА Н.Н.	13:51	0:26	8,0
Лип.рампа I	13:53	0:28	11,0
Лип.рампа II	13:55	0:30	12,0
Ралинац	13:57	0:32	12,5
Нова железара II	13:59	0:34	13,5
<b>НОВА ЖЕЛЕЗАРА I</b>	<b>14:00</b>	<b>0:35</b>	<b>14,0</b>

*План линија градског и приградског превоза путника на територији града Смедерева***3.4 Стара Железара-Царина-Нова Железара**

линија бр: 4	СТАРА ЖЕЛЕЗАРА-ЦАРИНА-НОВА ЖЕЛЕЗАРА					СМЕР А	
	ознака поласка					време пуг.	км
	1	2В	3В	4В	5		
<b>СТАРА ЖЕЛЕЗАРА</b>	<b>6:10</b>	<b>6:30</b>	<b>14:15</b>	<b>15:15</b>	<b>21:30</b>	0:00	0,0
Монопол	6:13	6:33	14:18	15:18	21:33	0:03	1,0
Сам.зграда	6:14	6:34	14:19	15:19	21:34	0:04	1,5
Пошта	6:16	6:36	14:21	15:21	21:36	0:06	2,0
Задужбина	6:17	6:37	14:22	15:22	21:37	0:07	2,5
Ладна вода	6:18	6:38	14:23	15:23	21:38	0:08	2,7
Римски бунар	6:19	6:39	14:24	15:24	21:39	0:09	3,0
Школа	6:22	6:42	14:27	15:27	21:42	0:12	4,0
Самоуслуга	6:24	6:44	14:29	15:29	21:44	0:14	4,5
Царина Н.Н.	6:28	6:48	14:33	15:33	21:48	0:18	6,0
Пољ.школа	6:31	6:51	14:36	15:36	21:51	0:21	7,5
Лип.рампа I	6:33	6:53	14:38	15:38	21:53	0:23	9,0
Лип.рампа II	6:35	6:55	14:40	15:40	21:55	0:25	10,0
Радицац	6:37	6:57	14:42	15:42	21:57	0:27	10,5
Нова железара II	6:39	6:59	14:44	15:44	21:59	0:29	11,5
<b>НОВА ЖЕЛЕЗАРА I</b>	<b>6:40</b>	<b>7:00</b>	<b>14:45</b>	<b>15:45</b>	<b>22:00</b>	0:30	12,0

линија бр: 4	СТАРА ЖЕЛЕЗАРА-ЦАРИНА-НОВА ЖЕЛЕЗАРА					СМЕР Б	
	ознака поласка					време пуг.	км
	1P	2	3В	4В	5В		
<b>НОВА ЖЕЛЕЗАРА I</b>	<b>6:50</b>	<b>7:00</b>	<b>14:45</b>	<b>15:30</b>	<b>15:45</b>	0:00	0,0
Нова железара II	6:51	7:01	14:46	15:31	15:46	0:01	0,5
Радицац	6:53	7:03	14:48	15:33	15:48	0:03	1,5
Лип.рампа II	6:55	7:05	14:50	15:35	15:50	0:05	2,0
Лип.рампа I	6:57	7:07	14:52	15:37	15:52	0:07	3,0
Пољ.школа	6:59	7:09	14:54	15:39	15:54	0:09	4,5
Царина Н.Н.	7:02	7:12	14:57	15:42	15:57	0:12	6,0
Самоуслуга	7:06	7:16	15:01	15:46	16:01	0:16	7,5
Школа	7:08	7:18	15:03	15:48	16:03	0:18	8,0
Римски бунар	7:11	7:21	15:06	15:51	16:06	0:21	9,0
Задужбина	7:13	7:23	15:08	15:53	16:08	0:23	9,5
Пошта	7:14	7:24	15:09	15:54	16:09	0:24	10,0
Сам.зграда	7:16	7:26	15:11	15:56	16:11	0:26	10,5
Монопол	7:17	7:27	15:12	15:57	16:12	0:27	11,0
<b>СТАРА ЖЕЛЕЗАРА</b>	<b>7:20</b>	<b>7:30</b>	<b>15:15</b>	<b>16:00</b>	<b>16:15</b>	0:30	12,0

План линија градског и приградског превоза путника на територији града Смедерева

### 3.5 Стара Железара-Нова Железара

линија бр: 5	СТАРА ЖЕЛЕЗАРА-НОВА ЖЕЛЕЗАРА															СМЕР А	
	ознака поласка															време	км
Станице (стајалишта)	1	2	3В	4	5	6	7	8В	9	10	11	12В	13	14В	15	пут.	
<b>СТАРА ЖЕЛЕЗАРА</b>	<b>4:45</b>	<b>5:30</b>	<b>6:50</b>	<b>7:20</b>	<b>7:50</b>	<b>8:20</b>	<b>8:50</b>	<b>9:20</b>	<b>9:50</b>	<b>10:40</b>	<b>11:20</b>	<b>12:00</b>	<b>12:20</b>	<b>12:40</b>	<b>13:25</b>	0:00	0,0
Монопол	4:47	5:32	6:52	7:22	7:52	8:22	8:52	9:22	9:52	10:42	11:22	12:02	12:22	12:42	13:27	0:02	1,0
Сам.зграде	4:49	5:34	6:54	7:24	7:54	8:24	8:54	9:24	9:54	10:44	11:24	12:04	12:24	12:44	13:29	0:04	1,5
Пошта	4:51	5:36	6:56	7:26	7:56	8:26	8:56	9:26	9:56	10:46	11:26	12:06	12:26	12:46	13:31	0:06	2,0
Горња вага	4:53	5:38	6:58	7:28	7:58	8:28	8:58	9:28	9:58	10:48	11:28	12:08	12:28	12:48	13:33	0:08	3,0
Сењак	4:55	5:40	7:00	7:30	8:00	8:30	9:00	9:30	10:00	10:50	11:30	12:10	12:30	12:50	13:35	0:10	3,5
Трафо станица	4:57	5:42	7:02	7:32	8:02	8:32	9:02	9:32	10:02	10:52	11:32	12:12	12:32	12:52	13:37	0:12	4,0
Палазовац	4:59	5:44	7:04	7:34	8:04	8:34	9:04	9:34	10:04	10:54	11:34	12:14	12:34	12:54	13:39	0:14	5,0
Пол'школа	5:01	5:46	7:06	7:36	8:06	8:36	9:06	9:36	10:06	10:56	11:36	12:16	12:36	12:56	13:41	0:16	6,0
Лип.рампа I	5:03	5:48	7:08	7:38	8:08	8:38	9:08	9:38	10:08	10:58	11:38	12:18	12:38	12:58	13:43	0:18	7,5
Лип.рампа II	5:05	5:50	7:10	7:40	8:10	8:40	9:10	9:40	10:10	11:00	11:40	12:20	12:40	13:00	13:45	0:20	8,5
Радицац	5:07	5:52	7:12	7:42	8:12	8:42	9:12	9:42	10:12	11:02	11:42	12:22	12:42	13:02	13:47	0:22	9,0
Нова железара II	5:09	5:54	7:14	7:44	8:14	8:44	9:14	9:44	10:14	11:04	11:44	12:24	12:44	13:04	13:49	0:24	9,5
НОВА ЖЕЛЕЗАРА I	5:10	5:55	7:15	7:45	8:15	8:45	9:15	9:45	10:15	11:05	11:45	12:25	12:45	13:05	13:50	0:25	10,0



План линија градског и приградског превоза путника на територији града Смедерева

линија бр. 5	СТАРА ЖЕЛЕЗАРА-НОВА ЖЕЛЕЗАРА																СМЕР А	
	ознака голаска																време пут.	км
	16	17В	18	19	20В	21	22	23В	24	25	26	27						
Станице (стајалишта)																		
СТАРА ЖЕЛЕЗАРА	14:15	15:05	16:20	17:20	17:50	18:15	18:50	19:20	19:50	20:50	21:30	22:20	0:00	0,0				
Монопол	14:17	15:07	16:22	17:22	17:52	18:17	18:52	19:22	19:52	20:52	21:32	22:22	0:02	1,0				
Сам.зграде	14:19	15:09	16:24	17:24	17:54	18:19	18:54	19:24	19:54	20:54	21:34	22:24	0:04	1,5				
Пошта	14:21	15:11	16:26	17:26	17:56	18:21	18:56	19:26	19:56	20:56	21:36	22:26	0:06	2,0				
Горња вага	14:23	15:13	16:28	17:28	17:58	18:23	18:58	19:28	19:58	20:58	21:38	22:28	0:08	3,0				
Сењак	14:25	15:15	16:30	17:30	18:00	18:25	19:00	19:30	20:00	21:00	21:40	22:30	0:10	3,5				
Трафо станица	14:27	15:17	16:32	17:32	18:02	18:27	19:02	19:32	20:02	21:02	21:42	22:32	0:12	4,0				
Папазовац	14:29	15:19	16:34	17:34	18:04	18:29	19:04	19:34	20:04	21:04	21:44	22:34	0:14	5,0				
Пољ.школа	14:31	15:21	16:36	17:36	18:06	18:31	19:06	19:36	20:06	21:06	21:46	22:36	0:16	6,0				
Лип.рампа I	14:33	15:23	16:38	17:38	18:08	18:33	19:08	19:38	20:08	21:08	21:48	22:38	0:18	7,5				
Лип.рампа II	14:35	15:25	16:40	17:40	18:10	18:35	19:10	19:40	20:10	21:10	21:50	22:40	0:20	8,5				
Радианац	14:37	15:27	16:42	17:42	18:12	18:37	19:12	19:42	20:12	21:12	21:52	22:42	0:22	9,0				
Нова железара II	14:39	15:29	16:44	17:44	18:14	18:39	19:14	19:44	20:14	21:14	21:54	22:44	0:24	9,5				
НОВА ЖЕЛЕЗАРА I	14:40	15:30	16:45	17:45	18:15	18:40	19:15	19:45	20:15	21:15	21:55	22:45	0:25	10,0				

*План линија градског и приградског превоза путника на територији града Смедерева*

линија бр: 5	СТАРА ЖЕЛЕЗАРА-НОВА ЖЕЛЕЗАРА																	СМЕР Б	
	ознака поласка																	време	км
Станице (стајалишта)	1	2В	3Р	4	5	6	7В	8	9	10	11	12В	13	14	15	16В	17		
<b>НОВА ЖЕЛЕЗАРА I</b>	5:15	5:50	6:10	6:20	6:35	7:00	7:20	7:50	8:20	8:50	9:20	9:50	10:20	11:10	12:00	12:30	12:50	0:00	0,0
Нова железара II	5:17	5:52	6:12	6:22	6:37	7:02	7:22	7:52	8:22	8:52	9:22	9:52	10:22	11:12	12:02	12:32	12:52	0:02	0,5
Радицац	5:19	5:54	6:14	6:24	6:39	7:04	7:24	7:54	8:24	8:54	9:24	9:54	10:24	11:14	12:04	12:34	12:54	0:04	1,5
Лип.рампа II	5:21	5:56	6:16	6:26	6:41	7:06	7:26	7:56	8:26	8:56	9:26	9:56	10:26	11:16	12:06	12:36	12:56	0:06	2,0
Лип.рампа I	5:23	5:58	6:18	6:28	6:43	7:08	7:28	7:58	8:28	8:58	9:28	9:58	10:28	11:18	12:08	12:38	12:58	0:08	3,0
Пољ.школа	5:25	6:00	6:20	6:30	6:45	7:10	7:30	8:00	8:30	9:00	9:30	10:00	10:30	11:20	12:10	12:40	13:00	0:10	4,5
Палазовац	5:27	6:02	6:22	6:32	6:47	7:12	7:32	8:02	8:32	9:02	9:32	10:02	10:32	11:22	12:12	12:42	13:02	0:12	5,5
Трафо станица	5:29	6:04	6:24	6:34	6:49	7:14	7:34	8:04	8:34	9:04	9:34	10:04	10:34	11:24	12:14	12:44	13:04	0:14	6,5
Сењак	5:31	6:06	6:26	6:36	6:51	7:16	7:36	8:06	8:36	9:06	9:36	10:06	10:36	11:26	12:16	12:46	13:06	0:16	7,0
Горња вага	5:33	6:08	6:28	6:38	6:53	7:18	7:38	8:08	8:38	9:08	9:38	10:08	10:38	11:28	12:18	12:48	13:08	0:18	7,5
Пошта	5:35	6:10	6:30	6:40	6:55	7:20	7:40	8:10	8:40	9:10	9:40	10:10	10:40	11:30	12:20	12:50	13:10	0:20	8,5
Сам.зграде	5:37	6:12	6:32	6:42	6:57	7:22	7:42	8:12	8:42	9:12	9:42	10:12	10:42	11:32	12:22	12:52	13:12	0:22	9,0
Монопол	5:39	6:14	6:34	6:44	6:59	7:24	7:44	8:14	8:44	9:14	9:44	10:14	10:44	11:34	12:24	12:54	13:14	0:24	9,5
СТАРА ЖЕЛЕЗАРА	5:40	6:15	6:35	6:45	7:00	7:25	7:45	8:15	8:45	9:15	9:45	10:15	10:45	11:35	12:25	12:55	13:15	0:25	10,0

*План линија градског и приградског превоза путника на територији града Смедерева*

линија бр: 5	СТАРА ЖЕЛЕЗАРА-НОВА ЖЕЛЕЗАРА																				СМЕР Б	
	ознака поласка																				време пут.	км
	18В	19Р	20В	21	22	23В	24Р	25	26	27В	28	29	30В	31	32	33	време пут.	км				
Станице (стајалишта)																						
<b>НОВА ЖЕЛЕЗАРА I</b>	13:10	13:55	14:35	14:45	15:00	15:35	16:00	16:50	17:50	18:20	18:45	19:20	19:50	20:20	21:20	22:00	0:00	0,0				
Нова железара II	13:12	13:57	14:37	14:47	15:02	15:37	16:02	16:52	17:52	18:22	18:47	19:22	19:52	20:22	21:22	22:02	0:02	0,5				
Радицац	13:14	13:59	14:39	14:49	15:04	15:39	16:04	16:54	17:54	18:24	18:49	19:24	19:54	20:24	21:24	22:04	0:04	1,5				
Лип.рампа II	13:16	14:01	14:41	14:51	15:06	15:41	16:06	16:56	17:56	18:26	18:51	19:26	19:56	20:26	21:26	22:06	0:06	2,0				
Лип.рампа I	13:18	14:03	14:43	14:53	15:08	15:43	16:08	16:58	17:58	18:28	18:53	19:28	19:58	20:28	21:28	22:08	0:08	3,0				
Пољ.школа	13:20	14:05	14:45	14:55	15:10	15:45	16:10	17:00	18:00	18:30	18:55	19:30	20:00	20:30	21:30	22:10	0:10	4,5				
Папазовац	13:22	14:07	14:47	14:57	15:12	15:47	16:12	17:02	18:02	18:32	18:57	19:32	20:02	20:32	21:32	22:12	0:12	5,5				
Трафо станица	13:24	14:09	14:49	14:59	15:14	15:49	16:14	17:04	18:04	18:34	18:59	19:34	20:04	20:34	21:34	22:14	0:14	6,5				
Сењак	13:26	14:11	14:51	15:01	15:16	15:51	16:16	17:06	18:06	18:36	19:01	19:36	20:06	20:36	21:36	22:16	0:16	7,0				
Горња вага	13:28	14:13	14:53	15:03	15:18	15:53	16:18	17:08	18:08	18:38	19:03	19:38	20:08	20:38	21:38	22:18	0:18	7,5				
Пошта	13:30	14:15	14:55	15:05	15:20	15:55	16:20	17:10	18:10	18:40	19:05	19:40	20:10	20:40	21:40	22:20	0:20	8,5				
Сам.зграде	13:32	14:17	14:57	15:07	15:22	15:57	16:22	17:12	18:12	18:42	19:07	19:42	20:12	20:42	21:42	22:22	0:22	9,0				
Монопол	13:34	14:19	14:59	15:09	15:24	15:59	16:24	17:14	18:14	18:44	19:09	19:44	20:14	20:44	21:44	22:24	0:24	9,5				
СТАРА ЖЕЛЕЗАРА	13:35	14:20	15:00	15:10	15:25	16:00	16:25	17:15	18:15	18:45	19:10	19:45	20:15	20:45	21:45	22:25	0:25	10,0				

План линија градског и приградског превоза путника на територији града Смедерева

### 3.6 Стара Железара-Царина Н.Н.

линија бр: 6	СТАРА ЖЕЛЕЗАРА-ЦАРИНА НН															СМЕР А		
	Станице (стајалишта)	ознака поласка															време пут.	км
		1В	2В	3	4	5Р	6	7	8	9	10	11	12	13	14	15		
СТАРА ЖЕЛЕЗАРА	4:55	5:35	6:10	6:35	7:10	7:45	8:15	8:45	9:15	10:15	10:45	11:15	11:45	12:45	13:45	0:00	0,0	
Монопол	4:58	5:38	6:13	6:38	7:13	7:48	8:18	8:48	9:18	10:18	10:48	11:18	11:48	12:48	13:48	0:03	1,0	
Сам.зграда	4:59	5:39	6:14	6:39	7:14	7:49	8:19	8:49	9:19	10:19	10:49	11:19	11:49	12:49	13:49	0:04	1,5	
Пошта	5:01	5:41	6:16	6:41	7:16	7:51	8:21	8:51	9:21	10:21	10:51	11:21	11:51	12:51	13:51	0:06	2,0	
Задужбина	5:02	5:42	6:17	6:42	7:17	7:52	8:22	8:52	9:22	10:22	10:53	11:22	11:52	12:52	13:52	0:07	2,5	
Ладна вода	5:03	5:43	6:18	6:43	7:18	7:53	8:23	8:53	9:23	10:23	11:53	11:23	11:53	12:53	13:53	0:08	2,7	
Римски бунар	5:04	5:44	6:19	6:44	7:19	7:54	8:24	8:54	9:24	10:24	10:54	11:24	11:54	12:54	13:54	0:09	3,0	
Школа	5:07	5:47	6:22	6:47	7:22	7:57	8:27	8:57	9:27	10:27	10:57	11:27	11:57	12:57	13:57	0:12	4,0	
Самоуслуга	5:09	5:49	6:24	6:49	7:24	7:59	8:29	8:59	9:29	10:29	10:59	11:29	11:59	12:59	13:59	0:14	4,5	
ЦАРИНА НН	5:13	5:53	6:28	6:53	7:28	8:03	8:33	9:03	9:33	10:33	11:03	11:33	12:03	13:03	14:03	0:18	6,0	

линија бр: 6	СТАРА ЖЕЛЕЗАРА-ЦАРИНА НН															СМЕР А		
	Станице (стајалишта)	ознака поласка															време пут.	км
		16Р	17В	18	19В	20	21	22	23В	24	25	26	27					
СТАРА ЖЕЛЕЗАРА	14:15	14:45	15:30	15:45	16:15	16:45	17:55	18:15	18:35	19:15	19:55	20:55	0:00	0,0				
Монопол	14:18	14:48	15:33	15:48	16:18	16:48	17:58	18:18	18:38	19:18	19:58	20:58	0:03	1,0				
Сам.зграда	14:19	14:49	15:34	15:49	16:19	16:49	17:59	18:19	18:39	19:19	19:59	20:59	0:04	1,5				
Пошта	14:21	14:51	15:36	15:51	16:21	16:51	18:01	18:21	18:41	19:21	20:01	21:01	0:06	2,0				
Задужбина	14:22	14:52	15:37	15:52	16:22	16:52	18:02	18:22	18:42	19:22	20:02	21:02	0:07	2,5				
Ладна вода	14:23	14:53	15:38	15:53	16:23	16:53	18:03	18:23	18:43	19:23	20:03	21:03	0:08	2,7				
Римски бунар	14:24	14:54	15:39	15:54	16:24	16:54	18:04	18:24	18:44	19:24	20:04	21:04	0:09	3,0				
Школа	14:27	14:57	15:42	15:57	16:27	16:57	18:07	18:27	18:47	19:27	20:07	21:07	0:12	4,0				
Самоуслуга	14:29	14:59	15:44	15:59	16:29	16:59	18:09	18:29	18:49	19:29	20:09	21:09	0:14	4,5				
ЦАРИНА НН	14:33	15:03	15:48	16:03	16:33	17:03	18:13	18:33	18:53	19:33	20:13	21:13	0:18	6,0				

15/92



*План линија градског и приградског превоза путника на територији града Смедерева*

### 3.7 Стара Железара-Кајмакчаланска-Стара Железара

линија бр: 7	СТАРА ЖЕЛЕЗАРА-КАЈМАКЧАЛАНСКА-СТАРА ЖЕЛЕЗАРА		време пут.	км
	ознака поласка	1		
СТАРА ЖЕЛЕЗАРА	5:00		0:00	0,0
Монопол	5:02		0:02	1,0
Сам.зграда	5:04		0:04	1,5
Пошта	5:06		0:06	2,0
Радиостаница	5:08		0:08	2,5
Болница	5:09		0:09	3,0
Расадник	5:10		0:10	3,5
Банка	5:12		0:12	3,7
Кајмакчаланска	5:14		0:14	4,3
Уг.Осл. и Кај.	5:18		0:18	4,8
Ковачићево	5:19		0:19	5,0
Трафо станица	5:21		0:21	5,5
Ковачићево	5:23		0:23	6,0
Уг.Мост. и Осл.	5:25		0:25	6,3
Римски бунар	5:27		0:27	6,8
Школа "Д.Обрадовић"	5:28		0:28	7,2
Задужбина	5:33		0:33	8,0
Пошта	5:35		0:35	8,5
Сам.зграда	5:37		0:37	9,0
Монопол	5:39		0:39	9,5
СТАРА ЖЕЛЕЗАРА	5:40		0:40	10,0

План линија градског и приградског превоза путника на територији града Смедерева

### 3.8 Смедерево АС-Кајмакчаланска-Смедерево АС

линија бр: 8	СМЕДЕРЕВО АС-КАЈМАКЧАЛАНСКА-СМЕДЕРЕВО АС														време пут.	км
	ознака поласка															
Станице (стајалишта)	1	2В	3	4В	5	6В	7	8	9	10	11	12В	13В	14В		
<b>СМЕДЕРЕВО АС</b>	6:00	6:45	7:30	8:30	9:05	9:30	10:30	11:15	12:20	13:15	14:15	14:45	15:35	16:30	0:00	0,0
Радиостаница	6:02	6:47	7:32	8:32	9:07	9:32	10:32	11:17	12:22	13:17	14:17	14:47	15:37	16:32	0:02	0,5
Болница	6:03	6:48	7:33	8:33	9:08	9:33	10:33	11:18	12:23	13:18	14:18	14:48	15:38	16:33	0:03	1,0
Расадник	6:04	6:49	7:34	8:34	9:09	9:34	10:34	11:19	12:24	13:19	14:19	14:49	15:39	16:34	0:04	1,5
Банка	6:06	6:51	7:36	8:36	9:11	9:36	10:36	11:21	12:26	13:21	14:21	14:51	15:41	16:36	0:06	1,7
Кајмакчаланска	6:08	6:53	7:38	8:38	9:13	9:38	10:38	11:23	12:28	13:23	14:23	14:53	15:43	16:38	0:08	2,3
Уг.Осл. и Кај.	6:11	6:56	7:41	8:41	9:16	9:41	10:41	11:26	12:31	13:26	14:26	14:56	15:46	16:41	0:11	2,8
Ковачићево	6:13	6:58	7:43	8:43	9:18	9:43	10:43	11:28	12:33	13:28	14:28	14:58	15:48	16:43	0:13	3,0
Трафо станица	6:16	7:01	7:46	8:46	9:21	9:46	10:46	11:31	12:36	13:31	14:31	15:01	15:51	16:46	0:16	3,5
Ковачићево	6:19	7:04	7:49	8:49	9:24	9:49	10:49	11:34	12:39	13:34	14:34	15:04	15:54	16:49	0:19	4,0
Уг.Мост. и Осл.	6:21	7:06	7:51	8:51	9:26	9:51	10:51	11:36	12:41	13:36	14:36	15:06	15:56	16:51	0:21	4,3
Римски бунар	6:23	7:08	7:53	8:53	9:28	9:53	10:53	11:38	12:43	13:38	14:38	15:08	15:58	16:53	0:23	4,8
Школа "Д.Обрадовић"	6:24	7:09	7:54	8:54	9:29	9:54	10:54	11:39	12:44	13:39	14:39	15:09	15:59	16:54	0:24	5,2
Задужбина	6:28	7:13	7:58	8:58	9:33	9:58	10:58	11:43	12:48	13:43	14:43	15:13	16:03	16:58	0:28	6,0
СМЕДЕРЕВО АС	6:30	7:15	8:00	9:00	9:35	10:00	11:00	11:45	12:50	13:45	14:45	15:15	16:05	17:00	0:30	6,5

## План линија градског и приградског превоза путника на територији града Смедерева

линија бр. 8	СМЕДЕРЕВО АС- КАЈМАКЧАЛАНСКА-СМЕДЕРЕВО АС										време пут.	км
	Станице (стајалишта)	ознака поласка										
	15	16	17	18	19	15	16	17	18	19		
СМЕДЕРЕВО АС	17:30	18:45	19:30	20:10	22:15						0:00	0,0
Радиостаница	17:32	18:47	19:32	20:12	22:17						0:02	0,5
Болница	17:33	18:48	19:33	20:13	22:18						0:03	1,0
Расадник	17:34	18:49	19:34	20:14	22:19						0:04	1,5
Банка	17:36	18:51	19:36	20:16	22:21						0:06	1,7
Кајмакчаланска	17:38	18:53	19:38	20:18	22:23						0:08	2,3
Уг.Осл. и Кај.	17:41	18:56	19:41	20:21	22:26						0:11	2,8
Ковачићево	17:43	18:58	19:43	20:23	22:28						0:13	3,0
Трафо станица	17:46	19:01	19:46	20:26	22:31						0:16	3,5
Ковачићево	17:49	19:04	19:49	20:29	22:34						0:19	4,0
Уг.Мост. и Осл.	17:51	19:06	19:51	20:31	22:36						0:21	4,3
Римски бунар	17:53	19:08	19:53	20:33	22:38						0:23	4,8
Школа "Д.Обрадовић"	17:54	19:09	19:54	20:34	22:39						0:24	5,2
Задужбина	17:58	19:13	19:58	20:38	22:43						0:28	6,0
СМЕДЕРЕВО АС	18:00	19:15	20:00	20:40	22:45						0:30	6,5



План линија градског и приградског превоза путника на територији града Смедерева

### 3.9 Смедеро АС-Старца Вујадина-Ковачићево

линија бр: 9 Станице (стајалишта)	СМЕДЕРЕВО АС-СТАРЦА ВУЈАДИНА-КОВАЧИЋЕВО															СМЕР А		
	ознака поласка															време пут.	км	
	1	2В	3	4В	5В	6	7В	8В	9В	10В	11	12В	13В	14	15В			16В
<b>СМЕДЕРЕВО АС</b>	6:30	7:00	8:00	9:00	10:00	11:00	11:45	12:50	13:50	14:30	15:45	16:45	17:45	18:30	19:15	21:30	0:00	0,0
Радиостаница	6:33	7:03	8:03	9:03	10:03	11:03	11:48	12:53	13:53	14:33	15:48	16:48	17:48	18:33	19:18	21:33	0:03	0,5
Болница	6:35	7:05	8:05	9:05	10:05	11:05	11:50	12:55	13:55	14:35	15:50	16:50	17:50	18:35	19:20	21:35	0:05	1,0
Расадник	6:37	7:07	8:07	9:07	10:07	11:07	11:52	12:57	13:57	14:37	15:52	16:52	17:52	18:37	19:22	21:37	0:07	1,5
Дом за старе	6:40	7:10	8:10	9:10	10:10	11:10	11:55	13:00	14:00	14:40	15:55	16:55	17:55	18:40	19:25	21:40	0:10	2,3
Орашачке чете	6:42	7:12	8:12	9:12	10:12	11:12	11:57	13:02	14:02	14:42	15:57	16:57	17:57	18:42	19:27	21:42	0:12	2,8
Данџа Кипша	6:45	7:15	8:15	9:15	10:15	11:15	12:00	13:05	14:05	14:45	16:00	17:00	18:00	18:45	19:30	21:45	0:15	3,6
КОВАЧИЋЕВО	6:48	7:18	8:18	9:18	10:18	11:18	12:03	13:08	14:08	14:48	16:03	17:03	18:03	18:48	19:33	21:48	0:18	4,1

линија бр: 9 Станице (стајалишта)	СМЕДЕРЕВО АС-СТАРЦА ВУЈАДИНА-КОВАЧИЋЕВО															СМЕР Б		
	ознака поласка															време пут.	км	
	1	2В	3	4В	5В	6	7В	8В	9В	10В	11	12В	13В	14	15В			16В
<b>КОВАЧИЋЕВО</b>	6:50	7:20	8:20	9:20	10:20	11:20	12:05	13:10	14:10	14:50	16:05	17:05	18:05	18:50	19:35	21:50	0:00	0,0
Орашачке чете	6:56	7:26	8:26	9:26	10:26	11:26	12:11	13:16	14:16	14:56	16:11	17:11	18:11	18:56	19:41	21:56	0:06	1,3
Дом за старе	6:58	7:28	8:28	9:28	10:28	11:28	12:13	13:18	14:18	14:58	16:13	17:13	18:13	18:58	19:43	21:58	0:08	1,8
Расадник	7:01	7:31	8:31	9:31	10:31	11:31	12:16	13:21	14:21	15:01	16:16	17:16	18:16	19:01	19:46	22:01	0:11	2,6
Болница	7:03	7:33	8:33	9:33	10:33	11:33	12:18	13:23	14:23	15:03	16:18	17:18	18:18	19:03	19:48	22:03	0:13	3,1
СМЕДЕРЕВО АС	7:08	7:38	8:38	9:38	10:38	11:38	12:25	13:28	14:28	15:08	16:23	17:23	18:23	19:08	19:53	22:08	0:18	4,1

План линија градског и приградског превоза путника на територији града Смедерева

### 3.10 Кружна градска линија 1.

линија бр: 10	КРУЖНА ГРАДСКА ЛИНИЈА 1. АС - КАЈМАКЧАЛАНСКА - КОВАЧИЋЕВО - КВАНТ. ПИЈАЦА - АС										време пут.	км
	ознака поласка											
Станице (стајалишта)	1	2	3	4	5	6	7	8	9Н	10		
СМЕДЕРЕВО АС		6:15	6:50	7:45	8:45	9:45	10:45	11:30	12:00	12:45	0:00	0,0
Сам зграде		6:18	6:53	7:48	8:48	9:48	10:48	11:33	12:03	12:48	0:03	0,5
Пошта		6:20	6:55	7:50	8:50	9:50	10:50	11:35	12:05	12:50	0:05	0,8
Радио станица		6:22	6:57	7:52	8:52	9:52	10:52	11:37	12:07	12:52	0:07	1,0
Болница		6:23	6:58	7:53	8:53	9:53	10:53	11:38	12:08	12:53	0:08	1,3
Расадник		6:24	6:59	7:54	8:54	9:54	10:54	11:39	12:09	12:54	0:09	1,5
Банка		6:26	7:01	7:56	8:56	9:56	10:56	11:41	12:11	12:56	0:11	1,7
Кајмакчаланска		6:28	7:03	7:58	8:58	9:58	10:58	11:43	12:13	12:58	0:13	2,3
Угао Ослоб. и Кајм.		6:32	7:07	8:02	9:02	10:02	11:02	11:47	12:17	13:02	0:17	2,8
Ковачићево	5:45	6:33	7:10	8:03	9:03	10:03	11:03	11:48	12:18	13:03	0:18	3,0
Угао Мост. и Ослоб.	5:47	6:35	7:12	8:05	9:05	10:05	11:05	11:50	12:20	13:05	0:20	3,3
Римски бунар	5:48	6:37	7:14	8:07	9:07	10:07	11:07	11:52	12:22	13:07	0:22	3,8
ОШ Д.Обрадовић	5:50	6:38	7:15	8:08	9:08	10:08	11:08	11:53	12:23	13:08	0:23	4,2
Угао Буре Даничића	5:52	6:40	7:17	8:10	9:10	10:10	11:10	11:55	12:25	13:10	0:25	4,8
Задужбина	5:57	6:43	7:20	8:13	9:13	10:13	11:13	11:58	12:28	13:13	0:28	5,0
Херој Срба			7:21	8:14	9:14	10:14	11:14		12:33	13:16	0:29	5,5
Кванташка пијаца			7:25	8:17	9:17	10:17	11:17		12:38	13:19	0:33	6,0
Кванташка пијаца			7:32	8:40	9:40	10:40	11:25		12:55	13:30	0:55	6,0
Херој Срба			7:32	8:42	9:42	10:42	11:27		12:57	13:31	0:57	6,5
СМЕДЕРЕВО АС	6:02	6:45	7:22	8:45	9:45	10:45	11:30	12:00	13:00	13:32	1:00	7,0



План линија градског и приградског превоза путника на територији града Смедерева

### 3.11 Кружна градска линија 2.

линија бр: 11	КРУЖНА ГРАДСКА ЛИНИЈА 2. АС- ПАПАЗОВАЦ - КВАНТ. ПИЈАЦА - АС																време пут.	км
	ознака пољаска																	
Станице (стајалишта)	1	2	3	4	5	6	7	8	9Н	10	11	12	13В	14В	15В			
СМЕДЕРЕВО АС		6:55	7:30	8:00	8:30	9:00	9:30	10:00	10:30	11:00	11:30	12:00	13:00	14:00	14:30	0:00	0,0	
Сам.зграде		6:59	7:34	8:04	8:34	9:04	9:34	10:04	10:34	11:04	11:34	12:04	13:04	14:04	14:34	0:04	0,5	
Пошта		7:01	7:36	8:06	8:36	9:06	9:36	10:06	10:36	11:06	11:36	12:06	13:06	14:06	14:36	0:06	0,8	
Задужбина		7:03	7:38	8:08	8:38	9:08	9:38	10:08	10:38	11:08	11:38	12:08	13:08	14:08	14:38	0:08	1,0	
Римски бунар		7:04	7:39	8:09	8:39	9:09	9:39	10:09	10:39	11:09	11:39	12:09	13:09	14:09	14:39	0:09	2,0	
ОШ Д.Обрадовић		7:06	7:41	8:11	8:41	9:11	9:41	10:11	10:41	11:11	11:41	12:11	13:11	14:11	14:41	0:11	3,0	
Угао Ђуре Даничића		7:08	7:43	8:13	8:43	9:13	9:43	10:13	10:43	11:13	11:43	12:13	13:13	14:13	14:43	0:13	4,0	
Папазовац		7:12	7:47	8:17	8:47	9:17	9:47	10:17	10:47	11:17	11:47	12:17	13:17	14:17	14:47	0:17	5,0	
Папазовац	6:15	7:15	7:50	8:20	8:50	9:20	9:50	10:20	10:50	11:20	11:50	12:20	13:20	14:20	14:50	0:20	5,0	
Самоуслуга		6:16	7:16	7:54	8:24	8:54	9:24	10:24	10:54	11:24	11:54	12:24	13:24	14:24	14:54	0:24	6,0	
ОШ Д.Обрадовић		6:18	7:18	7:56	8:26	8:56	9:26	10:26	10:56	11:26	11:56	12:26	13:26	14:26	14:56	0:26	7,0	
Римски бунар		6:20	7:20	7:59	8:29	8:59	9:29	10:29	10:59	11:29	11:59	12:29	13:29	14:29	14:59	0:29	8,0	
Задужбина		6:21	7:21	8:00	8:30	9:00	9:30	10:00	10:30	11:00	11:30	12:00	13:00	14:30	15:00	0:30	9,0	
Херој Срба		6:26	7:26	8:04	8:34	9:04	9:34	10:04	10:34	11:04	11:34	12:04	13:04	14:34	15:04	0:34	9,5	
Кванташка пијаца		6:30	7:30	8:08	8:38	9:08	9:38	10:08	10:38	11:08	11:38	12:08	13:08	14:38	15:08	0:38	10,0	
Кванташка пијаца		6:35	7:35	8:13	8:43	9:13	9:43	10:13	10:43	11:13	11:43	12:13	13:13	14:43	15:13	0:42	10,0	
Херој Срба		6:40	7:40	8:18	8:48	9:18	9:48	10:18	10:48	11:18	11:48	12:18	13:18	14:48	15:18	0:56	10,5	
СМЕДЕРЕВО АС		6:45	7:45	8:23	8:53	9:23	9:53	10:23	10:53	11:23	11:53	12:23	13:23	14:53	15:23	1:00	11,0	

План линија градског и приградског превоза путника на територији града Смедерева

линија бр: 11	КРУЖНА ГРАДСКА ЛИНИЈА 2. АС- ПАПАЗОВАЦ - КВАНТ. ПИЈАЦА - АС																								време пут.	км
	ознака поласка																									
	16В	17В	18В	19В	20	21	22	23	24																	
Станице (стајалишта)																										
<b>СМЕДЕРЕВО АС</b>	15:00	15:30	16:00	16:30	17:00	17:40	18:6	19:40	20:40	0:00	0,0															
Сам. зграде	15:04	15:34	16:04	16:34	17:04	17:44	18:59	19:44	20:44	0:04	0,5															
Пошта	15:06	15:36	16:06	16:36	17:06	17:46	19:01	19:46	20:46	0:06	0,8															
Задужбина	15:08	15:38	16:08	16:38	17:08	17:48	19:03	19:48	20:48	0:08	1,0															
Римски бунар	15:09	15:39	16:09	16:39	17:09	17:49	19:04	19:49	20:49	0:09	2,0															
ОШ Д.Обрадовић	15:11	15:41	16:11	16:41	17:11	17:51	19:06	19:51	20:51	0:11	3,0															
Угао Ђуре Даничића	15:13	15:43	16:13	16:43	17:13	17:53	19:08	19:53	20:53	0:13	4,0															
Папазовац	15:17	15:47	16:17	16:47	17:17	17:57	19:12	19:57	20:57	0:17	5,0															
Папазовац	15:20	15:50	16:20	16:50	17:20	18:00	19:15	20:00	21:00	0:20	5,0															
Самоуслуга	15:24	15:54	16:24	16:54	17:24	18:04	19:19	20:04	21:04	0:24	6,0															
ОШ Д.Обрадовић	15:26	15:56	16:26	16:56	17:26	18:06	19:21	20:06	21:06	0:26	7,0															
Римски бунар	15:29	15:59	16:29	16:59	17:29	18:09	19:24	20:09	21:09	0:29	8,0															
Задужбина	15:30	16:00	16:30	17:00	17:30	18:10	19:25	20:10	21:10	0:30	9,0															
Херој Срба	15:34	16:04	16:34	17:04	17:34	18:14	19:28	20:14		0:34	9,5															
Кванташка пијаца	15:38	16:08	16:38	17:08	17:37	18:18	19:30	20:18		0:38	10,0															
Кванташка пијаца	15:43	16:20	16:55	17:20	17:38	18:52	19:35	20:22		0:42	10,0															
Херој Срба	15:48	16:25	16:58	17:25	17:39	18:54	19:37	20:35		0:56	10,5															
СМЕДЕРЕВО АС	15:53	16:28	17:00	17:30	17:40	18:55	19:40	20:40		1:00	11,0															

*План линија градског и приградског превоза путника на територији града Смедерева***3.12 Задужбина-Царина-Нова Железара**

линија бр: 12	ЗАДУЖБИНА-ЦАРИНА- НОВА ЖЕЛЕЗАРА		време пут.	км
	ознака поласка			
	1	2В		
<b>ЗАДУЖБИНА</b>	<b>5:40</b>	<b>6:50</b>	0:00	0,0
Ладна вода	5:41	6:51	0:01	0,2
Римски бунар	5:42	6:52	0:02	0,5
Школа	5:45	6:55	0:05	1,5
Самоуслуга	5:47	6:57	0:07	2,0
Царина Н.Н.	5:51	7:01	0:11	3,5
Пољ.школа	5:54	7:04	0:14	5,0
Лип.рампа I	5:56	7:06	0:16	6,5
Лип.рампа II	5:58	7:08	0:18	7,5
Радицац	6:00	7:10	0:20	8,0
Нова железара II	6:02	7:12	0:22	9,0
НОВА ЖЕЛЕЗАРА I	6:03	7:13	0:23	9,5

*План линија градског и приградског превоза путника на територији града Смедерева***3.13 Смедерево АС-Ковачићево-Ландолски пут-Нова Железара**

линија бр: 13	СМЕДЕРЕВО АС- КОВАЧИЋЕВО - ЛАН.ПУТ- НОВА ЖЕЛЕЗАРА			
Станице (стајалишта)	ознака поласка	време пут.	км	
	1В			
<b>СМЕДЕРЕВО АС</b>	<b>6:40</b>	0:00	0,0	
Банка	6:43	0:03	1,7	
Кајмакчаланска ул.	6:44	0:04	2,3	
Уг. Осл.и Кај.	6:46	0:06	2,8	
Ковачићево	6:48	0:08	3,0	
Трафо станица - Ковачићево	6:49	0:09	3,5	
Ковачићево	6:52	0:12	4,0	
Угао Мост.и Осл.	6:54	0:14	4,8	
Римски Бунар	6:56	0:16	5,3	
Анђинац	6:58	0:18	6,8	
Виногради - Анђинац	6:59	0:19	7,8	
Барутана	7:00	0:20	8,8	
4. јули	7:01	0:21	9,3	
Микинац	7:02	0:22	9,8	
Шумице	7:03	0:23	10,3	
Ландолски пут	7:05	0:25	10,8	
Нова железара II	7:08	0:28	16,3	
НОВА ЖЕЛЕЗАРА	7:10	0:30	16,8	

*План линија градског и приградског превоза путника на територији града Смедерева*

### 3.14 Стара Железара-Ковачићево-Ландолски пут-Нова Железара

линија бр: 14	СТАРА ЖЕЛЕЗАРА-КОВАЧИЋЕВО-ЛАН.ПУТ - НОВА ЖЕЛЕЗАРА		СМЕР А	
	ознака поласка		време пут.	км
	1	2		
<b>СТАРА ЖЕЛЕЗАРА</b>	<b>13:20</b>	<b>21:20</b>	0:00	0,0
Пошта - Смедерево	13:23	21:23	0:03	2,0
Банка	13:27	21:27	0:07	3,7
Кајмакчаланска ул.	13:29	21:29	0:09	4,3
Уг. Осл.и Кај.	13:33	21:33	0:13	4,8
Ковачићево	13:34	21:34	0:14	5,0
Трафо станица - Ковачићево	13:36	21:36	0:16	5,5
Ковачићево	13:38	21:38	0:18	6,0
Угао Мост.и Осл.	13:40	21:40	0:20	6,8
Римски Бунар	13:42	21:42	0:22	7,3
Анђинац	13:44	21:44	0:24	8,8
Виногради - Анђинац	13:45	21:45	0:25	9,8
Барутана	13:46	21:46	0:26	10,8
4. јули	13:47	21:47	0:27	11,3
Микинац	13:48	21:48	0:28	11,8
Шумице	13:49	21:49	0:29	12,3
Ландолски пут	13:51	21:51	0:31	12,8
Нова железара II	13:56	21:56	0:36	18,3
<b>НОВА ЖЕЛЕЗАРА</b>	<b>13:58</b>	<b>21:58</b>	<b>0:38</b>	<b>18,8</b>



*План линија градског и приградског превоза путника на територији града Смедерева*

линија бр: 14	СТАРА ЖЕЛЕЗАРА-КОВАЧИЋЕВО- ЛАН.ПУТ-НОВА ЖЕЛЕЗАРА		СМЕР Б	
	ознака поласка		време пут.	км
Станице (стајалишта)	1	2		
<b>НОВА ЖЕЛЕЗАРА</b>	<b>14:50</b>	<b>15:35</b>	0:00	0,0
Нова железара II	14:51	15:36	0:01	0,5
Ландолски пут	14:55	15:40	0:05	6,0
Шумице	14:57	15:42	0:07	6,5
Микинац	14:58	15:43	0:08	7,0
4. јули	14:59	15:44	0:09	7,5
Барутана	15:00	15:45	0:10	8,0
Виногради - Анђинац	15:01	15:46	0:11	9,0
Анђинац	15:02	15:47	0:12	10,0
Римски Бунар	15:03	15:48	0:13	11,5
Угао Мост.и Осл.	15:05	15:50	0:15	12,0
Ковачићево	15:07	15:52	0:17	12,8
Графо станица - Ковачићево	15:09	15:54	0:19	13,3
Ковачићево	15:11	15:56	0:21	13,8
Уг. Осл.и Кај.	15:13	15:58	0:23	14,0
Кајмакчаланска ул.	15:17	16:02	0:27	14,5
Банка	15:19	16:04	0:29	15,1
Пошта - Смедерево	15:22	16:07	0:32	16,8
СТАРА ЖЕЛЕЗАРА	15:25	16:10	0:35	18,8

*План линија градског и приградског превоза путника на територији града Смедерева***3.15 Стара Железара-Ковачићево-Царина-Нова Железара**

линија бр: 15	СТАРА ЖЕЛЕЗАРА-КОВАЧИЋЕВО-ЦАРИНА-НОВАЖЕЛЕЗАРА			СМЕР А	
	ознака поласка			време пут.	км
Станице (стајалишта)	1	2	3В		
<b>СТАРА ЖЕЛЕЗАРА</b>	<b>5:40</b>	<b>17:40</b>	<b>22:15</b>	0:00	0,0
Монопол	5:41	17:41	22:16	0:01	1,0
Сам.зграде	5:42	17:42	22:17	0:02	1,5
Пошта - Смедерево	5:43	17:43	22:18	0:03	2,0
Радиостаница	5:44	17:44	22:19	0:04	2,5
Расадник - Смедерево	5:46	17:46	22:21	0:06	3,5
Банка	5:47	17:47	22:22	0:07	3,7
Кајмакчаланска ул.	5:48	17:48	22:23	0:08	4,3
Уг. Осл.и Кај.	5:49	17:49	22:24	0:09	4,8
Ковачићево	5:50	17:50	22:25	0:10	5,0
Трафо станица - Ковачићево	5:51	17:51	22:26	0:11	5,5
Ковачићево	5:52	17:52	22:27	0:12	6,0
Угао Мост.и Осл.	5:53	17:53	22:28	0:13	6,8
Римски Бунар	5:54	17:54	22:29	0:14	7,3
Школа "Доситеј Обрадовић"	5:56	17:56	22:31	0:16	8,3
Самоуслуга	5:57	17:57	22:32	0:17	8,8
Царина Н.Н.	6:00	18:00	22:35	0:20	10,3
Пољ.школа	6:02	18:02	22:37	0:22	11,8
Лип. рампа I	6:04	18:04	22:39	0:24	13,3
Лип. рампа II	6:06	18:06	22:41	0:26	14,3
Радицац	6:07	18:07	22:42	0:27	14,8
Нова железара II	6:08	18:08	22:43	0:28	15,8
<b>НОВА ЖЕЛЕЗАРА</b>	<b>6:10</b>	<b>18:10</b>	<b>22:45</b>	0:30	16,3

*План линија градског и приградског превоза путника на територији града Смедерева*

линија бр: 15	СТАРА ЖЕЛЕЗАРА-КОВАЧИЋЕВО-ЦАРИНА- НОВА ЖЕЛЕЗАРА				СМЕР Б	
	ознака поласка				време пут.	км
Станице ( стајалишта )	1	2Р	3	4		
<b>НОВА ЖЕЛЕЗАРА</b>	<b>7:00</b>	<b>15:00</b>	<b>18:50</b>	<b>23:00</b>	0:00	0,0
Нова железара II	7:02	15:02	18:52	23:02	0:02	0,5
Радицац	7:03	15:03	18:53	23:03	0:03	1,5
Лип. Рампа II	7:04	15:04	18:54	23:04	0:04	2,0
Лип. рампа I	7:06	15:06	18:56	23:06	0:06	3,0
Пољ. школа	7:08	15:08	18:58	23:08	0:08	4,5
Царина Н.Н.	7:10	15:10	19:00	23:10	0:10	6,0
Самоуслуга	7:13	15:13	19:03	23:13	0:13	7,5
Школа "Доситеј Обрадовић"	7:14	15:14	19:04	23:14	0:14	8,0
Римски Бунар	7:16	15:16	19:06	23:16	0:16	9,0
Угао Мост.и Осл.	7:17	15:17	19:07	23:17	0:17	9,5
Ковачићево	7:18	15:18	19:08	23:18	0:18	10,3
Трафо станица - Ковачићево	7:19	15:19	19:09	23:19	0:19	10,8
Ковачићево	7:20	15:20	19:10	23:20	0:20	11,3
Уг. Осл.и Кај.	7:21	15:21	19:11	23:21	0:21	11,5
Кајмакчаланска ул.	7:22	15:22	19:12	23:22	0:22	12,0
Банка	7:23	15:23	19:13	23:23	0:23	12,6
Расадник - Смедерево	7:24	15:24	19:14	23:24	0:24	12,8
Радиостаница	7:26	15:26	19:16	23:26	0:26	13,8
Пошта - Смедерево	7:27	15:27	19:17	23:27	0:27	14,3
Сам.зграде	7:28	15:28	19:18	23:28	0:28	14,8
Монопол	7:29	15:29	19:19	23:29	0:29	15,3
СТАРА ЖЕЛЕЗАРА	7:30	15:30	19:20	23:30	0:30	16,3

*План линија градског и приградског превоза путника на територији града Смедерева***3.16 Римски бунар-Царина-Нова Железара**

линија бр: 16	РИМСКИ БУНАР- ЦАРИНА-НОВА ЖЕЛЕЗАРА		
	ознака поласка	време пут.	км
Станице (стајалишта)	1В		
<b>РИМСКИ БУНАР</b>	5:40	0:00	0,0
Школа	5:43	0:03	1,0
Самоуслуга	5:45	0:05	1,5
Царина Н.Н.	5:49	0:09	3,0
Пољ.школа	5:52	0:12	4,5
Лип.рампа I	5:54	0:14	6,0
Лип.рампа II	5:56	0:16	7,0
Радицац	5:58	0:18	7,5
Нова железара II	6:00	0:20	8,5
НОВА ЖЕЛЕЗАРА I	6:01	0:21	9,0

*План линија градског и приградског превоза путника на територији града Смедерева***3.17 Стара Железара-Анђинац-Ландолски пут-Нова Железара**

линија бр: 17	СТАРА ЖЕЛЕЗАРА-АНЂИНАЦ-ЛАНД.ПУТ-НОВА ЖЕЛЕЗАРА		
Станице (стајалишта)	ознака поласка	време пут.	км
	1		
<b>СТАРА ЖЕЛЕЗАРА</b>	<b>5:30</b>	0:00	0,0
Монопол	5:32	0:02	1,0
Сам.зграде	5:33	0:03	1,5
Пошта - Смедерево	5:35	0:05	2,0
Задужбина	5:37	0:07	2,5
Ладна Вода	5:38	0:08	3,5
Царина	5:39	0:09	3,7
Анђинац	5:41	0:11	4,3
Виногради - Анђинац	5:42	0:12	4,8
Барутана	5:43	0:13	5,0
4. јули	5:44	0:14	5,5
Микинац	5:45	0:15	6,0
Шумице	5:46	0:16	6,8
Ландолски пут	5:48	0:18	7,3
Нова железара II	5:56	0:26	8,3
<b>НОВА ЖЕЛЕЗАРА</b>	<b>6:00</b>	<b>0:30</b>	<b>8,8</b>

*План линија градског и приградског превоза путника на територији града Смедерева***3.18 Расадник-Нова Железара**

линија бр: 18	РАСАДНИК- НОВА ЖЕЛЕЗАРА		време пут.	км
	ознака поласка			
Станице (стајалишта)	1В	2В		
РАСАДНИК - Смедерево	5:40	6:50	0:00	0,0
Бенз. пумпа	5:41	6:51	0:01	1,0
Сред.брдо	5:42	6:52	0:02	2,0
Глиш.кафана	5:43	6:53	0:03	3,0
Ново насеље	5:44	6:54	0:04	3,5
Јасенак - Смедерево	5:46	6:56	0:06	4,0
Старо село	5:48	6:58	0:08	5,0
Петријево	5:50	7:00	0:10	6,0
Нова Железара II	6:05	7:15	0:25	14,0
НОВА ЖЕЛЕЗАРА	6:06	7:16	0:26	14,5

*План линија градског и приградског превоза путника на територији града Смедерева***3.19 Смедерево АС-Ковински мост (Лука)**

линија бр: 19	СМЕДЕРЕВО - КОВИНСКИ МОСТ (ЛУКА)			
Станице (стајалишта)	ознака поласка		време пут.	км
	1	2		
<b>СМЕДЕРЕВО АС</b>	<b>14:10</b>	<b>22:00</b>	0:00	0,0
Желвоз	14:11	22:01	0:01	1,0
Фаграм	14:12	22:02	0:02	2,0
Фабрика компресора	14:14	22:04	0:04	2,5
Велур	14:16	22:06	0:06	3,0
Смедеревски мост	14:20	22:10	0:10	4,0
<b>КОВИНСКИ МОСТ (ЛУКА)</b>	<b>14:25</b>	<b>22:15</b>	<b>0:15</b>	<b>5,4</b>

*План линија градског и приградског превоза путника на територији града Смедерева***3.20 Царина-Фаграм**

линија бр: 20	ЦАРИНА-ФАГРАМ		
Станице (стајалишта)	ознака поласка	време пут.	км
	1В		
ЦАРИНА	6:20	0:00	0,0
Самоуслуга	6:23	0:03	1,0
Школа "Доситеј Обрадовић"	6:25	0:05	1,5
Римски Бунар	6:28	0:08	2,0
Задужбина	6:29	0:09	3,0
Желвоз	6:31	0:11	3,5
ФАГРАМ	6:34	0:14	4,3



План линија градског и приградског превоза путника на територији града Смедерева

#### 4 ЛИНИЈЕ ПРИГРАДСКОГ ПРЕВОЗА ПУТНИКА

##### 4.1 Смедеро-Вучак

линија бр: 101	СМЕДЕРЕВО-ВУЧАК													СМЕР А	
	Станице (стајалишта)	ознака поласха												време пут.	км
		1	2	3	4	5	6	7В	8	9В	10	11В	12		
<b>СМЕДЕРЕВО</b>	<b>5:00</b>	<b>6:00</b>	<b>7:15</b>	<b>10:00</b>	<b>12:15</b>	<b>13:10</b>	<b>14:15</b>	<b>15:45</b>	<b>16:30</b>	<b>18:15</b>	<b>19:15</b>	<b>20:15</b>	<b>22:15</b>	<b>0:00</b>	<b>0</b>
Сам.граде	5:02	6:02	7:17	10:02	12:17	13:12	14:17	15:47	16:32	18:17	19:17	20:17	22:17	0:02	0,7
Пошта	5:04	6:04	7:19	10:04	12:19	13:14	14:19	15:49	16:34	18:19	19:19	20:19	22:19	0:04	1,0
Задужбина	5:05	6:05	7:20	10:05	12:20	13:15	14:20	15:50	16:35	18:20	19:20	20:20	22:20	0:05	1,5
Ладна вода	5:09	6:09	7:24	10:09	12:24	13:19	14:22	15:52	16:39	18:24	19:24	20:24	22:22	0:07	1,7
Римски бунар	5:11	6:11	7:26	10:11	12:26	13:21	14:24	15:54	16:41	18:26	19:26	20:26	22:24	0:09	2,5
Самоуслуга	5:12	6:12	7:27	10:12	12:27	13:22	14:26	15:56	16:42	18:27	19:27	20:27	22:26	0:11	3,5
Циглана	5:15	6:15	7:30	10:15	12:30	13:25	14:27	15:57	16:45	18:30	19:30	20:30	22:27	0:12	4,0
Вучачки пут	5:17	6:17	7:32	10:17	12:32	13:27	14:30	16:00	16:47	18:32	19:32	20:32	22:30	0:15	4,5
Виногради	5:18	6:18	7:33	10:18	12:33	13:28	14:32	16:02	16:48	18:33	19:33	20:33	22:32	0:17	5,0
Цока	5:19	6:19	7:34	10:19	12:34	13:29	14:33	16:03	16:49	18:34	19:34	20:34	22:33	0:18	5,5
Рибњак	5:20	6:20	7:35	10:20	12:35	13:30	14:34	16:04	16:50	18:35	19:35	20:35	22:34	0:19	6,0
ВУЧАК	5:31	6:31	7:46	10:31	12:46	13:41	14:35	16:05	17:01	18:46	19:46	20:46	22:35	0:20	7,1

*План линија градског и приградског превоза путника на територији града Смедерева*

линија бр. 101	СМЕДЕРЕВО-БУЧАК												СМЕР Б	
	Станице (стајалишта)	ознака поласка											време пут.	км
		1	2	3	4	5	6	7B	8	9B	10	11B		
БУЧАК	5:20	6:20	7:35	10:20	12:35	13:30	14:35	16:05	16:50	18:35	19:35	20:35	0:00	0
Рибњак	5:21	6:21	7:36	10:21	12:36	13:31	14:36	16:06	16:51	18:36	19:36	20:36	0:01	1,1
Цока	5:22	6:22	7:37	10:22	12:37	13:32	14:37	16:07	16:52	18:37	19:37	20:37	0:02	1,6
Виногради	5:23	6:23	7:38	10:23	12:38	13:33	14:38	16:08	16:53	18:38	19:38	20:38	0:03	2,1
Вучачки пут	5:25	6:25	7:40	10:25	12:40	13:35	14:40	16:10	16:55	18:40	19:40	20:40	0:05	2,6
Циглана	5:28	6:28	7:43	10:28	12:43	13:38	14:43	16:13	16:58	18:43	19:43	20:43	0:08	3,1
Самоуслуга	5:29	6:29	7:44	10:29	12:44	13:39	14:44	16:14	16:59	18:44	19:44	20:44	0:09	3,6
Римски бунар	5:31	6:31	7:46	10:31	12:46	13:41	14:47	16:17	17:01	18:46	19:46	20:46	0:12	4,6
Задужбина	5:35	6:35	7:50	10:35	12:50	13:45	14:51	16:21	17:05	18:50	19:50	20:50	0:16	5,6
СМЕДЕРЕВО	5:38	6:38	7:53	10:38	12:53	13:48	14:55	16:25	17:08	18:53	19:53	20:53	0:20	6,6

План линија градског и приградског превоза путника на територији града Смедерева

#### 4.2 Смедерво-Добри До

линија бр: 102	СМЕДЕРЕВО-ДОБРИ ДО							СМЕР А	
	Станице (стајалишта)	ознака поласка							време пут.
1В		2	3	4В	5	6	7		
СМЕДЕРЕВО АС	5:40	6:40	11:50	12:45	14:40	16:45	20:00	0:00	0,0
Горња вага	5:42	6:42	11:52	12:47	14:42	16:47	20:02	0:02	1,0
Сењак	5:44	6:44	11:54	12:49	14:44	16:49	20:04	0:04	1,5
Трафо станица	5:46	6:46	11:56	12:51	14:46	16:51	20:06	0:06	2,0
Папазовац	5:48	6:48	11:58	12:53	14:48	16:53	20:08	0:08	3,0
Пољ. Школа	5:50	6:50	12:00	12:55	14:50	16:55	20:10	0:10	4,0
Лип. Рампа 1	5:52	6:52	12:02	12:57	14:52	16:57	20:12	0:12	5,5
Лип. Рампа 2	5:54	6:54	12:04	12:59	14:54	16:59	20:14	0:14	6,5
Радинац	5:58	6:58	12:08	13:03	14:58	17:03	20:18	0:18	7,0
Нова железара 2	6:01	7:01	12:11	13:06	15:01	17:06	20:21	0:21	8,0
Нова железара 1	6:02	7:02	12:12	13:07	15:02	17:07	20:22	0:22	8,5
Раља	6:04	7:04	12:14	13:09	15:04	17:09	20:24	0:24	10,0
Отпад	6:05	7:05	12:15	13:10	15:05	17:10	20:25	0:25	11,0
Надвожњак	6:07	7:07	12:17	13:12	15:07	17:12	20:27	0:27	13,0
Годомин	6:10	7:10	12:20	13:15	15:10	17:15	20:30	0:30	15,0
Југово	6:15	7:15	12:25	13:20	15:15	17:20	20:35	0:35	16,5
Михајловац	6:20	7:20	12:30	13:25	15:20	17:25	20:40	0:40	17,0
Михајловац (школа)	6:24	7:24	12:34	13:29	15:24	17:29	20:44	0:44	17,5
Задруга	6:26	7:26	12:36	13:31	15:26	17:31	20:46	0:46	18,5
Бачиначки пут	6:28	7:28	12:38	13:33	15:28	17:33	20:48	0:48	19,0
Две жене	6:32	7:32	12:42	13:37	15:32	17:37	20:52	0:52	20,0
Гит. Пут	6:35	7:35	12:45	13:40	15:35	17:40	20:55	0:55	21,0
Добри До «Р»	6:37	7:37	12:47	13:42	15:37	17:42	20:57	0:57	22,0
Храст	6:38	7:38	12:48	13:43	15:38	17:43	20:58	0:58	23,5
ДОБРИ ДО	6:40	7:40	12:50	13:45	15:40	17:45	21:00	1:00	25,3

38/92

## План линија градског и приградског превоза путника на територији града Смедерева

линија бр: 102	СМЕДЕРЕВО-ДОБРИ ДО											СМЕР Б	
	Станице (стајалишта)	ознака пољаска										време пут.	км
		1	2В	3В	4	5	6В	7	8	9			
ДОБРИ ДО	5:30	5:55	6:45	7:40	12:50	13:45	15:40	17:50	21:00	21:00	0:00	0,0	
Храст	5:32	5:57	6:47	7:42	12:52	13:47	15:42	17:52	21:52	21:52	0:02	1,8	
Добри До «Р»	5:34	5:59	6:49	7:44	12:54	13:49	15:44	17:54	21:54	21:54	0:04	3,3	
Гит. Пут	5:36	6:01	6:51	7:46	12:56	13:51	15:46	17:56	21:56	21:56	0:06	4,3	
Две жене	5:38	6:03	6:53	7:48	12:58	13:53	15:48	17:58	21:58	21:58	0:08	5,3	
Бачиначки пут	5:40	6:05	6:55	7:50	13:00	13:55	15:50	18:00	22:00	22:00	0:10	6,3	
Задруга	5:42	6:07	6:57	7:52	13:02	13:57	15:52	18:02	22:02	22:02	0:12	6,8	
Михајловац (школа)	5:44	6:09	6:59	7:54	13:04	13:59	15:54	18:04	22:04	22:04	0:14	7,8	
Михајловац	5:48	6:13	7:03	7:58	13:08	14:03	15:58	18:08	22:08	22:08	0:18	8,3	
Југово	5:51	6:16	7:06	8:01	13:11	14:06	16:01	18:11	22:11	22:11	0:21	8,8	
Годомин	5:52	6:17	7:07	8:02	13:12	14:07	16:02	18:12	22:12	22:12	0:22	10,3	
Надвожњак	5:54	6:19	7:09	8:04	13:14	14:09	16:04	18:14	22:14	22:14	0:24	12,3	
Отпад	5:55	6:20	7:10	8:05	13:15	14:10	16:05	18:15	22:15	22:15	0:25	14,3	
Раља	5:57	6:22	7:12	8:07	13:17	14:12	16:07	18:17	22:17	22:17	0:27	15,3	
Нова железара 1	6:00	6:25	7:15	8:10	13:20	14:15	16:10	18:20	22:20	22:20	0:30	16,8	
Нова железара 2	6:05	6:30	7:20	8:15	13:25	14:20	16:15	18:25	22:25	22:25	0:35	17,3	
Радицац	6:10	6:35	7:25	8:20	13:30	14:25	16:20	18:30	22:30	22:30	0:40	18,3	
Лип. Рампа 2	6:14	6:39	7:29	8:24	13:34	14:29	16:24	18:34	22:34	22:34	0:44	18,8	
Лип. Рампа 1	6:16	6:41	7:31	8:26	13:36	14:31	16:26	18:36	22:36	22:36	0:46	19,8	
Пољ. Школа	6:18	6:43	7:33	8:28	13:38	14:33	16:28	18:38	22:38	22:38	0:48	21,3	
Папазовац	6:22	6:47	7:37	8:32	13:42	14:37	16:32	18:42	22:42	22:42	0:52	22,3	
Трафо станица	6:25	6:50	7:40	8:35	13:45	14:40	16:35	18:45	22:45	22:45	0:55	23,3	
Севак	6:27	6:52	7:42	8:37	13:47	14:42	16:37	18:47	22:47	22:47	0:57	23,8	
Горња вага	6:28	6:53	7:43	8:38	13:48	14:43	16:38	18:48	22:48	22:48	0:58	24,3	
СМЕДЕРЕВО АС	6:30	6:55	7:45	8:40	13:50	14:45	16:40	18:50	22:50	22:50	1:00	25,3	

*План линија градског и приградског превоза путника на територији града Смедерева***4.3 Смедерево-Врбовац Гај-Добри До**

линија бр: 103	СМЕДЕРЕВО-ВРБОВАЦ ГАЈ-ДОБРИ ДО		СМЕР А	
	Станице (стајалишта)	ознака поласка	време пут.	км
		1		
<b>СМЕДЕРЕВО АС</b>		<b>22:20</b>	0:00	0,0
Горња вага		22:22	0:02	1,0
Сењак		22:24	0:04	1,5
Трафо станица		22:26	0:06	2,0
Пагазовац		22:28	0:08	3,0
Пољ. Школа		22:30	0:10	4,0
Лип. Рампа 1		22:32	0:12	5,5
Лип. Рампа 2		22:34	0:14	6,5
Радинац		22:38	0:18	7,0
Нова железара 2		22:41	0:21	8,0
Нова железара 2		22:55	0:21	8,0
Нова железара 1		22:56	0:22	8,5
Раља		22:58	0:24	10,0
Отпад		22:59	0:25	11,0
Надвожњак		23:01	0:27	13,0
Пекара		23:06	0:32	13,5
Врбовац		23:07	0:33	14,0
Врбовац Гај		<del>23:09</del>	0:35	14,2
Врбовац		23:11	0:37	15,0
Пекара		23:12	0:38	15,5
Надвожњак		23:17	0:43	16,0
Годомин		23:18	0:44	18,0
Југово		23:21	0:47	19,5
Михајловац		23:25	0:51	20,0
Михајловац (школа)		23:29	0:55	20,5
Задруга		23:31	0:57	21,5
Бачиначки пут		23:33	0:59	22,0
Две жене		23:35	1:01	23,0
Гит. Пут		23:37	1:03	24,0
Добри До «Р»		23:39	1:05	25,0
Храст		23:41	1:07	26,5
ДОБРИ ДО		23:43	1:09	27,0

*План линија градског и приградског превоза путника на територији града Смедерева*

линија бр: 103	СМЕДЕРЕВО-ВРБОВАЦ ГАЈ-ДОБРИ ДО	СМЕР Б	
		време пут.	км
Станице (стајалишта)	ознака поласка		
	1В		
<b>ДОБРИ ДО</b>	<b>4:30</b>	0:00	0,0
Храст	4:32	0:02	1,0
Добри До «Р»	4:34	0:04	1,5
Гит. Пут	4:36	0:06	2,0
Две жене	4:38	0:08	3,0
Бачиначки пут	4:40	0:10	4,0
Задруга	4:42	0:12	5,5
Михајловац (школа)	4:44	0:14	6,5
Михајловац	4:48	0:18	7,0
Југово	4:52	0:21	8,0
Годомин	4:55	0:21	8,0
Надвожњак	4:56	0:22	8,5
Пекара	5:01	0:24	10,0
Врбовац	5:02	0:25	11,0
Врбовац Гај	5:04	0:27	13,0
Врбовац	5:06	0:32	13,5
Пекара	5:07	0:33	14,0
Надвожњак	5:12	0:35	14,2
Отпад	5:14	0:37	15,0
Раља	5:15	0:38	15,5
Нова железара 1	5:17	0:43	16,0
Нова железара 2	5:18	0:44	18,0
Нова железара 2	5:18	0:47	19,5
Радинац	5:21	0:51	20,0
Лип. Рампа 2	5:25	0:55	20,5
Лип. Рампа 1	5:27	0:57	21,5
Пољ. Школа	5:29	0:59	22,0
Папазовац	5:31	1:01	23,0
Графо станица	5:33	1:03	24,0
Сењак	5:35	1:05	25,0
Горња вага	5:37	1:07	26,5
СМЕДЕРЕВО АС	5:39	1:09	27,0

## План линија градског и приградског превоза путника на територији града Смедерева

## 4.4 Смедерево-Врбовац Гај

линија бр: 104	СМЕДЕРЕВО-ВРБОВАЦ ГАЈ										СМЕР А		
	Станице (стајалишта)	ознака поласка										време пут.	км
		1	2	3	4ВЂ	5	6В	7	8	9В	10		
<b>СМЕДЕРЕВО</b>	<b>5:00</b>	<b>6:40</b>	<b>9:00</b>	<b>11:00</b>	<b>11:50</b>	<b>13:15</b>	<b>14:40</b>	<b>16:15</b>	<b>19:00</b>	<b>20:00</b>	0:00	0,0	
Горња вага	5:02	6:42	9:02	11:02	11:52	13:17	14:42	16:17	19:02	20:02	0:02	1,0	
Сењак	5:04	6:44	9:04	11:04	11:54	13:19	14:44	16:19	19:04	20:04	0:04	1,5	
Трафо станица	5:06	6:46	9:06	11:06	11:56	13:21	14:46	16:21	19:06	20:06	0:06	2,0	
Папазовац	5:08	6:48	9:08	11:08	11:58	13:23	14:48	16:23	19:08	20:08	0:08	3,0	
Пољ. Школа	5:10	6:50	9:10	11:10	12:00	13:25	14:50	16:25	19:10	20:10	0:10	4,0	
Лип. Рампа 1	5:12	6:52	9:12	11:12	12:02	13:27	14:52	16:27	19:12	20:12	0:12	5,5	
Лип. Рампа 2	5:14	6:54	9:14	11:14	12:04	13:29	14:54	16:29	19:14	20:14	0:14	6,5	
Радинац	5:18	6:58	9:18	11:18	12:08	13:33	14:58	16:33	19:18	20:18	0:18	7,0	
Нова железара 2	5:21	7:01	9:21	11:21	12:11	13:36	15:01	16:36	19:21	20:21	0:21	8,0	
Нова железара 1	5:22	7:02	9:22	11:22	12:12	13:37	15:02	16:37	19:22	20:22	0:22	8,5	
Раља	5:24	7:04	9:24	11:24	12:14	13:39	15:04	16:39	19:24	20:24	0:24	10,0	
Отпад	5:25	7:05	9:25	11:25	12:15	13:40	15:05	16:40	19:25	20:25	0:25	11,0	
Надвожњак	5:27	7:07	9:27	11:27	12:17	13:42	15:07	16:42	19:27	20:27	0:27	13,0	
Пекара	5:32	7:12	9:32	11:32	12:22	13:47	15:12	16:47	19:32	20:32	0:32	13,5	
Врбовац	5:33	7:13	9:33	11:33	12:23	13:48	15:13	16:48	19:33	20:33	0:33	14,0	
<b>ВРБОВАЦ ГАЈ</b>	<b>5:35</b>	<b>7:15</b>	<b>9:35</b>	<b>11:35</b>	<b>12:25</b>	<b>13:50</b>	<b>15:15</b>	<b>16:50</b>	<b>19:35</b>	<b>20:35</b>	<b>0:35</b>	<b>14,2</b>	

линија бр: 104	СМЕДЕРЕВО-ВРБОВАЦ ГАЈ										СМЕР Б		
	Станице (стајалишта)	ознака поласка										време пут.	км
		1	2	3	4ВЂ	5	6В	7	8	9В	10		
<b>ВРБОВАЦ ГАЈ</b>	<b>5:40</b>	<b>7:15</b>	<b>9:40</b>	<b>11:50</b>	<b>12:30</b>	<b>13:55</b>	<b>15:20</b>	<b>17:00</b>	<b>19:35</b>	<b>21:10</b>	0:00	0	
Врбовац	5:42	7:17	9:42	11:42	12:32	13:57	15:22	17:02	19:37	21:12	0:02	0,2	
Пекара	5:43	7:18	9:43	11:43	12:33	13:58	15:23	17:03	19:38	21:13	0:03	0,7	
Надвожњак	5:48	7:23	9:48	11:48	12:38	14:03	15:28	17:08	19:43	21:18	0:08	1,2	
Отпад	5:50	7:25	9:50	11:50	12:40	14:05	15:30	17:10	19:45	21:20	0:10	3,2	
Раља	5:51	7:26	9:51	11:51	12:41	14:06	15:31	17:11	19:46	21:21	0:11	4,2	
Нова железара 1	5:52	7:27	9:52	11:52	12:42	14:07	15:32	17:12	19:47	21:22	0:12	5,7	
Нова железара 2	5:53	7:28	9:53	11:53	12:43	14:08	15:33	17:13	19:48	21:23	0:13	6,2	
Радинац	5:57	7:32	9:57	11:57	12:47	14:12	15:37	17:17	19:52	21:27	0:17	7,2	
Лип. Рампа 2	6:01	7:36	10:01	12:01	12:51	14:16	15:41	17:21	19:56	21:31	0:21	7,8	
Лип. Рампа 1	6:03	7:38	10:03	12:03	12:53	14:18	15:43	17:23	19:58	21:33	0:23	8,8	
Пољ. Школа	6:05	7:40	10:05	12:05	12:55	14:20	15:45	17:25	20:00	21:35	0:25	10,5	
Папазовац	6:07	7:42	10:07	12:07	12:57	14:22	15:47	17:27	20:02	21:37	0:27	11,5	
Трафо станица	6:09	7:44	10:09	12:09	12:59	14:24	15:49	17:29	20:04	21:39	0:29	12,5	
Сењак	6:11	7:46	10:11	12:11	13:01	14:26	15:51	17:31	20:06	21:41	0:31	12,8	
Горња вага	6:13	7:48	10:13	12:13	13:03	14:28	15:53	17:33	20:08	21:43	0:33	13,2	
<b>СМЕДЕРЕВО АС</b>	<b>6:15</b>	<b>7:50</b>	<b>10:15</b>	<b>12:15</b>	<b>13:05</b>	<b>14:30</b>	<b>15:55</b>	<b>17:35</b>	<b>20:10</b>	<b>21:45</b>	<b>0:35</b>	<b>14,2</b>	

*План линија градског и приградског превоза путника на територији града Смедерева***4.5 Смедерево-Михајловац**

линија бр: 105	СМЕДЕРЕВО-МИХАЈЛОВАЦ			СМЕР А	
	ознака поласка			време пут.	км
	1В	2В	3В		
<b>СМЕДЕРЕВО АС</b>	<b>8:00</b>	<b>9:50</b>	<b>14:40</b>	0:00	0,0
Горња вага	8:02	9:52	14:42	0:02	1,0
Сењак	8:04	9:54	14:44	0:04	1,5
Трафо станица	8:06	9:56	14:46	0:06	2,0
Папазовци	8:08	9:58	14:48	0:08	3,0
Пољ. Школа	8:10	10:00	14:50	0:10	4,0
Лип. Рампа 1	8:12	10:02	14:52	0:12	5,5
Лип. Рампа 2	8:14	10:04	14:54	0:14	6,5
Радицац	8:18	10:08	14:58	0:18	7,0
Нова железара 2	8:21	10:11	15:01	0:21	8,0
Нова железара 1	8:22	10:12	15:02	0:22	8,5
Раља	8:24	10:14	15:04	0:24	10,0
Отпад	8:25	10:15	15:05	0:25	11,0
Надвожњак	8:27	10:17	15:07	0:27	13,0
Годомин	8:29	10:19	15:09	0:29	15,0
Југово	8:31	10:21	15:11	0:31	16,5
Михајловац	8:33	10:23	15:13	0:33	17,0
Михајловац (школа)	8:35	10:25	15:15	0:35	17,5
МИХАЈЛОВАЦ (центар)	8:38	10:28	15:18	0:38	18,3



*План линија градског и приградског превоза путника на територији града Смедерева*

линија бр: 105	СМЕДЕРЕВО-МИХАЈЛОВАЦ		СМЕР Б	
	ознака поласка		време пут.	км
Станице (стајалишта)	1В	2В		
<b>МИХАЈЛОВАЦ (центар)</b>	<b>8:50</b>	<b>10:30</b>	0:00	0
Михајловац (школа)	8:53	10:33	0:03	0,8
Михајловац	8:55	10:35	0:05	1,3
Југово	8:57	10:37	0:07	1,8
Годомин	8:59	10:39	0:09	3,3
Надвожњак	9:01	10:41	0:11	5,3
Отпад	9:03	10:43	0:13	7,3
Раља	9:04	10:44	0:14	8,3
Нова железара 1	9:06	10:46	0:16	9,8
Нова железара 2	9:07	10:47	0:17	10,3
Радицац	9:10	10:50	0:20	11,3
Лип. Рампа 2	9:14	10:54	0:24	11,8
Лип. Рампа 1	9:16	10:56	0:26	12,8
Пољ. Школа	9:18	10:58	0:28	14,3
Папазовац	9:20	11:00	0:30	15,3
Трафо станица	9:22	11:02	0:32	16,3
Сењак	9:24	11:04	0:34	16,8
Горња вага	9:26	11:06	0:36	17,3
СМЕДЕРЕВО АС	9:28	11:08	0:38	18,3

*План линија градског и приградског превоза путника на територији града Смедерева***4.6 Смедерево-Лугавчина**

линија бр: 106	СМЕДЕРЕВО-ЛУГАВЧИНА		СМЕР А	
	ознака поласка		време пут.	км
	1В	2В		
<b>СМЕДЕРЕВО АС</b>	<b>5:35</b>	<b>22:30</b>	0:00	0,0
Горња вага	5:37	22:32	0:02	1,0
Сењак	5:39	22:34	0:04	1,5
Графо станица	5:41	22:36	0:06	2,0
Папазовац	5:43	22:38	0:08	3,0
Пољ. школа	5:45	22:40	0:10	4,0
Лип.рампа 1	5:47	22:42	0:12	5,5
Лип.рампа 2	5:49	22:44	0:14	6,5
Радицац	5:53	22:48	0:18	7,0
Нова железара 2	5:56	22:51	0:21	8,0
Нова железара 1	5:57	22:52	0:22	8,5
Раља	5:59	22:54	0:24	10,0
Враново	6:03	22:58	0:28	13,0
Шљункара	6:05	23:00	0:30	14,0
Мала Крсна	6:07	23:02	0:32	15,0
Просек	6:08	23:03	0:33	15,5
Скобаљ I	6:10	23:05	0:35	16,0
Скобаљ Ц.	6:13	23:08	0:38	18,0
Скобаљ II	6:16	23:11	0:41	19,0
Осипаоница "Р"	6:18	23:13	0:43	20,0
Осипасница млин	6:21	23:16	0:46	22,0
Лугавчина Трешња	6:22	23:17	0:47	23,0
<b>ЛУГАВЧИНА</b>	<b>6:23</b>	<b>23:18</b>	<b>0:48</b>	<b>24,0</b>

*План линија градског и приградског превоза путника на територији града Смедерева*

линија бр: 106	СМЕДЕРЕВО-ЛУГАВЧИНА		СМЕР Б	
	ознака поласка		време пут.	км
	1В	2В		
<b>ЛУГАВЧИНА</b>	<b>5:30</b>	<b>6:35</b>	0:00	0,0
Лугавчина Трешња	5:31	6:36	0:01	1,0
Осипаоница млин	5:32	6:37	0:02	2,0
Осипаоница "Р"	5:35	6:40	0:05	4,0
Скобаљ II	5:37	6:42	0:07	5,0
Скобаљ Ц.	5:40	6:45	0:10	6,0
Скобаљ I	5:43	6:48	0:13	8,0
Просек	5:45	6:50	0:15	8,5
Мала Крсна	5:46	6:51	0:16	9,0
Шљункара	5:48	6:53	0:18	10,0
Враново	5:50	6:55	0:20	11,0
Раља	5:54	6:59	0:24	14,0
Нова железара 1	5:56	7:01	0:26	15,5
Нова железара 2	5:57	7:02	0:27	16,0
Радицац	6:00	7:05	0:30	17,0
Лип.рампа 2	6:04	7:09	0:34	17,5
Лип.рампа 1	6:06	7:11	0:36	18,5
Пољ. школа	6:08	7:13	0:38	20,0
Папазовац	6:10	7:15	0:40	21,0
Графо станица	6:12	7:17	0:42	22,0
Сењак	6:14	7:19	0:44	22,5
Горња вага	6:16	7:21	0:46	23,0
СМЕДЕРЕВО	6:18	7:23	0:48	24,0

*План линија градског и приградског превоза путника на територији града Смедерева***4.7 Смедерево-Сараорци**

линија бр: 107	СМЕДЕРЕВО-САРАОРЦИ					СМЕР А	
	ознака поласка					време пут.	км
	1В	2В	3В	4	5В		
<b>СМЕДЕРЕВО АС</b>	<b>7:15</b>	<b>9:00</b>	<b>13:55</b>	<b>14:15</b>	<b>16:30</b>	0	0,0
Горња вага	7:17	9:02	13:57	14:17	16:32	0:02	1,0
Сењак	7:19	9:04	13:59	14:19	16:34	0:04	1,5
Трафо станица	7:21	9:06	14:01	14:21	16:36	0:06	2,0
Папазовац	7:23	9:08	14:03	14:23	16:38	0:08	3,0
Пољ. школа	7:25	9:10	14:05	14:25	16:40	0:10	4,0
Лип.рампа 1	7:27	9:12	14:07	14:27	16:42	0:12	5,5
Лип.рампа 2	7:29	9:14	14:09	14:29	16:44	0:14	6,5
Радинац	7:33	9:18	14:13	14:33	16:48	0:18	7,0
Нова железара 2	7:36	9:21	14:16	14:36	16:51	0:21	8,0
Нова железара 1	7:37	9:22	14:17	14:37	16:52	0:22	8,5
Раља	7:39	9:24	14:19	14:39	16:54	0:24	10,0
Враново	7:43	9:28	14:23	14:43	16:58	0:28	13,0
Шљункера	7:45	9:30	14:25	14:45	17:00	0:30	14,0
Мала Крсна	7:47	9:32	14:27	14:47	17:02	0:32	15,0
Просек	7:48	9:33	14:28	14:48	17:03	0:33	15,5
Скобаљ I	7:50	9:35	14:30	14:50	17:05	0:35	16,0
Скобаљ Ц.	7:53	9:38	14:33	14:53	17:08	0:38	18,0
Скобаљ II	7:56	9:41	14:36	14:56	17:11	0:41	19,0
Осипаоница "Р"	7:58	9:43	14:38	14:58	17:13	0:43	20,0
Осипаоница вага	7:59	9:44	14:39	14:59	17:14	0:44	21,0
Осипаоница 2	8:00	9:45	14:40	15:00	17:15	0:45	22,0
Осипаоница млин	8:01	9:46	14:41	15:01	17:16	0:46	23,0
Лугавчина Трешња	8:02	9:47	14:42	15:02	17:17	0:47	23,5
Лугавчина	8:03	9:48	14:43	15:03	17:18	0:48	24,0
Лугавчина II	8:05	9:50	14:45	15:05	17:20	0:50	25,0
Циглана	8:08	9:53	14:48	15:08	17:23	0:53	27,0
САРАОРЦИ	8:10	9:55	14:50	15:10	17:25	0:55	29,0

*План линија градског и приградског превоза путника на територији града Смедерева*

линија бр: 107	СМЕДЕРЕВО-САРАОРЦИ					СМЕР Б	
	Станице (стајалишта)	ознака поласка					време пут.
1В		2В	3В	4В	5В		
<b>САРАОРЦИ</b>	<b>5:20</b>	<b>7:00</b>	<b>8:45</b>	<b>9:50</b>	<b>17:50</b>	0:00	0,0
Циглана	5:22	7:02	8:47	9:52	17:52	0:02	2,0
Лугавчина II	5:25	7:05	8:50	9:55	17:55	0:05	4,0
Лугавчина	5:27	7:07	8:52	9:57	17:57	0:07	5,0
Лугавчина Трешња	5:28	7:08	8:53	9:58	17:58	0:08	5,5
Осипаоница млин	5:29	7:09	8:54	9:59	17:59	0:09	6,0
Осипаоница 2	5:30	7:10	8:55	10:00	18:00	0:10	7,0
Осипаоница вага	5:31	7:11	8:56	10:01	18:01	0:11	8,0
Осипаоница "Р"	5:32	7:12	8:57	10:02	18:02	0:12	9,0
Скобаљ II	5:34	7:14	8:59	10:04	18:04	0:14	10,0
Скобаљ Ц.	5:37	7:17	9:02	10:07	18:07	0:17	11,0
Скобаљ I	5:40	7:20	9:05	10:10	18:10	0:20	13,0
Просек	5:42	7:22	9:07	10:12	18:12	0:22	13,5
Мала Крсна	5:43	7:23	9:08	10:13	18:13	0:23	14,0
Шљункара	5:45	7:25	9:10	10:15	18:15	0:25	15,0
Враново	5:47	7:27	9:12	10:17	18:17	0:27	16,0
Раља	5:51	7:31	9:16	10:21	18:21	0:31	19,0
Нова железара 1	5:53	7:33	9:18	10:23	18:23	0:33	20,5
Нова железара 2	5:54	7:34	9:19	10:24	18:24	0:34	21,0
Радинац	5:57	7:37	9:22	10:27	18:27	0:37	22,0
Лип.рампа 2	6:01	7:41	9:26	10:31	18:31	0:41	22,5
Лип.рампа 1	6:03	7:43	9:28	10:33	18:33	0:43	23,5
Пзљ. школа	6:05	7:45	9:30	10:35	18:35	0:45	25,0
Папазовац	6:07	7:47	9:32	10:37	18:37	0:47	26,0
Графо станица	6:09	7:49	9:34	10:39	18:39	0:49	27,0
Сењак	6:11	7:51	9:36	10:41	18:41	0:51	27,5
Горња вага	6:13	7:53	9:38	10:43	18:43	0:53	28,0
СМЕДЕРЕВО АС	6:15	7:55	9:40	10:45	18:45	0:55	29,0

*План линија градског и приградског превоза путника на територији града Смедерева***4.8 Смедерево-Водањ**

линија бр: 108	СМЕДЕРЕВО-ВОДАЊ		СМЕР А	
	ознака поласка		време пут.	км
	1ВЂ	2ВЂ		
<b>СМЕДЕРЕВО АС</b>	<b>12:15</b>	<b>18:15</b>	0:00	0,0
Сам.зграде	12:17	18:17	0:02	0,7
Пошта	12:19	18:19	0:04	1,0
Радиостаница	12:20	18:20	0:05	1,5
Болница	12:21	18:21	0:06	1,8
Расадник	12:22	18:22	0:07	2,0
Бенз.пумпа	12:23	18:23	0:08	2,7
Сред.брдо	12:24	18:24	0:09	3,5
Глиш.кафана	12:25	18:25	0:10	4,5
Н.Насеље	12:26	18:26	0:11	5,0
Јасенак	12:28	18:28	0:13	6,0
Старо село	12:29	18:29	0:14	6,5
Петријево	12:30	18:30	0:15	7,0
Водањ п.	12:33	18:33	0:18	8,5
ВОДАЊ с.	12:35	18:35	0:20	9,3

линија бр: 108	СМЕДЕРЕВО-ВОДАЊ		СМЕР Б	
	ознака поласка		време пут.	км
	1ВЂ	2ВЂ		
<b>ВОДАЊ с.</b>	<b>12:35</b>	<b>18:35</b>	0:00	0,0
Водањ п.	12:37	18:37	0:02	0,8
Петријево	12:40	18:40	0:05	2,3
Старо село	12:41	18:41	0:06	2,8
Јасенак	12:42	18:42	0:07	3,3
Н.Насеље	12:44	18:44	0:09	4,3
Глиш.кафана	12:46	18:46	0:11	4,8
Сред.брдо	12:47	18:47	0:12	5,8
Бенз.пумпа	12:48	18:48	0:13	6,6
Расадник	12:49	18:49	0:14	7,3
Болница	12:51	18:51	0:16	8,3
СМЕДЕРЕВО АС	12:55	18:55	0:20	9,3

План линија градског и приградског превоза путника на територији града Смедерева

#### 4.9 Смедерво-Водањ центар

линија бр: 109	СМЕДЕРЕВО-ВОДАЊ ЦЕНТАР												СМЕР А			
	ознака поласка												време пут.	км		
	1В	2Н	3Н	4Н	5Н	6Н	7Н	8В	9В							
Станице (стајалишта)																
<b>СМЕДЕРЕВО АС</b>	<b>6:20</b>	<b>8:15</b>	<b>9:20</b>	<b>10:15</b>	<b>11:45</b>	<b>13:00</b>	<b>14:15</b>	<b>15:15</b>	<b>16:15</b>	<b>0:00</b>	<b>0,0</b>					
Сам.зграде	6:22	8:17	9:22	10:17	11:47	13:02	14:17	15:17	16:17	0:02	0,5					
Пошта	6:24	8:18	9:23	10:19	11:49	13:03	14:18	15:18	16:19	0:04	0,8					
Радио станица	6:25	8:19	9:24	10:20	11:50	13:04	14:19	15:19	16:20	0:05	1,0					
Болница	6:26	8:20	9:25	10:21	11:51	13:05	14:20	15:20	16:21	0:06	1,3					
Расадник	6:27	8:22	9:27	10:22	11:52	13:07	14:22	15:22	16:22	0:07	1,5					
Бенуинска пумпа	6:28	8:24	9:29	10:23	11:53	13:09	14:24	15:24	16:23	0:08	2,7					
Средње брдо	6:29	8:25	9:30	10:24	11:54	13:10	14:25	15:25	16:24	0:09	3,5					
Глишина кафана	6:30	8:26	9:31	10:25	11:55	13:11	14:26	15:26	16:25	0:10	4,5					
Ново Насеље	6:32	8:28	9:33	10:27	11:57	13:13	14:28	15:28	16:27	0:12	5,0					
Јасенак	6:34	8:30	9:35	10:29	11:59	13:15	14:30	15:30	16:29	0:14	6,0					
Старо село	6:35	8:31	9:36	10:30	12:00	13:16	14:31	15:31	16:30	0:15	6,5					
Петријево	6:36	8:33	9:38	10:31	12:01	13:18	14:33	15:33	16:31	0:16	7,0					
Водањ П.	6:39	8:34	9:39	10:34	12:04	13:19	14:34	15:34	16:34	0:19	8,5					
Водањ С.	6:41	8:35	9:40	10:36	12:06	13:20	14:35	15:35	16:36	0:21	11,0					
ВОДАЊ Ц.	6:42	8:37	9:42	10:37	12:07	13:22	14:37	15:37	16:37	0:22	11,4					

## План линија градског и приградског превоза путника на територији града Смедерева

линија бр: 109	СМЕДЕРЕВО-ВОДАЊ ЦЕНТАР											С/МЕР Б	
	Станице (стајалишта)	ознака поласка										време пут.	км
		1В	2Н	3Н	4Н	5Н	6Н	7Н	8В	9В			
<b>ВОДАЊ Ц.</b>	<b>5:50</b>	<b>6:50</b>	<b>8:50</b>	<b>9:50</b>	<b>11:15</b>	<b>12:20</b>	<b>13:50</b>	<b>14:50</b>	<b>15:50</b>	<b>0:00</b>	<b>0</b>		
Водањ С.	5:51	6:51	8:51	9:51	11:16	12:21	13:51	14:51	15:51	0:01	0,4		
Водањ П.	5:52	6:52	8:52	9:52	11:17	12:22	13:52	14:52	15:52	0:02	2,9		
Петријево	5:55	6:55	8:55	9:55	11:20	12:25	13:55	14:55	15:55	0:05	4,4		
Старо Село	5:58	6:58	8:58	9:58	11:21	12:26	13:56	14:56	15:56	0:06	4,9		
Јасенак	6:00	7:00	9:00	10:00	11:22	12:27	13:57	14:57	15:57	0:07	5,4		
Ново Насеље	6:02	7:02	9:02	10:02	11:24	12:29	13:59	14:59	15:59	0:09	6,4		
Глишина кафана	6:04	7:04	9:04	10:04	11:26	12:31	14:01	15:01	16:01	0:11	6,9		
Средње брдо	6:06	7:06	9:06	10:06	11:27	12:32	14:02	15:02	16:02	0:12	7,9		
Бензинска пумпа	6:08	7:08	9:08	10:08	11:28	12:33	14:03	15:03	16:03	0:13	8,7		
Расадник	6:10	7:10	9:10	10:10	11:29	12:34	14:04	15:04	16:04	0:14	9,9		
Болница	6:12	7:12	9:12	10:12	11:31	12:36	14:06	15:06	16:06	0:16	10,9		
СМЕДЕРЕВО АС	6:15	7:15	9:15	10:15	11:35	12:40	14:10	15:10	16:10	0:20	11,4		



*План линија градског и приградског превоза путника на територији града Смедерева***4.10 Смедерево-Петријево**

линија бр: 110	СМЕДЕРЕВО-ПЕТРИЈЕВО		СМЕР А	
	ознака поласка		време пут.	км
	1ВЂ	2ВЂ		
<b>СМЕДЕРЕВО АС</b>	<b>6:10</b>	<b>19:15</b>	0:00	0,0
Сам.зграде	6:12	19:17	0:02	0,7
Пошта	6:13	19:18	0:03	1,0
Радиостаница	6:14	19:19	0:04	1,5
Болница	6:15	19:20	0:05	1,8
Расадник	6:16	19:21	0:06	2,0
Бенз.пумпа	6:17	19:22	0:07	2,7
Сред.брдо	6:18	19:23	0:08	3,5
Глиш.кафана	6:19	19:24	0:09	4,5
Н.Насеље	6:21	19:26	0:11	5,0
Јасенак	6:23	19:28	0:13	6,0
Старо село	6:24	19:29	0:14	6,5
<b>ПЕТРИЈЕВО</b>	<b>6:25</b>	<b>19:30</b>	<b>0:15</b>	<b>7,0</b>

линија бр: 110	СМЕДЕРЕВО-ПЕТРИЈЕВО		СМЕР Б	
	ознака поласка		време пут.	км
	1ВЂ	2ВЂ		
<b>ПЕТРИЈЕВО</b>	<b>6:30</b>	<b>19:35</b>	0:00	0,0
Старо село	6:31	19:36	0:01	0,5
Јасенак	6:32	19:37	0:02	1,0
Н.Насеље	6:34	19:39	0:04	2,0
Глиш.кафана	6:37	19:42	0:07	2,5
Сред.брдо	6:38	19:43	0:08	3,5
Бенз.пумпа	6:39	19:44	0:09	4,3
Расадник	6:40	19:45	0:10	5,0
Болница	6:42	19:47	0:12	6,0
<b>СМЕДЕРЕВО АС</b>	<b>6:45</b>	<b>19:50</b>	<b>0:15</b>	<b>7,0</b>

План линија градског и приградског превоза путника на територији града Смедерева

#### 4.11 Смедерво-Мало Орашје-Равни Гај

линија бр: 111 Станице (стајалишта)	СМЕДЕРЕВО-МАЛО ОРАШЈЕ-РАВНИ ГАЈ										СМЕР А	
	1	2	3	4	5	6ВБ	7В	8В	9	10	време пут.	км
<b>СМЕДЕРЕВО АС</b>	5:30	6:20	8:00	10:30	12:30	13:15	14:40	17:30	19:15	20:30	0:00	0,0
Радиостаница	5:33	6:23	8:03	10:33	12:33	13:18	14:43	17:33	19:18	20:33	0:03	1,5
Болница	5:34	6:24	8:04	10:34	12:34	13:19	14:44	17:34	19:19	20:34	0:04	1,8
Расадник	5:35	6:25	8:05	10:35	12:35	13:20	14:45	17:35	19:20	20:35	0:05	2,0
Бен.пумпа	5:36	6:26	8:06	10:36	12:36	13:21	14:46	17:36	19:21	20:36	0:06	2,7
Ср.брдо	5:37	6:27	8:07	10:37	12:37	13:22	14:47	17:37	19:22	20:37	0:07	3,5
Гл.кафана	5:38	6:28	8:08	10:38	12:38	13:23	14:48	17:38	19:23	20:38	0:08	4,5
Н.Насеље	5:41	6:31	8:11	10:41	12:41	13:26	14:51	17:41	19:26	20:41	0:11	5,0
Јасенак	5:43	6:33	8:13	10:43	12:43	13:28	14:53	17:43	19:28	20:43	0:13	6,0
Ст.село	5:44	6:34	8:14	10:44	12:44	13:29	14:54	17:44	19:29	20:44	0:14	6,5
Петријево	5:45	6:35	8:15	10:45	12:45	13:30	14:55	17:45	19:30	20:45	0:15	7,0
Волањ п.	5:48	6:38	8:18	10:48	12:48	13:33	14:58	17:48	19:33	20:48	0:18	8,5
Волањ с.	5:50	6:40	8:20	10:50	12:50	13:35	15:00	17:50	19:35	20:50	0:20	9,3
Волањ гр.	5:51	6:41	8:21	10:51	12:51	13:36	15:01	17:51	19:36	20:51	0:21	11,0
Сува чесма	5:53	6:43	8:23	10:53	12:53	13:38	15:03	17:53	19:38	20:53	0:23	12,5
Живковац	5:57	6:47	8:27	10:57	12:57	13:42	15:07	17:57	19:42	20:57	0:27	14,5
Ауто пут	5:59	6:49	8:29	10:59	12:59	13:44	15:09	17:59	19:44	20:59	0:29	15,5
Мало Орашје I	6:03	6:53	8:33	11:03	13:03	13:48	15:13	18:03	19:48	21:03	0:33	17,5
Мало Орашје Ц.	6:05	6:55	8:35	11:05	13:05	13:50	15:15	18:05	19:50	21:05	0:35	18,0
РАВНИ ГАЈ	6:08	6:58	8:38	11:08	13:08	13:53	15:18	18:08	19:53	21:08	0:38	20,0

План линија градског и приградског превоза путника на територији града Смедерева

линија бр: 111 Станице (стајалишта)	СМЕДЕРЕВО-МАЛО ОРАШЈЕ-РАВНИ ГАЈ														СМЕР Б	
	ознака поласка														време пут.	км
	1	2	3	4	5	6	7ВБ	8В	9В	10	11					
<b>РАВНИ ГАЈ</b>	5:00	6:10	7:00	8:50	11:20	13:10	14:00	15:20	18:10	19:55	21:10	0:00	0,0			
Мало Орашје Ц.	5:03	6:13	7:03	8:53	11:23	13:13	14:03	15:23	18:13	19:58	21:13	0:03	2,0			
Мало Орашје I	5:05	6:15	7:05	8:55	11:25	13:15	14:05	15:25	18:15	20:00	21:15	0:05	2,5			
Ауто пут	5:09	6:19	7:09	8:59	11:29	13:19	14:09	15:29	18:19	20:04	21:19	0:09	4,5			
Живковац	5:11	6:21	7:11	9:01	11:31	13:21	14:11	15:31	18:21	20:06	21:21	0:11	5,5			
Сува чесма	5:15	6:25	7:15	9:05	11:35	13:25	14:15	15:35	18:25	20:10	21:25	0:15	7,5			
Водањ гр.	5:17	6:27	7:17	9:07	11:37	13:27	14:17	15:37	18:27	20:12	21:27	0:17	9,0			
Водањ с.	5:18	6:28	7:18	9:08	11:38	13:28	14:18	15:38	18:28	20:13	21:28	0:18	10,7			
Водањ п.	5:20	6:30	7:20	9:10	11:40	13:30	14:20	15:40	18:30	20:15	21:30	0:20	11,5			
Петријево	5:23	6:33	7:23	9:13	11:43	13:33	14:23	15:43	18:33	20:18	21:33	0:23	13,0			
Ст.село	5:24	6:34	7:24	9:14	11:44	13:34	14:24	15:44	18:34	20:19	21:34	0:24	13,5			
Јасенак	5:25	6:35	7:25	9:15	11:45	13:35	14:25	15:45	18:35	20:20	21:35	0:25	14,0			
Н.Насеље	5:27	6:37	7:27	9:17	11:47	13:37	14:27	15:47	18:37	20:22	21:37	0:27	15,0			
Гл.кафана	5:30	6:40	7:30	9:20	11:50	13:40	14:30	15:50	18:40	20:25	21:40	0:30	15,5			
Ср.брдо	5:31	6:42	7:32	9:22	11:52	13:42	14:31	15:52	18:42	20:26	21:42	0:31	16,5			
Бен.пумпа	5:32	6:43	7:33	9:23	11:53	13:43	14:32	15:53	18:43	20:27	21:43	0:32	17,3			
Расадник	5:33	6:44	7:34	9:24	11:54	13:44	14:33	15:54	18:44	20:28	21:44	0:33	18,0			
Болница	5:35	6:46	7:36	9:26	11:56	13:46	14:35	15:56	18:46	20:30	21:46	0:35	19,0			
СМЕДЕРЕВО АС	5:38	6:48	7:38	9:28	11:58	13:48	14:38	15:58	18:48	20:33	21:48	0:38	20,0			

*План линија градског и приградског превоза путника на територији града Смедерева***4.12 Смедерево-Ландол**

линија бр: 112	СМЕДЕРЕВО - ЛАНДОЛ				СМЕР А	
	ознака поласка				време пут.	км
	1	2	3	4		
<b>СМЕДЕРЕВО АС</b>	<b>9:00</b>	<b>12:30</b>	<b>15:40</b>	<b>18:15</b>	0:00	0
Задужбина	9:03	12:33	15:43	18:18	0:03	1,0
Ладна вода	9:05	12:35	15:45	18:20	0:05	1,5
Римски бунар	9:06	12:36	15:46	18:21	0:06	2,0
Анђинац	9:10	12:40	15:50	18:25	0:10	3,0
Виногради	9:13	12:43	15:52	18:28	0:11	4,0
Барутана	9:12	12:42	15:52	18:27	0:12	5,0
"4.Јули"	9:13	12:43	15:53	18:28	0:13	5,5
Микинац	9:14	12:44	15:54	18:29	0:14	6,0
Шумице	9:16	12:46	15:56	18:31	0:16	6,5
Ландолски пут	9:17	12:47	15:57	18:32	0:17	7,0
Ландол дом	9:19	12:49	15:59	18:34	0:19	7,5
<b>Л А Н Д О Л</b>	<b>9:21</b>	<b>12:51</b>	<b>16:01</b>	<b>18:36</b>	<b>0:21</b>	<b>8,0</b>

линија бр: 112	СМЕДЕРЕВО - ЛАНДОЛ					СМЕР Б	
	ознака поласка					време пут.	км
	1	2	3В	4В	5		
<b>ЛАНДОЛ</b>	<b>6:20</b>	<b>9:25</b>	<b>13:05</b>	<b>16:05</b>	<b>18:40</b>	0:00	0,0
Ландол дом	6:22	9:27	13:07	16:07	18:42	0:02	0,5
Ландолски пут	6:24	9:29	13:09	16:09	18:44	0:04	1,0
Шумице	6:25	9:30	13:10	16:10	18:45	0:05	1,5
Микинац	6:27	9:32	13:12	16:12	18:47	0:07	2,0
"4.Јули"	6:28	9:33	13:13	16:13	18:48	0:08	2,5
Барутана	6:29	9:34	13:14	16:14	18:49	0:09	3,0
Виногради	6:30	9:35	13:15	16:15	18:50	0:10	4,0
Анђинац	6:31	9:36	13:16	16:16	18:51	0:11	5,0
Римски бунар	6:35	9:40	13:20	16:20	18:55	0:15	6,0
Задужбина	6:38	9:43	13:23	16:23	18:58	0:18	7,0
<b>СМЕДЕРЕВО АС</b>	<b>6:41</b>	<b>9:46</b>	<b>13:26</b>	<b>16:26</b>	<b>19:01</b>	<b>0:21</b>	<b>8,0</b>

*План линија градског и приградског превоза путника на територији града Смедерева***4.13 Смедерево-Ландол-Биновац**

линија бр: 113	СМЕДЕРЕВО-ЛАНДОЛ-БИНОВАЦ						СМЕР А	
	Станице (стајалишта)	ознаке поласка						време пут.
1Р		2	3	4В	5В	6		
<b>СМЕДЕРЕВО АС</b>	<b>5:45</b>	<b>10:00</b>	<b>12:30</b>	<b>14:35</b>	<b>19:10</b>	<b>20:15</b>	0:00	0
Задужбина	5:48	10:03	12:33	14:38	19:13	20:18	0:03	1,0
Ладна вода	5:50	10:05	12:35	14:40	19:15	20:20	0:05	1,5
Царина	5:51	10:06	12:36	14:41	19:16	20:21	0:06	2,0
Анђинац	5:55	10:10	12:40	14:45	19:20	20:25	0:10	3,0
Виногради	5:56	10:11	12:41	14:36	19:21	20:26	0:11	4,0
Барутана	5:57	10:12	12:42	14:47	19:22	20:27	0:12	5,0
"4.Јули"	5:58	10:13	12:43	14:48	19:23	20:28	0:13	5,5
Микинац	5:59	10:14	12:44	14:49	19:24	20:29	0:14	6,0
Шумице	6:01	10:16	12:46	14:51	19:26	20:31	0:16	6,5
Ланд.пут	6:02	10:17	12:47	14:52	19:27	20:32	0:17	7,0
Ландол дом	6:04	10:19	12:49	14:54	19:29	20:34	0:19	7,5
Ландол	6:06	10:21	12:51	14:56	19:31	20:36	0:21	8,0
Колари	6:09	10:24	12:54	14:59	19:34	20:39	0:24	10,5
Подрум	6:11	10:26	12:56	15:01	19:36	20:41	0:26	11,0
Надвожњак	6:13	10:28	12:58	15:03	19:38	20:43	0:28	11,2
Бекићи	6:15	10:30	13:00	15:05	19:40	20:45	0:30	12,5
Биновац	6:17	10:32	13:02	15:07	19:42	20:47	0:32	13,0
Биновац окр.	6:18	10:33	13:03	15:08	19:43	20:48	0:33	13,5
<b>ДРАЈИНАЦ</b>	<b>6:20</b>	<b>10:35</b>	<b>13:05</b>	<b>15:10</b>	<b>19:45</b>	<b>20:50</b>	<b>0:35</b>	<b>14,0</b>

*План линија градског и приградског превоза путника на територији града Смедерева*

линија бр: 113	СМЕДЕРЕВО-ЛАНДОЛ-БИНОВАЦ					СМЕР Б	
	Станице (стајалишта)	ознака поласка					време пут.
1		2P	3	4	5B		
<b>ДРАЈИНАЦ</b>	<b>4:50</b>	<b>6:20</b>	<b>10:40</b>	<b>13:05</b>	<b>15:15</b>	0:00	0,0
Биновац окр.	4:52	6:22	10:42	13:07	15:17	0:02	0,5
Биновац	4:53	6:23	10:43	13:08	15:18	0:03	1,0
Бекићи	4:55	6:25	10:45	13:10	15:20	0:05	1,5
Надвожњак	4:57	6:27	10:47	13:12	15:22	0:07	2,8
Голрум	4:59	6:29	10:49	13:14	15:24	0:09	3,0
Колари	5:01	6:31	10:51	13:16	15:26	0:11	3,5
Ландол	5:04	6:34	10:54	13:19	15:29	0:14	6,0
Ландол дом	5:06	6:36	10:56	13:21	15:31	0:16	6,5
Ланд.пут	5:08	6:38	10:58	13:23	15:33	0:18	7,0
Шумице	5:09	6:39	10:59	13:24	15:34	0:19	7,5
Микинац	5:11	6:41	11:01	13:26	15:36	0:21	8,0
"4.Јули"	5:12	6:42	11:02	13:27	15:37	0:22	8,5
Барутана	5:13	6:43	11:03	13:28	15:38	0:23	9,0
Виногради	5:14	6:44	11:04	13:29	15:39	0:24	10,0
Анђинац	5:15	6:45	11:05	13:30	15:40	0:25	11,0
Царина	5:19	6:49	11:09	13:34	15:44	0:29	12,0
Задужбина	5:22	6:52	11:12	13:37	15:47	0:32	13,0
СМЕДЕРЕВО АС	5:25	6:55	11:15	13:40	15:50	0:35	14,0

*План линија градског и приградског превоза путника на територији града Смедерева***4.14 Смедерево-Биновац**

линија бр: 114	СМЕДЕРЕВО - БИНОВАЦ			СМЕР А	
	ознака поласка			време пут.	км
Станице (стајалишта)	1ВЂ	2ВЂ	3В		
<b>СМЕДЕРЕВО АС</b>	<b>6:55</b>	<b>11:30</b>	<b>12:30</b>	0:00	0,0
Задужбина	6:58	11:33	12:33	0:03	1,0
Ладна вода	7:00	11:35	12:35	0:05	1,5
Царина	7:01	11:36	12:36	0:06	2,0
Анђинац	7:05	11:40	12:40	0:10	3,0
Виногради	7:08	11:41	12:43	0:11	4,0
Барутана	7:07	11:42	12:42	0:12	5,0
"4.Јули"	7:08	11:43	12:43	0:13	5,5
Микинац	7:09	11:44	12:44	0:14	6,0
Шумице	7:11	11:46	12:46	0:16	6,5
Ланд.пут	7:12	11:47	12:47	0:17	7,0
Ланд.пут II	7:13	11:48	12:48	0:18	7,5
Парлози I	7:14	11:49	12:49	0:19	8,0
Парлози II	7:15	11:50	12:50	0:20	9,3
Колари	7:16	11:51	12:51	0:21	10,0
Подрум	7:16	11:51	12:51	0:21	11,0
Надвожњак	7:18	11:53	12:53	0:23	11,2
Бекићи	7:20	11:55	12:55	0:25	12,5
Биновац	7:22	11:57	12:57	0:27	13,0
Биновац окр.	7:24	11:59	12:59	0:29	13,5
<b>ДРАИНАЦ</b>	<b>7:25</b>	<b>12:00</b>	<b>13:00</b>	<b>0:30</b>	<b>14,0</b>

*План линија градског и приградског превоза путника на територији града Смедерева*

линија бр: 114	СМЕДЕРЕВО - БИНОВАЦ			СМЕР Б	
	ознака поласка			време пут.	км
Станице (стајалишта)	1ВЂ	2ВЂ	3В		
<b>ДРАИНАЦ</b>	<b>7:30</b>	<b>12:00</b>	<b>19:45</b>	0:00	0,0
Биновац окр.	7:31	12:01	19:46	0:01	0,5
Биновац	7:33	12:03	19:48	0:03	1,0
Бекићи	7:34	12:04	19:49	0:04	1,5
Надвожњак	7:35	12:05	19:50	0:05	2,8
Подрум	7:36	12:06	19:51	0:06	3,0
Колари	7:38	12:08	19:53	0:08	4,0
Парлози II	7:39	12:09	19:54	0:09	4,7
Парлози I	7:40	12:10	19:55	0:10	6,0
Ланд.пут II	7:41	12:11	19:56	0:11	6,5
Ланд.пут	7:43	12:13	19:58	0:13	7,0
Шумице	7:44	12:14	19:59	0:14	7,5
Микинац	7:46	12:16	20:01	0:16	8,0
"4.Јули"	7:47	12:17	20:02	0:17	8,5
Барутана	7:48	12:18	20:03	0:18	9,0
Виогради	7:47	12:19	20:02	0:19	10,0
Анђинац	7:50	12:20	20:05	0:20	11,0
Царина	7:54	12:24	20:09	0:24	12,0
Задужбина	7:57	12:27	20:12	0:27	13,0
СМЕДЕРЕВО АС	8:00	12:30	20:15	0:30	14,0



*План линија градског и приградског превоза путника на територији града Смедерева***4.15 Смедерево-Друговац**

линија бр: 115	СМЕДЕРЕВО - ДРУГОВАЦ	СМЕР А	
		време пут.	км
Станице (стајалишта)	ознака поласка		
	1В		
<b>СМЕДЕРЕВО АС</b>	<b>10:00</b>	0:00	0,0
Задужбина	10:03	0:03	1,0
Ладна вода	10:05	0:05	1,5
Царина	10:06	0:06	2,0
Анђинац	10:10	0:10	3,0
Виногради	10:13	0:11	4,0
Барутана	10:12	0:12	5,0
"4.Јули"	10:13	0:13	5,5
Микинац	10:14	0:14	6,0
Шумице	10:16	0:16	6,5
Ланд.пут	10:17	0:17	7,0
Ланд.пут II	10:18	0:18	7,5
Парлози I	10:19	0:19	8,0
Парлози II	10:20	0:20	9,3
Колари	10:21	0:21	10,0
Подрум	10:23	0:23	10,5
Надвожњак	10:25	0:25	11,0
Суводол "Р"	10:30	0:30	14,0
Суводол Ц.	10:36	0:36	15,0
Суводол II	10:39	0:39	16,0
Економија	10:41	0:41	17,0
Споменик	10:42	0:42	17,5
<b>ДРУГОВАЦ</b>	<b>10:44</b>	<b>0:44</b>	<b>18,0</b>

*План линија градског и приградског превоза путника на територији града Смедерева*

линија бр: 115	СМЕДЕРЕВО - ДРУГОВАЦ	СМЕР Б	
		време пут.	км
Станице (стајалишта)	ознака поласка		
	1В		
<b>ДРУГОВАЦ</b>	<b>10:45</b>	0:00	0,0
Споменик	10:47	0:02	0,5
Економија	10:48	0:03	1,0
Суводол П	10:50	0:05	2,0
Суводол Ц.	10:53	0:08	3,0
Суводол "Р"	10:59	0:14	4,0
Надвожњак	11:04	0:19	7,0
Подрум	11:06	0:21	7,5
Колари	11:07	0:22	8,0
Парлози II	11:08	0:23	8,7
Парлози I	11:09	0:24	10,0
Ланд.пут II	11:10	0:25	10,5
Ланд.пут	11:12	0:27	11,0
Шумице	11:13	0:28	11,5
Микинац	11:15	0:30	12,0
"4.Јули"	11:16	0:31	12,5
Барутана	11:17	0:32	13,0
Виногради	11:18	0:33	14,0
Алџинац	11:19	0:34	15,0
Царина	11:23	0:38	16,0
Залужбина	11:26	0:41	17,0
СМЕДЕРЕВО АС	11:29	0:44	18,0

*План линија градског и приградског превоза путника на територији града Смедерева***4.16 Смедерево-Карађорђева-Друговац**

линија бр: 116	СМЕДЕРЕВО-КАРАЂОРЂЕВА-ДРУГОВАЦ							СМЕР А	
	ознака поласка							време пут.	км
	1Н	2В	3В	4В	5В	6В	7В		
<b>СМЕДЕРЕВО АС</b>	<b>7:30</b>	<b>9:15</b>	<b>10:30</b>	<b>11:45</b>	<b>14:10</b>	<b>15:15</b>	<b>16:50</b>	0:00	0,0
Сам.зграде	7:32	9:17	10:32	11:47	14:12	15:17	16:52	0:02	0,4
Пошта	7:34	9:19	10:34	11:49	14:14	15:19	16:54	0:04	0,7
Задужбина	7:36	9:21	10:36	11:51	14:16	15:21	16:56	0:06	1,0
Римски бунар	7:39	9:24	10:39	11:54	14:19	15:24	16:59	0:09	2,0
Анђинац	7:42	9:27	10:42	11:57	14:22	15:27	17:02	0:12	3,0
Барутана	7:44	9:29	10:44	11:59	14:24	15:29	17:04	0:14	5,0
Свети Сава	7:45	9:30	10:45	12:00	14:25	15:30	17:05	0:15	5,5
Микинац	7:46	9:31	10:46	12:01	14:26	15:31	17:06	0:16	6,0
Шумице	7:47	9:32	10:47	12:02	14:27	15:32	17:07	0:17	6,5
Ландолски пут	7:48	9:33	10:48	12:03	14:28	15:33	17:08	0:18	7,0
Ландолски пут 2	7:49	9:34	10:49	12:04	14:29	15:34	17:09	0:19	7,5
Парлози I	7:50	9:35	10:50	12:05	14:30	15:35	17:10	0:20	8,0
Парлози II	7:52	9:37	10:52	12:07	14:32	15:37	17:12	0:22	9,3
Колари	7:53	9:35	10:53	12:08	14:33	15:38	17:13	0:23	10,0
Подрум	7:54	9:39	10:54	12:09	14:34	15:39	17:14	0:24	10,5
Надвожњак	7:57	9:42	10:57	12:12	14:37	15:42	17:17	0:27	11,0
Суводол Р	8:00	9:45	11:00	12:15	14:40	15:45	17:20	0:30	14,0
Суводол Ц	8:01	9:46	11:01	12:16	14:41	15:46	17:21	0:31	15,0
Суводол 2	8:02	9:47	11:02	12:17	14:42	15:47	17:22	0:32	16,0
Економија	8:03	9:48	11:03	12:18	14:43	15:48	17:23	0:33	17,0
Споменик	8:04	9:49	11:04	12:19	14:44	15:49	17:24	0:34	17,5
<b>ДРУГОВАЦ</b>	<b>8:06</b>	<b>9:51</b>	<b>11:06</b>	<b>12:21</b>	<b>14:46</b>	<b>15:51</b>	<b>17:26</b>	0:36	18,0

*План линија градског и приградског превоза путника на територији града Смедерева*

линија бр: 116	СМЕДЕРЕВО-КАРАЂОРЂЕВА-ДРУГОВАЦ									СМЕР Б	
	ознака поласка									време пут.	км
Станице (стајалишта)	1PH	2B	3H	4B	5B	6B	7B	8B	9B		
<b>ДРУГОВАЦ</b>	<b>5:50</b>	<b>6:50</b>	<b>8:10</b>	<b>10:00</b>	<b>11:20</b>	<b>12:30</b>	<b>14:45</b>	<b>16:05</b>	<b>17:45</b>	0:00	0,0
Споменик	5:51	6:51	8:11	10:01	11:21	12:31	14:46	16:06	17:46	0:01	5,0
Економија	5:52	6:52	8:12	10:02	11:22	12:32	14:47	16:07	17:47	0:02	1,0
Суводол 2	5:53	6:53	8:13	10:03	11:23	12:33	14:48	16:08	17:48	0:03	2,0
Суводол Ц	5:54	6:54	8:14	10:04	11:24	12:34	14:49	16:09	17:49	0:04	3,0
Суводол Р	5:57	6:57	8:17	10:07	11:27	12:37	14:52	16:12	17:52	0:07	4,0
Надвожњак	6:00	7:00	8:20	10:10	11:30	12:40	14:55	16:15	17:55	0:10	7,0
Подрум	6:01	7:01	8:21	10:11	11:31	12:41	14:56	16:16	17:56	0:11	7,5
Колари	6:02	7:02	8:22	10:12	11:32	12:42	14:57	16:17	17:57	0:12	8,0
Парлози II	6:04	7:04	8:24	10:14	11:34	12:44	14:59	16:19	17:59	0:14	8,7
Парлози I	6:06	7:06	8:26	10:16	11:36	12:46	15:01	16:21	18:01	0:16	10,0
Ландолски пут 2	6:07	7:07	8:27	10:17	11:37	12:47	15:02	16:22	18:02	0:17	10,5
Ландолски пут	6:08	7:08	8:28	10:18	11:38	12:48	15:03	16:23	18:03	0:18	11,0
Шумице	6:09	7:09	8:29	10:19	11:39	12:49	15:04	16:24	18:04	0:19	11,5
Микинац	6:10	7:10	8:30	10:20	11:40	12:50	15:05	16:25	18:05	0:20	12,0
Свети Сава	6:11	7:11	8:31	10:21	11:41	12:51	15:06	16:26	18:06	0:21	12,5
Барутана	6:12	7:12	8:32	10:22	11:42	12:52	15:07	16:27	18:07	0:22	13,0
Анђинац	6:15	7:15	8:35	10:25	11:45	12:55	15:10	16:30	18:10	0:25	15,0
Римски бунар	6:18	7:18	<del>8:38</del>	<del>10:28</del>	<del>11:48</del>	<del>12:58</del>	15:13	16:33	18:13	0:28	16,0
Задужбина	6:20	7:20	8:40	10:30	11:50	13:00	15:15	16:35	18:15	0:30	17,0
СМЕДЕРЕВО АС	6:22	7:22	8:42	10:32	11:52	13:02	15:17	16:37	18:17	0:32	18,0

## План линија градског и приградског превоза путника на територији града Смедерева

## 4.17 Смедерево-Бадљевица

линија бр: 117	СМЕДЕРЕВО-БАДЉЕВИЦА									СМЕР А	
	ознака поласка									време пут.	КМ
Станице (стајалишта)	1	2	3	4В	5	6	7	8	9		
<b>СМЕДЕРЕВО АС</b>	<b>6:10</b>	<b>10:45</b>	<b>12:30</b>	<b>13:30</b>	<b>14:40</b>	<b>15:45</b>	<b>17:15</b>	<b>19:15</b>	<b>20:15</b>	0:00	0
Задужбина	6:13	10:48	12:33	13:33	14:43	15:48	17:18	19:18	20:18	0:03	1,0
Ладна вода	6:15	10:50	12:35	13:35	14:45	15:50	17:20	19:20	20:20	0:05	1,5
Царина	6:16	10:51	12:36	13:36	14:46	15:51	17:21	19:21	20:21	0:06	2,0
Анђинац	6:20	10:55	12:40	13:40	14:50	15:55	17:25	19:25	20:25	0:10	3,0
Виногради	6:21	10:56	12:41	13:41	14:51	15:56	17:26	19:26	20:26	0:11	4,0
Барутана	6:22	10:57	12:42	13:42	14:52	15:57	17:27	19:27	20:27	0:12	5,0
"4.Јули"	6:23	10:58	12:43	13:43	14:53	15:58	17:28	19:28	20:28	0:13	5,5
Микинац	6:24	10:59	12:44	13:44	14:54	15:59	17:29	19:29	20:29	0:14	6,0
Шумице	6:26	11:01	12:46	13:46	14:56	16:01	17:31	19:31	20:31	0:16	6,5
Ланд.пут	6:27	11:02	12:47	13:47	14:57	16:02	17:32	19:32	20:32	0:17	7,0
Ланд.пут II	6:28	11:03	12:48	13:48	14:58	16:03	17:33	19:33	20:33	0:18	7,5
Парлози I	6:29	11:04	12:49	13:49	14:59	16:04	17:34	19:34	20:34	0:19	8,0
Парлози II	6:30	11:05	12:50	13:50	15:00	16:05	17:35	19:35	20:35	0:20	9,3
Колари	6:31	11:06	12:51	13:51	15:01	16:06	17:36	19:36	20:36	0:21	10,0
Подрум	6:33	11:08	12:53	13:53	15:03	16:08	17:38	19:38	20:38	0:23	11,0
Надвожњак	6:35	11:10	12:55	13:55	15:05	16:10	17:40	19:40	20:40	0:25	11,2
Суводол раскр.	6:40	11:15	13:00	14:00	15:10	16:15	17:45	19:45	20:45	0:30	14,0
Суводол центар	6:46	11:21	13:06	14:06	15:16	16:21	17:51	19:51	20:51	0:36	15,0
Суводол дуд	6:49	11:24	13:09	14:09	15:19	16:24	17:54	19:54	20:54	0:39	16,0
Економија	6:51	11:26	13:11	14:11	15:21	16:26	17:56	19:56	20:56	0:41	17,0
Споменик	6:52	11:27	13:12	14:12	15:22	16:27	17:57	19:57	20:57	0:42	18,0
Друговац центар	6:54	11:29		14:14	15:24	16:29	17:59	19:59	-	0:44	18,5
Дудула	6:56	11:31	13:16	14:16	15:26	16:31	18:01	20:01	21:01	0:46	19,5
Коса	6:57	11:32	13:17	14:17	15:27	16:32	18:02	20:02	21:02	0:47	21,0
Гробље	6:58	11:33	13:18	14:18	15:28	16:33	18:03	20:03	21:03	0:48	22,0
<b>БАДЉЕВИЦА</b>	<b>7:00</b>	<b>11:35</b>	<b>13:20</b>	<b>14:20</b>	<b>15:30</b>	<b>16:35</b>	<b>18:05</b>	<b>20:05</b>	<b>21:05</b>	<b>0:50</b>	<b>23,0</b>

## План линија градског и приградског превоза путника на територији града Смедерева

линија бр: 117	СМЕДЕРЕВО-БАДЉЕВИЦА											СМЕР Б	
	Станице (стајалишта)	ознака поласка										време пут.	км
1		2В	3	4	5	6	7В	8	9	10	11		
БАДЉЕВИЦА	4:45	5:50	7:00	8:10	11:40	13:15	14:20	15:30	16:35	18:10	21:05	0:00	0,0
Гробље	4:47	5:52	7:02	8:12	11:42	13:17	14:22	15:32	16:37	18:12	21:07	0:02	1,0
Коса	4:48	5:53	7:03	8:13	11:43	13:18	14:23	15:33	16:38	18:13	21:08	0:03	2,0
Дудула	4:49	5:54	7:04	8:14	11:44	13:19	14:24	15:34	16:39	18:14	21:09	0:04	3,5
Друговац центар	-	5:56	7:06	8:16	11:46	-	14:26	15:36	16:41	18:16	-	0:06	4,5
Споменик	4:53	5:58	7:08	8:18	11:48	13:23	14:28	15:38	16:43	18:18	21:13	0:08	5,0
Економија	4:54	5:59	7:09	8:19	11:49	13:24	14:29	15:39	16:44	18:19	21:14	0:09	6,0
Суводол дуд	4:56	6:01	7:11	8:21	11:51	13:26	14:31	15:41	16:46	18:21	21:16	0:11	7,0
Суводол центар	4:59	6:04	7:14	8:24	11:54	13:29	14:34	15:44	16:49	18:24	21:19	0:14	8,0
Суводол раскр.	5:05	6:10	7:20	8:30	12:00	13:35	14:40	15:50	16:55	18:30	21:25	0:20	9,0
Надвожњак	5:10	6:15	7:25	8:35	12:05	13:40	14:45	15:55	17:00	18:35	21:30	0:25	11,8
Подрум	5:12	6:17	7:27	8:37	12:07	13:42	14:47	15:57	17:02	18:37	21:32	0:27	12,0
Колари	5:13	6:18	7:28	8:38	12:08	13:43	14:48	15:58	17:03	18:38	21:33	0:28	13,0
Парлози II	5:14	6:19	7:29	8:39	12:09	13:44	14:49	15:59	17:04	18:39	21:34	0:29	13,5
Парлози I	5:15	6:20	7:30	8:40	12:10	13:45	14:50	16:00	17:05	18:40	21:35	0:30	14,8
Ланд.пут II	5:16	6:21	7:31	8:41	12:11	13:46	14:51	16:01	17:06	18:41	21:36	0:31	15,5
Ланд.пут	5:18	6:23	7:33	8:43	12:13	13:48	14:53	16:03	17:08	18:43	21:38	0:33	16,0
Шумице	5:19	6:24	7:34	8:44	12:14	13:49	14:54	16:04	17:09	18:44	21:39	0:34	16,5
Микинац	5:21	6:26	7:36	8:46	12:16	13:51	14:56	16:06	17:11	18:46	21:41	0:36	17,0
"4.Јули"	5:22	6:27	7:37	8:47	12:17	13:52	14:57	16:07	17:12	18:47	21:42	0:37	17,5
Барутана	5:23	6:28	7:38	8:48	12:18	13:53	14:58	16:08	17:13	18:48	21:43	0:38	18,0
Виногради	5:24	6:29	7:39	8:49	12:19	13:54	14:59	16:09	17:14	18:49	21:44	0:39	19,0
Анђичац	5:25	6:30	7:40	8:50	12:20	13:55	15:00	16:10	17:15	18:50	21:45	0:40	20,0
Царина	5:29	6:34	7:44	8:54	12:24	13:59	15:04	16:14	17:19	18:54	21:49	0:44	21,0
Ладна вода	5:30	6:35	7:45	8:55	12:25	14:00	15:05	16:15	17:20	18:55	21:50	0:45	21,5
Задужбина	5:32	6:37	7:47	8:57	12:27	14:02	15:07	16:17	17:22	18:57	21:52	0:47	22,0
СМЕДЕРЕВО АС	5:35	6:40	7:50	9:00	12:30	14:05	15:10	16:20	17:25	19:00	21:55	0:50	23,0

*План линија градског и приградског превоза путника на територији града Смедерева***4.18 Смедерево-Ландол-Бадљевица**

линија бр: 118	СМЕДЕРЕВО-ЛАНДОЛ-БАДЉЕВИЦА	СМЕР А	
Станице (стајалишта)	ознака поласка	време пут.	км
	1		
<b>СМЕДЕРЕВО АС</b>	<b>7:15</b>	0:00	0,0
Задужбина	7:18	0:03	1,0
Ладна вода	7:20	0:05	1,5
Царина	7:21	0:06	2,0
Анђинац	7:25	0:10	3,0
Виногради	7:26	0:11	4,0
Баругана	7:27	0:12	5,0
"4.Јули"	7:28	0:13	5,5
Микинац	7:29	0:14	6,0
Шумице	7:31	0:16	6,5
Ланд.пут	7:32	0:17	7,0
Ландол дом	7:34	0:19	7,5
Ландол	7:36	0:21	8,0
Колари	7:39	0:24	10,5
Подрум	7:41	0:26	11,5
Надвожњак	7:43	0:28	11,7
Суводол раскр.	7:48	0:33	14,5
Суводол центар	7:50	0:35	15,5
Суводол дуд	7:53	0:38	16,5
Економија	7:55	0:40	17,5
Споменик	7:57	0:42	18,5
Друговац центар	7:59	0:44	19,5
Дудула	8:01	0:46	20,5
Коса	8:05	0:50	21,5
Гробље	8:07	0:52	22,5
<b>БАДЉЕВИЦА</b>	<b>8:12</b>	<b>0:57</b>	<b>23,5</b>

План линија градског и приградског превоза путника на територији града Смедерева

линија бр: 118	СМЕДЕРЕВО-ЛАНДОЛ-БАДЉЕВИЦА	СМЕР Б	
		време пут.	км
Станице (стајалишта)	ознака поласка		
	1		
<b>БАДЉЕВИЦА</b>	<b>20:10</b>	0:00	0,0
Гробље	20:15	0:05	1,0
Коса	20:17	0:07	2,0
Дудула	20:21	0:11	3,0
Друговац центар	20:23	0:13	4,0
Споменик	20:25	0:15	5,0
Економија	20:27	0:17	6,0
Суводол дуд	20:29	0:19	7,0
Суводол центар	20:32	0:22	8,0
Суводол раскр.	20:34	0:24	9,0
Надвожњак	20:39	0:29	11,8
Подрум	20:41	0:31	12,0
Колари	20:43	0:33	13,0
Ландол	20:46	0:36	15,5
Ландол дом	20:48	0:38	16,0
Ланд.пут	20:50	0:40	16,5
Шумице	20:51	0:41	17,0
Микинац	20:53	0:43	17,5
"4.Јули"	20:54	0:44	18,0
Барутана	20:55	0:45	18,5
Виногради	20:56	0:46	19,5
Анђинац	20:57	0:47	20,5
Царипа	21:01	0:51	21,5
Задужбина	21:04	0:54	22,5
СМЕДЕРЕВО	21:07	0:57	23,5



*План линија градског и приградског превоза путника на територији града Смедерева***4.19 Смедерево-Биновац-Луњевац**

линија бр: 119	СМЕДЕРЕВО-БИНОВАЦ-ЛУЊЕВЦ		СМЕР А	
	ознака поласка		време пут.	км
	1			
<b>СМЕДЕРЕВО АС</b>	<b>15:40</b>		0:00	0,0
Задужбина	15:43		0:03	1,0
Ладна вода	15:45		0:05	1,5
Царина	15:46		0:06	2,0
Анђинац	15:50		0:10	3,0
Виогради	15:51		0:11	4,0
Барутана	15:52		0:12	5,0
"4.Јули"	15:53		0:13	5,5
Микинац	15:54		0:14	6,0
Шумице	15:56		0:16	6,5
Ланд.пут	15:57		0:17	7,0
Ланд.пут II	15:58		0:18	7,5
Парлози I	15:59		0:19	8,0
Парлози II	16:00		0:20	9,3
Колари	16:01		0:21	10,0
Подрум	16:03		0:23	11,0
Надвожњак	16:05		0:25	11,2
Бекићи	16:07		0:27	12,5
Биновац	16:09		0:29	13,0
Биновац окр.	16:11		0:31	13,5
Драјинац	16:13		0:33	14,0
Биновац окр.	16:15		0:35	14,5
Биновац	16:19		0:39	14,0
Бекићи	16:20		0:40	14,5
Надвожњак	16:22		0:42	15,8
Суводол раскр.	16:24		0:44	18,6
Фарма	16:25		0:45	19,1
Луњевац спом.	16:26		0:46	19,6
Луњевац I	16:28		0:48	20,6
Луњевац центар	16:30		0:50	21,6
ЛУЊЕВАЦ ОКР.	16:33		0:53	22,6

*План линија градског и приградског превоза путника на територији града Смедерева*

линија бр: 119	СМЕДЕРЕВО-БИНОВАЦ-ЛУЊЕВЦ	СМЕР Б	
		време пут.	км
Станице (стајалишта)	ознака поласка		
	1В		
<b>ЛУЊЕВАЦ ОКР.</b>	<b>6:00</b>	0:00	0,0
Луњевац центар	6:03	0:03	1,0
Луњевац I	6:05	0:05	2,0
Луњевац спом.	6:07	0:07	3,0
Фарма	6:08	0:08	3,5
Суводол раскр.	6:09	0:09	4,0
Надвожњак	6:11	0:11	6,8
Бекићи	6:13	0:13	8,1
Биновац	6:14	0:14	8,6
Биновац окр.	6:18	0:18	8,1
Драјинац	6:20	0:20	8,6
Биновац окр.	6:22	0:22	9,1
Биновац	6:24	0:24	9,6
Бекићи	6:26	0:26	10,1
Надвожњак	6:28	0:28	11,4
Подрум	6:30	0:30	11,6
Колари	6:31	0:31	12,6
Парлози II	6:32	0:32	13,1
Парлози I	6:33	0:33	14,4
Ланд. пут II	6:34	0:34	15,1
Ланд. пут	6:36	0:36	15,6
Шумице	6:37	0:37	16,1
Микинац	6:39	0:39	16,6
"4. Јули"	6:40	0:40	17,1
Барутана	6:41	0:41	17,6
Виногради	6:42	0:42	18,6
Анђинац	6:43	0:43	19,6
Царина	6:47	0:47	20,6
Задужбина	6:50	0:50	21,6
СМЕДЕРЕВО	6:53	0:53	22,6

*План линија градског и приградског превоза путника на територији града Смедерева***4.20 Смедерево-Луњевац**

линија бр: 120	СМЕДЕРЕВО-ЛУЊЕВЦ	СМЕР А	
Станице (стајалишта)	ознака поласка	време пут.	км
	1В		
<b>СМЕДЕРЕВО АС</b>	<b>5:30</b>	0:00	0,0
Задужбина	5:33	0:03	1,0
Ладна вода	5:35	0:05	1,5
Царина	5:36	0:06	2,0
Анђинац	5:40	0:10	3,0
Виногради	5:41	0:11	4,0
Барутана	5:42	0:12	5,0
"4.Јули"	5:43	0:13	5,5
Микинац	5:44	0:14	6,0
Шумице	5:46	0:16	6,5
Ланд.пут	5:47	0:17	7,0
Ланд.пут II	5:48	0:18	7,5
Парлози I	5:49	0:19	8,0
Парлози II	5:50	0:20	9,3
Колари	5:51	0:21	10,0
Подрум	5:53	0:23	11,0
Надвожњак	5:55	0:25	11,2
Суводол "Р"	5:57	0:27	14,0
Фарма	5:59	0:29	14,5
Луњевац спом.	6:01	0:31	15,0
Луњевац I	6:02	0:32	16,0
Луњевац центар	6:03	0:33	17,0
ЛУЊЕВАЦ ОКР.	6:05	0:35	18,0

*План линија градског и приградског превоза путника на територији града Смедерева*

линија бр: 120	СМЕДЕРЕВО-ЛУЊЕВЦ	СМЕР Б	
	ознака поласка	време пут.	км
Станице (стајалишта)	1		
<b>ЛУЊЕВАЦ ОКР.</b>	<b>16:40</b>	<b>0:00</b>	<b>0,0</b>
Луњевац центар	16:42	0:02	1,0
Луњевац I	16:43	0:03	2,0
Луњевац спом.	16:44	0:04	3,0
Фарма	16:46	0:06	3,5
Суводол "Р"	16:48	0:08	4,0
Надвожњак	16:50	0:10	6,8
Подрум	16:52	0:12	7,0
Колари	16:53	0:13	8,0
Парлози II	16:54	0:14	8,5
Парлози I	16:55	0:15	9,8
Ланд.пут II	16:56	0:16	10,5
Ланд.пут	16:58	0:18	11,0
Шумице	16:59	0:19	11,5
Микинац	17:01	0:21	12,0
"4.Јули"	17:02	0:22	12,5
Барутана	17:03	0:23	13,0
Виногради	17:04	0:24	14,0
Анђинац	17:05	0:25	15,0
Царина	17:09	0:29	16,0
Задужбина	17:12	0:32	17,0
СМЕДЕРЕВО АС	17:15	0:35	18,0

План линија градског и приградског превоза путника на територији града Смедерева

#### 4.21 Смедерево-Удовике

линија бр: 121	СМЕДЕРЕВО-УДОВИЦЕ										СМЕР А	
	Станице (стајалишта)	ознака поласка									време пут.	км
		1	2	3	4	5В	6	7В	8	9В		
СМЕДЕРЕВО АС	4:50	6:00	7:30	9:15	11:30	12:30	13:30	14:30	15:30	19:20	0:00	0,0
Пошта	4:53	6:03	7:33	9:18	11:33	12:33	13:33	14:33	15:33	19:23	0:03	1,0
Сам.зграда	4:54	6:04	7:34	9:19	11:34	12:34	13:34	14:34	15:34	19:24	0:04	1,5
Монопол	4:56	6:06	7:36	9:21	11:36	12:36	13:36	14:36	15:36	19:26	0:06	2,1
Ст.железара	4:58	6:08	7:38	9:23	11:38	12:38	13:38	14:38	15:38	19:28	0:08	2,5
Плавинац	5:00	6:10	7:40	9:25	11:40	12:40	13:40	14:40	15:40	19:30	0:10	3,1
Удовички пут	5:04	6:14	7:44	9:29	11:44	12:44	13:44	14:44	15:44	19:34	0:14	5,0
Јабланови	5:06	6:16	7:46	9:31	11:46	12:46	13:46	14:46	15:46	19:36	0:16	6,0
Удовце I	5:08	6:18	7:48	9:33	11:48	12:48	13:48	14:48	15:48	19:38	0:18	7,5
УДОВИЦЕ	5:10	6:20	7:50	9:35	11:50	12:50	13:50	14:50	15:50	19:40	0:20	7,9

линија бр: 121	СМЕДЕРЕВО-УДОВИЦЕ										СМЕР Б	
	Станице (стајалишта)	ознака поласка									време пут.	км
		1	2	3	4	5В	6	7В	8	9В		
УДОВИЦЕ	5:15	6:20	7:50	9:40	11:50	12:50	13:50	14:50	15:50	19:40	0:00	0,0
Удовце I	5:17	6:22	7:52	9:42	11:52	12:52	13:52	14:52	15:52	19:42	0:02	0,4
Јабланови	5:19	6:24	7:54	9:44	11:54	12:54	13:54	14:54	15:54	19:44	0:04	1,9
Удовички пут	5:21	6:26	7:56	9:46	11:56	12:56	13:56	14:56	15:56	19:46	0:06	2,9
Плавинац	5:25	6:30	8:00	9:50	12:00	13:00	14:00	15:00	16:00	19:50	0:10	4,8
Ст.железара	5:27	6:32	8:02	9:52	12:02	13:02	14:02	15:02	16:02	19:52	0:12	5,4
Монопол	5:29	6:34	8:04	9:54	12:04	13:04	14:04	15:04	16:04	19:54	0:14	5,8
Сам.зграда	5:31	6:36	8:06	9:56	12:06	13:06	14:06	15:06	16:06	19:56	0:16	6,4
Пошта	5:32	6:37	8:07	9:57	12:07	13:07	14:07	15:07	16:07	19:57	0:17	6,9
СМЕДЕРЕВО АС	5:35	6:40	8:10	10:00	12:10	13:10	14:10	15:10	16:10	20:00	0:20	7,9

*План линија градског и приградског превоза путника на територији града Смедерева***4.22 Смедерево-Удовице-Сеоне**

линија бр: 122	СМЕДЕРЕВО-УДОВИЦЕ-СЕОНЕ			време пут.	км
	ознака поласка				
	1Р	2В	3		
<b>СМЕДЕРЕВО</b>	<b>15:30</b>	<b>16:30</b>	<b>20:20</b>	0:00	0,0
Пошта	15:33	16:33	20:23	0:03	1,0
Сам. зграде	15:34	16:34	20:24	0:04	1,5
Монопол	15:36	16:36	20:26	0:06	2,1
Ст.железара	15:38	16:38	20:28	0:08	2,5
Плавинац	15:40	16:40	20:30	0:10	3,1
Удовички пут	15:42	16:42	20:32	0:12	5,0
Јабланови	15:44	16:44	20:34	0:14	6,0
Удовице I	15:47	16:47	20:37	0:17	7,5
Удовице	15:48	16:48	20:38	0:18	8,0
Удовице I	15:49	16:49	20:39	0:19	8,5
Јабланови	15:52	16:52	20:42	0:22	10,0
Превоз	15:54	16:54	20:44	0:24	11,0
Х.Срба	15:57	16:57	20:47	0:27	11,5
Жел. одмаралиште	16:00	17:00	20:50	0:30	12,0
Ловац	16:03	17:03	20:53	0:33	12,6
Ст. удовички пут	16:04	17:04	20:54	0:34	13,7
Орешац	16:06	17:06	20:56	0:36	15,0
Н.насеље	16:08	17:08	20:58	0:38	16,0
Сеоне I	16:12	17:12	21:02	0:42	17,5
СЕОНЕ (Центар)	16:14	17:14	21:04	0:44	18,5

План линија градског и приградског превоза путника на територији града Смедерева

#### 4.23 Смедерво-Сеоне

линија бр: 123	СМЕДЕРЕВО-СЕОНЕ														СМЕР А	
	Станице (стајалишта)	ознака поласка												време пут.	км	
		1	2В	3ВБ	4	5	6В	7	8ВБ	9В	10	11ВБ	12			
<b>СМЕДЕРЕВО АС</b>	4:40	5:50	6:20	07:30	09:15	11:30	12:30	13:30	14:30	15:30	18:30	19:20	0:00	0,0		
Пошта	4:43	5:53	6:23	7:33	9:18	11:33	12:33	13:33	14:33	15:33	18:33	19:23	0:03	1,0		
Сам. зграде	4:44	5:54	6:24	7:34	9:19	11:34	12:34	13:34	14:34	15:34	18:34	19:24	0:04	1,5		
Монопол	4:46	5:56	6:26	7:36	9:21	11:36	12:36	13:36	14:36	15:36	18:36	19:26	0:06	2,1		
Ст. Железара	4:48	5:58	6:28	7:38	9:23	11:38	12:38	13:38	14:38	15:38	18:38	19:28	0:08	2,5		
Плавинац	4:50	6:00	6:30	7:40	9:25	11:40	12:40	13:40	14:40	15:40	18:40	19:30	0:10	3,1		
Превоз	4:52	6:02	6:32	7:42	9:27	11:42	12:42	13:42	14:42	15:42	18:42	19:32	0:12	5,0		
Х. Срба	4:55	6:05	6:35	7:45	9:30	11:45	12:45	13:45	14:45	15:45	18:45	19:35	0:15	5,5		
Жел. одмаралиште	4:58	6:08	6:38	7:48	9:33	11:48	12:48	13:48	14:48	15:48	18:48	19:38	0:18	6,0		
Ловац	5:00	6:10	6:40	7:50	9:35	11:50	12:50	13:50	14:50	15:50	18:50	19:40	0:20	6,6		
Ст. удвнички пут	5:01	6:11	6:41	7:51	9:36	11:51	12:51	13:51	14:51	15:51	18:51	19:41	0:21	7,7		
Орепац	5:05	6:13	6:43	7:53	9:38	11:53	12:53	13:53	14:53	15:53	18:53	19:43	0:23	9,0		
Н. насеље	5:05	6:15	6:45	7:55	9:40	11:55	12:55	13:55	14:55	15:55	18:55	19:45	0:25	10,0		
Сеоне I	5:08	6:18	6:48	7:58	9:43	11:58	12:58	13:58	14:58	15:58	18:58	19:48	0:28	11,1		
СЕОНЕ (Центар)	5:10	6:20	6:50	8:00	9:45	12:00	13:00	14:00	15:00	16:00	19:00	19:50	0:30	11,8		

## План линија градског и приградског превоза путника на територији града Смедерева

линија бр: 123	СМЕДЕРЕВО-СЕОНЕ														СМЕР Б		
	Станице (стајалишта)	ознака поласка														време пут.	км
		1	2В	3ББ	4	5	6В	7	8ВБ	9В	10	11	12ВБ	13	14		
СЕОНЕ (Центар)	5:15	6:20	6:50	8:00	9:50	12:00	13:00	14:00	15:00	16:00	17:15	19:00	19:50	21:05	0:00	0,0	
Сеоне I	5:17	6:53	6:52	8:02	9:52	12:02	13:02	14:02	15:02	16:02	17:17	19:02	19:52	21:07	0:02	0,7	
Н.насеље	5:20	6:54	6:55	8:05	9:55	12:05	13:05	14:05	15:05	16:05	17:20	19:05	19:55	21:10	0:05	1,8	
Орепац	5:22	6:56	6:57	8:07	9:57	12:07	13:07	14:07	15:07	16:07	17:22	19:07	19:57	21:12	0:07	2,8	
Ст. удовички пут	5:24	6:58	6:59	8:09	9:59	12:09	13:09	14:09	15:09	16:09	17:24	19:09	19:59	21:14	0:09	4,1	
Ловац	5:25	7:00	7:00	8:10	10:00	12:10	13:10	14:10	15:10	16:10	17:25	19:10	20:00	21:15	0:10	5,2	
Жел. одмаралиште	5:27	7:02	7:02	8:12	10:02	12:12	13:12	14:12	15:12	16:12	17:27	19:12	20:02	21:17	0:12	5,8	
Х.Срба	5:30	7:05	7:05	8:15	10:05	12:15	13:15	14:15	15:15	16:15	17:30	19:15	20:05	21:20	0:15	6,3	
Превоз	5:33	7:08	7:08	8:18	10:08	12:18	13:18	14:18	15:18	16:18	17:33	19:18	20:08	21:23	0:18	6,8	
Плавинац	5:35	7:10	7:10	8:20	10:10	12:20	13:20	14:20	15:20	16:20	17:35	19:20	20:10	21:25	0:20	8,7	
Ст. Железара	5:37	7:11	7:12	8:22	10:12	12:22	13:22	14:22	15:22	16:22	17:37	19:22	20:12	21:27	0:22	9,3	
Монопол	5:39	7:13	7:14	8:24	10:14	12:24	13:24	14:24	15:24	16:24	17:39	19:24	20:14	21:29	0:24	9,7	
Сам. зграде	5:41	7:15	7:16	8:26	10:16	12:26	13:26	14:26	15:26	16:26	17:41	19:26	20:16	21:31	0:26	10,3	
Пошта	5:42	7:18	7:17	8:27	10:17	12:27	13:27	14:27	15:27	16:27	17:42	19:27	20:17	21:32	0:27	10,8	
СМЕДЕРЕВО АС	5:45	7:20	7:20	8:30	10:20	12:30	13:30	14:30	15:30	16:30	17:45	19:30	20:20	21:35	0:30	11,8	



## План линија градског и приградског превоза путника на територији града Смедерева

## 4.24 Смедерво-Кулич-Шалинац

линија бр: 124	СМЕДЕРЕВО-КУЛИЧ-ШАЛИНАЦ						СМЕР А	
	Станице (стајалишта)	ознака поласка						време пут.
	1	2	3	4	5	6		
<b>СМЕДЕРЕВО АС</b>	<b>4:30</b>	<b>5:40</b>	<b>7:30</b>	<b>12:30</b>	<b>15:45</b>	<b>20:00</b>	<b>0:00</b>	<b>0,0</b>
Х.Срба	4:32	5:42	7:32	12:32	15:47	20:02	0:02	1,0
Фаграм	4:35	5:45	7:35	12:35	15:50	20:05	0:05	2,0
Велур	4:37	5:47	7:37	12:37	15:52	20:07	0:07	3,0
Мост	4:44	5:54	7:44	12:44	15:59	20:14	0:14	7,0
Грамаг шп	4:47	5:57	7:47	12:47	16:02	20:17	0:17	8,5
Кулич	4:52	6:02	7:52	12:52	16:07	20:22	0:22	11,0
ШАЛИНАЦ	4:55	6:05	7:55	12:55	16:10	20:25	0:25	12,3

линија бр: 124	СМЕДЕРЕВО-КУЛИЧ-ШАЛИНАЦ						СМЕР Б	
	Станице (стајалишта)	ознака поласка						време пут.
	1	2	3	4	5	6		
<b>ШАЛИНАЦ</b>	<b>5:00</b>	<b>6:10</b>	<b>8:00</b>	<b>13:00</b>	<b>16:15</b>	<b>20:30</b>	<b>0:00</b>	<b>0,0</b>
Кулич	5:03	6:13	8:03	13:03	16:18	20:33	0:03	1,3
Грамаг шп	5:08	6:18	8:08	13:08	16:23	20:38	0:08	3,8
Мост	5:11	6:21	8:11	13:11	16:26	20:41	0:11	5,3
Велур	5:18	6:28	8:18	13:18	16:33	20:48	0:18	9,3
Фаграм	5:20	6:30	8:20	13:20	16:35	20:50	0:20	10,3
Х.Срба	5:23	6:33	8:23	13:23	16:38	20:53	0:23	11,3
СМЕДЕРЕВО	5:25	6:35	8:25	13:25	16:40	20:55	0:25	12,3

## План линија градског и приградског превоза путника на територији града Смедерева

## 4.25 Смедереве-Липе

линија бр: 125	СМЕДЕРЕВО-ЛИПЕ																	СМЕР А	
	Станице (стајалишта)	ознака поласка																време пут.	км
		1	2В	3	4В	5	6	7	8В	9	10В	11	12В	13В	14	15	16В		
<b>СМЕДЕРЕВО АС</b>	<b>4:50</b>	<b>5:00</b>	<b>7:00</b>	<b>8:00</b>	<b>9:00</b>	<b>10:00</b>	<b>11:00</b>	<b>12:00</b>	<b>12:45</b>	<b>13:30</b>	<b>14:30</b>	<b>15:40</b>	<b>16:30</b>	<b>17:30</b>	<b>18:40</b>	<b>19:45</b>	<b>20:55</b>	<b>0:00</b>	<b>0,0</b>
Горња вага	4:52	5:02	7:02	8:02	9:02	10:02	11:02	12:02	12:47	13:32	14:32	15:42	16:32	17:32	18:42	19:47	20:57	0:02	1,0
Сењак	4:54	5:04	7:04	8:04	9:04	10:04	11:04	12:04	12:49	13:34	14:34	15:44	16:34	17:34	18:44	19:49	20:59	0:04	1,5
Трафо станица	4:56	5:06	7:06	8:06	9:06	10:06	11:06	12:06	12:51	13:36	14:36	15:46	16:36	17:36	18:46	19:51	21:01	0:06	2,0
Папазовац	4:58	5:08	7:08	8:08	9:08	10:08	11:08	12:08	12:53	13:38	14:38	15:48	16:38	17:38	18:48	19:53	21:03	0:08	3,0
Пол. Школа	5:00	5:10	7:10	8:10	9:10	10:10	11:10	12:10	12:55	13:40	14:40	15:50	16:40	17:40	18:50	19:55	21:05	0:10	4,0
Лип. Рампа 1	5:02	5:12	7:12	8:12	9:12	10:12	11:12	12:12	12:57	13:42	14:42	15:52	16:42	17:42	18:52	19:57	21:07	0:12	5,5
Лип. Рампа 2	5:04	5:14	7:14	8:14	9:14	10:14	11:14	12:14	12:59	13:44	14:44	15:54	16:44	17:44	18:54	19:59	21:09	0:14	6,5
Црпна станица	5:08	5:18	7:18	8:18	9:18	10:18	11:18	12:18	13:03	13:48	14:48	15:58	16:48	17:48	18:58	20:03	21:13	0:18	7,5
Шипак	5:12	5:22	7:22	8:22	9:22	10:22	11:22	12:22	13:07	13:52	14:52	16:02	16:52	17:52	19:02	20:07	21:17	0:22	8,0
ЛИПЕ	5:15	5:25	7:25	8:25	9:25	10:25	11:25	12:25	13:10	13:55	14:55	16:05	16:55	17:55	19:05	20:10	21:20	0:25	9,0

линија бр: 125	СМЕДЕРЕВО-ЛИПЕ																	СМЕР Б	
	Станице (стајалишта)	ознака поласка																време пут.	км
		1	2	3	4В	5	6	7	8В	9	10В	11	12В	13В	14	15	16В		
<b>ЛИПЕ</b>	<b>5:20</b>	<b>6:15</b>	<b>7:30</b>	<b>8:30</b>	<b>9:30</b>	<b>10:30</b>	<b>11:30</b>	<b>12:30</b>	<b>13:15</b>	<b>14:00</b>	<b>15:10</b>	<b>16:10</b>	<b>17:00</b>	<b>18:00</b>	<b>19:10</b>	<b>20:15</b>	<b>21:25</b>	<b>0:00</b>	<b>0,0</b>
Шипак	5:23	6:18	7:33	8:33	9:33	10:33	11:33	12:33	13:18	14:03	15:13	16:13	17:03	18:03	19:13	20:18	21:28	0:03	1,0
Црпна станица	5:27	6:22	7:37	8:37	9:37	10:37	11:37	12:37	13:22	14:07	15:17	16:17	17:07	18:07	19:17	20:22	21:32	0:07	1,5
Лип. Рампа 1	5:31	6:26	7:41	8:41	9:41	10:41	11:41	12:41	13:26	14:11	15:21	16:21	17:11	18:11	19:21	20:26	21:36	0:11	2,5
Лип. Рампа 2	5:33	6:28	7:43	8:43	9:43	10:43	11:43	12:43	13:28	14:13	15:23	16:23	17:13	18:13	19:23	20:28	21:38	0:13	3,5
Пол. Школа	5:35	6:30	7:45	8:45	9:45	10:45	11:45	12:45	13:30	14:15	15:25	16:25	17:15	18:15	19:25	20:30	21:40	0:15	5,0
Папазовац	5:37	6:32	7:47	8:47	9:47	10:47	11:47	12:47	13:32	14:17	15:27	16:27	17:17	18:17	19:27	20:32	21:42	0:17	6,0
Трафо станица	5:39	6:34	7:49	8:49	9:49	10:49	11:49	12:49	13:34	14:19	15:29	16:29	17:19	18:19	19:29	20:34	21:44	0:19	7,0
Сењак	5:41	6:36	7:51	8:51	9:51	10:51	11:51	12:51	13:36	14:21	15:31	16:31	17:21	18:21	19:31	20:36	21:46	0:21	7,5
Горња вага	5:43	6:38	7:53	8:53	9:53	10:53	11:53	12:53	13:38	14:23	15:33	16:33	17:23	18:23	19:33	20:38	21:48	0:23	8,0
СМЕДЕРЕВО АС	5:45	6:40	7:55	8:55	9:55	10:55	11:55	12:55	13:40	14:25	15:35	16:35	17:25	18:25	19:35	20:40	21:50	0:25	9,0

*План линија градског и приградског превоза путника на територији града Смедерева***4.26 Стара Железара-Радицац**

линија бр: 126	СТАРА ЖЕЛЕЗАРА-РАДИЦАЦ			
Станице (стајалишта)	ознака поласка		време пут.	км
	I			
<b>РАДИЦАЦ</b>	<b>4:15</b>		0:00	0,0
Лип.рампа II	4:17		0:02	0,5
Лип.рампа I	4:19		0:04	1,5
Пољ.школа	4:21		0:06	3,0
Папазовац	4:23		0:08	4,0
Трафо ст.	4:25		0:10	5,0
Сењак	4:27		0:12	5,5
Горња вага	4:29		0:14	6,5
Пошта	4:31		0:16	7,5
Сам. зграда	4:33		0:18	8,0
Монопол	4:35		0:20	8,5
СТАРА ЖЕЛЕЗАРА	4:36		0:21	9,0

План линија градског и приградског превоза путника на територији града Смедерева

#### 4.27 Смедерво-Шалинац-Кулич

линија бр: 127	Станице (стајалишта)	СМЕДЕРЕВО-ШАЛИНАЦ-КУЛИЧ					СМЕР А	
		ознака поласка					време пут.	км
		1Н	2Н	3Н	4Н	5Н		
<b>СМЕДЕРЕВО АС</b>		<b>6:30</b>	<b>9:30</b>	<b>12:00</b>	<b>14:30</b>	<b>18:00</b>	<b>0:00</b>	<b>0,0</b>
Херој Срба		6:37	9:33	12:07	14:33	18:07	0:02	1,0
Фаграм		6:40	9:36	12:10	14:36	18:10	0:05	2,0
Велур		6:43	9:39	12:13	14:39	18:13	0:07	3,0
Мост		6:48	9:44	12:18	14:44	18:18	0:14	7,0
Грамаг		6:53	9:49	12:23	14:49	18:23	0:17	8,5
Шалинац		6:56	9:52	12:26	14:52	18:26	0:22	11,0
КУЛИЧ		6:59	9:55	12:29	14:55	18:29	0:25	12,5

линија бр: 127	Станице (стајалишта)	СМЕДЕРЕВО-ШАЛИНАЦ-КУЛИЧ					СМЕР Б	
		ознака поласка					време пут.	км
		1Н	2Н	3Н	4Н	5Н		
<b>КУЛИЧ</b>		<b>7:00</b>	<b>10:00</b>	<b>12:30</b>	<b>15:00</b>	<b>18:30</b>	<b>0:00</b>	<b>0,0</b>
Шалинац		7:03	10:03	12:33	15:03	18:33	0:03	1,5
Грамаг		7:06	10:06	12:36	15:06	18:36	0:08	4,0
Мост		7:11	10:11	12:41	15:11	18:41	0:11	5,5
Велур		7:16	10:16	12:46	15:16	18:46	0:18	9,5
Фаграм		7:19	10:19	12:49	15:19	18:49	0:20	10,5
Херој Срба		7:22	10:22	12:52	15:22	18:52	0:23	11,5
СМЕДЕРЕВО АС		7:25	10:25	12:55	15:25	18:55	0:25	12,5

*План линија градског и приградског превоза путника на територији града Смедерева***4.28 Раља-Фаграм**

линија бр: 128	РАЉА - ФАГРАМ		
Станице (стајалишта)	ознака поласка	време пут.	км
	1В		
<b>РАЉА</b>	<b>6:20</b>	0:00	0,0
Нова Железара	6:21	0:01	1,5
Нова железара II	6:22	0:02	2,0
Радинац	6:25	0:05	3,0
Лип. рампа II	6:29	0:09	3,5
Лип. рампа I	6:31	0:11	4,5
Пољ. школа	6:33	0:13	6,0
Папазовац	6:35	0:15	7,0
Трафо станица	6:37	0:17	8,0
Сењак	6:39	0:19	8,5
Горња Вага	6:41	0:21	9,0
Желвоз	6:43	0:23	9,7
ФАГРАМ	6:46	0:26	10,7

*План линија градског и приградског превоза путника на територији града Смедерева***4.29 Липе-Фаграм**

linija br: 129	LIPE - FAGRAM		
Stanice (stajališta)	oznaka polaska	vreme put.	km
	IV		
<b>LIPE</b>	<b>6:15</b>	0:00	0,0
Šipak	6:16	0:01	1,0
Српаа stanica	6:18	0:03	1,5
Lip. rampa II	6:22	0:07	3,5
Lip. rampa I	6:24	0:09	4,5
Polj.škola	6:26	0:11	6,0
Papazovac	6:28	0:13	7,0
Trafo stanica	6:30	0:15	8,0
Senjak	6:32	0:17	8,5
Gornja Vaga	6:34	0:19	9,0
Želvoz	6:36	0:21	9,7
FAGRAM	6:39	0:24	10,5

*План линија градског и приградског превоза путника на територији града Смедерева***4.30 Нова Железара-Мало Орашје**

линија бр: 130	НОВА ЖЕЛЕЗАРА - МАЛО ОРАШЈЕ		време пут.	км
	ознака поласка			
	1	2		
<b>НОВА ЖЕЛЕЗАРА</b>	<b>7:00</b>	<b>23:00</b>	0:00	0,0
Нова железара II	7:01	23:01	0:01	0,5
Радианац	7:03	23:03	0:03	1,5
Радиостаница	7:15	23:15	0:15	8,0
Расадник - Смедерево	7:16	23:16	0:16	8,5
Бенз. Пумпа	7:17	23:17	0:17	9,5
Сред.брдо	7:18	23:18	0:18	10,5
Глиш.кафана	7:19	23:19	0:19	11,5
Ново насеље	7:20	23:20	0:20	12,0
Јасенак - Смедерево	7:21	23:21	0:21	12,5
Старо село	7:22	23:22	0:22	13,5
Петријево	7:23	23:23	0:23	14,5
Пољ. - Водањ	7:24	23:24	0:24	15,7
Водањ - село	7:25	23:25	0:25	16,0
Гр. - Водањ	7:27	23:27	0:27	17,5
Водањ - Сува чесма	7:28	23:28	0:28	18,5
Живковац	7:30	23:30	0:30	20,5
Аутопут	7:31	23:31	0:31	21,5
И - Мало Орашје	7:35	23:35	0:35	24,5
Мало Орашје Ц	7:36	23:36	0:36	25,5
РАВНИ ГАЈ- МАЛО ОРАШЈЕ	7:38	23:38	0:38	28,0

*План линија градског и приградског превоза путника на територији града Смедерева***4.31 Нова Железара-Ландол-Бадљевица**

линија бр: 131	НОВА ЖЕЛЕЗАРА-ЛАНДОЛ-БАДЉЕВИЦА		
Станице (стајалишта)	ознака поласка	време пут.	км
	1		
<b>НОВА ЖЕЛЕЗАРА</b>	23:00	0:00	0
Нова железара II	23:02	0:02	1,7
Ланд.пут	23:21	0:21	7,7
Дом - Ландол	23:23	0:23	8,7
Ландол	23:25	0:25	9,2
Колари	23:30	0:30	12,2
Подрум	23:31	0:31	13,2
Надвожњак	23:32	0:32	13,4
Суводол Р I	23:35	0:35	16,4
Суводол - Ц	23:39	0:39	17,4
Дуд - Суводол	23:41	0:41	18,4
Економија - Друговац	23:43	0:43	19,4
Друговац - Споменик	23:46	0:46	20,4
Друговац	23:47	0:47	20,8
Дудула	23:48	0:48	22,4
Коса	23:52	0:52	23,4
Гробље - Бадљевица	23:54	0:54	24,4
<b>БАДЉЕВИЦА</b>	23:55	0:55	25,4



*План линија градског и приградског превоза путника на територији града Смедерева***4.32 Стара Железара-Друговац**

линија бр: 132	СТАРА ЖЕЛЕЗАРА-ДРУГОВАЦ		
Станице (стајалишта)	ознака поласка	време пут.	км
	1В		
<b>СТАРА ЖЕЛЕЗАРА</b>	<b>22:20</b>	0:00	0,0
Мснопол	22:22	0:02	1,0
Сам.зграде	22:23	0:03	1,5
Пошта - Смедерево	22:25	0:05	2,0
Задужбина	22:27	0:07	2,5
Ладна Вода	22:28	0:08	2,7
Царина	22:29	0:09	3,2
Анђинац	22:31	0:11	4,2
Виногради - Анђинац	22:32	0:12	5,2
Барутана	22:33	0:13	6,2
4. јули	22:34	0:14	6,7
Микинац	22:35	0:15	7,2
Шумице	22:36	0:16	7,7
Ланд.пут	22:37	0:17	8,2
Ланд.пут II	22:38	0:18	8,7
Парлози I	22:39	0:19	9,2
Парлози II	22:40	0:20	10,5
Колари	22:40	0:20	11,2
Подрум	22:41	0:21	12,2
Надвожњак	22:44	0:24	12,4
Суводол Р 1	22:45	0:25	15,2
Суводол - Ц	22:46	0:26	16,2
Дуд - Суводол	22:52	0:32	17,2
Економија - Друговац	22:55	0:35	18,2
Друговац - Споменик	22:58	0:38	19,2
<b>ДРУГОВАЦ</b>	<b>23:00</b>	0:40	20,2

*План линија градског и приградског превоза путника на територији града Смедерева***4.33 Нова Железара-Удовице-Сеоне**

линија бр: 133	НОВА ЖЕЛЕЗАРА-УДОВИЦЕ-СЕОНЕ		време пут.	км
	станице (стајалишта)	ознака поласка		
		1		
<b>НОВА ЖЕЛЕЗАРА</b>		<b>23:00</b>	0:00	0,0
Нова железара II		23:01	0:01	0,5
Радинац		23:03	0:03	1,5
Лип. рампа II		23:05	0:05	2,0
Лип. рампа I		23:07	0:07	3,0
Пољ. школа		23:08	0:08	4,5
Папазовац		23:10	0:10	5,5
Трафо станица		23:12	0:12	6,5
Сењак		23:14	0:14	7,0
Горња Вага		23:16	0:16	7,5
Пошта - Смедерево		23:18	0:18	8,0
Сам. зграде		23:19	0:19	8,5
Монопол		23:21	0:21	9,0
Плавинац		23:23	0:23	10,6
Удовички пут		23:25	0:25	12,6
Јабланови		23:27	0:27	13,6
Удовице I		23:29	0:29	15,6
Удовице		23:32	0:32	16,6
Удовице I		23:34	0:34	17,6
Јабланови		23:37	0:37	19,6
Превоз		23:39	0:39	24,6
Херој Срба		23:42	0:42	25,6
Жел. одмаралиште		23:45	0:45	26,1
Ловац		23:48	0:48	26,7
Ст. удовички пут		23:49	0:49	27,8
Орешац		23:51	0:51	29,1
Н. Насеље		23:53	0:53	30,1
Сеоне I		23:55	0:55	31,2
СЕОНЕ - Центар		23:58	0:58	31,9

*План линија градског и приградског превоза путника на територији града Смедерева***4.34 Нова Железара-Липе-Шалинац**

линија бр: 134	НОВА ЖЕЛЕЗАРА - ЛИПЕ - ШАЛИНАЦ		
Станице (стајалишта)	ознака поласка	време пут.	км
	1		
<b>НОВА ЖЕЛЕЗАРА</b>	<b>23:00</b>	0:00	0,0
Нова железара II	23:01	0:01	0,5
Радинац	23:03	0:03	1,5
Лип. рампа II	23:05	0:05	2,0
Црпна станица	23:09	0:09	3,5
Шипак	23:11	0:11	4,0
Липе	23:13	0:13	4,5
Шипак	23:14	0:14	5,0
Црпна станица	23:15	0:15	5,5
Грамаг пп	23:26	0:26	12,5
Кулич	23:31	0:31	16,0
<b>ШАЛИНАЦ</b>	<b>23:35</b>	<b>0:35</b>	<b>17,3</b>

*План линија градског и приградског превоза путника на територији града Смедерева***4.35 Нова Железара-Мала Крсна**

линија бр: 135	НОВА ЖЕЛЕЗАРА - МАЛА КРСНА			СМЕР А	
	ознака поласка			време пут.	км
	1В	2В	3В		
<b>НОВА ЖЕЛЕЗАРА 2</b>	<b>5:45</b>	<b>14:45</b>	<b>15:15</b>	0:00	0,0
Нова железара 1	5:46	14:46	15:16	0:01	0,5
Раља	5:48	14:48	15:18	0:03	2,0
Враново	5:52	14:52	15:22	0:07	5,0
Шљункара	5:54	14:54	15:24	0:09	6,0
Мала Крсна	5:56	14:56	15:26	0:11	7,0

линија бр: 135	МАЛА КРСНА -НОВА ЖЕЛЕЗАРА			СМЕР Б	
	ознака поласка			време пут.	км
	1В	2В	3В		
МАЛА КРСНА	<b>6:00</b>	<b>15:00</b>	<b>15:30</b>	0:00	0,0
Шљункара	6:02	15:02	15:32	0:02	1,0
Враново	6:04	15:04	15:34	0:04	2,0
Раља	6:08	15:08	15:38	0:08	5,0
Нова железара 1	6:10	15:10	15:40	0:10	6,5
НОВА ЖЕЛЕЗАРА 2	6:11	15:11	15:41	0:11	7,0

*План линија градског и приградског превоза путника на територији града Смедерева***4.36 Нова-Железара-Петријево-Смедерево**

линија бр: 136	НОВА ЖЕЛЕЗАРА-ПЕТРИЈЕВО-СМЕДЕРЕВО			време пут.	км
	ознака поласка				
	1В	2В	3В		
<b>НОВА ЖЕЛЕЗАРА II</b>	<b>7:10</b>	<b>14:45</b>	<b>15:35</b>	0:00	0,0
Нова Железара	7:11	14:46	15:36	0:01	0,5
Петријево	7:24	14:59	15:49	0:14	8,5
Старо село	7:26	15:01	15:51	0:16	9,5
Јасенак - Смедерево	7:28	15:03	15:53	0:18	10,5
Ново насеље	7:29	15:04	15:54	0:19	11,0
Глиш.кафана	7:30	15:05	15:55	0:20	11,5
Сред.брдо	7:32	15:07	15:57	0:22	12,5
Бенз. пумпа	7:34	15:09	15:59	0:24	13,5
Расадник - Смедерево	7:36	15:11	16:01	0:26	14,5
СМЕДЕРЕВО АС	7:40	15:15	16:05	0:30	16,5

*План линија градског и приградског превоза путника на територији града Смедерева***4.37 Нова Железара-Ландол**

linija br: 137	NOVA ŽELEZARA - LANDOL		
		oznaka polaska	vreme put.
Stanice (stajališta)	1V		
<b>NOVA ŽELEZARA</b>	<b>6:00</b>	<b>0:00</b>	<b>0,0</b>
Land.put	6:15	0:15	5,8
Dom - Landol	6:18	0:18	6,3
LANDOL	6:20	0:20	6,8

*План линија градског и приградског превоза путника на територији града Смедерева***4.38 Нова Железара-Вучак**

линија бр: 138	НОВА ЖЕЛЕЗАРА-ВУЧАК		време пут.	км
	ознака поласка			
	1В	2		
<b>НОВА ЖЕЛЕЗАРА</b>	<b>14:40</b>	<b>23:00</b>	0:00	0,0
Нова железара II	14:42	23:02	0:02	0,5
Шумице	14:54	23:14	0:14	6,5
Микинац	14:55	23:15	0:15	7,0
4. јули	14:56	23:16	0:16	7,5
Баругана	14:57	23:17	0:17	8,0
Виногради - Анђинац	14:58	23:18	0:18	9,0
Анђинац	14:59	23:19	0:19	10,0
Римски Бунар	15:00	23:20	0:20	11,0
Самоуслуга - Вучак	15:01	23:21	0:21	11,5
Циглана - Вучак	15:02	23:22	0:22	12,5
Вучачки пут	15:05	23:25	0:25	13,1
Виногради - Вучак	15:07	23:27	0:27	14,0
Цока	15:08	23:28	0:28	14,6
Рибњак	15:09	23:29	0:29	15,1
ВУЧАК	15:11	23:31	0:31	15,6

*План линија градског и приградског превоза путника на територији града Смедерева***4.39 Вучак-Ландолски пут-Смедерево**

линија бр: 139	ВУЧАК-ЛАНДОЛСКИ ПУТ-СМЕДЕРЕВО		
Станице (стајалишта)	ознака пласка	време пут.	км
	1		
<b>ВУЧАК</b>	<b>4:00</b>	0:00	0,0
Ланд.пут	4:15	0:15	3,0
Шумице	4:16	0:16	3,5
Микинац	4:17	0:17	4,0
4. јули	4:18	0:18	4,5
Баругана	4:19	0:19	5,0
Виногради - Анђинац	4:20	0:20	6,0
Анђинац	4:22	0:22	7,0
Циглана - Вучак	4:23	0:23	8,5
Школа Доситеј Обрадсвић	4:24	0:24	9,5
Римски Бунар	4:26	0:26	10,0
Задужбина	4:28	0:28	11,0
СМЕДЕРЕВО АС	4:30	0:30	12,0



План линија градског и приградског превоза путника на територији града Смедерева**4.40 Липе-Нова Железара**

Линија број. 140 Станице (стајалишта)	ЛИПЕ-НОВА ЖЕЛЕЗАРА		
	Ознака поласка 1	време пут.	км
<b>ЛИПЕ</b>	<b>5:30</b>	0:00	0,0
Шипак	5:31	0:01	1,0
Црпна станица	5:33	0:03	1,5
Лип.рампа II	5:39	0:09	3,5
Радицац	5:44	0:14	4,0
Нова железара II	5:47	0:17	5,0
НОВА ЖЕЛЕЗАРА	5:50	0:20	5,5

Број 344-802/2013-07

У Смедереву, 24. октобра 2013. године



ЗАМЕНИК ГРАДОНАЧЕЛНИКА  
ГРАДА СМЕДЕРЕВА  
Бојан Теофиловић

## 126.

На основу члана 93. Закона о локалној самоуправи ( «Службени гласник Републике Србије», број 129/2007, 83/2014-др. закон, 101/2016-др. закон и 47/2018) и члана 19. став 1. тачка 6. Статута града Смедерева („Службени лист града Смедерева“, број 12/2016 – пречишћен текст), по претходно прибављеној сагласности Министарства државне управе и локалне самоуправе Републике Србије, број: 015-05-00076/2018-24 од 10. септембра 2018. године године,

Скупштина града Смедерева, на 16. седници одржаној 9. новембра 2018. године, донела је

## ОДЛУКУ

**О УТВРЂИВАЊУ НАЗИВА УЛИЦА, ТРГОВА И ПАРКОВА У НАСЕЉЕНИМ МЕСТИМА НА ТЕРИТОРИЈИ ГРАДА СМЕДЕРЕВА**

## Члан 1

Овом Одлуком утврђују се називи улица, тргова и паркова са описом простирања у насељеним местима на територији града Смедерева, и то за: Смедерево, као насељено место градског карактера и Бадљевицу, Биновац, Водањ, Враново, Врбовац, Вучак, Добри До, Друговац, Колари, Кулич, Ландол, Липе, Лугавчину, Луњевац, Малу Крсну, Мало Орашје, Михајловац, Осипаоницу, Петријево, Радицац, Раљу, Сараорце, Сеоне, Скобаљ, Суводол, Удовице и Шалинац као насељена места сеоског карактера.

## Члан 2

У насељеном месту Смедерево, утврђују се називи улица:

Редни број	НАЗИВ УЛИЦЕ	ОПИС ПРОСТИРАЊА	МЕСНА ЗАЈЕДНИЦА	НАПОМЕНА
1	14. октобра	од Липске, прва лево, слепа.	25. мај	Непромењен назив улице по Одлуци 12/86 и 4/96 са додатим описом простирања
2	16. октобра	од Трга Николе Крге до Црвене армије (код Устаничке).	Славија	Непромењен назив улице по Одлуци 12/86 и 4/96 са додатим описом простирања
3	17. октобра	од раскрснице Улице слободе и Дине Манчића до Трга Николе Крге. а) од Улице слободе до раскрснице Носилаца Албанске споменице и Шалиначке. б) од раскрснице Носилаца Албанске споменице и Шалиначке до Трга Николе Крге.	а) Карађорђево дуд б) Славија	Непромењен назив улице по Одлуци 12/86 и 4/96 са додатим описом простирања
4	22. децембра	од Дунавске, трећа лево, до 29. новембра.	Плавинац	Непромењен назив улице по Одлуци 12/86 и 4/96 са додатим описом простирања
5	25. маја	од 8. марта, прва десно, до границе МЗ Удовице.	Плавинац	Непромењен назив улице по Одлуци 12/86 и 4/96 са додатим описом простирања
6	27. марта	од Јадранске до Војводе Миленка.	Славија	Непромењен назив улице по Одлуци 12/86 и 4/96 са додатим описом простирања
7	29. новембра	од 22. децембра до Похорске.	Плавинац	Непромењен назив улице по Одлуци 12/86 и 4/96 са додатим описом простирања

8	4. јула	од Црвене армије, прва десно после Чапајеве, до Јосифа Панчића и Доситеја Обрадовића.	Папазовац	Непромењен назив улице по Одлуци 12/86 и 4/96 са додатим описом простирања
9	7. јула	од Пролетерске, прва десно, слепа (код Касарне).	Царина	Непромењен назив улице по Одлуци 12/86 и 4/96 са додатим описом простирања
10	8. марта	од Горанске, лево после Иванградске, до границе МЗ Удовице.	Плавинац	Непромењен назив улице по Одлуци 12/86 и 4/96 са додатим описом простирања
11	Абелова	Од Фочанске, друга десно, до Танаска Рајића	Златно брдо	Нова улица
12	Авалска	од 27. марта, друга десно, слепа.	Славија	Непромењен назив улице по Одлуци 12/86 и 4/96 са додатим описом простирања
13	Адама Богосављевића	од Илинденске, прва лево, слепа.	25. мај	Непромењен назив улице по Одлуци 12/86 и 4/96 са додатим описом простирања
14	Аласка	од Шалиначке, прва десно после надвожњака, до краја насеља (поред насипа).	Славија	Непромењен назив улице по Одлуци 12/86 и 4/96 са додатим описом простирања
15	Александра Ђулејића	од Раденка Савића, десно, слепа.	Свети Сава	Нова улица
16	Александра Маровића Аце	од Славонске, прва лево, слепа.	25. мај	Непромењен назив улице по Одлуци 12/86 и 4/96 са додатим описом простирања
17	Александра Матића	од Годоминске, прва лево, слепа.	Папазовац	Непромењен назив улице по Одлуци 12/86 и 4/96 са додатим описом простирања
18	Александра Перића	од Мостарске, трећа десно, до Јована Ранчића.	Лештар	Непромењен назив улице по Одлуци 12/86 и 4/96 са додатим описом простирања
19	Алексе Дундића	од Партизанске, друга лево, до Јадранске.	Славија	Непромењен назив улице по Одлуци 12/86 и 4/96 са додатим описом простирања
20	Алексе Шантића	од Косовске, прва десно, до Пријеполске.	Ладна вода	Непромењен назив улице по Одлуци 4/96 са додатим описом простирања
21	Анте Протића	од Карађорђево, друга лево, до раскрснице Равног гаја и Словенске.	Доњи град	Непромењен назив улице по Одлуци 12/86 и 4/96 са додатим описом простирања

22	Аранђеловачка	од Доситеја Обрадовића, друга лево после раскрснице Чапајеве и Шумадијске, слепа.	Папазовац	Непромењен назив улице по Одлуци 12/86 и 4/96 са додатим описом простирања
23	Арсенија Чарнојевића	од Коларске, четврта десно после Првог маја, слепа.	Свети Сава	Нова улица
24	Балзакова	од Славонске, друга лево, слепа.	25. мај	Непромењен назив улице по Одлуци 12/86 и 4/96 са додатим описом простирања
25	Балканска	од Петријевске, друга лево, до границе МЗ Петријево.	Лештар	Непромењен назив улице по Одлуци 12/86 и 4/96 са додатим описом простирања
26	Банатска	од Ослобођења, друга лево, до Коларске.	Царина	Непромењен назив улице по Одлуци 12/86 и 4/96 са додатим описом простирања
27	Банатско сокаче	од Банатске, прва десно после Солунске, слепа.	Царина	Непромењен назив улице по Одлуци 4/96 са додатим описом простирања
28	Бањалучка	од Булине воде, прва лево, слепа.	Папазовац	Непромењен назив улице по Одлуци 1/93 и 4/96 са додатим описом простирања
29	Барска	од Аласке, трећа лево, полукружно до Аласке (поред игралишта).	Славија	Непромењен назив улице по Одлуци 12/86 и 4/96 са додатим описом простирања
30	Бахова	од Шекспирове, друга десно, слепа	Плавинац	Непромењен назив улице по Одлуци 12/86 и 4/96 са додатим описом простирања
31	Бежанијска	од Босе Цветић, трећа лево, слепа.	Лештар	Нова улица
32	Бен Акибе	од Коларске, друга десно после Новог гробља, слепа.	Свети Сава	Непромењен назив улице по Одлуци 9/91 и 4/96 са додатим описом простирања
33	Билећка	од Војводе Степе, десно после Војводе Вулета, слепа.	Царина	Непромењен назив улице по Одлуци 12/86 и 4/96 са додатим описом простирања
34	Бирчанинова	од Ратних војних инвалида, десно, до 7. јула.	Царина	Непромењен назив улице по Одлуци 12/86 и 4/96 са додатим описом простирања
35	Бистричка	од Вучачке, друга лево после Светог Архангела, слепа.	Свети Сава	Непромењен назив улице по Одлуци 12/86 и 4/96 са додатим описом простирања

36	Битољска	од Црногорске, прва десно, слепа	Плавинац	Непромењен назив улице по Одлуци 12/86 и 4/96 са додатим описом простирања
37	Благоја Паровића	од Космајских партизана, прва лево, слепа.	25. мај	Непромењен назив улице по Одлуци 12/86 и 4/96 са додатим описом простирања
38	Бледска	од Гајеве, прва десно, слепа.	Славија	Непромењен назив улице по Одлуци 12/86 и 4/96 са додатим описом простирања
39	Божидара Вучковића	од Косовске, последња десно, слепа.	Царина	Непромењен назив улице по Одлуци 12/86 и 4/96 са додатим описом простирања
40	Бококторска	од Проте Матеје, друга лево, до Мостарске.	Лештар	Непромењен назив улице по Одлуци 8/95 и 4/96 са додатим описом простирања
41	Боре Вукмировића	од Фрање Клуза, прва лево, до Ударничке.	25. мај	Непромењен назив улице по Одлуци 12/88 и 4/96 са додатим описом простирања
42	Боре Станковића	од Железничке, прва лево после раскрснице Железничке и Кабларске, слепа.	Славија	Непромењен назив улице по Одлуци 12/86 и 4/96 са додатим описом простирања
43	Борино сокаче	од Петријевске, прва десно после Вишеградске, слепа.	Златно брдо	Непромењен назив улице по Одлуци 4/96 са додатим описом простирања
44	Борска	од Коларске, четврта лево после Рашке, слепа.	Свети Сава	Непромењен назив улице по Одлуци 9/91 и 4/96 са додатим описом простирања
45	Босе Цветић	од Сретена Поповића, пета десно, сече Данила Киша, слепа.	Лештар	Непромењен назив улице по Одлуци 12/86 и 4/96 са додатим описом простирања
46	Ботаничка	од Старца Вујадина, прва десно после Книнске, слепа.	Лештар	Нова улица
47	Бошка Бухе	од Железничке, друга лево, полукружно десно до Железничке.	Славија	Непромењен назив улице по Одлуци 12/86 и 4/96 са додатим описом простирања
48	Бранислава Ђендића	од Милана Кршљанина, десно, слепа.	Златно брдо	Непромењен назив улице по Одлуци 12/86 и 4/96 са додатим описом простирања

49	Бранислава Нушића	од Српског Совјета, друга лево, до Деспота Ђурђа.	Доњи град	Непромењен назив улице по Одлуци 12/86 и 4/96 са додатим описом простирања
50	Браничевска	од Призренске, прва десно, слепа.	Плавинац	Непромењен назив улице по Одлуци 12/86 и 4/96 са додатим описом простирања
51	Бранка Ж. Јевремовића	од Сретена Поповића, прва десно, до Данила Киша.	Лештар	Непромењен назив улице по Одлуци 9/91 и 4/96 са додатим описом простирања
52	Бранка Миљковића	од Мостарске, друга лево, слепа.	Лештар	Непромењен назив улице по Одлуци 12/86 и 4/96 са додатим описом простирања
53	Бранка Радичевића	од Милоша Великог, друга лево, сече Дине Манчића, до Вука Караџића.	Карађорђево луд	Непромењен назив улице по Одлуци 12/86 и 4/96 са додатим описом простирања
54	Бранка Ђопића	почиње слепо (од фасадних зграда), десним краком до Ослобођења, а левим краком до раскрснице Стефана Доместика и Ђирила и Методија.	Лештар	Непромењен назив улице по Одлуци 12/86 и 4/96 са додатим описом простирања
55	Бранке Ђукић	од Меше Селимовића, друга десно, слепа.	Лештар	Непромењен назив улице по Одлуци 9/91 и 4/96 са додатим описом простирања
56	Братства и јединства	од Горанске, трећа лево, до раскрснице Рудничке и Грочанске.	Плавинац	Непромењен назив улице по Одлуци 12/86 и 4/96 са додатим описом простирања
57	Браће Барух	од Милана Ракића, друга лево, слепа.	Славија	Непромењен назив улице по Одлуци 12/86 и 4/96 са додатим описом простирања
58	Браће Грим	од Уралске, трећа десно, слепа.	Папазовац	Непромењен назив улице по Одлуци 12/86 и 4/96 са додатим описом простирања
59	Браће Јерковић	од Црвене армије, друга десно после Славонске, слепа.	25. мај	Непромењен назив улице по Одлуци 12/86 и 4/96 са додатим описом простирања
60	Браће Југовић	од Фочанске, прва десно после Улице багремова, слепа.	Златно брдо	Нова улица

61	Браће Миладинов	од Космајских партизана, трећа лево, слепа.	25. мај	Непромењен назив улице по Одлуци 12/86 и 4/96 са додатим описом простирања
62	Брдска	од Стризовске, друга десно, слепа.	25. мај	Непромењен назив улице по Одлуци 12/86 и 4/96 са додатим описом простирања
63	Брестовачка	од Барске, прва десно, слепа.	Славија	Непромењен назив улице по Одлуци 12/86 и 4/96 са додатим описом простирања
64	Брњачка	од Славонске, друга десно, слепа.	Папазовац	Нова улица
65	Будванска	од Морачке, прва лево, слепа.	Плавинац	Непромењен назив улице по Одлуци 12/86 и 4/96 са додатим описом простирања
66	Букуљска	од Црнотравске, десно, до Животе Лукића.	Папазовац	Непромењен назив улице по Одлуци 9/91 и 4/96 са додатим описом простирања
67	Булине воде	од Црвене армије, прва лево, до краја насеља.	Папазовац	Непромењен назив улице по Одлуци 12/86 и 4/96 са додатим описом простирања
68	Ваљевска	од Вучачке, трећа десно после Пушкинове, до Петрове горе.	Свети Сава	Непромењен назив улице по Одлуци 12/86 и 4/96 са додатим описом простирања
69	Вардарска	од Старца Вујадина, прва лево после Николе Пашића, полукружно лево сече Николе Пашића, слепа.	Лештар	Непромењен назив улице по Одлуци 12/86 и 4/96 са додатим описом простирања
70	Варовничка	од Коче Капетана, прва лево, до Браће Грим.	Папазовац	Непромењен назив улице по Одлуци 12/86 и 4/96 са додатим описом простирања
71	Варшавска	од Балканске, прва лево после Орашке чете, слепа.	Лештар	Нова улица

72	Васе Пелагића	од Животе Лукића, прва десно, слепа.	Папазовац	Непромењен назив улице по Одлуци 12/86 и 4/96 са додатим описом простирања
73	Васе Чарапића	од Револуције, прва лево после Милешевске, слепа.	Свети Сава	Непромењен назив улице по Одлуци 8/95 и 4/96 са додатим описом простирања
74	Ватрослава Јагића	од Коларске, прва лево после Рашке, до Револуције.	Свети Сава	Непромењен назив улице по Одлуци 12/86 и 4/96 са додатим описом простирања
75	Вашингтонова	од Банатске, прва лево, слепа.	Царина	Непромењен назив улице по Одлуци 12/86 и 4/96 са додатим описом простирања
76	Велебитска	од 7. јула, прва лево, до Ратних војних инвалида.	Царина	Непромењен назив улице по Одлуци 12/86 и 4/96 са додатим описом простирања
77	Вељка Дугошевића	од Црвене армије, трећа десно после Славонске, слепа.	25. мај	Непромењен назив улице по Одлуци 12/86 и 4/96 са додатим описом простирања
78	Вељка Петровића	од Достојевског, трећа лево, слепа.	Папазовац	Непромењен назив улице по Одлуци 12/86 и 4/96 са додатим описом простирања
79	Венчачка	од Петријевске, прва десно после Фочанске (код бензинске пумпе), до Вишеградске.	Златно брдо	Непромењен назив улице по Одлуци 12/86 и 4/96 са додатим описом простирања
80	Веселина Маслеше	од Црногорске, прва лево, слепа	Плавинац	Непромењен назив улице по Одлуци 12/86 и 4/96 са додатим описом простирања
81	Видовданска	од Коларске, трећа лево после Ибарске, слепа.	Свети Сава	Непромењен назив улице по Одлуци 12/86 и 4/96 са додатим описом простирања



82	Виктора Игоа	од Банатске, друга десно, слепа.	Царина	Непромењен назив улице по Одлуци 9/91 и 4/96 са додатим описом простирања
83	Виле Равијојле	од Револуције, трећа лево после Васе Чарапића, слепа.	Свети Сава	Нова улица
84	Винарска	од Вучачке, друга лево после Бистричке, слепа.	Свети Сава	Непромењен назив улице по Одлуци 1/93 и 4/96 са додатим описом простирања
85	Виноградска	од Проте Матеје, прва лево после Лукијана Мушицког (степениште), до Чернишевског.	Лештар	Непромењен назив улице по Одлуци 12/86 и 4/96 са додатим описом простирања
86	Високи Дечани	од Толстојеве, друга десно после Сићевачке, до краја насеља.	Свети Сава	Нова улица
87	Вишеградска	од Петријевске, прва десно после Улице јасенова, до Венчачке.	Златно брдо	Непромењен назив улице по Одлуци 12/86 и 4/96 са додатим описом простирања
88	Вишка	од Мајданске, прва десно, слепа.	Доњи град	Непромењен назив улице по Одлуци 12/86 и 4/96 са додатим описом простирања
89	Вишњичка	од Старца Вујадина, прва десно после Подунавске, слепа.	Лештар	Нова улица
90	Владана Деснице	од Петријевске, прва лево после Пећке Патријаршије, до Људине Богосава.	Златно брдо	Непромењен назив улице по Одлуци 1/93 и 4/96 са додатим описом простирања
91	Владимира Назора	од раскрснице Дунавске и Похорске, са припадајућим бочним улицама, до раскрснице Црногорске и Ћир Антине.	Плавинац	Непромењен назив улице по Одлуци 12/86 и 4/96 са додатим описом простирања
92	Владислава Петковића Диса	од Пећке Патријаршије, прва лево, слепа.	Златно брдо	Непромењен назив улице по Одлуци 9/91 и 4/96 са додатим описом простирања
93	Влатка Вуковића	од Карла Маркса, трећа десно, слепа.	25. мај	Непромењен назив улице по Одлуци 1/93 и 4/96 са додатим описом простирања
94	Војводе Арамбашаића	од Породице Угричић, лево, до Балканске.	Златно брдо	Непромењен назив улице по Одлуци 12/86 и 4/96 са додатим описом простирања
95	Војводе Вулета	од Војводе Степе, прва десно после Ладне воде, слепа.	Царина	Непромењен назив улице по Одлуци 12/86 и 4/96 са додатим описом простирања
96	Војводе Главаша	од Деспота Ђурђа, трећа лево после Краља Петра Првог, до Др Миладина Милића.	Доњи град	Непромењен назив улице по Одлуци 12/86 и 4/96 са додатим описом простирања

97	Војводе Ђуше	од Кнеза Михаила, прва десно, до Карађорђевог.	Доњи град	Непромењен назив улице по Одлуци 12/86 и 4/96 са додатим описом простирања
98	Војводе Миленка	од Партизанске, прва лево, до Устаничке.	Царина	Непромењен назив улице по Одлуци 12/86 и 4/96 са додатим описом простирања
99	Војводе Мишића	од Краља Петра Првог, друга десно, до Деспота Ђурђа.	Доњи град	Непромењен назив улице по Одлуци 12/86 и 4/96 са додатим описом простирања
100	Војводе Младена	од Горичке, прва десно, после Истарске, слепа.	а) Златно брдо	Непромењен назив улице по Одлуци 9/91 и 4/96 са додатим описом простирања
101	Војводе Путника	од Милоша Великог, друга десно, до Трга Николе Крге.	Славија	Непромењен назив улице по Одлуци 12/86 и 4/96 са додатим описом простирања
102	Војводе Симе	од Вука Караџића, прва лево, до Старине Новака.	Карађорђевог дуд	Непромењен назив улице по Одлуци 12/86 и 4/96 са додатим описом простирања
103	Војводе Степе	од Јована Крајишника, прва лево, до раскрснице Коларске, Пролетерске и Ослобођења. а) од Јована Крајишника до границе МЗ Царина. б) од границе МЗ Ладна вода до Коларске.	а) Ладна вода б) Царина	Непромењен назив улице по Одлуци 12/86 и 4/96 са додатим описом простирања
104	Војвођанска	од Братства и јединства, десно после Лимске, до раскрснице Херцеговачке и Призренске.	Плавинац	Непромењен назив улице по Одлуци 12/86 и 4/96 са додатим описом простирања
105	Војислава Ђорђевића	од Расадничке, лево, до Недељка Дивца.	Златно брдо	Непромењен назив улице по Одлуци 12/86 и 4/96 са додатим описом простирања
106	Војислава Илића	од Достојевског, прва лево, слепа.	Папазовац	Непромењен назив улице по Одлуци 12/86 и 4/96 са додатим описом простирања
107	Воћарска	од Црвене армије, прва десно после Славонске, слепа.	25. мај	Непромењен назив улице по Одлуци 12/86 и 4/96 са додатим описом простирања
108	Врањска	од Миладина Поповића, прва десно, слепа.	25. мај	Непромењен назив улице по Одлуци 12/86 и 4/96 са додатим описом простирања

109	Вршачка	од Ђуре Даничића, прва лево после Добојске, слепа.	Славија	Непромењен назив улице по Одлуци 12/86 и 4/96 са додатим описом простирања
110	Вука Караџића	од Омладинске, сече Саве Немањића, до Милоша Великог.	Карађорђево дуд	Непромењен назив улице по Одлуци 12/86 и 4/96 са додатим описом простирања
111	Вука Мандушића	од Лукијана Мушицког, последња лево, слепа.	Лештар	Непромењен назив улице по Одлуци 4/96 са додатим описом простирања
112	Вуковарска	од Иванградске, прва лево, до Будванске.	Плавинац	Непромењен назив улице по Одлуци 12/86 и 4/96 са додатим описом простирања
113	Вучачка	од Партизанске (код цркве), сече Револуције, до границе МЗ Вучак. а) од Партизанске до Револуције. б) од Револуције до границе МЗ Вучак.	а) Царина б) Свети Сава	Непромењен назив улице по Одлуци 12/86 и 4/96 са додатим описом простирања
114	Гагаринова	од Славонске, друга лево после Радоја Дакића, до Карла Маркса.	25. мај	Непромењен назив улице по Одлуци 12/86 и 4/96 са додатим описом простирања
115	Гаје Чупића	од Скопљанске, лево, полукружно до Скопљанске.	Папазовац	Непромењен назив улице по Одлуци 1/93 и 4/96 са додатим описом простирања
116	Генерала Жданова	од Вучачке, трећа лево, до Револуције.	Царина	Непромењен назив улице по Одлуци 12/86 и 4/96 са додатим описом простирања
117	Генерала Петра Марковића	од Данила Киша, трећа десно, до Николе Кефала.	Лештар	Непромењен назив улице по Одлуци 8/95 и 4/96 са додатим описом простирања
118	Гњиланска	од Шумадијске, прва лево после Чедомира Савића, слепа.	Папазовац	Непромењен назив улице по Одлуци 9/91 и 4/96 са додатим описом простирања
119	Гогољева	од Устаничке, прва лево, слепа.	Славија	Непромењен назив улице по Одлуци 12/86 и 4/96 са додатим описом простирања
120	Годоминска	од Црвене армије, прва лево после Булине воде, (протеже се преко пруге и моста на Језави), до границе МЗ Липе.	Папазовац	Непромењен назив улице по Одлуци 12/86 и 4/96 са додатим описом простирања
121	Голијска	од Славонске, четврта десно, слепа.	25. мај	Нова улица

122	Голубачка	од Призренске, прва лево, до Грочанске.	Плавинац	Непромењен назив улице по Одлуци 12/86 и 4/96 са додатим описом простирања
123	Горанска	од раскрснице Карађорђево и Деспота Ђурђа до границе МЗ Удовице.	Плавинац	Непромењен назив улице по Одлуци 12/86 и 4/96 са додатим описом простирања
124	Горичка	од раскрснице Србине, Народног фронта и Мајке Југовића, (пролази Запис), до границе МЗ Удовице. а) од почетка улице до границе МЗ Плавинац. б) од границе МЗ Златно брдо до границе МЗ Удовице).	а) Златно брдо б) Плавинац	Непромењен назив улице по Одлуци 12/86 и 4/96 са додатим описом простирања
125	Гоце Делчева	од Прашке, прва десно, слепа.	Славија	Непромењен назив улице по Одлуци 12/86 и 4/96 са додатим описом простирања
126	Грчаничка	од Доситеја Обрадовића, пета лево после раскрснице Чапајеве и Шумадијске, слепа.	Папазовац	Непромењен назив улице по Одлуци 12/86 и 4/96 са додатим описом простирања
127	Грочанска	од раскрснице Братства и јединства и Рудничке, до границе МЗ Удовице.	Плавинац	Непромењен назив улице по Одлуци 12/86 и 4/96 са додатим описом простирања
128	Грчића Миленка	од Фрање Клуза, прва десно, рачва се десним краком до Ковинског пута, левим краком слепа.	25. мај	Непромењен назив улице по Одлуци 12/86 и 4/96 са додатим описом простирања
129	Грчка	од Стризовске, прва лево, слепа.	25. мај	Непромењен назив улице по Одлуци 1/93 и 4/96 са додатим описом простирања
130	Гучевска	од Светозара Милетића, прва десно, сече Љубе Ненадовића, слепа.	Ладна вода	Непромењен назив улице по Одлуци 8/95 и 4/96 са додатим описом простирања
131	Далматинска	од Рудничке, друга десно, слепа.	Плавинац	Непромењен назив улице по Одлуци 12/86 и 4/96 са додатим описом простирања
132	Данила Киша	од Старца Вујадина, прва лево после Сретена Поповића, сече Босе Цветић, до Првог маја.	Лештар	Непромењен назив улице по Одлуци 9/91 и 4/96 са додатим описом простирања

133	Данила Лазовића	од Револуције, четврта лево после Васе Чарапића, слепа.	Свети Сава	Нова улица
134	Даринке Радовић	од Устаничке, прва лево после Тамишке, слепа.	Славија	Непромењен назив улице по Одлуци 4/96 са додатим описом простирања
135	Девет Југовића	од Ослобођења, прва лево после Мајке Јевросиме, слепа.	Лештар	Непромењен назив улице по Одлуци 4/96 са додатим описом простирања
136	Дели Јована	од Шумадијске прва лево, слепа.	Папазовац	Непромењен назив улице по Одлуци 12/86 и 4/96 са додатим описом простирања
137	Делиблатска	од Шалиначке, прва десно после Пешчарске, слепа.	Славија	Непромењен назив улице по Одлуци 12/86 и 4/96 са додатим описом простирања
138	Делиградска	од Мајевичке, трећа десно, слепа.	Славија	Непромењен назив улице по Одлуци 12/86 и 4/96 са додатим описом простирања
139	Десанке Максимовић	од Животе Лукића, друга десно, до краљице Наталије Обреновић.	Папазовац	Нова улица
140	Деспота Гргура	од Трга републике (поред зграде Суда) до Деспота Ђурђа. а) Лева страна улице. б) Десна страна улице.	а) Доњи град б) Карађорђево дуд	Непромењен назив улице по Одлуци 12/86 и 4/96 са додатим описом простирања
141	Деспота Ђурђа	од Омладинске, лево, до раскрснице Карађорђево и Горанске. а) од Омладинске до границе МЗ Доњи град. б) од границе МЗ Карађорђево дуд до раскрснице Карађорђево и Горанске.	а) Карађорђево дуд б) Доњи град	Непромењен назив улице по Одлуци 12/86 и 4/96 са додатим описом простирања
142	Деспота Стевана	Од Краља Петра Првог, прва десно, до Деспота Ђурђа.	Доњи град	Непромењен назив улице по Одлуци 12/86 и 4/96 са додатим описом простирања
143	Дечанска	од Карла Маркса, прва десно после Метохијске, слепа.	25. мај	Непромењен назив улице по Одлуци 12/86 и 4/96 са додатим описом простирања
144	Дизнијева	од Банатске, четврта десно, слепа.	Царина	Непромењен назив улице по Одлуци 12/86 и 4/96 са додатим описом простирања

145	Димитрија Давидовића	од раскрснице Улица слободе и Радосава Мирковића, до раскрснице Ђуре Даничића и Ивана Гундулића. а) Лева страна до Носилаца Албанске споменице. б) Десна страна до границе МЗ Славија. ц) од границе МЗ Карађорђево Дуд до Ивана Гундулића.	а) Карађорђево дуд б) Ладна вода ц) Славија	Непромењен назив улице по Одлуци 12/86 и 4/96 са додатим описом простирања
146	Димитрија Туцовића	од Ужичке, прва лево, сече Марије Кири, слепа.	Лештар	Непромењен назив улице по Одлуци 12/86 и 4/96 са додатим описом простирања
147	Динарска	од Војислава Илића, прва десно, слепа.	Папазовац	Непромењен назив улице по Одлуци 12/86 и 4/96 са додатим описом простирања
148	Дине Манчића	од Улица слободе, последња лево, сече Милоша Великог и Бранка Радичевића, слепа.	Карађорђево дуд	Непромењен назив улице по Одлуци 12/86 и 4/96 са додатим описом простирања
149	Дмитра Јакшића	од Петријевске, прва десно после Милана Кршљанина, слепа.	Златно брдо	Претходни назив улице Чедомиља Мијатовића
150	Добојска	од Ђуре Даничића, трећа лево, слепа.	Славија	Непромењен назив улице по Одлуци 12/86 и 4/96 са додатим описом простирања
151	Добротвора Банића	од 16.октобра, прва лево после Кабларске, до Железничке.	Славија	Непромењен назив улице по Одлуци 12/86 и 4/96 са додатим описом простирања
152	Добротворска	од Петријевске, прва десно после Чедомиља Мијатовића, слепа.	Златно брдо	Нова улица
153	Дојранска	од Зоргеове прва лево, слепа.	Папазовац	Непромењен назив улице по Одлуци 12/86 и 4/96 са додатим описом простирања
154	Донска	од Коларске, четврта лево после Ибарске, слепа.	Свети Сава	Непромењен назив улице по Одлуци 12/86 и 4/96 са додатим описом простирања
155	Доситеја Обрадовића	од раскрснице Мирољуба Пауновића и Стевана Сремца десно до Јосифа Панчића, а лево до Спасеније Цане Бабовић. а) од Мирољуба Пауновића до границе МЗ Папазовац. б) од границе МЗ Царине до Јосифа Панчића.	а) Царина б) Папазовац	Непромењен назив улице по Одлуци 12/86 и 4/96 са додатим описом простирања
156	Достојевског	од Устаничке до Доситеја Обрадовића.	Папазовац	Непромењен назив улице по Одлуци 12/86 и 4/96 са додатим описом простирања
157	Др Арчибалда Рајса	од Орашке чете, лево, слепа.	Лештар	Непромењен назив улице по Одлуци 9/91 и 4/96 са додатим описом простирања

158	Др Јована Цвијића	од Радосава Мирковића, прва десно, до раскрснице Моме Арделића и Проте Матеје Ненадовића. а) Лева страна број 1. б) од Радосава Мирковића до Моме Арделића.	а) Карађорђево дуд б) Ладна вода	Непромењен назив улице по Одлуци 12/86 и 4/96 са додатим описом простирања
159	Др Љубе Петровића	од Мајевичке, прва десно, слепа.	Славија	Непромењен назив улице по Одлуци 12/86 и 4/96 са додатим описом простирања
160	Др Миладина Милића	од Филипа Вишњића, прва лево, до Бранислава Нушића.	Доњи град	Непромењен назив улице по Одлуци 12/86 и 4/96 са додатим описом простирања
161	Др Мишковића	од Железничке, трћа лево, слепа.	Славија	Непромењен назив улице по Одлуци 12/86 и 4/96 са додатим описом простирања
162	Дравска	од Васе Пелагића, прва лево, слепа.	Папазовац	Непромењен назив улице по Одлуци 12/86 и 4/96 са додатим описом простирања
163	Драгише Лазаревића	од Старца Вујадина, друга лево, слепа.	Лештар	Непромењен назив улице по Одлуци 12/86 и 4/96 са додатим описом простирања
164	Драгише Мишовића	од Космајских партизана, прва лево после Милана Благојевића, слепа.	25. мај	Непромењен назив улице по Одлуци 12/86 и 4/96 са додатим описом простирања
165	Драгољуба Стоилковића	од Јосипа Иванковића Јоце, прва десно, слепа.	Ладна вода	Непромењен назив улице по Одлуци 12/86 и 4/96 са додатим описом простирања
166	Драгољуба Пајића	од Доситеја Обрадовића сече Мирослава Антића, слепа.	Папазовац	Непромењен назив улице по Одлуци 12/86 и 4/96 са додатим описом простирања
167	Дрварска	од Братства и јединства, прва десно, слепа.	Плавинац	Непромењен назив улице по Одлуци 12/86 и 4/96 са додатим описом простирања
168	Дреничка	од Славонске, прва десно после Шестоаприлске, слепа.	25. мај	Непромењен назив улице по Одлуци 12/86 и 4/96 са додатим описом простирања
169	Држићева	од раскрснице Шумадијске и Јована Рашковића, лево, слепа.	Царина	Непромењен назив улице по Одлуци 12/86 и 4/96 са додатим описом простирања

170	Дринска	од 4.јула, друга лево, слепа.	Папазовац	Непромењен назив улице по Одлуци 12/86 и 4/96 са додатим описом простирања
171	Дуваниште	од Првог маја, последња десно, до Коларске.	Свети Сава	Непромењен назив улице по Одлуци 9/91 и 4/96 са додатим описом простирања
172	Дунавска	од Горанске, друга лево, до раскрснице Похорске и Владимира Назора.	Плавинац	Непромењен назив улице по Одлуци 12/86 и 4/96 са додатим описом простирања
173	Дурмиторска	од Уралске, четврта десно, до Козарачке.	Папазовац	Непромењен назив улице по Одлуци 12/86 и 4/96 са додатим описом простирања
174	Душана Буцаловића	од Милоја Ђака, трећа десно, слепа.	Царина	Непромењен назив улице по Одлуци 12/86 и 4/96 са додатим описом простирања
175	Душана Мугоше	од Славонске, трећа лево, слепа.	25. мај	Непромењен назив улице по Одлуци 12/86 и 4/96 са додатим описом простирања
176	Душка Радовића	од Коларске, прва десно после Палићке, слепа.	Свети Сава	Непромењен назив улице по Одлуци 12/86 и 4/96 са додатим описом простирања
177	Ђердапска	од Булине Воде, прва лево, слепа.	Папазовац	Непромењен назив улице по Одлуци 12/86 и 4/96 са додатим описом простирања
178	Ђорђа Павловића	од Миливоја Стојковића Миће, прва десно, слепа.	Царина	Непромењен назив улице по Одлуци 12/86 и 4/96 са додатим описом простирања
179	Ђурђевданска	од Црвене армије, прва десно после Ивана Горана Ковачића, слепа.	25. мај	Непромењен назив улице по Одлуци 1/93 и 4/96 са додатим описом простирања
180	Ђуре Даничића	од раскрснице Димитрија Давидовића и Ивана Гундулића, до Вучачке (код цркве). а) од Ивана Гундулића до границе МЗ Царина. б) од границе МЗ Славија до Вучачке.	а) Славија б) Царина	Непромењен назив улице по Одлуци 12/86 и 4/96 са додатим описом простирања
181	Ђуре Ђаковића	од Карла Маркса, четврта десно, слепа.	25. мај	Непромењен назив улице по Одлуци 12/86 и 4/96 са додатим описом простирања
182	Ђуре Јакшића	од Краља Петра Првог, прва лево, до Стевана Немање.	Доњи град	Непромењен назив улице по Одлуци 12/86 и 4/96 са додатим описом простирања



183	Ђуре Пуцара	од Црвене армије, друга десно после Космајских партизана, слепа.	25. мај	Непромењен назив улице по Одлуци 12/86 и 4/96 са додатим описом простирања
184	Ђуре Салаја	од Милоша Великог, последња лево (преко моста на Језави), до Шалиначке.	Карађорђево дуд	Непромењен назив улице по Одлуци 12/86 и 4/96 са додатим описом простирања
185	Ђуре Стругара	од Ђуре Салаја, прва лево, слепа.	Карађорђево дуд	Непромењен назив улице по Одлуци 12/86 и 4/96 са додатим описом простирања
186	Едисонова	од Стривовске, прва десно, слепа.	25. мај	Непромењен назив улице по Одлуци 12/86 и 4/96 са додатим описом простирања
187	Жагубичка	од Славонске, трећа десно, слепа.	25. мај	Непромењен назив улице по Одлуци 12/86 и 4/96 са додатим описом простирања
188	Жарка Зрењанина	од Миладина Поповића, трећа десно, слепа.	25. мај	Непромењен назив улице по Одлуци 12/86 и 4/96 са додатим описом простирања
189	Железничка	од Трга Николе Крге, слепа.	Славија	Непромењен назив улице по Одлуци 12/86 и 4/96 са додатим описом простирања
190	Живана Атанацковића Илије	од Ужичке, друга десно, слепа.	Лештар	Непромењен назив улице по Одлуци 12/86 и 4/96 са додатим описом простирања
191	Животе Лукића	од Црвене армије, прва десно после Јосифа Панчића, до границе МЗ Вучак.	Папазовац	Непромењен назив улице по Одлуци 12/86 и 4/96 са додатим описом простирања
192	Жике Лазића	од Револуције, друга лево после Милоша Црњанског, слепа.	Свети Сава	Нова улица
193	Жичка	од Стевана Високог, трећа десно, слепа.	Папазовац	Непромењен назив улице по Одлуци 9/91 и 4/96 са додатим описом простирања
194	Жупска	од Синђелићеве, прва лева, слепа.	Славија	Непромењен назив улице по Одлуци 12/86 и 4/96 са додатим описом простирања
195	Задарска	од Херцеговачке, прва лево, слепа.	Плавинац	Непромењен назив улице по Одлуци 12/86 и 4/96 са додатим описом простирања

196	Задругарска	од Херцеговачке, десно, слепа.	Плавинац	Непромењен назив улице по Одлуци 12/86 и 4/96 са додатим описом простирања
197	Зајечарска	од Ратарске, прва десно, слепа.	Лештар	Нова улица
198	Звечанска	од Старца Вујадина, прва десно, слепа.	Лештар	Непромењен назив улице по Одлуци 8/95 и 4/96 са додатим описом простирања
199	Зеке Буљубаше	од Данила Киша, друга десно, до Николе Кефала.	Лештар	Непромењен назив улице по Одлуци 9/91 и 4/96 са додатим описом простирања
200	Зеленгорска	од Партизанска, прва лево после Људевита Гаја, до 27. марта.	Царина	Непромењен назив улице по Одлуци 12/86 и 4/96 са додатим описом простирања
201	Земунска	од Дунавске, четврта лево, слепа.	Плавинац	Непромењен назив улице по Одлуци 12/86 и 4/96 са додатим описом простирања
202	Зетска	од 4. јула, прва лево, слепа.	Папазовац	Непромењен назив улице по Одлуци 12/86 и 4/96 са додатим описом простирања
203	Златиборска	од Толстојеве, друга десно после Зрењанинске, слепа.	Свети Сава	Непромењен назив улице по Одлуци 12/86 и 4/96 са додатим описом простирања
204	Златке Кобал	од Петријевске, прва лево после Јована Курсуле, до Балканске. а) од Петријевске до границе МЗ Лештар б) од границе МЗ Златно брдо до Балканске	а) Златно брдо б) Лештар	Непромењен назив улице по Одлуци 12/88 и 4/96 са додатим описом простирања
205	Златна улица	од Фочанске, прва десно после Пастирске, слепа.	Златно брдо	Нова улица
206	Златно брдо	Од грнице КО Петријево и КО Смедерево, (поред Улице Дунавске и Милоша Обилића МЗ Петријево), слепа.	Златно брдо	Нова улица
207	Змај Јовина	од Бранислава Нушићеве, друга лево, до Др Миладина Милића.	Доњи град	Непромењен назив улице по Одлуци 12/86 и 4/96 са додатим описом простирања
208	Золина	од Банатске, прва десно, слепа.	Царина	Непромењен назив улице по Одлуци 12/86 и 4/96 са додатим описом простирања
209	Зоргеова	од Достојевског, друга лево, слепа.	Папазовац	Непромењен назив улице по Одлуци 12/86 и 4/96 са додатим описом простирања

210	Зорке Радуловић Вуке	од Ужичке, трећа десно, до Марије Кири.	Лештар	Непромењен назив улице по Одлуци 12/88 и 4/96 са додатим описом простирања
211	Зрењанинска	од Толстојеве, прва десно, слепа.	Свети Сава	Непромењен назив улице по Одлуци 12/86 и 4/96 са додатим описом простирања
212	Ибарска	од Коларске, лево (поред војног полигона), до Револуције.	Свети Сава	Непромењен назив улице по Одлуци 12/86 и 4/96 са додатим описом простирања
213	Ивана Милутиновића	од Славонске, прва лево после Радоја Дакића, до Карла Маркса.	25. мај	Непромењен назив улице по Одлуци 12/86 и 4/96 са додатим описом простирања
214	Ивана Горана Ковачића	од Црвене армије, прва десно после Мите Ценића, слепа.	25. мај	Непромењен назив улице по Одлуци 12/86 и 4/96 са додатим описом простирања
215	Ивана Гундулића	од Ђуре Даничића, прва лево, сече Синђелићеву, до Партзанске.	Славија	Непромењен назив улице по Одлуци 12/86 и 4/96 са додатим описом простирања
216	Ивана Косанчића	од Старца Вујадина, лево наспрам Јована Валенте, преко бране, до Јосипа Фајла.	Лештар	Непромењен назив улице по Одлуци 12/86 и 4/96 са додатим описом простирања
217	Ивана Сергејевича Тургејева	од Банатске, прва десно после Банатског сокачета, слепа.	Царина	Претходни назив улице Ивана Сергејевича Тургејева (грешка у имену)
218	Иванградска	од Горанске, прва лево после Крупањске, до 8. марта.	Плавинац	Непромењен назив улице по Одлуци 12/86 и 4/96 са додатим описом простирања
219	Иванковачка	од Коларске, пета десно после Првог маја, до краја насеља.	Свети Сава	Непромењен назив улице по Одлуци 1/93 и 4/96 са додатим описом простирања
220	Иве Андрића	од Абелове, лево, до Фочанске.	Златно брдо	Непромењен назив улице по Одлуци 12/86 и 4/96 са додатим описом простирања

221	Иве Лоле Рибара	од 4. јула, прва десно, слепа.	Папазовац	Непромењен назив улице по Одлуци 12/86 и 4/96 са додатим описом простирања
222	Игманска	од Доситеја Обрадовића, прва лево после раскрснице Чапајеве и Шумадијске, до Чапајеве.	Папазовац	Непромењен назив улице по Одлуци 12/86 и 4/96 са додатим описом простирања
223	Изворска	од раскрснице Мите Ценића и Стризовске, до Цара Душана.	25. мај	Непромењен назив улице по Одлуци 12/86 и 4/96 са додатим описом простирања
224	Излетничка	од Горанске, прва лево после раскрснице Карађорђево и Деспота Ђурђа, рачва се, левим краком до Истарске и десним краком слепа.	Плавинац	Непромењен назив улице по Одлуци 12/86 и 4/96 са додатим описом простирања
225	Илије Милосављевића Коларца	од Црвене армије, друга десно, до Коче Капетана.	Папазовац	Непромењен назив улице по Одлуци 12/86 и 4/96 са додатим описом простирања
226	Илинденска	од Црвене армије, четврта десно после Славонске, слепа.	25. мај	Непромењен назив улице по Одлуци 12/86 и 4/96 са додатим описом простирања
227	Индустријска	од Шалиначке, десно (пре зграде Електромораве), са припадајућим бочним улицама, до краја насеља.	Славија	Нова улица
228	Ирене Зековић Мандел	од Ослобођења, прва десно после Михајла Аврамовића, сече Стевана Ђуковића, до Сретена Поповића.	Лештар	Непромењен назив улице по Одлуци 12/88 и 4/96 са додатим описом простирања
229	Исидоре Секулић	од Марије Кири, друга лево, до Бранка Миљковића.	Лештар	Непромењен назив улице по Одлуци 12/86 и 4/96 са додатим описом простирања
230	Истарска	од Горичке, прва десно после Руске, пролази поред Излетничке, слепа. а) од Горичке до границе МЗ Плавинац б) од границе МЗ Златно брдо до краја улице.	а) Златно брдо б) Плавинац	Непромењен назив улице по Одлуци 12/86 и 4/96 са додатим описом простирања
231	Јабланичка	од Ђуре Даничића, прва десно после Светомира Младеновића, слепа.	Царина	Непромењен назив улице по Одлуци 12/86 и 4/96 са додатим описом простирања
232	Јагодинска	од Вучачке, трећа лево после Никшићке, слепа.	Свети Сава	Непромењен назив улице по Одлуци 1/93 и 4/96 са додатим описом простирања
233	Јадранска	од 16. октобра, друга десно, до Партизанске.	Славија	Непромењен назив улице по Одлуци 12/86 и 4/96 са додатим описом простирања

234	Јакова Игњатовића	од улице Милоја Ђака, прва десно, слепа.	Царина	Непромењен назив улице по Одлуци 12/88 и 4/96 са додатим описом простирања
235	Јанка Веселиновића	од Коларске, друга лево после Љубивоја Јовановића Лунета, до Револуције.	Свети Сава	Непромењен назив улице по Одлуци 12/86 и 4/96 са додатим описом простирања
236	Јанка Ђурђевића	од Вучачке, прва лево после Никшићке, слепа.	Свети Сава	Непромењен назив улице по Одлуци 1/93 и 4/96 са додатим описом простирања
237	Јанковић Стојана	од Стевана Ђуковића, друга лево, до Сретена Поповића.	Лештар	Непромењен назив улице по Одлуци 9/91 и 4/96 са додатим описом простирања
238	Јасеничка	од Синђелићеве, друга десно, слепа.	Славија	Непромењен назив улице по Одлуци 12/86 и 4/96 са додатим описом простирања
239	Јастребачка	од Копаоничке, прва десно, слепа.	Папазовац	Непромењен назив улице по Одлуци 12/86 и 4/96 са додатим описом простирања
240	Језавска	Простире се лево и десно од пружног прелаза на крају Паје Смедеревца, паралелно с пругом, слепа. а) од насеља Мали кривак до границе са МЗ Папазовац. б) од границе МЗ Славија до краја улице.	а) Славија б) Папазовац	Непромењен назив улице по Одлуци 12/86 и 4/96 са додатим описом простирања
241	Јелисавете Пешић	од Чернишевског, прва лево, до Прерадовићеве.	Лештар	Непромењен назив улице по Одлуци 12/86 и 4/96 са додатим описом простирања
242	Јеринина	од Црвене Армијре, прва десно после Цара Душана, слепа.	25. мај	Непромењен назив улице по Одлуци 12/86 и 4/96 са додатим описом простирања
243	Јесењинова	од Карла Маркса, прва лево, до Космајских партизана.	25. мај	Непромењен назив улице по Одлуци 12/86 и 4/96 са додатим описом простирања
244	Јефимијина	од Шумадијске, трећа лево, слепа.	Папазовац	Непромењен назив улице по Одлуци 12/86 и 4/96 са додатим описом простирања
245	Јоакима Вујића	од Анте Протића, прва лево, до Србине.	Доњи град	Непромењен назив улице по Одлуци 12/86 и 4/96 са додатим описом простирања
246	Јована Валенте	од Старца Вујадина, прва десно после Орашке чете, слепа.	Лештар	Непромењен назив улице по Одлуци 9/91 и 4/96 са додатим описом простирања

247	Јована Дилбера	од Васе Пелагића, трећа лево, слепа.	Папазовац	Непромењен назив улице по Одлуци 12/86 и 4/96 са додатим описом простирања
248	Јована Јанићијевића	од Космајских партизана, друга лево после Драгише Мишовића, слепа.	25. мај	Непромењен назив улице по Одлуци 12/86 и 4/96 са додатим описом простирања
249	Јована Коцаса	од Фочанске, прва десно после Светомира Настасијевића, слепа.	Златно брдо	Непромењен назив улице по Одлуци 1/93 и 4/96 са додатим описом простирања
250	Јована Крајишника	од раскрснице Димитрија Давидовића и Носилаца Албанске споменице, до раскрснице Моме Арделића и Косовске.	Ладна вода	Непромењен назив улице по Одлуци 12/86 и 4/96 са додатим описом простирања
251	Јована Курсуле	од Петријевске, прва лево после Улице јабланова, слепа.	Златно брдо	Непромењен назив улице по Одлуци 12/86 и 4/96 са додатим описом простирања
252	Јована Поповића	од Доситеја Обрадовића, прва десно после раскрснице Чапајеве и Шумадијске, слепа.	Папазовац	Непромењен назив улице по Одлуци 12/86 и 4/96 са додатим описом простирања
253	Јована Ранчића	од Мике Аласа, десно, до Прерадовићеве.	Лештар	Непромењен назив улице по Одлуци 9/91 и 4/96 са додатим описом простирања
254	Јована Рашковића	од раскрснице Шумадијске и Држићеве, сече Крагујевачку, полукружно десно до Крагујевачке.	Царина	Непромењен назив улице по Одлуци 1/93 и 4/96 са додатим описом простирања
255	Јованче Спасића	од Ослобођења, прва десно после улице Мике Аласа, слепа.	Царина	Непромењен назив улице по Одлуци 1/93 и 4/96 са додатим описом простирања
256	Јозефа Шульца	од Стевана Ђуковића, трећа лево, до Сретена Поповића	Лештар	Непромењен назив улице по Одлуци 9/91 и 4/96 са додатим описом простирања
257	Јосипа Иванковића Јоце	од Војводе Степе, прва лево после улице Саве Грујића, до Ђуре Даничића.	Ладна вода	Непромењен назив улице по Одлуци 12/88 и 4/96 са додатим описом простирања
258	Јосипа Фајла	од Михајла Аврамовића, прва лево, до Раваничке (код бране).	Лештар	Непромењен назив улице по Одлуци 12/86 и 4/96 са додатим описом простирања
259	Јосифа Панчића	од Црвене армије, прва десно после 4. јула, до Доситеја Обрадовића.	Папазовац	Претходни назив улице Јосипа Панчића (грешка у имену)

260	Југ Богданова	од Кнеза Михаила, прва десно после Србине, до Мајке Југовића. а) од Кнеза Михаила до Редутског степеништа. б) од Редутског степеништа до Мајке Југовића.	а) Ладна вода б) Златно брдо	Непромењен назив улице по Одлуци 12/86 и 4/96 са додатим описом простирања
261	Кабларска	од Краљевића Марка, друга лево, до Железничке.	Славија	Непромењен назив улице по Одлуци 12/86 и 4/96 са додатим описом простирања
262	Кајмакчаланска	од раскрснице Старца Вујадина и Петријевског потока, до Ослобођења.	Лештар	Непромењен назив улице по Одлуци 12/86 и 4/96 са додатим описом простирања
263	Каленићка	од Коларске, прва десно после Новог гробља, слепа.	Свети Сава	Непромењен назив улице по Одлуци 1/93 и 4/96 са додатим описом простирања
264	Каменичка	од Вучачке, прва десно после Пушкинове, слепа.	Свети Сава	Нова улица
265	Карађорђева	од раскрснице Кнеза Михаила и Улице слободе, до раскрснице Деспота Ђурђа и Горанске.	Доњи град	Непромењен назив улице по Одлуци 12/86 и 4/96 са додатим описом простирања
266	Карађорђево брдо	од раскрснице Горичке, Народног фронта и Мајке Југовића, прва десно, слепа.	Златно брдо	Непромењен назив улице по Одлуци 4/96 са додатим описом простирања
267	Карла Маркса	од Црвене армије, прва десно после Миладина Поповића, до краја насеља.	25. мај	Непромењен назив улице по Одлуци 12/86 и 4/96 са додатим описом простирања
268	Катарине Ивановић	Почиње као слепа, после Ударничке, до Корнелија Станковића.	25. мај	Непромењен назив улице по Одлуци 12/86 и 4/96 са додатим описом простирања
269	Кларе Цеткин	од Животе Лукића, четврта десно до краљице Наталије Обреновић.	Папазовац	Нова улица
270	Кнегиње Љубице Обреновић	од Животе Лукића, прва десно после Краља Милана Обреновића, слепа.	Папазовац	Нова улица
271	Кнеза Кузмана Марића	од раскрснице Булине Воде и Бањалучке до железничке пруге.	Папазовац	Непромењен назив улице по Одлуци 1/93 и 4/96 са додатим описом простирања
272	Кнеза Михаила	од раскрснице Улица слободе и Карађорђево до раскрснице Петријевске и Фочанске. а) Десна страна, од Улице слободе до границе МЗ Ладна вода. б) Лева страна, од Карађорђево до границе МЗ Ладна вода. ц) од граница МЗ Карађорђев дуд и МЗ Доњи град до Лукијана Мушицког. д) од Лукијана Мушицког до раскрснице Петријевске и Фочанске.	а) Доњи град б) Карађорђев дуд ц) Ладна вода д) Златно брдо	Претходни назив улице Кнеза Михајла (грешка у имену)
273	Кнеза Павла	од Коларске, прва десно после Првог маја, слепа.	Свети Сава	Нова улица
274	Книнска	од Старца Вујадина, прва десно после Јована Валенте, слепа.	Лештар	Непромењен назив улице по Одлуци 9/91 и 4/96 са додатим описом простирања

275	Ковинска	од Ковинског пута, прва десно, полукружно до Липске.	25. мај	Непромењен назив улице по Одлуци 12/86 и 4/96 са додатим описом простирања
276	Ковински пут	од раскрснице Црвене армије и Липске, простира се трасом државног пута ДП ИБ 14 до границе К.О. Ковин. а) од Црвене армије до границе МЗ Славија. б) од МЗ 25. мај до Ковинског моста.	а) 25. мај б) Славија	Нова улица
277	Козарачка	од Дурмиторске до Војислава Илића.	Папазовац	Непромењен назив улице по Одлуци 12/86 и 4/96 са додатим описом простирања
278	Коларска	од раскрсница Војводе Степе, Пролетерске и Ослобођења до границе МЗ Ландол. а) од раскрснице Војводе Степе, Пролетерске и Ослобођења до границе МЗ Свети Сава. б) од границе МЗ Царина до границе МЗ Ландол.	а) Царина б) Свети Сава	Непромењен назив улице по Одлуци 12/86 и 4/96 са додатим описом простирања
279	Колашинска	од Братства и јединства, друга десно, слепа.	Плавинац	Непромењен назив улице по Одлуци 12/86 и 4/96 са додатим описом простирања
280	Колонија пољопривредне школе	од Славонске, прва десно, до Вучачког потока.	Папазовац	Нова улица
281	Колубарска	од Мајевичке, друга десно, слепа.	Славија	Непромењен назив улице по Одлуци 12/86 и 4/96 са додатим описом простирања
282	Копачичка	од Црвене армије, прва десно, слепа.	Папазовац	Непромењен назив улице по Одлуци 12/86 и 4/96 са додатим описом простирања
283	Кордунска	од Револуције, прва лево после Вучачке, слепа.	Свети Сава	Непромењен назив улице по Одлуци 12/86 и 4/96 са додатим описом простирања
284	Корнелија Станковића	од Катарине Ивановић (поред железничке пруге) до краја насеља.	25. мај	Непромењен назив улице по Одлуци 12/86 и 4/96 са додатим описом простирања
285	Космајска	од Кнеза Михаила, лево, полукружно до Лукијана Мушичког.	Златно брдо	Непромењен назив улице по Одлуци 12/86 и 4/96 са додатим описом простирања
286	Космајских партизана	од Црвене армије, прва десно после Карла Маркса, слепа.	25. мај	Непромењен назив улице по Одлуци 12/86 и 4/96 са додатим описом простирања
287	Косовке девојке	од Балканске, десно после Породице Угричић, до Пећке Патријаршије.	Златно брдо	Непромењен назив улице по Одлуци 12/86 и 4/96 са додатим описом простирања



288	Косовска	од раскрснице Моме Арделића и Јована Крајишника до Ослобођења. а) од раскрснице Моме Арделића и Јована Крајишника до границе МЗ Царина. б) од МЗ Ладна вода до Ослобођења.	а) Ладна вода б) Царина	Непромењен назив улице по Одлуци 12/86 и 4/96 са додатим описом простирања
289	Косовских јунака	од Руђера Бошковића, прва десно, слепа.	Ладна вода	Непромењен назив улице по Одлуци 12/86 и 4/96 са додатим описом простирања
290	Косте Абрашевића	од Меморијалног парка на Царини до Омладинских бригада.	Царина	Непромењен назив улице по Одлуци 12/86 и 4/96 са додатим описом простирања
291	Косте Војиновића	од Војводе Ђуше, прва лево (степениште), до Мајданске.	Доњи град	Непромењен назив улице по Одлуци 12/86 и 4/96 са додатим описом простирања
292	Косте Манојловића	од Моцартове, прва лево, слепа.	Плавинац	Непромењен назив улице по Одлуци 12/86 и 4/96 са додатим описом простирања
293	Косте Наумовића	од Мостарске, прва десно после Александра Перића, слепа.	Лештар	Непромењен назив улице по Одлуци 12/86 и 4/96 са додатим описом простирања
294	Косте Рацина	од Шумадијске, прва десно после Држићеве, слепа.	Царина	Непромењен назив улице по Одлуци 12/86 и 4/96 са додатим описом простирања
295	Которска	од Изворске, прва лево, слепа.	25. мај	Непромењен назив улице по Одлуци 12/86 и 4/96 са додатим описом простирања
296	Коче Капетана	од Уралске, прва десно, сече Таковску, до Копаоничке.	Папазовац	Непромењен назив улице по Одлуци 12/86 и 4/96 са додатим описом простирања
297	Крагујевачка	од Доситеја Обрадовића, друга десно, полукружно лево до Доситеја Обрадовића.	Царина	Непромењен назив улице по Одлуци 12/86 и 4/96 са додатим описом простирања
298	Крајишких бригада	од Пролетерске, трећа десно, сече Омладинских бригада, слепа.	Царина	Непромењен назив улице по Одлуци 12/86 и 4/96 са додатим описом простирања
299	Краља Милана Обреновића	од Животе Лукића, прва десно после Букуљске, слепа.	Папазовац	Нова улица
300	Краља Милутина	од Краља Петра Првог, трећа десно, до Деспота Ђурђа.	Доњи град	Непромењен назив улице по Одлуци 12/86 и 4/96 са додатим описом простирања

301	Краља Петра Првог	од Трга републике, друга десно, до Деспота Ђурђа.	Доњи град	Претходни назив улице Краља Петра I
302	Краљевачка	од Чапајеве, трећа лево, слепа.	Папазовац	Непромењен назив улице по Одлуци 12/86 и 4/96 са додатим описом простирања
303	Краљевића Марка	од 16. октобра, трећа лево, полукружно до 16.октобра.	Славија	Непромењен назив улице по Одлуци 12/86 и 4/96 са додатим описом простирања
304	Краљице Наталије Обреновић	од Букуљске, прва лево, до Стевана Високог.	Папазовац	Нова улица
305	Крунска	од Животе Лукића, пета десно, до Краљице Наталије Обреновић.	Папазовац	Нова улица
306	Крупанска	од Горанске, лево после Удовичког прокопа (наспрам Одмаралаишта «Херој Срба»), слепа.	Плавинац	Непромењен назив улице по Одлуци 12/86 и 4/96 са додатим описом простирања
307	Крушевска	од Братства и јединства, четврта десно, слепа.	Плавинац	Непромењен назив улице по Одлуци 12/86 и 4/96 са додатим описом простирања
308	Крфска	од Доситеја Обрадовића, десно, слепа (пре Крагујевачке).	Царина	Непромењен назив улице по Одлуци 12/86 и 4/96 са додатим описом простирања
309	Кумановска	од Старца Вујадина, трећа лево, до Македонске.	Лештар	Непромењен назив улице по Одлуци 12/86 и 4/96 са додатим описом простирања
310	Ладна вода	од Војводе Степе, прва десно, до Косовске.	Ладна вода	Непромењен назив улице по Одлуци 12/86 и 4/96 са додатим описом простирања
311	Лазара Мутапа	од Чапајеве, друга лево, до Спасеније Цане Бабовић.	Папазовац	Непромењен назив улице по Одлуци 1/93 и 4/96 са додатим описом простирања
312	Лазаричка	од Карла Маркса, друга десно, слепа.	25. мај	Непромењен назив улице по Одлуци 1/93 и 4/96 са додатим описом простирања
313	Лазе Костића	од Војводе Степе, друга лево после Миливоја Стојковића Миће, до Милутина Бојића.	Царина	Непромењен назив улице по Одлуци 12/86 и 4/96 са додатим описом простирања
314	Лазе Лазаревића	од раскрснице Љубе Ненадовића и Светозара Милетића, десно, до Руђера Бошковића.	Ладна вода	Непромењен назив улице по Одлуци 12/86 и 4/96 са додатим описом простирања
315	Леонарда Косовића	од Мостарске, прва лево, до Живана Атанацковића Илије.	Лештар	Непромењен назив улице по Одлуци 12/86 и 4/96 са додатим описом простирања

316	Лепеничка	од Револуције, четврта лево после Милоша Црњанског, до границе МЗ Вучак.	Свети Сава	Непромењен назив улице по Одлуци 8/95 и 4/96 са додатим описом простирања
317	Ливадска	од Шалиначке, прва десно после Хајдук Станкове, слепа.	Славија	Непромењен назив улице по Одлуци 12/86 и 4/96 са додатим описом простирања
318	Лимска	од Братства и јединства, десно после Фрушкогорске, слепа.	Плавинац	Непромењен назив улице по Одлуци 12/86 и 4/96 са додатим описом простирања
319	Липљанска	од Будванске, десно, полукружно лево, до Будванске.	Плавинац	Непромењен назив улице по Одлуци 12/86 и 4/96 са додатим описом простирања
320	Липска	од раскрснице Црвене армије и Ковинског пута, простира се трасом општинског пута ОП-2, до краја насеља.	25. мај	Непромењен назив улице по Одлуци 12/86 и 4/96 са додатим описом простирања
321	Личка	од Ћир Антине, прва десно после Црногорске, слепа.	Плавинац	Непромењен назив улице по Одлуци 12/86 и 4/96 са додатим описом простирања
322	Ловачка	од Аласке, прва лево, слепа.	Славија	Непромењен назив улице по Одлуци 12/86 и 4/96 са додатим описом простирања
323	Ловћенска	од Железничке, прва лево, слепа.	Славија	Претходни назив улице Баштованска
324	Лозничка	од Коларске, друга лево после Металуршке, до Револуције.	Свети Сава	Непромењен назив улице по Одлуци 12/86 и 4/96 са додатим описом простирања
325	Лукијана Мушицког	од Кнеза Михаила, друга лево, сече Петријевски поток, Проте Матеје Ненадовића и Љубе Ненадовића, до Ослобођења. а) од Кнеза Михаила до границе МЗ Лештар и МЗ Ладна вода. б) од граница МЗ Златно брдо и МЗ Ладна вода до границе МЗ Царина. ц) од границе МЗ Лештар до Ослобођења.	а) Златно брдо б) Лештар ц) Царина	Непромењен назив улице по Одлуци 12/86 и 4/96 са додатим описом простирања
326	Љубе Ненадовића	од Чернишевског, прва десно, сече Радоја Домановића, Лукијана Мушицког, Саве Ковачевића и Гучевску, до Пролетерских бригада. а) од Чернишевског до Саве Ковачевића. б) од Саве Ковачевића до Пролетерских бригада.	а) Лештар б) Ладна вода	Непромењен назив улице по Одлуци 12/86 и 4/96 са додатим описом простирања
327	Љубивоја Гајића	од 27. марта, друга лево, слепа.	Славија	Непромењен назив улице по Одлуци 12/86 и 4/96 са додатим описом простирања
328	Љубивоја Јовановића Лунета	од Коларске, пета лево после Ибарске, слепа.	Свети Сава	Непромењен назив улице по Одлуци 12/88 и 4/96 са додатим описом простирања

329	Љубићка	од Алексе Шантића, прва лево, слепа.	Ладна вода	Претходни назив улице Бихаћка
330	Љубице Павловић	од Кнеза Кузмана Марића, прва десно, слепа.	Папазовац	Непромењен назив улице по Одлуци 12/86 и 4/96 са додатим описом простирања
331	Љубичевска	од Шумадијске, трећа десно, слепа. а) Десна страна улице. б) Лева страна улице.	а) Свети Сава б) Папазовац	Непромењен назив улице по Одлуци 12/86 и 4/96 са додатим описом простирања
332	Љубомира Видаковића	од Ослобођења, прва лево, слепа.	Царина	Непромењен назив улице по Одлуци 1/93 и 4/96 са додатим описом простирања
333	Људевита Гаја	од 27. марта, прва десно, сече Филипа Кљајића, до Триглавске.	Славија	Непромењен назив улице по Одлуци 12/86 и 4/96 са додатим описом простирања
334	Људине Богосава	од Владана Деснице, десно после Скадарске, слепа.	Златно брдо	Непромењен назив улице по Одлуци 12/86 и 4/96 са додатим описом простирања
335	Мајаковског	од Толстојеве, прва десно после Зрењанинске, слепа.	Свети Сава	Непромењен назив улице по Одлуци 12/86 и 4/96 са додатим описом простирања
336	Мајданска	од Србине, прва десно, до Косте Војиновића. а) од Србине до границе МЗ Доњи град. б) од границе МЗ Ладна вода до Косте Војиновића.	а) Ладна вода б) Доњи град	Непромењен назив улице по Одлуци 12/86 и 4/96 са додатим описом простирања
337	Мајевичка	од 27. марта, прва лево после Љубивоја Гајића, до Устаничке.	Славија	Непромењен назив улице по Одлуци 12/86 и 4/96 са додатим описом простирања
338	Мајке Јевросиме	од Ослобођења, лево, наспрам Милунке Савић, слепа.	Лештар	Непромењен назив улице по Одлуци 4/96 са додатим описом простирања
339	Мајке Југовића	од раскрснице Србине, Горичке и Народног фронта до раскрснице Кнеза Михаила и Фочанске.	Златно брдо	Непромењен назив улице по Одлуци 12/86 и 4/96 са додатим описом простирања
340	Мајора Гавриловића	од Сретена Поповића, прва лево, слепа	Лештар	Непромењен назив улице по Одлуци 9/91 и 4/96 са додатим описом простирања
341	Мајора Тепића	од Вучачке, пета десно после Пушкинове, до Александра Ђулејића.	Свети Сава	Непромењен назив улице по Одлуци 1/93 и 4/96 са додатим описом простирања
342	Македонска	од Николе Пашића, прва лево, до Кумановске.	Лештар	Непромењен назив улице по Одлуци 12/86 и 4/96 са додатим описом простирања

343	Максима Горког	Почиње слепо (иза пумпе), сече Милана Ракића, до Мајевичке.	Славија	Непромењен назив улице по Одлуци 12/86 и 4/96 са додатим описом простирања
344	Марије Кири	од Кајмакчаланске, прва лево, сече Димитрија Туцовића, до Живана Атанацковића Илије.	Лештар	Непромењен назив улице по Одлуци 12/86 и 4/96 са додатим описом простирања
345	Маричка	од Коларске, друга десно после Палићке, слепа.	Свети Сава	Непромењен назив улице по Одлуци 12/86 и 4/96 са додатим описом простирања
346	Марка Миљанова	од Космајских партизана, прва лево после Драгише Мишовића, слепа.	25. мај	Непромењен назив улице по Одлуци 12/86 и 4/96 са додатим описом простирања
347	Марка Орешковића	од Коларске, трећа лево после Љубивоја Јовановића Лунета, до Револуције.	Свети Сава	Непромењен назив улице по Одлуци 12/86 и 4/96 са додатим описом простирања
348	Маршала Бирјужова	од Вучачке, прва лево, слепа.	Царина	Непромењен назив улице по Одлуци 12/86 и 4/96 са додатим описом простирања
349	Маршала Толбухина	од Вучачке, друга лево, сече Револуције, до Шумадијске. а) од Вучачке до границе МЗ Свети Сава. б) од границе МЗ Царина до границе МЗ Папазовац. ц) од границе МЗ Свети Сава до Шумадијске.	а) Царина б) Свети Сава ц) Папазовац	Непромењен назив улице по Одлуци 12/86 и 4/96 са додатим описом простирања
350	Масарикова	од Краља Петра Првог, друга лево, до Стевана Немање.	Доњи град	Непромењен назив улице по Одлуци 12/86 и 4/96 са додатим описом простирања
351	Мачванска	од Милана Кршљанина, лево, слепа.	Златно брдо	Непромењен назив улице по Одлуци 4/96 са додатим описом простирања
352	Металуршка	од Коларске, пета лево после Љубивоја Јовановића Лунета, до Револуције.	Свети Сава	Непромењен назив улице по Одлуци 12/86 и 4/96 са додатим описом простирања
353	Метохијска	од Карла Маркса, пета десно, слепа.	25. мај	Непромењен назив улице по Одлуци 12/86 и 4/96 са додатим описом простирања
354	Меше Селимовића	од Ћирила и Методија, последња десно, сече Првог маја до Босе Цветић.	Лештар	Непромењен назив улице по Одлуци 12/86 и 4/96 са додатим описом простирања
355	Мештровићева	од Ослобођења, прва лево после Банатске, слепа.	Царина	Непромењен назив улице по Одлуци 12/86 и 4/96 са додатим описом простирања

356	Мије Алексића	од Револуције, трећа лево после Милоша Црњанског, слепа.	Свети Сава	Нова улица
357	Мике Аласа	од Лукијана Мушицког, последња десно, до Ослобођења.	Царина	Непромењен назив улице по Одлуци 12/86 и 4/96 са додатим описом простирања
358	Миладина Поповића	од Црвене армије, прва десно после Подгоричке, слепа.	25. мај	Непромењен назив улице по Одлуци 12/86 и 4/96 са додатим описом простирања
359	Милана Благојевића	од Космајских партизана, прва лево после Браће Миладинов, слепа.	25. мај	Непромењен назив улице по Одлуци 12/86 и 4/96 са додатим описом простирања
360	Милана Кршљанина	од Петријевске, прва десно после Венчачке, до Венчачке.	Златно брдо	Непромењен назив улице по Одлуци 12/86 и 4/96 са додатим описом простирања
361	Милана Пешића	од Старца Вујадина, прва лево, слепа.	Лештар	Непромењен назив улице по Одлуци 12/86 и 4/96 са додатим описом простирања
362	Милана Ракића	од 16. октобра, прва десно после Јадранске, сече Максима Горког, до 27. марта.	Славија	Непромењен назив улице по Одлуци 12/86 и 4/96 са додатим описом простирања
363	Милеве Марић Ајнштајн	од Коларске, трећа десно после Палићке, слепа.	Свети Сава	Нова улица
364	Милене Павловић Барили	Од Чедомилја Мијатовића, пролази поред Милице Стојадиновић Српкиње, слепа.	Златно брдо	Непромењен назив улице по Одлуци 12/88 и 4/96 са додатим описом простирања
365	Милентија Поповића	од Црвене армије, прва лево после Годоминске, сече Катарине Ивановић, до краја насеља.	25. мај	Непромењен назив улице по Одлуци 12/86 и 4/96 са додатим описом простирања
366	Милешевска	од Револуције, прва лево после Соколске, слепа.	Свети Сава	Непромењен назив улице по Одлуци 1/93 и 4/96 са додатим описом простирања
367	Миливоја Стојковића Миће	од Милоја Ђака, прва десно после улице Душана Буцаловића, до Војводе Степе.	Царина	Непромењен назив улице по Одлуци 12/88 и 4/96 са додатим описом простирања
368	Милије Пироћанца	од Васе Пелагића, друга лево, слепа.	Папазовац	Непромењен назив улице по Одлуци 12/86 и 4/96 са додатим описом простирања
369	Милице Стојадиновић Српкиње	од Милене Павловић Барили, иде према Венчачкој, слепа.	Златно брдо	Непромењен назив улице по Одлуци 12/86 и 4/96 са додатим описом простирања

370	Милована Глишића	од Уралске, друга десно, до Варовничке.	Папазовац	Непромењен назив улице по Одлуци 12/86 и 4/96 са додатим описом простирања
371	Милована Илића Чиче	од Карла Маркса, прва лево наспрам Гагаринове, са припадајућим бочним улицама, слепа.	25. мај	Непромењен назив улице по Одлуци 12/86 и 4/96 са додатим описом простирања
372	Милоја Ђака	од Војводе Степе, прва лево после Јосипа Ивановића Јоце, до Ђуре Даничића.	Царина	Непромењен назив улице по Одлуци 12/86 и 4/96 са додатим описом простирања
373	Милоја Милојевића	од Ужичке, прва лево, слепа.	Лештар	Непромењен назив улице по Одлуци 12/86 и 4/96 са додатим описом простирања
374	Милосава Јелића	од Илинденске, прва десно, слепа.	25. мај	Непромењен назив улице по Одлуци 12/86 и 4/96 са додатим описом простирања
375	Милоша Великог	од раскрснице Улица слободе и Саве Немањића, сече Дине Манчића, до Стевана Христића. а) од Улице слободе до границе МЗ Славија. б) Десна страна, од Војводе Путника до пруге.	а) Карађорђе дуд б) Славија	Непромењен назив улице по Одлуци 12/86 и 4/96 са додатим описом простирања
376	Милоша Обилића	од Војводе Степе, прва лево после Светозара Марковића, сече Ђуре Даничића, до Партизанске.	Царина	Непромењен назив улице по Одлуци 12/86 и 4/96 са додатим описом простирања
377	Милоша Обреновића	од Коларске, трећа десно после Новог гробља, слепа.	Свети Сава	Нова улица
378	Милоша Црњанског	од Револуције, пета лево после Васе Чарапића, слепа.	Свети Сава	Нова улица
379	Милунке Савић	од Ужичке, друга лево, до Ослобођења.	Лештар	Непромењен назив улице по Одлуци 9/91 и 4/96 са додатим описом простирања
380	Милутина Бојића	од Војводе Степе, прва лево после Миливоја Стојковића Миће, до Светозара Марковића.	Царина	Непромењен назив улице по Одлуци 1/93 и 4/96 са додатим описом простирања
381	Милутина Добрића	од Ковинског пута, друга десно, до Липске.	25. мај	Нова улица
382	Миодрага Булатовића	од Бањалучке, прва десно, до пруге.	Папазовац	Непромењен назив улице по Одлуци 1/93 и 4/96 са додатим описом простирања
383	Миодрага Михајловића Киринојца	од Железничке, прва лево после Др Мишковића, слепа (до пруге).	Славија	Непромењен назив улице по Одлуци 12/88 и 4/96 са додатим описом простирања
384	Мире Алечковић	од Коларске, трећа лево после Металуршке, слепа.	Свети Сава	Нова улица

385	Мирољуба Пауновића	од Партизанске, прва после Војводе Миленка, до Устаничке.	Царина	Непромењен назив улице по Одлуци 12/86 и 4/96 са додатим описом простирања
386	Мирослава Антића	од Симе Матавуља, сече Драгољуба Пајића, до трафо станице.	Папазовац	Непромењен назив улице по Одлуци 9/91 и 4/96 са додатим описом простирања
387	Мирочка	од Петријевске, прва лево после Златке Кобал, слепа.	Златно брдо	Непромењен назив улице по Одлуци 12/86 и 4/96 са додатим описом простирања
388	Мите Ценића	од Црвене армије, прва десно после Ђуре Пуцара, до раскрснице Стризовске и Изворске.	25. мај	Непромењен назив улице по Одлуци 12/86 и 4/96 са додатим описом простирања
389	Михаила Шолохова	од Толстојеве, трећа десно после Сићевачке, до краја насеља.	Свети Сава	Непромењен назив улице по Одлуци 12/86 и 4/96 са додатим описом простирања
390	Михајла Аврамовића	од Ослобођења, прва десно после Кајмакчаланске, слепа.	Лештар	Непромењен назив улице по Одлуци 12/86 и 4/96 са додатим описом простирања
391	Михољска	од Стевана Високог, прва десно, слепа.	Папазовац	Нова улица
392	Мишарска	од Коларске, друга лево после Ибарске, слепа.	Свети Сава	Непромењен назив улице по Одлуци 12/86 и 4/96 са додатим описом простирања
393	Мише Анастасијевића	од Коларске, прва лево после Љубивоја Јовановића Лунета, до Револуције.	Свети Сава	Непромењен назив улице по Одлуци 9/91 и 4/96 са додатим описом простирања
394	Млавска	од Уралске, прва десно после Пере Тодоровића, слепа.	Папазовац	Непромењен назив улице по Одлуци 12/86 и 4/96 са додатим описом простирања
395	Мојковачка	од Братства и јединства, трећа десно, слепа.	Плавинац	Непромењен назив улице по Одлуци 12/88 и 4/96 са додатим описом простирања
396	Молијерова	од Вучачке, четврта лево после Никшићке, слепа.	Свети Сава	Непромењен назив улице по Одлуци 12/86 и 4/96 са додатим описом простирања
397	Моме Арделића	од Кнеза Михаила, прва лево после Радосава Мирковића, до раскрснице Косовке и Јована Крајишника.	Ладна вода	Непромењен назив улице по Одлуци 12/86 и 4/96 са додатим описом простирања
398	Моравска	од Устаничке, друга лево, слепа.	Славија	Непромењен назив улице по Одлуци 12/86 и 4/96 са додатим описом простирања



399	Морачка	од Иванградске, друга лево, до границе МЗ Удовице.	Плавинац	Непромењен назив улице по Одлуци 8/95 и 4/96 са додатим описом простирања
400	Мостарска	од Ослобођења, прва десно после Прешернове, до Кајмакчаланске.	Лештар	Непромењен назив улице по Одлуци 12/86 и 4/96 са додатим описом простирања
401	Моцартова	од Шекспирове, прва десно, до Владимира Назора.	Плавинац	Непромењен назив улице по Одлуци 12/86 и 4/96 са додатим описом простирања
402	Наде Димић	од Миладина Поповића, прва лево, слепа.	25. мај	Непромењен назив улице по Одлуци 12/86 и 4/96 са додатим описом простирања
403	Надежде Петровић	од Копаоничке, прва лево, до Козарачке .	Папазовац	Непромењен назив улице по Одлуци 12/86 и 4/96 са додатим описом простирања
404	Народне воље	од Милоја Ђака, друга десно, слепа.	Царина	Непромењен назив улице по Одлуци 12/86 и 4/96 са додатим описом простирања
405	Народног фронта	од раскрснице Карађорђево и Филипа Вишњића, лево, до раскрснице Србине, Горичке и Мајке Југовића.	Доњи град	Непромењен назив улице по Одлуци 12/86 и 4/96 са додатим описом простирања
406	Наталије Цветковић	од Народног фронта, друга лево, до Јоакима Вујића.	Доњи град	Непромењен назив улице по Одлуци 12/86 и 4/96 са додатим описом простирања
407	Невесињска	од Братства и јединства, прва лево, до Горичке.	Плавинац	Непромењен назив улице по Одлуци 12/86 и 4/96 са додатим описом простирања
408	Неготинска	од Удовичког прокопа, прва лево, слепа.	Плавинац	Непромењен назив улице по Одлуци 12/86 и 4/96 са додатим описом простирања
409	Недељка Дивца	од Фочанске, прва лево, слепа.	Златно брдо	Непромењен назив улице по Одлуци 12/86 и 4/96 са додатим описом простирања
410	Неимарска	од Петријевске, прва десно после Добротворске, слепа.	Златно брдо	Нова улица
411	Николе Кефала	од Босе Цветић, прва десно после Данила Киша, до Ђириловачке.	Лештар	Непромењен назив улице по Одлуци 9/91 и 4/96 са додатим описом простирања

412	Николе Милина	од Устаничке, последња лево, слепа.	Царина	Непромењен назив улице по Одлуци 12/86 и 4/96 са додатим описом простирања
413	Николе Пашића	од Старца Вујадина, прва лево после Кумановске, до Кајмакчаланске.	Лештар	Непромењен назив улице по Одлуци 9/91 и 4/96 са додатим описом простирања
414	Николе Родопа	од Сарајевске, лево, слепа.	Царина	Непромењен назив улице по Одлуци 12/86 и 4/96 са додатим описом простирања
415	Николе Тесле	од Војводе Путника, прва лево, до Ловћенске.	Славија	Непромењен назив улице по Одлуци 12/86 и 4/96 са додатим описом простирања
416	Никшићка	од Вучачке, прва лево после раскрснице Вучачке и Револуције, слепа.	Свети Сава	Непромењен назив улице по Одлуци 12/86 и 4/96 са додатим описом простирања
417	Нишка	од 27. марта, прва десно после раскрснице 27. марта и Мајевичке, слепа.	Славија	Непромењен назив улице по Одлуци 12/86 и 4/96 са додатим описом простирања
418	Новобрдска	од Животе Лукића, трећа десно, до Краљице Наталије Обреновић.	Папазовац	Нова улица
419	Новосадска	од Прилепске, сече Скопљанску, слепа.	Папазовац	Непромењен назив улице по Одлуци 12/86 и 4/96 са додатим описом простирања
420	Носилаца Албанске споменице	од раскрснице 17.октобра и Шалиначке, десно, до раскрснице Димитрија Давидовића и Јована Крајишника. а) Десна страна улице. б) Лева страна улице.	а) Карађорђево дуд б) Славија	Непромењен назив улице по Одлуци 12/86 и 4/96 са додатим описом простирања
421	Његошева	од Улице слободе до Вука Караџића (иза Цркве).	Карађорђево дуд	Непромењен назив улице по Одлуци 12/86 и 4/96 са додатим описом простирања
422	Обреновачка	од Коларске, прва десно после Дуваништа, слепа.	Свети Сава	Непромењен назив улице по Одлуци 9/91 и 4/96 са додатим описом простирања
423	Огњена Прице	од Мостарске, прва лево после Бранка Миљковића, слепа.	Лештар	Непромењен назив улице по Одлуци 12/86 и 4/96 са додатим описом простирања
424	Озренска	од Доситеја Обрадовића, трећа лево после раскрснице Чапајеве и Шумадијске, слепа.	Папазовац	Непромењен назив улице по Одлуци 12/86 и 4/96 са додатим описом простирања
425	Омладинска	од Вука Караџића до Деспота Ђурђа.	Карађорђево дуд	Непромењен назив улице по Одлуци 12/86 и 4/96 са додатим описом простирања

426	Омладинских бригада	Почиње слепо (од касарне иза стамбених зграда), сече Крајишких бригада, до 7. јула.	Царина	Непромењен назив улице по Одлуци 12/86 и 4/96 са додатим описом простирања
427	Опленачка	од Вучачке, прва лево после Светог Архангела, слепа.	Свети Сава	Непромењен назив улице по Одлуци 12/86 и 4/96 са додатим описом простирања
428	Орашке чете	од Балканске, друга лево, до Старца Вујадина.	Лештар	Непромењен назив улице по Одлуци 12/86 и 4/96 са додатим описом простирања
429	Ослобођења	од раскрснице Војводе Степе, Пролетерске и Коларске до Стефана Доместика. а) од раскрснице Војводе Степе, Пролетерске и Коларске до границе МЗ Лештар. б) од границе МЗ Лештар до Стефана Доместика.	а) Царина б) Лештар	Непромењен назив улице по Одлуци 12/86 и 4/96 са додатим описом простирања
430	Острошка	од Коларске, четврта десно после Новог гробља, слепа.	Свети Сава	Непромењен назив улице по Одлуци 1/93 и 4/96 са додатим описом простирања
431	Павла Вујисића	од Револуције, прва лево после Милоша Црњанског, до границе МЗ Вучак.	Свети Сава	Нова улица
432	Пазинска	од Рудничке, прва десно, слепа.	Плавинац	Непромењен назив улице по Одлуци 12/86 и 4/96 са додатим описом простирања
433	Паје Јовановића	од Кабларске, прва десно, до Добротвора Банића.	Славија	Непромењен назив улице по Одлуци 12/86 и 4/96 са додатим описом простирања
434	Паје Смедеревца	од Железничке, друга лево после Др Мишковића, до Језавске (код пружног прелаза).	Славија	Непромењен назив улице по Одлуци 12/86 и 4/96 са додатим описом простирања
435	Палићка	од Коларске, прва десно после Банатске, до Чегарске.	Свети Сава	Непромењен назив улице по Одлуци 12/86 и 4/96 са додатим описом простирања
436	Панонска	од Дунавске, прва лево, слепа.	Плавинац	Непромењен назив улице по Одлуци 12/86 и 4/96 са додатим описом простирања
437	Параћинска	од Петријевске, прва лево после Мирочке, слепа.	Златно брдо	Непромењен назив улице по Одлуци 12/86 и 4/96 са додатим описом простирања
438	Париска	од Старца Вујадина, прва лево после Вардарске, слепа.	Лештар	Нова улица
439	Париске комуне	од Спасеније Цане Бабовић, прва десно, до Лазара Мутапа.	Папазовац	Непромењен назив улице по Одлуци 12/86 и 4/96 са додатим описом простирања

440	Партизанска	од Железничке, прва десно, сече 16. октобра, до Вучачке (код цркве). а) од Железничке до границе МЗ Царина. б) од границе МЗ Славија до Вучачке.	а) Славија б) Царина	Непромењен назив улице по Одлуци 12/86 и 4/96 са додатим описом простирања
441	Пастирска	од Фочанске, прва десно после Браће Југовић, слепа.	Златно брдо	Нова улица
442	Патријарха Варнаве	од Породице Угричић, десно, до Косовке девојке.	Златно брдо	Непромењен назив улице по Одлуци 9/91 и 4/96 са додатим описом простирања
443	Патријарха Павла	од Револуције, друга лево после Васе Чарапића, слепа.	Свети Сава	Нова улица
444	Патриса Лумумбе	од раскрснице Светомира Костадиновића Станка и Ивана Гундулића, десно, слепа.	Славија	Непромењен назив улице по Одлуци 12/86 и 4/96 са додатим описом простирања
445	Пауна Јанковића	од Краљевића Марка, прва лево, до Железничке.	Славија	Непромењен назив улице по Одлуци 12/86 и 4/96 са додатим описом простирања
446	Пере Тодоровића	од Уралске, пета десно, слепа.	Папазовац	Непромењен назив улице по Одлуци 12/86 и 4/96 са додатим описом простирања
447	Петра Божовића	од Вучачке, друга десно после Пушкинове, слепа.	Свети Сава	Непромењен назив улице по Одлуци 9/91 и 4/96 са додатим описом простирања
448	Петра Бојовића	од Сретена Поповића, трећа десно, до Данила Киша.	Лештар	Непромењен назив улице по Одлуци 9/91 и 4/96 са додатим описом простирања
449	Петра Добровића	од Коларске, четврта десно после Палићке, слепа.	Свети Сава	Непромењен назив улице по Одлуци 1/93 и 4/96 са додатим описом простирања
450	Петра Кочића	од Револуције, прва десно, слепа.	Папазовац	Непромењен назив улице по Одлуци 12/86 и 4/96 са додатим описом простирања
451	Петра Максимовића	од Косовске, друга десно, слепа (код степеништа до Алексе Шантића).	Ладна вода	Непромењен назив улице по Одлуци 8/95 и 4/96 са додатим описом простирања
452	Петра Нешића	од Вучачке, прва лево после Бистричке, слепа.	Свети Сава	Непромењен назив улице по Одлуци 1/93 и 4/96 са додатим описом простирања
453	Петра Спасојевића	од Старца Вујадина, прва десно после Ботаничке, слепа.	Лештар	Непромењен назив улице по Одлуци 1/93 и 4/96 са додатим описом простирања
454	Петријевска	од Кнеза Михаила до МЗ Петријево.	Златно брдо	Непромењен назив улице по Одлуци 12/86 и 4/96 са додатим описом простирања

455	Петријевски поток	од Моме Арделића, прва десно, сече Лукијана Мушицког, до раскрснице Кајмакчаланске и Старца Вујадина. а) од Моме Арделића до Лукијана Мушицког. б) од Лукијана Мушицког до Кајмакчаланске.	а) Ладна вода б) Златно брдо	Непромењен назив улице по Одлуци 9/91 и 4/96 са додатим описом простирања
456	Петрове горе	од Револуције, друга лево после Вучачке, до Ваљевске.	Свети Сава	Непромењен назив улице по Одлуци 12/86 и 4/96 са додатим описом простирања
457	Пећке патријаршије	од Петријевске, прва лево после Породице Угричић, до Балканске.	Златно брдо	Непромењен назив улице по Одлуци 9/91 и 4/96 са додатим описом простирања
458	Пешчарска	од Шалиначке, прва десно после Ливадске, слепа.	Славија	Непромењен назив улице по Одлуци 12/86 и 4/96 са додатим описом простирања
459	Пивска	од Горанске, десно наспрам Удовичког прокопа, слепа.	Плавинац	Нова улица
460	Пионирска	од Крупањске, прва лево, слепа.	Плавинац	Непромењен назив улице по Одлуци 12/86 и 4/96 са додатим описом простирања
461	Пиротска	од Максима Горког, прва десно после раскрснице Максима Горког и Милана Ракића, слепа.	Славија	Непромењен назив улице по Одлуци 12/86 и 4/96 са додатим описом простирања
462	Плитвичка	од Паје Смедеревца, прва десно, слепа.	Славија	Непромењен назив улице по Одлуци 12/86 и 4/96 са додатим описом простирања
463	Победе	од Достојевског, прва десно, до Доситеја Обрадовића.	Папазовац	Непромењен назив улице по Одлуци 12/86 и 4/96 са додатим описом простирања
464	Подгоричка	од Црвене армије, прва десно после Илинденске, слепа.	25. мај	Непромењен назив улице по Одлуци 1/93 и 4/96 са додатим описом простирања
465	Подунавска	од Старца Вујадина, прва десно наспрам Данила Киша, слепа.	Лештар	Нова улица
466	Пожаревачка	од Старца Вујадина, прва десно наспрам Ђириловачке, слепа.	Лештар	Нова улица
467	Породице Угричић	од Петријевске, прва лево, до Балканске.	Златно брдо	Непромењен назив улице по Одлуци 12/86 и 4/96 са додатим описом простирања
468	Похорска	од Излетничке, друга десно, до Дунавске.	Плавинац	Непромењен назив улице по Одлуци 12/86 и 4/96 са додатим описом простирања

469	Прашка	од раскрснице 27. марта и Милана Ракића, прва десно, до Људевита Гаја.	Славија	Непромењен назив улице по Одлуци 12/86 и 4/96 са додатим описом простирања
470	Првог маја	од Стефана Доместика, прва лево, сече Стевана Ђуковића, Сретена Поповића и Меше Селимовића, до Коларске. а) од Стефана Доместика до границе МЗ Свети Сава. б) од границе МЗ Свети Сава до Коларске.	а) Лештар б) Свети Сава	Непромењен назив улице по Одлуци 12/86 и 4/96 са додатим описом простирања
471	Прерадовићева	од Радоја Домановића, пролази поред Чернишевског, слепа.	Лештар	Непромењен назив улице по Одлуци 12/86 и 4/96 са додатим описом простирања
472	Прешернова	од Ослобођења, прва десно после Јованче Спасића, до Александра Перића.	Лештар	Непромењен назив улице по Одлуци 12/86 и 4/96 са додатим описом простирања
473	Прибојска	Од Карла Маркса, прва десно, слепа.	25. мај	Непромењен назив улице по Одлуци 12/86 и 4/96 са додатим описом простирања
474	Призренска	од раскрснице Војвођанске и Херцеговачке до Грочанске.	Плавинац	Непромењен назив улице по Одлуци 12/86 и 4/96 са додатим описом простирања
475	Приједорска	од Коларске, трећа лево после Рашке, до Револуције.	Свети Сава	Непромењен назив улице по Одлуци 12/86 и 4/96 са додатим описом простирања
476	Пријеполска	од Алексе Шантића до Петра Максимовића.	Ладна вода	Нова улица
477	Прилепска	од Суботичке, рачва се, левим и десним краком слепа.	Папазовац	Непромењен назив улице по Одлуци 12/86 и 4/96 са додатим описом простирања
478	Пролетерска	од раскрснице Војводе Степе, Ослобођења и Коларске, лево, сече Ђуре Даничића, до раскрснице Партизанске и Стеријине.	Царина	Непромењен назив улице по Одлуци 12/86 и 4/96 са додатим описом простирања
479	Пролетерских бригада	од Петра Максимовића, прва лево, до Косовске (код Узун Миркове).	Ладна вода	Непромењен назив улице по Одлуци 12/86 и 4/96 са додатим описом простирања
480	Пролећна	од Венчачке, прва лево после Чедомиља Мијатовића, слепа.	Златно брдо	Нова улица
481	Проте Матеје Ненадовића	од раскрснице Моме Арделића и Др Јована Цвијића, сече Лукијана Мушицког, до Кајмакчаланске. а) од Моме Арделића до Лукијана Мушицког. б) од Лукијана Мушицког до Кајмакчаланске.	а) Ладна вода б) Златно брдо	Непромењен назив улице по Одлуци 12/88 и 4/96 са додатим описом простирања

482	Пупинова	од Вишеградске, прва лево, слепа.	Златно брдо	Непромењен назив улице по Одлуци 12/86 и 4/96 са додатим описом простирања
483	Пушкинова	од Вучачке, прва десно после раскрснице Вучачке и Револуције, слепа.	Свети Сава	Непромењен назив улице по Одлуци 12/86 и 4/96 са додатим описом простирања
484	Пчеларска	од Фочанске, прва десно после Златне улице, слепа.	Златно брдо	Нова улица
485	Раваничка	од раскрснице Јожефа Шулца и Стевана Ћуковића до Јосипа Фајла (код бране).	Лештар	Непромењен назив улице по Одлуци 1/93 и 4/96 са додатим описом простирања
486	Равног гаја	од Анте Протића, друга десно, слепа.	Доњи град	Непромењен назив улице по Одлуци 12/86 и 4/96 са додатим описом простирања
487	Раденка Савића	од Револуције, прва лево после Васе Чарапића, слепа.	Свети Сава	Непромењен назив улице по Одлуци 1/93 и 4/96 са додатим описом простирања
488	Радивоја Лоле Ђукића	од Коларске, прва десно после Острошке, слепа.	Свети Сава	Нова улица
489	Радничка	од Горичке, прва десно после Карађорђевог брда, слепа.	Златно брдо	Непромењен назив улице по Одлуци 12/86 и 4/96 са додатим описом простирања
490	Радоја Дакића	од Славонске, прва лево после Струмичке, слепа.	25. мај	Непромењен назив улице по Одлуци 12/86 и 4/96 са додатим описом простирања
491	Радоја Домановића	од Виноградске, прва лево, сече Љубе Ненадовића, до Лукијана Мушицког.	Лештар	Непромењен назив улице по Одлуци 12/86 и 4/96 са додатим описом простирања
492	Радојка Којадиновића	од Коларска, прва лево после Металуршке, до Револуције.	Свети Сава	Нова улица
493	Радосава Мирковића	од Кнеза Михаила, прва лево, до Димитрија Давидовића. а) Лева страна улице. б) Десна страна улице.	а) Карађорђев луд б) Ладна вода	Непромењен назив улице по Одлуци 12/86 и 4/96 са додатим описом простирања
494	Рамска	од Дунавске, друга лево, слепа.	Плавинац	Непромењен назив улице по Одлуци 12/86 и 4/96 са додатим описом простирања
495	Расадничка	од Недељка Дивца, прва десно, слепа.	Златно брдо	Непромењен назив улице по Одлуци 12/86 и 4/96 са додатим описом простирања

496	Расинска	од Стевана Високог, друга десно, слепа.	Папазовац	Непромењен назив улице по Одлуци 12/86 и 4/96 са додатим описом простирања
497	Рагарска	од Старца Вујадина, прва десно после Пожаревачке, слепа.	Лештар	Нова улица
498	Рагних војних инвалида	од Пролетерске, друга десно, до Бирчанинове.	Царина	Непромењен назив улице по Одлуци 12/86 и 4/96 са додатим описом простирања
499	Рачанска	од Вуковарске, прва лево, слепа.	Плавинац	Непромењен назив улице по Одлуци 12/86 и 4/96 са додатим описом простирања
500	Рашка	од Коларске, четврта лево после Металуршке, до Револуције.	Свети Сава	Непромењен назив улице по Одлуци 1/93 и 4/96 са додатим описом простирања
501	Револуције	од Шумадијске, прва десно после Косте Рацина, сече Вучачку, до Коларске. а) од Шумадијске до границе МЗ Царина. б) од границе МЗ Папазовац до Вучачке. ц) од Вучачке до Коларске.	а) Папазовац б) Царина ц) Свети Сава	Непромењен назив улице по Одлуци 12/86 и 4/96 са додатим описом простирања
502	Редутска	од Србине, друга десно, слепа.	Ладна вода	Непромењен назив улице по Одлуци 12/86 и 4/96 са додатим описом простирања
503	Редутско степениште	од Југ Богданове, десно, до Србине.	Златно брдо	Непромењен назив улице по Одлуци 12/86 и 4/96 са додатим описом простирања
504	Ресавска	од Ђуре Даничића, прва лево после Пролетерске, слепа.	Царина	Непромењен назив улице по Одлуци 12/86 и 4/96 са додатим описом простирања
505	Римска	од Венчачке, прва лево, после Пролећне, слепа.	Златно брдо	Нова улица
506	Романијска	од Миладина Поповића, прва десно после Жарка Зрењанина, слепа.	25. мај	Непромењен назив улице по Одлуци 12/86 и 4/96 са додатим описом простирања
507	Рударска	од Стевана Високог, прва лево, слепа.	Папазовац	Непромењен назив улице по Одлуци 12/86 и 4/96 са додатим описом простирања
508	Рудничка	од раскрснице Братства и јединства и Грочанске до Невесињске.	Плавинац	Непромењен назив улице по Одлуци 12/86 и 4/96 са додатим описом простирања
509	Руђера Бошковића	од Косовске, прва десно после Пролетерских бригада, до Лазе Лазаревића. а) Десна стране улице. б) Лева стране улице.	а) Ладна вода б) Царина	Непромењен назив улице по Одлуци 1/93 и 4/96 са додатим описом простирања



510	Рузвелтова	од Фочанске, прва десно, слепа.	Златно брдо	Непромењен назив улице по Одлуци 12/86 и 4/96 са додатим описом простирања
511	Руска	од Горичке, прва десно после Радничке, слепа.	Златно брдо	Непромењен назив улице по Одлуци 12/86 и 4/96 са додатим описом простирања
512	Саве Грујића	од Војводе Степе, прва лево, слепа.	Ладна вода	Непромењен назив улице по Одлуци 12/86 и 4/96 са додатим описом простирања
513	Саве Ковачевића	Почиње слепо, сече Љубе Ненадовића, паралелна са Лукијана Мушицког, слепа.	Ладна вода	Непромењен назив улице по Одлуци 12/86 и 4/96 са додатим описом простирања
514	Саве Немањића	од раскрснице Улице слободе и Милоша Великог, сече Вука Караџића, Старине Новака и пругу, до Ђуре Салаја.	Карађорђево дуд	Непромењен назив улице по Одлуци 12/86 и 4/96 са додатим описом простирања
515	Саве Стефановића	од Николе Пашића, последња, десно, слепа.	Лештар	Непромењен назив улице по Одлуци 12/86 и 4/96 са додатим описом простирања
516	Савска	од Панонске, прва лево, слепа.	Плавинац	Непромењен назив улице по Одлуци 12/86 и 4/96 са додатим описом простирања
517	Санџачка	од Карла Маркса, друга десно после Метохијске, слепа.	25. мај	Непромењен назив улице по Одлуци 12/86 и 4/96 са додатим описом простирања
518	Сарајевска	од Ослобођења, друга десно, слепа.	Царина	Непромењен назив улице по Одлуци 12/86 и 4/96 са додатим описом простирања
519	Светог Архангела	од Вучачке, пета лево после Никшићке, слепа.	Свети Сава	Нова улица
520	Светог Николе	од Мите Ценића, десно, до Космајских партизана.	25. мај	Непромењен назив улице по Одлуци 1/93 и 4/96 са додатим описом простирања
521	Светог Стефана	од Вучачке, трећа лево после Бистричке, слепа.	Свети Сава	Нова улица
522	Светозара Марковића	од Војводе Степе, прва лево после Лазе Костића, до Ђуре Даничића.	Царина	Непромењен назив улице по Одлуци 12/86 и 4/96 са додатим описом простирања
523	Светозара Милетића	од раскрснице Љубе Ненадовића и Лазе Лазаревића, лево, до Пролетерских бригада.	Ладна вода	Непромењен назив улице по Одлуци 12/86 и 4/96 са додатим описом простирања

524	Светозара Попадића	од Мостарске, прва десно, слепа.	Лештар	Непромењен назив улице по Одлуци 12/86 и 4/96 са додатим описом простирања
525	Светозара Спасојевића	од Иванковачке, десно, слепа.	Свети Сава	Непромењен назив улице по Одлуци 1/93 и 4/96 са додатим описом простирања
526	Светомира Костадиновића Станка	од Ивана Гундулића, прва десно после раскрснице Ивана Гундулића и Синђелићеве, слепа.	Славија	Непромењен назив улице по Одлуци 12/88 и 4/96 са додатим описом простирања
527	Светомира Младеновића	од Милоја Ђака, прва десно после Миливоја Стојковића Миће, слепа.	Царина	Непромењен назив улице по Одлуци 12/88 и 4/96 са додатим описом простирања
528	Светомира Настасијевића	од Фочанске, прва десно после Иве Андрића, полукружно до Фочанске.	Златно брдо	Непромењен назив улице по Одлуци 12/88 и 4/96 са додатим описом простирања
529	Светосавска	од Црвене армије, прва десно после Ђурђевданске, слепа.	25. мај	Непромењен назив улице по Одлуци 12/86 и 4/96 са додатим описом простирања
530	Сегдина	од Црвене армије, последња десно, слепа (парна страна).	25. мај	Непромењен назив улице по Одлуци 12/86 и 4/96 са додатим описом простирања
531	Симе Магавуља	од Доситеја Обрадовића, трећа десно после раскрснице Чапајеве и Шумадијске, слепа.	Папазовац	Непромењен назив улице по Одлуци 12/86 и 4/96 са додатим описом простирања
532	Синђелићева	од Трга Николе Крге, сече Ивана Гундулића, до Ђуре Даничића.	Славија	Непромењен назив улице по Одлуци 12/86 и 4/96 са додатим описом простирања
533	Ситничка	од 14. октобра, прва десно, до Ковинске.	25. мај	Непромењен назив улице по Одлуци 12/86 и 4/96 са додатим описом простирања
534	Сићевачка	од Толстојеве, трећа десно после Зрењанинске, слепа.	Свети Сава	Непромењен назив улице по Одлуци 12/86 и 4/96 са додатим описом простирања
535	Сјеничка	од Горанске, лево после Хусињских рудара, слепа.	Плавинац	Непромењен назив улице по Одлуци 12/86 и 4/96 са додатим описом простирања

536	Скадарска	од Владана Деснице, прва десно, слепа.	Златно брдо	Непромењен назив улице по Одлуци 12/86 и 4/96 са додатим описом простирања
537	Скендера Куленовића	од Револуције, трећа лево после Вучачке, до Петрове горе.	Свети Сава	Непромењен назив улице по Одлуци 12/86 и 4/96 са додатим описом простирања
538	Скерлићева	од Косте Наумовића, десно, слепа	Лештар	Непромењен назив улице по Одлуци 12/86 и 4/96 са додатим описом простирања
539	Скојевска	од Ужичке, прва десно, слепа	Лештар	Непромењен назив улице по Одлуци 12/86 и 4/96 са додатим описом простирања
540	Скопљанска	од Александра Матића, десно, сече Суботичку, слепа.	Папазовац	Непромењен назив улице по Одлуци 12/86 и 4/96 са додатим описом простирања
541	Славонска	од Црвене армије, прва десно после Животе Лукића, до Карла Маркса.	25. мај	Непромењен назив улице по Одлуци 12/86 и 4/96 са додатим описом простирања
542	Слободана Пенезића	од Спасеније Цане Бабовић, друга десно, до Лазара Мутапа.	Папазовац	Непромењен назив улице по Одлуци 12/86 и 4/96 са додатим описом простирања
543	Словенска	од Анте Протића (код Равног гаја) до Народног фронта.	Доњи град	Непромењен назив улице по Одлуци 12/86 и 4/96 са додатим описом простирања
544	Соколска	од Револуције, прва лево после Скендера Куленовића, до Вучачке.	Свети Сава	Непромењен назив улице по Одлуци 8/95 и 4/96 са додатим описом простирања
545	Солунска	од Банатске, прва десно после Дизнијево, слепа.	Царина	Непромењен назив улице по Одлуци 12/86 и 4/96 са додатим описом простирања
546	Сомборска	од Коларске, друга лево после Рашке, слепа.	Свети Сава	Непромењен назив улице по Одлуци 9/91 и 4/96 са додатим описом простирања
547	Сопоћанска	од Стевана Високог, четврта десно, слепа.	Папазовац	Непромењен назив улице по Одлуци 9/91 и 4/96 са додатим описом простирања

548	Спасеније Цане Бабовић	од Чапајеве, прва лево, до Доситеја Обрадовића.	Папазовац	Непромењен назив улице по Одлуци 12/88 и 4/96 са додатим описом простирања
549	Србина	од Кнеза Михаила, друга десно, до раскрснице Народнoг фронта, Горичке и Мајке Југовића. а) од Кнеза Михаила до границе МЗ Златно брдо. б) од МЗ Ладна вода до Народнoг фронта.	а) Ладна вода б) Златно брдо	Непромењен назив улице по Одлуци 12/86 и 4/96 са додатим описом простирања
550	Сремска	од Ђуре Даничића, прва лево после Вршачке, до Партизанске.	Славија	Непромењен назив улице по Одлуци 12/86 и 4/96 са додатим описом простирања
551	Сретена Поповића	од Старца Вујадина, лево, наспрам Петра Спасојевића, сече Првог маја, до Ђирила и Методија.	Лештар	Непромењен назив улице по Одлуци 12/86 и 4/96 са додатим описом простирања
552	Српског совјета	од Анте Протића, прва десно, сече улицу Карађорђеву, до Стевана Немање.	Доњи град	Непромењен назив улице по Одлуци 12/86 и 4/96 са додатим описом простирања
553	Станислава Биничког	од Хајдук Станкове, прва лево, слепа.	Славија	Непромењен назив улице по Одлуци 12/86 и 4/96 са додатим описом простирања
554	Станише Павића	од Славонске, последња десно, слепа.	25. мај	Нова улица
555	Станка Љуботине	од Мостарске, друга десно, слепа	Лештар	Непромењен назив улице по Одлуци 12/86 и 4/96 са додатим описом простирања
556	Старине Новака	од Омладинске, прва десно, сече Саве Немањића, полукружно лево до Саве Немањића.	Карађорђев дуд	Непромењен назив улице по Одлуци 12/86 и 4/96 са додатим описом простирања
557	Старца Вујадина	од Петријевске, прва лево, до границе МЗ Петријево.	Лештар	Непромењен назив улице по Одлуци 12/86 и 4/96 са додатим описом простирања
558	Стевана Високог	од Шумадијске, друга лево, до Краљице Наталије Обреновић.	Папазовац	Непромењен назив улице по Одлуци 12/86 и 4/96 са додатим описом простирања
559	Стевана Јаковљевића	од Карла Маркса, трећа лево, слепа.	25. мај	Непромењен назив улице по Одлуци 12/86 и 4/96 са додатим описом простирања
560	Стевана Мокрањца	од Револуције, пета лево после Милоша Црњанског, слепа.	Свети Сава	Непромењен назив улице по Одлуци 8/95 и 4/96 са додатим описом простирања

561	Стевана Немање	од Деспота Ђурђа, прва лево после Краља Петра Првог, до Ђуре Јакшића.	Доњи град	Непромењен назив улице по Одлуци 12/86 и 4/96 са додатим описом простирања
562	Стевана Сремца	од раскрснице Војводе Миленка и Стеријине до раскрснице Доситеја Обрадовића и Мирољуба Пауновића.	Царина	Непромењен назив улице по Одлуци 12/86 и 4/96 са додатим описом простирања
563	Стевана Ђуковића	од Ђирила и Методија, сече Првог маја, до раскрснице Раваничке и Јозефа Шульца.	Лештар	Непромењен назив улице по Одлуци 12/86 и 4/96 са додатим описом простирања
564	Стевана Филиповића	од Карла Маркса, друга лево, до Космајских партизана.	25. мај	Непромењен назив улице по Одлуци 12/86 и 4/96 са додатим описом простирања
565	Стевана Христића	од Ђуре Салаја, прва десно, до раскрснице Шалиначке и Аласке.	Карађорђево дуд	Непромењен назив улице по Одлуци 12/86 и 4/96 са додатим описом простирања
566	Стеријина	од раскрснице Партизанске и Пролетерске, лево, до раскрснице Стевана Сремца и Војводе Миленка.	Царина	Непромењен назив улице по Одлуци 12/86 и 4/96 са додатим описом простирања
567	Стефана Доместика	од раскрснице Бранка Ђопића и Ђирила и Методија, до Ирене Зековић Мандел.	Лештар	Непромењен назив улице по Одлуци 12/86 и 4/96 са додатим описом простирања
568	Стишка	од Миладина Поповића, друга десно, слепа.	25. мај	Непромењен назив улице по Одлуци 12/86 и 4/96 са додатим описом простирања
569	Стризовска	од раскрснице Мите Ценића и Изворске до Карла Маркса.	25. мај	Непромењен назив улице по Одлуци 12/86 и 4/96 са додатим описом простирања
570	Струмичка	од Славонске, прва лево после Душана Мугоше, слепа.	25. мај	Непромењен назив улице по Одлуци 12/86 и 4/96 са додатим описом простирања
571	Стубичка	од Владимира Назора, друга десно, слепа.	Плавинац	Непромењен назив улице по Одлуци 12/86 и 4/96 са додатим описом простирања
572	Студеничка	од Ибарске, прва десно, до Револуције.	Свети Сава	Непромењен назив улице по Одлуци 12/86 и 4/96 са додатим описом простирања

573	Суботичка	од Годоминске, трећа лево, сече Скопљанску и Прилепску, слепа.	Папазовац	Непромењен назив улице по Одлуци 12/86 и 4/96 са додатим описом простирања
574	Суворборска	од Црногорске, друга десно, слепа.	Плавинац	Непромењен назив улице по Одлуци 12/86 и 4/96 са додатим описом простирања
575	Сурчинска	Од Старца Вујадина, прва десно после Вишњишке, слепа.	Лештар	Нова улица
576	Таковска	од Црвене армије, трећа десно, до Тополске.	Папазовац	Непромењен назив улице по Одлуци 12/86 и 4/96 са додатим описом простирања
577	Тамишка	од Устаничке, трећа лево, слепа.	Славија	Непромењен назив улице по Одлуци 12/86 и 4/96 са додатим описом простирања
578	Танаска Рајића	од Горичке, прва лево, слепа.	Златно брдо	Непромењен назив улице по Одлуци 12/86 и 4/96 са додатим описом простирања
579	Тимочка	од Братства и јединства, друга лево, слепа.	Плавинац	Непромењен назив улице по Одлуци 12/86 и 4/96 са додатим описом простирања
580	Тина Ујевића	од Александра Перића, прва лево, слепа.	Лештар	Непромењен назив улице по Одлуци 12/86 и 4/96 са додатим описом простирања
581	Тихомира Ђорђевића	од Црвене армије, прва десно после Космајских партизана, слепа.	25. мај	Непромењен назив улице по Одлуци 12/86 и 4/96 са додатим описом простирања
582	Толстојева	од Вучачке, друга лево после Никшићке, слепа.	Свети Сава	Непромењен назив улице по Одлуци 12/86 и 4/96 са додатим описом простирања
583	Топлице Милана	од Вучачке, четврта лево после Бистричке, слепа.	Свети Сава	Непромењен назив улице по Одлуци 8/95 и 4/96 са додатим описом простирања
584	Топличка	од Рудничке, трећа десно, слепа.	Плавинац	Непромењен назив улице по Одлуци 12/86 и 4/96 са додатим описом простирања
585	Тополска	од Таковске, рачва се, левим краком до Дурмиторске, десним краком слепа.	Папазовац	Непромењен назив улице по Одлуци 12/86 и 4/96 са додатим описом простирања

586	Требињска	од Далматинске, прва лево, слепа.	Плавинац	Непромењен назив улице по Одлуци 12/86 и 4/96 са додатим описом простирања
587	Три бреста	од Излетничке, прва десно, слепа.	Плавинац	Непромењен назив улице по Одлуци 12/86 и 4/96 са додатим описом простирања
588	Триглавска	од 27. марта, друга десно после раскрснице 27. марта и Мајевичке, слепа.	Славија	Непромењен назив улице по Одлуци 12/86 и 4/96 са додатим описом простирања
589	Трифуна Ђукића	од раскрснице Сретена Поповића и Јозефа Шульца, до раскрснице Данила Киша и Зеке Буљубаше.	Лештар	Непромењен назив улице по Одлуци 12/86 и 4/96 са додатим описом простирања
590	Трише Кецлеровића	од Чернишевског, последња лево, слепа.	Лештар	Непромењен назив улице по Одлуци 12/86 и 4/96 са додатим описом простирања
591	Тузланска	од Тимочке, друга лево, слепа.	Плавинац	Непромењен назив улице по Одлуци 12/86 и 4/96 са додатим описом простирања
592	Ђир Антина	од Горанске, трећа лево (после фудбалског стадиона), слепа.	Плавинац	Непромењен назив улице по Одлуци 12/86 и 4/96 са додатим описом простирања
593	Ђирила и Методија	од раскрснице Стефана Доместика и Бранка Ђопића, лево, до Меше Селимовића.	Лештар	Непромењен назив улице по Одлуци 12/86 и 4/96 са додатим описом простирања
594	Ђириловачка	од Старца Вујадина, прва лево после Данила Киша, полукружно лево сече Данила Киша и Сретена Поповића, слепа.	Лештар	Непромењен назив улице по Одлуци 9/91 и 4/96 са додатим описом простирања
595	Ударничка	од Црвене армије, друга лево после Годоминске (преко пружног прелаза), до краја насеља.	25. мај	Непромењен назив улице по Одлуци 12/86 и 4/96 са додатим описом простирања
596	Удовички прокоп	од Горанске, лево после Сјеничке, до границе МЗ Удовице.	Плавинац	Претходни назив улице Пивска
597	Удовички пут	од Горанске, лево после Шидске, до границе МЗ Удовице.	Плавинац	Непромењен назив улице по Одлуци 12/86 и 4/96 са додатим описом простирања
598	Ужичка	од Ослобођења, прва десно после Мостарске, до Кајмакчаланске.	Лештар	Непромењен назив улице по Одлуци 12/86 и 4/96 са додатим описом простирања

599	Узун Миркова	од Пролетерских бригада прва десно после Љубе Ненадовића, слепа.	Ладна вода	Непромењен назив улице по Одлуци 8/95 и 4/96 са додатим описом простирања
600	Улица багремова	од Фочанске, прва десно после Јована Коцаса, слепа.	Златно брдо	Нова улица
601	Улица бреза	од Бранка Миљковића, прва десно, слепа.	Лештар	Непромењен назив улице по Одлуци 9/91 и 4/96 са додатим описом простирања
602	Улица јабланова	од Петријевске, прва лево после Владана Деснице, слепа.	Златно брдо	Нова улица
603	Улица јела	од Ослобођења, прва лево наспрам Михаила Аврамовића, слепа.	Лештар	Непромењен назив улице по Одлуци 9/91 и 4/96 са додатим описом простирања
604	Улица јова	од Дуваништа, прва десно, слепа.	Свети Сава	Непромењен назив улице по Одлуци 9/91 и 4/96 са додатим описом простирања
605	Улица кестена	од Дуваништа, друга десно после Улице јова, слепа.	Свети Сава	Непромењен назив улице по Одлуци 9/91 и 4/96 са додатим описом простирања
606	Улица слободе	од раскрснице Кнеза Михаила и Карађорђево до раскрснице Димитрија Давидовића и Радосава Мирковића.	Карађорђев дуд	Непромењен назив улице по Одлуци 8/95 и 4/96 са додатим описом простирања
607	Улица шљива	од Дуваништа, прва десно после Улице јова, слепа.	Свети Сава	Непромењен назив улице по Одлуци 9/91 и 4/96 са додатим описом простирања
608	Улица јасенова	од Петријевске, прва десно после Неимарске, слепа.	Златно брдо	Нова улица
609	Уралска	од Црвене армије, четврта десно, до Чапајеве.	Папазовац	Непромењен назив улице по Одлуци 12/86 и 4/96 са додатим описом простирања
610	Уроша Предића	од Коларске, прва лево после Ибарске, слепа.	Свети Сава	Непромењен назив улице по Одлуци 12/86 и 4/96 са додатим описом простирања
611	Урошевачка	од Коларске, прва десно после Обреновачке, слепа.	Свети Сава	Непромењен назив улице по Одлуци 9/91 и 4/96 са додатим описом простирања
612	Ускочка	од Доситеја Обрадовића, четврта лево после раскрснице Чапајеве и Шумадијске, слепа.	Папазовац	Непромењен назив улице по Одлуци 12/86 и 4/96 са додатим описом простирања
613	Устаничка	од 16. октобра, прва десно после раскрснице 16. октобра, Милана Ракића и Краљевића Марка, до Доситеја Обрадовића. а) од 16.октобра до границе МЗ Царина. б) од границе МЗ Славија до Доситија Обрадовића.	а) Славија б) Царина	Непромењен назив улице по Одлуци 12/86 и 4/96 са додатим описом простирања
614	Уче Трифуновића	од Ратних војних инвалида, прва лево, до Крајишких бригада.	Царина	Непромењен назив улице по Одлуци 12/86 и 4/96 са додатим описом простирања



615	Филипа Вишњића	од Деспота Ђурђа, четврта лево после Краља Петра Првог, до Карађорђево.	Доњи град	Непромењен назив улице по Одлуци 12/86 и 4/96 са додатим описом простирања
616	Филипа Кљајића	од 27. марта, друга десно, сече Људевита Гаја, слепа.	Славија	Непромењен назив улице по Одлуци 12/86 и 4/96 са додатим описом простирања
617	Фочанска	од раскрснице Кнеза Михаила и Петријевске до МЗ Петријево.	Златно брдо	Непромењен назив улице по Одлуци 12/86 и 4/96 са додатим описом простирања
618	Фрање Клуза	од Боре Вукмировића (после пруге), левим краком до краја насеља, десним краком слепа.	25. мај	Непромењен назив улице по Одлуци 12/86 и 4/96 са додатим описом простирања
619	Фрушкогорска	од Братства и јединства, пета десно, слепа.	Плавинац	Непромењен назив улице по Одлуци 12/86 и 4/96 са додатим описом простирања
620	Хајдук Вељкова	од Ђуре Даничића, прва лево после Сремске, слепа.	Царина	Непромењен назив улице по Одлуци 12/86 и 4/96 са додатим описом простирања
621	Хајдук Станкова	од Ђуре Салаја, прва десно после Стевана Христића, сече Шалиначку, до Аласке. а) од Ђуре Салаја до Шалиначке. б) од Шалиначке до Аласке.	а) Карађорђев дуд б) Славија	Непромењен назив улице по Одлуци 12/86 и 4/96 са додатим описом простирања
622	Херцеговачка	од Горанске, четврта лево, до раскрснице Призренске и Војвођанске.	Плавинац	Непромењен назив улице по Одлуци 12/86 и 4/96 са додатим описом простирања
623	Хомерова	од Коларске, друга десно после Острошке, слепа.	Свети Сава	Непромењен назив улице по Одлуци 12/86 и 4/96 са додатим описом простирања
624	Хусињских рудара	од Горанске, лево после Удовичког пута, слепа.	Плавинац	Непромењен назив улице по Одлуци 12/86 и 4/96 са додатим описом простирања
625	Цанкарева	од Доситеја Обрадовића, друга десно после раскрсница Чапајеве и Шумадијске, слепа.	Папазовац	Непромењен назив улице по Одлуци 12/86 и 4/96 са додатим описом простирања
626	Цара Душана	од Црвене армије, прва десно после Светосавске, до краја насеља.	25. мај	Непромењен назив улице по Одлуци 12/86 и 4/96 са додатим описом простирања

627	Цара Лазара	од Цара Душана, прва десно, слепа.	25. мај	Непромењен назив улице по Одлуци 12/86 и 4/96 са додатим описом простирања
628	Цвећарска	од Хајдук Станкове, прва десно, слепа.	Славија	Непромењен назив улице по Одлуци 12/86 и 4/96 са додатим описом простирања
629	Церничка	од Животе Лукића, прва десно после Кнегиње Љубице Обреновић, слепа.	Папазовац	Нова улица
630	Церска	од Коларске, прва десно, до Банатске.	Царина	Непромењен назив улице по Одлуци 12/86 и 4/96 са додатим описом простирања
631	Цетињска	од Проте Матеје Ненадовића, десно, до Петријевсог потока.	Златно брдо	Непромењен назив улице по Одлуци 12/86 и 4/96 са додатим описом простирања
632	Црвене армије	од 16. октобра (код Устаничке), до МЗ Радинац. а) од Устаничке до границе МЗ Папазовац. б) од границе МЗ Славија до границе МЗ 25. мај. ц) од границе МЗ Папазовац до границе МЗ Радинац.	а) Славија б) Папазовац ц) 25. мај	Непромењен назив улице по Одлуци 12/86 и 4/96 са додатим описом простирања
633	Црногорска	од Братства и јединства, прва лево, до раскрснице Ћир Антине и Владимира Назора.	Плавинац	Непромењен назив улице по Одлуци 12/86 и 4/96 са додатим описом простирања
634	Црнотравска	од Шумадијске, четврта лево, слепа.	Папазовац	Непромењен назив улице по Одлуци 12/86 и 4/96 са додатим описом простирања
635	Чапајева	од Црвене армије, пета десно, до Доситеја Обрадовића и Шумадијске.	Папазовац	Непромењен назив улице по Одлуци 12/86 и 4/96 са додатим описом простирања
636	Чаплинова	од Банатске, прва десно после Виктора Игоа, слепа.	Царина	Непромењен назив улице по Одлуци 12/86 и 4/96 са додатим описом простирања
637	Чачанска	од Коче Капетана, друга лево, слепа.	Папазовац	Непромењен назив улице по Одлуци 12/86 и 4/96 са додатим описом простирања
638	Чегарска	од Банатске, прва десно, слепа.	Свети Сава	Непромењен назив улице по Одлуци 12/86 и 4/96 са додатим описом простирања
639	Чедомиља Мијатовића	од Петријевске, прва десно после Дмитра Јакшића, до Венчачке.	Златно брдо	Претходни назив улице Дмитра Јакшића
640	Чедомира Савића	од Шумадијске, пета десно, слепа.	Папазовац	Нова улица

641	Чернишевског	од Прерадовићеве, прва десно, слепа.	Лештар	Непромењен назив улице по Одлуци 12/86 и 4/96 са додатим описом простирања
642	Чеховљева	од Толстојеве, прва десно после Сићевачке, до краја насеља.	Свети Сава	Непромењен назив улице по Одлуци 12/86 и 4/96 са додатим описом простирања
643	Шабачка	од Тимочке, прва лево, слепа.	Плавинац	Непромењен назив улице по Одлуци 12/86 и 4/96 са додатим описом простирања
644	Шалиначка	од раскрснице 17. октобра и Носилаца Албанске споменице, лево, сече Хајдук Станкову и Ковински пут, до границе КО Кулич. а) Лева страна улице. б) Десна страна улице.	а) Карађорђево луд б) Славија	Непромењен назив улице по Одлуци 12/86 и 4/96 са додатим описом простирања
645	Шалиначка језера	од Ковинског пута, десно, до МЗ Шалинац (до Улице Шалиначка језера КО Шалинац).	Славија	Нова улица
646	Шарпланинска	од Славонске, прва десно после Дреничке, слепа.	25. мај	Непромењен назив улице по Одлуци 12/88 и 4/96 са додатим описом простирања
647	Шекспирова	од Ћир Антине, прва лево, слепа.	Плавинац	Непромењен назив улице по Одлуци 12/86 и 4/96 са додатим описом простирања
648	Шестоаприлска	од Славонске, пета десно, слепа.	25. мај	Непромењен назив улице по Одлуци 1/93 и 4/96 са додатим описом простирања
649	Шидска	од Горанске, пета лево, слепа.	Плавинац	Непромењен назив улице по Одлуци 12/86 и 4/96 са додатим описом простирања
650	Шолајина	од Руђера Бошковића, прва лево, слепа.	Царина	Непромењен назив улице по Одлуци 12/86 и 4/96 са додатим описом простирања
651	Шопенова	од Ћир Антине, друга лево, слепа.	Плавинац	Непромењен назив улице по Одлуци 12/86 и 4/96 са додатим описом простирања
652	Штипска	од Горанске, прва десно (после одмаралишта Југово), слепа.	Плавинац	Непромењен назив улице по Одлуци 12/86 и 4/96 са додатим описом простирања
653	Шумадијска	од раскрснице Доситеја Обрадовића и Чапајеве до границе МЗ Вучак (потез ливаде).	Папазовац	Непромењен назив улице по Одлуци 12/86 и 4/96 са додатим описом простирања

654	Шумаричка	од Горанске, друга десно (после одмаралишта Југово), до границе МЗ Удовице.	Плавинац	Непромењен назив улице по Одлуци 12/86 и 4/96 са додатим описом простирања
-----	-----------	---	----------	--

## Члан 3

У насељеном месту **Смедерево**, утврђују се називи тргова:

Редни број	НАЗИВ ТРГА	ОПИС	МЕСНА ЗАЈЕДНИЦА	НАПОМЕНА
1	Карађорђево дуд	Обухвата простор око Карађорђевог дуда, између Улице слободе и Радосава Мирковића са припадајућим стамбеним и пословним објектима.	Карађорђево дуд	Непромењен назив Трга по Одлуци 12/86 и 4/96 са додатим описом простирања
2	Трг 5. јуна	Обухвата простор око споменика 5. јуна, између музеја, железничке станице и аутобуске станице.	Карађорђево дуд	Непромењен назив Трга по Одлуци 12/86 и 4/96 са додатим описом простирања
3	Трг Николе Крге	Обухвата простор између улица 17. октобра, Војводе Путника, Железничке и 16. октобра.	Славија	Непромењен назив Трга по Одлуци 12/86 и 4/96 са додатим описом простирања
4	Трг републике	Обухвата простор између улица Његошеве, Карађорђево, Краља Петра Првог, Деспота Гргура, Омладинске и Вука Караџића (плато око Храма Светог Георгија и Парк „Слободе“). а) од Краља Петра Првог и Карађорђево до границе МЗ Карађорђево дуд. б) од границе МЗ Доњи град до Његошево.	а) Доњи град б) Карађорђево дуд	Непромењен назив Трга по Одлуци 12/86 и 4/96 са додатим описом простирања

## Члан 4

У насељеном месту **Смедерево**, утврђују се називи паркова:

Редни број	НАЗИВ ПАРКА	ОПИС	МЕСНА ЗАЈЕДНИЦА	НАПОМЕНА
1	Горански парк	Захвата простор између Горанске, зграде “Монопола” и Излетничке улице.	Плавинац	Непромењен назив парка по Одлуци 12/86 и 4/96 са додатим описом простирања
2	Дунавски парк	Захвата зелену површину између улице Деспота Ђурђа, зграде „Силоса“, реке Дунав и пристаништа.	Доњи град	Непромењен назив Трга по Одлуци 12/86 и 4/96 са додатим описом простирања
3	Меморијални парк на Царини	Захвата простор између улица Пролетерске, Ђуре Даничића, Дома културе «Царина» и Омладинских бригада.	Царина	Непромењен назив Трга по Одлуци 12/86 и 4/96 са додатим описом простирања
4	Парк народног хероја	Захвата зелену површину између улица Деспота Гргура, Деспота Стевана, Деспота Ђурђа и постојеће стамбене зграде непосредно поред парка.	Доњи град	Непромењен назив Трга по Одлуци 12/86 и 4/96 са додатим описом простирања

5	Парк “Слободе”	Захвата зелену површину унутар Трга републике.	Доњи град	Непромењен назив Трга по Одлуци 12/86 и 4/96 са додатим описом простирања
6	Пионирски парк	Захвата зелену површину око бившег Немачког гробља где се налази сликарски атеље.	Доњи град	Непромењен назив Трга по Одлуци 12/86 и 4/96 са додатим описом простирања
7	Синдикални парк	Захвата простор између «Винског подрума» и улица Радничке, Горанске и Излетничке улице.	Плавинац	Непромењен назив Трга по Одлуци 12/86 и 4/96 са додатим описом простирања

## Члан 5

У насељеном месту **Бадљевица** утврђују се називи улица:

Редни број	НАЗИВ УЛИЦЕ	ОПИС ПРОСТИРАЊА	НАПОМЕНА
1	Карађорђева	од Омладинске, прва десно, до краја насеља.	Нова улица
2	Краља Петра I	од Омладинске, трећа десно, до Шумадијске.	Нова улица
3	Краљевића Марка	од Омладинске, друга десно, до Шумадијске.	Нова улица
4	Омладинска	од почетка насеља, прати трасу општинског пута ОП-12, проститре се кроз центар села, до краја насеља.	Нова улица
5	Шумадијска	од Карађорђево, прва лево, до краја насеља.	Нова улица

## Члан 6

У насељеном месту **Биновац** утврђују се називи улица :

Редни број	НАЗИВ УЛИЦЕ	ОПИС ПРОСТИРАЊА	НАПОМЕНА
1	Балканска	од Коларске прва десно, десним краком до краја насеља, левим до Коларске.	Нова улица
2	Богосава Степановића Болета	од раскрснице Главне и Гробљанске, (кружног тока) до краја насеља.	Нова улица
3	Главна	од раскрснице Коларске и Друговачке, простире се трасом општинског пута ОП-10, са свим припадајућим бочним улицама са леве стране, до краја насеља.	Нова улица
4	Гробљанска	од раскрснице Главне и Богосава Степановића Болета, (кружног тока) полукружно десно, до Коларске.	Нова улица
5	Драјиначка	од Главне, последња десно, иде ободом насеља, до Чубурске.	Нова улица
6	Друговачка	од раскрснице Коларске и Главне, са припадајућим бочним улицама са леве стране, до краја насеља.	Нова улица
7	Коларска	од раскрснице Главне и Друговачке, до почетка насеља.	Нова улица
8	Мала махала	од Главне, прва десно, рачва се, левим краком слепа, десним до Главне.	Нова улица
9	Чубурска	од Главне, прва десно, после кружног тока до Богосава Степановића Болета.	Нова улица

## Члан 7

У насељеном месту **Водањ** утврђују се називи улица:

Редни број	НАЗИВ УЛИЦЕ	ОПИС ПРОСТИРАЊА	НАПОМЕНА
1	27. октобра 1836.	од Смедеревске, прва десно после Дарковачке, до раскрснице Јована Томића и Вујине.	Нова улица
2	Браће Ћосић	од 27. октобра 1836., прва десно од Милована Лазовића, до Вука Караџића.	Нова улица
3	Власинска	од Смедеревске, прва десно после Шумадијске, слепа.	Нова улица
4	Вујина	од раскрснице 27. октобра 1836. и Јована Томића, до Кнеза Милоша.	Нова улица
5	Вука Караџића	од 27. октобра 1836., прва десно, до Слободана Ђорђевића.	Нова улица
6	Дарковачка	од Смедеревске, прва десно после Црнотравске, слепа.	Нова улица
7	Добривоја Михајловића	од Смедеревске, десно, до Добривоја Михајловића (КО Живковац, Београд).	Нова улица
8	Ђорђа Љуте	од 27. октобра 1836., прва лево после Миодрага Мије Вељовића, до Кнеза Милоша.	Нова улица
9	Златиборска	од Смедеревске, прва лево после Ландолске, полукружно до Смедеревске.	Нова улица
10	Јована Томића	од раскрснице 27. октобра 1836. и Вујине, до Кнеза Милоша.	Нова улица
11	Кнеза Милоша	од Смедеревске, прва десно, простира се кружно ободом насеља, до Смедеревске (код гробља).	Нова улица
12	Ландолска	од Смедеревске, прва лево после Шумадијске, слепа.	Нова улица
13	Милована Лазовића	од 27. октобра 1836., прва десно од Вука Караџића, до Вука Караџића.	Нова улица
14	Милоја Милићевића	од Кнеза Милоша, прва лево после Ђорђа Љуте, до Миодрага Мије Вељовића.	Нова улица
15	Милоја Митровића	од Кнеза Милоша, прва лево после Јована Томића, до Јована Томића.	Нова улица
16	Миодрага Мије Вељовића	од 27. октобра 1836., прва лево, до Смедеревске (код гробља).	Нова улица
17	Младена Радојевића	од Кнеза Милоша, прва лево од Милоја Милићевића, до Миодрага Мије Вељовића.	Нова улица
18	Петра Вељовића	од Кнеза Милоша, прва лево после Светосавске, до Ђорђа Љуте.	Нова улица
19	Петра Костића	од 27. октобра 1836., прва лево после Спасоја М Вељовића, до Кнеза Милоша.	Нова улица
20	Петријевска	од Кнеза Милоша, прва десно, до краја насеља.	Нова улица
21	Пут за Јасење	од Кнеза Милоша, прва десно после Стојана Томића, до краја насеља.	Нова улица
22	Раљска	од Смедеревске, друга лево од гробља, до железничке станице са припадајућим краком испод пруге.	Нова улица
23	Рашина	од Ђорђа Љуте, прва лево после Петра Вељовића, до Миодрага Мије Вељовића.	Нова улица
24	Светосавска	од Кнеза Милоша, прва лево после Петра Костића, до Ђорђа Љуте.	Нова улица
25	Слободана Ђорђевића	од 27. октобра 1836., прва десно после Браће Ћосић, до Кнеза Милоша.	Нова улица
26	Смедеревска	од почетка насеља, простира се трасом државног пута ДП ПА 155, до краја насеља.	Нова улица
27	Спасоја М Вељовића	од 27. октобра 1836., прва лево, после Ђорђа Љуте, до Петра Костића.	Нова улица
28	Сретина	од Смедеревске, прва десно после 27. октобра 1836., до Миодрага Мије Вељовића.	Нова улица
29	Стојана Вучковића	од Кнеза Милоша, прва лево после Милоја Митровића, до Јована Томића.	Нова улица
30	Стојана Томића	од Кнеза Милоша, прва лево после Вујине, до Јована Томића.	Нова улица
31	Цариградска	од Смедеревске, прва десно после гробља, до краја насеља.	Нова улица
32	Црнотравска	од Смедеревске, прва десно после Кнеза Милоша, до Вука Караџића.	Нова улица
33	Шумадијска	од Смедеревске, прва десно од Сретине, до Миодрага Мије Вељовића.	Нова улица

## Члан 8

У насељеном месту **Враново** утврђују се називи улица:

Редни број	НАЗИВ УЛИЦЕ	ОПИС ПРОСТИРАЊА	НАПОМЕНА
1	1. маја	од Саве Ковачевића, трећа десно, сече Александра Јовановића, до краја насеља.	Нова улица
2	7. јула	од Лазара Савића Геце, прва десно, са свим припадајућим бочним улицама, до краја насеља.	Нова улица
3	8. марта	од Краља Петра I, прва лево после Саве Ковачевића, до Војводе Мишића.	Нова улица
4	Александра Јовановића	од Краља Петра I, сече 1. маја, до Карађорђевог.	Нова улица
5	Браће Југовић	од Карађорђевог, прва десно после Саве Ковачевића, до Александра Јовановића.	Нова улица
6	Војводе Мишића	од Саве Ковачевића, прва десно, до Александра Јовановића.	Непромењен назив улице по Одлуци 8/95 са додатим описом простирања
7	Војводе Путника	од Краља Петра I, трећа лево после Александра Јовановића, слепа.	Непромењен назив улице по Одлуци 8/95 са додатим описом простирања
8	Вука Караџића	од Карађорђевог, прва лево после Краља Петра I, до Михајла Аврамовића.	Нова улица
9	Гробљанска	од 7. јула, прва лево, (поред гробља) до Лазара Савића Геце.	Непромењен назив улице по Одлуци 8/95 са додатим описом простирања
10	Деспота Ђурђа	од Александра Јовановића, друга лево, до Саве Ковачевића.	Нова улица
11	Доситеја Обрадовића	од Михајла Аврамовића, прва лево са припадајућим бочним улицама, сече Саву Ковачевића, левим и десним краком до Лазара Савића Геце.	Нова улица
12	Ђуре Јакшића	од Михајла Аврамовића, друга лево, до Лазара Савића Геце.	Нова улица
13	Јанка Петровића	од Александра Јовановића, четврта десно, слепа.	Нова улица
14	Језавска	од Карађорђевог, прва лево после Лазара Савића Геце, до краја насеља.	Непромењен назив улице по Одлуци 8/95 са додатим описом простирања
15	Јована Дучића	од Краља Петра I, друга лево после Александра Јовановића, слепа.	Непромењен назив улице по Одлуци 8/95 са додатим описом простирања
16	Јована Јовановића Змаја	од Саве Ковачевића, друга десно после Доситеја Обрадовића, слепа.	Непромењен назив улице по Одлуци 8/95 са додатим описом простирања
17	Карађорђевог	од почетка насеља, простира се трасом општинског пута ОП-20, сече Краља Петра I, наставља се трасом општинског пута ОП-17, до краја насеља.	Непромењен назив улице по Одлуци 8/95 са додатим описом простирања
18	Кнеза Лазара	од Краља Петра I, друга лево, до Саве Ковачевића.	Непромењен назив улице по Одлуци 8/95 са додатим описом простирања
19	Косовска	од Краља Петра I, прва лево, слепа.	Нова улица

20	Краља Петра I	од почетка насеља, простире се трасом општинског пута ОП-3, сече Карађорђеву, наставља се трасом општинског пута ОП-20, до краја насеља.	Непромењен назив улице по Одлуци 8/95 са додатим описом простирања
21	Лазара Савића Геце	од Карађорђеве, прва лево, после Михајла Аврамовића Дубоњца, до краја насеља.	Нова улица
22	Мирослава Мике Антића	од Саве Ковачевића, после Јована Јовановића Змаја, слепа.	Нова улица
23	Милана Вулећића	од Александра Јовановића, друга десно, слепа.	Непромењен назив улице по Одлуци 8/95 са додатим описом простирања
24	Миодрага Вулећића	од Војводе Мишића, прва лево, слепа.	Нова улица
25	Михајла Аврамовића Дубоњца	прва лево после Радничке, сече Саву Ковачевића, до Карађорђеве.	Непромењен назив улице по Одлуци 8/95 са додатим описом простирања
26	Михајла Пупина	од Саве Ковачевића, прва десно после Доситеја Обрадовића, слепа.	Непромењен назив улице по Одлуци 8/95 са додатим описом простирања
27	Николе Тесле	од Карађорђеве, прва лево, слепа.	Непромењен назив улице по Одлуци 8/95 са додатим описом простирања
28	Омладинска	од Краља Петра I, прва лево после Александра Јовановића, слепа.	Нова улица
29	Петра Магазиновића	од Александра Јовановића, прва десно, слепа.	Непромењен назив улице по Одлуци 8/95 са додатим описом простирања
30	Пожаревачки пут	од Краља Петра I (КО Раља), до Пожаревачког пута (КО Мала Крсна) код надвожњака.	Нова улица
31	Радета Ђорђевића	од Михајла Аврамовића Дубоњца, трећа лево, до Лазара Савића Геце.	Нова улица
32	Радисава Максића	од Краља Петра I, трећа лево, слепа.	Нова улица
33	Радничка	од Краља Петра I, четврта лево, слепа.	Нова улица
34	Радована Пантелића Уче	од Карађорђеве, прва десно до Јанка Петровића, слепа.	Непромењен назив улице по Одлуци 8/95 са додатим описом простирања
35	Саве Ковачевића	од Краља Петра I, прва лево после Карађорђеве, сече Карађорђеву, Михајла Аврамовића Дубоњца и Доситеја Обрадовића, до краја насеља.	Нова улица
36	Симе Костића	од Александра Јовановића, трећа десно, слепа.	Непромењен назив улице по Одлуци 8/95 са додатим описом простирања
37	Старца Вујадина	од Војводе Мишића, прва десно, слепа.	Непромењен назив улице по Одлуци 8/95 са додатим описом простирања



## Члан 9

У насељеном месту **Врбовац утврђују** се називи улица:

Редни број	НАЗИВ УЛИЦЕ	ОПИС ПРОСТИРАЊА	НАПОМЕНА
1	Бранка Радичевића	од раскрснице Душана Костића, Карађорђе и Светог Саве, простире се трасом општинског пута ОП-4, до краја насеља.	Нова улица
2	Бранка Ћопића	од Душана Костића, полукружно лево, до Душана Костића.	Нова улица
3	Војислава Илића	од Карађорђе, трећа десно, до краја насеља.	Нова улица
4	Вука Караџића	од Бранка Радичевића, друга лево, слепа.	Нова улица
5	Гробљанска	од Бранка Радичевића, прва лево, до краја насеља (код гробља).	Нова улица
6	Доситеја Обрадовића	од Милоша Обилића, трећа лево, до Михајла Пупина.	Нова улица
7	Др Јована Цвијића	од Душана Костића, десно, до Карађорђе.	Нова улица
8	Душана Костића	од почетка насеља, простире се трасом општинског пута ОП-4 до раскрснице Бранка Радичевића, Карађорђе и Светог Саве.	Нова улица
9	Иве Андрића	од Душана Костића, пета десно, до раскрснице Карађорђе и Јована Јовановића Змаја.	Нова улица
10	Јована Јовановића Змаја	од раскрснице Карађорђе и Иве Андрића, десно, до краја насеља.	Нова улица
11	Карађорђева	од Душана Костића, четврта десно, полукружно десно до раскрснице Душана Костића, Бранка Радичевића и Светог Саве (центар села).	Нова улица
12	Милоша Обилића	од Бранка Радичевића, прва десно, до краја насеља.	Нова улица
13	Михајла Пупина	од Милоша Обилића, прва лево, до Стевана Синђелића.	Нова улица
14	Николе Тесле	од Милоша Обилића, друга лево, до Михајла Пупина.	Нова улица
15	Петра I Карађорђевића	од Светог Саве, прва лево, до Милоша Обилића.	Нова улица
16	Светог Саве	од раскрснице Душана Костића, Бранка Радичевића и Карађорђе, десно, до Милоша Обилића.	Нова улица
17	Стевана Синђелића	од Бранка Радичевића, друга десно, до краја насеља.	Нова улица
18	Шумадијског пука	од Карађорђе, прва десно после Јована Јовановића Змаја, до Светог Саве.	Нова улица

## Члан 10

У насељеном месту **Вучак утврђују** се називи улица:

Редни број	НАЗИВ УЛИЦЕ	ОПИС ПРОСТИРАЊА	НАПОМЕНА
1	7. јула	од Карађорђе, прва десно после Солунских ратника, слепа.	Нова улица
2	Алексе Шантића	од Коларског пута, трећа лево после Учитељске, слепа.	Нова улица
3	Богомира Васића	од Милоша Великог, прва десно са припадајућим бочним улицама са леве стране, до Обилазног пута.	Нова улица
4	Божурска	од Шумадијске, последња десно, слепа.	Нова улица
5	Боривоја Боре Животића	од Карађорђе, прва лево после Цара Душана, полукружно десно, до Карађорђе.	Нова улица
6	Боре Станковића	од Карађорђе, друга десно, слепа.	Нова улица
7	Бранка Радичевића	од Старине Новака, прва десно, слепа.	Нова улица
8	Ваљевска	од Милоша Црњанског, прва лево, слепа.	Нова улица
9	Виноградска	од Шумадијске, претпоследња десно, слепа.	Нова улица
10	Војводе Путника	од Коларског пута, прва лево, слепа.	Нова улица
11	Војводе Степе	од Карађорђе, друга лево после Пролетерске, до краја насеља.	Нова улица

12	Војвођанска	од Коларског пута, четврта лево после Обилазног пута, до краја насеља (Вучаку припада лева страна улице).	Нова улица
13	Вука Караџића	од Југ Богданове, прва лево, слепа.	Нова улица
14	Грачаничка	од Коларског пута, прва лево после Учитељске, слепа.	Нова улица
15	Десанке Максимовић	од Коларског пута, прва лево после Првوماјске, слепа.	Нова улица
16	Доситеја Обрадовића	од Карађорђево, четврта десно, слепа.	Нова улица
17	Ђуре Јакшића	од Пролетерске, прва лево, слепа.	Нова улица
18	Змајева	од Карађорђево, прва лево, до Божурске.	Нова улица
19	Ивана Косанчића	од Револуције, прва лево после Хомерове, слепа.	Нова улица
20	Иве Андрића	од Карађорђево, пета десно, слепа.	Нова улица
21	Илије Гарашанина	од Пролетерске, друга лево, до Змајево.	Нова улица
22	Јанка Веселиновића	од Старине Новака, друга десно, до Лепеничке.	Нова улица
23	Јована Дучића	од Коларског пута, трећа лево после Првوماјске, слепа.	Нова улица
24	Југ Богданова	од Карађорђево, друга десно после Солунских ратника, рачва се, слепа.	Нова улица
25	Карађорђево	од почетка насеља, простире се кроз центар села трасом општинског пута ОП-8, до Обилазног пута.	Нова улица
26	Коларски пут	од Коларске, сече Обилазни пут, даље се простире трасом државног пута ДП ПБ 352, до краја насеља.	Нова улица
27	Косовска	од Карађорђево, прва лево после Пролетерске (поред рибњака), до краја насеља.	Нова улица
28	Крушевачка	од Коларског пута, прва лево, слепа.	Нова улица
29	Лепеничка	од Лепеничке (КО Смедерево), до Јанка Веселиновића.	Нова улица
30	Личка	од Пролетерске, трећа десно, слепа.	Нова улица
31	Мајке Југовића	од Омладинске, прва десно до краја насеља (до гробља).	Нова улица
32	Македонска	од Пролетерске, прва десно, слепа.	Нова улица
33	Маричка	од Коларског пута, друга лево после Обилазног пута, слепа.	Нова улица
34	Марка Краљевића	од Косовске, прва десно, слепа.	Нова улица
35	Милана Ракића	од Коларског пута, друга лево после Учитељске, слепа.	Нова улица
36	Миливоја Павковића Чиче	од Старине Новака, прва лево, сече Милоша Великог, левим краком до Карађорђево, десним слепа.	Нова улица
37	Милоша Великог	од Карађорђево, прва десно после Старине Новака, сече Миливоја Павковића Чиче, до Обилазног пута.	Нова улица
38	Милоша Обилића	од Коларског пута, четврта лево, слепа.	Нова улица
39	Милоша Црњанског	од Старине Новака, последња лево, слепа.	Нова улица
40	Мостарска	од Коларског пута, прва лево после Обилазног пута, до Обилазног пута.	Нова улица
41	Нушићева	од Карађорђево, трећа лево, слепа.	Нова улица
42	Његошева	од Карађорђево, друга лево, слепа.	Нова улица
43	Обилазни пут	простире се трасом државног пута ДП ПА 153 до Цариградске.	Нова улица
44	Омладинска	од Војводе Степе, прва лево, десним краком до Војводе Степе, левим до Косовске.	Нова улица
45	Првوماјска	од Коларског пута, четврта лево од Учитељске, слепа.	Нова улица
46	Пролетерска	од Карађорђево, четврта лево, до Шумадијске.	Нова улица
47	Расадничка	од Коларског пута, друга лево после Првوماјске, слепа.	Нова улица
48	Револуције	од Стевана Мокрањца, до краја насеља (лева страна)	Нова улица
49	Солунских ратника	од Карађорђево, шеста десно, до Сретењске.	Нова улица
50	Сремска	од Пролетерске, прва лево после Илије Гарашанина, слепа.	Нова улица
51	Сретењска	од Карађорђево, прва десно, иде ободом насеља, слепа.	Нова улица
52	Станоја Главаша	од Карађорђево, трећа, десно после Солунских ратника, слепа.	Нова улица
53	Старине Новака	од Карађорђево, четврта десно, до краја насеља.	Нова улица

54	Стевана Мокрањца	од Револуције, прва лево после Лепеничке, слепа.( Месној заједници Вучак припада, десним краком).	Нова улица
55	Стевана Синђелића	од Карађорђево, трећа десно, слепа.	Нова улица
56	Стеријина	од Карађорђево, прва лево после Боривоја Боре Животића и до Боривоја Боре Животића (код стадиона).	Нова улица
57	Таковска	од Карађорђево, последња десно, левим краком слепа, десним до Милоша Великог.	Нова улица
58	Учитељска	од Коларског пута, четврта лево, до Милоша Црњанског.	Нова улица
59	Хајдук Вељка	од Старине Новака, друга лево и полукружно до Старине Новака.	Нова улица
60	Хомерова	од Револуције, прва лево после Стевана Мокрањца, слепа.	Нова улица
61	Цара Душана	од Карађорђево, прва лево после Војводе Степе, до Боривоја Боре Животића.	Нова улица
62	Цара Лазара	од Цара Душана, прва лево, до Војводе Степе.	Нова улица
63	Цетињска	од Коларског пута, трећа лево после Обилазног пута, слепа.	Нова улица
64	Црногорска	од Пролетерске, друга десно, слепа.	Нова улица
65	Шалиначка	од Коларског пута, трећа лево, слепа.	Нова улица

## Члан 11

У насељеном месту **Вучак** утврђује се назив трга:

Редни број	НАЗИВ ТРГА	ОПИС ПРОСТИРАЊА	НАПОМЕНА
1	Трг Љубивоја Лунета Јовановића	обухвата простор између Старине Новака и Миливоја Павковића Чиче, Милоша Великог и Карађорђево (код Дома културе и школе)	Новоформиран трг

## Члан 12

У насељеном месту **Добри До** утврђују се називи улица:

Редни број	НАЗИВ УЛИЦЕ	ОПИС ПРОСТИРАЊА	НАПОМЕНА
1	Балканска	од Николе Тесле, прва десно, полукружно до Николе Тесле.	Нова улица
2	Вука Караџића	од Смедеревске, друга десно, до краја насеља.	Нова улица
3	Добродолска	од раскрснице Краља Петра I и Младена Стаменковића, са припадајућим бочним улицама, до краја насеља.	Нова улица
4	Језерска	од Смедеревске, трећа десно, са припадајућим бочним улицама, до краја насеља.	Нова улица
5	Карађорђево	од Смедеревске, друга лево, са припадајућим бочним улицама, рачва се, и са оба крака до Краља Петра I.	Нова улица
6	Краља Петра I	од Смедеревске, трећа лево, простире се трасом општинског пута ОП-5, до раскрснице Младена Стаменковића и Добродолске.	Нова улица
7	Милована Глишића	од Смедеревске, четврта лево, до краја насеља.	Нова улица
8	Милоша Обреновића	од Смедеревске, пета лево, до краја насеља.	Нова улица
9	Младена Стаменковића	од раскрснице Добродолске и Краља Петра I, са припадајућим бочним улицама са леве стране, до краја насеља.	Нова улица
10	Николе Тесле	од Смедеревске, прва лево, до Шумадијске.	Нова улица
11	Симина	од Младена Стаменковића, прва десно, са припадајућим бочним улицама, до краја насеља.	Нова улица
12	Смедеревска	од почетка насеља, простире се трасом државног пута ДП ПА 156, до краја насеља.	Нова улица
13	Старца Вујадина	од Смедеревске, прва десно, до краја насеља.	Нова улица
14	Шумадијска	од Николе Тесле, прва лево, са припадајућим бочним улицама, до краја насеља.	Нова улица

## Члан 13

У насељеном месту **Друговац** утврђују се називи улица:

Редни број	НАЗИВ УЛИЦЕ	ОПИС ПРОСТИРАЊА	НАПОМЕНА
1	29. априла	од почетка насеља простире се трасом општинског пута ОП-11, до краја насеља.	Нова улица
2	Авалска	од Радосава Мирковића, прва лево, до Бранислава Нушића.	Нова улица
3	Арсенија Чарнојевића	од Светог Саве, прва десно после Дринске, до краја насеља.	Нова улица
4	Боре Грујића	од Светог Саве, прва десно, до краја насеља.	Нова улица
5	Бранислава Нушића	од Карађорђево, прва десно, до краја насеља.	Нова улица
6	Војислава Илића	од Теслине, прва лево, до 29. априла.	Нова улица
7	Вука Караџића	од 29. априла, пета лево, сече Милоша Обилића, до краја насеља.	Нова улица
8	Дринска	од 29. априла, трећа десно, сече Светог Саве до Арсенија Чарнојевића.	Нова улица
9	Ђуре Јакшића	од Радосава Мирковића, прва десно, слепа.	Нова улица
10	Карађорђево	од раскрснице Светог Саве и Кнеза Михаила, до 29. априла.	Нова улица
11	Кнеза Михаила	од 29. априла четврта десно, до раскрснице Светог Саве и Карађорђево.	Нова улица
12	Козарска	од Бранислава Нушића, прва лево, до краја насеља.	Нова улица
13	Милоша Обилића	од Церске, прва десно после Трифуна Радојевића, сече Вука Караџића, до 29. априла.	Нова улица
14	Млинска	од 29. априла, друга десно, до Светог Саве.	Нова улица
15	Пољанска	од 29. априла, прва лево, левим краком до гробља, десним до краја насеља.	Нова улица
16	Радничка	од 29. априла, трећа лево, до Церске.	Нова улица
17	Радосава Мирковића	од Бранислава Нушића, прва десно, до краја насеља.	Нова улица
18	Светог Саве	од 29. априла, прва десно, до раскрснице Кнеза Михаила и Карађорђево.	Нова улица
19	Солунска	од Теслине, прва десно, до 29. априла.	Нова улица
20	Теслина	од Кнеза Михаила, прва лево, до 29. априла.	Нова улица
21	Трифуна Радојевића	од 29. априла, четврта лево, до Церске.	Нова улица
22	Церска	од 29. априла, друга лево, до краја насеља.	Нова улица

## Члан 14

У насељеном месту **Колари** утврђују се називи улица:

Редни број	НАЗИВ УЛИЦЕ	ОПИС ПРОСТИРАЊА	НАПОМЕНА
1	1. маја	од Саве Грујића, прва десно, до краја насеља.	Нова улица
2	17. октобра	од раскрснице Смедеревске и Војводе Вулета, лево, простире се трасом општинског пута ОП-19, до краја насеља.	Нова улица
3	Вашарска	од 1. маја, прва лево, до 17. октобра.	Нова улица
4	Војводе Вулета	од раскрснице Смедеревске и 17. октобра, до Саве Грујића.	Нова улица
5	Војвођанска	од Коларског пута, лево, до краја насеља (Коларима припада десна страна улице).	Нова улица
6	Горње ливаде	од Млинске, десно после пруге, до краја насеља.	Нова улица
7	Гробљанска	од Смедеревске, трећа десно, простире се трасом општинског пута ОП-9, до краја насеља.	Нова улица

8	Дивич	од Коларчеве, прва десно после Млинске, до краја насеља.	Нова улица
9	Ђорђа Вујадиновића	од Коларчеве, друга десно, слепа.	Нова улица
10	Железничка	од 1. маја, прва десно, до Коларчеве.	Нова улица
11	Излетничка	од Смедеревске, прва десно, до краја насеља.	Нова улица
12	Карађорђева	од Коларчеве, прва лево после Млинске, слепа.	Нова улица
13	Кепинац	од Коларчеве, од пружног прелаза до краја насеља.	Нова улица
14	Коларски пут	од почетка насеља до Смедеревске, простири се трасом ДП ПБ 352 државног пута до границе МЗ Ландол и МЗ Колари.	Нова улица
15	Коларчева	од Кепинца (код пружног прелаза), простири се кроз центар села, сече Млинску, до краја насеља.	Нова улица
16	Љубавно сокаче	од Смедеревске, друга лево, слепа.	Нова улица
17	Млинска	од Смедеревске, четврта десно, сече Коларчеву, прелази преко пруге, до краја насеља.	Нова улица
18	Народног фронта	од Млинске, прва лево, сече Смедеревску и Војводе Вулета, до Народног фронта.	Нова улица
19	Парлози	од Смедеревске, прва лево, до краја насеља.	Нова улица
20	Саве Грујића	од Коларчеве, трећа десно, до Народног фронта.	Нова улица
21	Светог Саве	од Цариградске, десно, до краја насеља.	Нова улица
22	Смедеревска	од Коларског пута (границе МЗ Ландол и МЗ Колари) до Коларчеве (центар села).	Нова улица
23	Старца Вујадина	од Смедеревске, трећа лево, слепа.	Нова улица
24	Улица липа	Од Смедеревске, друга десно, слепа.	Нова улица
25	Цара Лазара	од Светог Саве, лево, слепа.	Нова улица
26	Цариградска	од Коларчеве, друга лево после Млинске, до Светог Саве.	Нова улица
27	Црквени сокак	од 17. октобра, прва лево, до краја насеља.	Нова улица

## Члан 15

У насељеном месту **Кулич** утврђују се називи улица:

Редни број	НАЗИВ УЛИЦЕ	ОПИС ПРОСТИРАЊА	НАПОМЕНА
1	14. октобра	од Браће Петровић, прва десно, слепа.	Нова улица
2	Браће Петровић	од почетка насеља, простири се дуж целог села, до краја насеља (насип).	Нова улица
3	Дунавска	од Браће Петровић, прва лево, полукружно десно, пролази кроз центар села, до Браће Петровић.	Нова улица
4	Кулич град	од Браће Петровић, последња лево, до краја насеља.	Нова улица
5	Хајдук Вељкова	од Браће Петровић, друга лево, до Дунавске.	Нова улица
6	Хероја Митровића	од Браће Петровић, четврта лево, до краја насеља.	Нова улица

## Члан 16

У насељеном месту **Ландол** утврђују се називи улица:

Редни број	НАЗИВ УЛИЦЕ	ОПИС ПРОСТИРАЊА	НАПОМЕНА
1	Барска	од Вука Караџића, трећа десно, до краја насеља.	Нова улица
2	Бранислава Нушића	од Светог Саве, прва лево, до краја насеља.	Нова улица
3	Војводе Мишића	од Вука Караџића, последња лево, до краја насеља.	Нова улица

4	Вука Караџића	од раскрснице Милоша Великог и Карађорђево, простире се трасом општинског пута ОП-9, до краја насеља.	Нова улица
5	Достојевског	од Вука Караџића, последња десно, до краја насеља.	Нова улица
6	Др Арчибалда Рајса	од Коларског пута, друга десно, слепа.	Нова улица
7	Змај Јовина	од Коларског пута, прва десно, слепа.	Нова улица
8	Јеремије Јеремића	од Вука Караџића, прва десно са свим припадајућим бочним улицама, до Барске.	Нова улица
9	Јована Дучића	од Карађорђево, трећа десно, до краја насеља.	Нова улица
10	Карађорђево	од Коларског пута, прва десно после Обилазног пута, простире се трасом општинског пута ОП-9 до раскрснице Вука Караџића и Милоша Великог.	Нова улица
11	Кнегиње Љубице	од Коларског пута, трећа десно, слепа.	Нова улица
12	Кнеза Лазара	од Карађорђево, друга десно, до краја насеља.	Нова улица
13	Коларски пут	од Коларске, простире се трасом државног пута ДП ШБ 352, до насеља Колари.	Нова улица
14	Ландолска	од КО Петријево (наставак Ландолске насеља Петријево), слепа.	Нова улица
15	Ландолски пут	од Коларског пута, четврта десно, слепа.	Нова улица
16	Милета Жутог	од Вука Караџића, друга десно до Јеремије Јеремића.	Нова улица
17	Милоша Великог	од раскрснице Карађорђево и Вука Караџића, полукружно десно до Вука Караџића.	Нова улица
18	Обилазни пут	од раскрснице Београдског пута, лево, простире се трасом ДПП А-153 до Цариградске. (од МЗ Петријево до МЗ Вучак)	Нова улица
19	Патријарха Германа	од Коларског пута, прва десно, после Петра Добрњца, слепа.	Нова улица
20	Петра Добрњца	од Коларског пута, прва десно после Ландолског пута, слепа.	Нова улица
21	Прокоп	од Карађорђево, прва лево, до Војводе Мишића.	Нова улица
22	Свете Петке	од Коларског пута, прва десно после Патријарха Германа, пролази поред Страхинића Бана, слепа.	Нова улица
23	Светог Саве	од Карађорђево, прва десно, слепа.	Нова улица
24	Селиште	од Карађорђево, прва десно после Јована Дучића, до краја насеља.	Нова улица
25	Страхинића Бана	од Обилазнице до Свете Петке.	Нова улица
26	Херцеговачких хероја	од Обилазнице десно, слепа.	Нова улица

## Члан 17

У насељеном месту **Липе** утврђују се називи улица:

Редни број	НАЗИВ УЛИЦЕ	ОПИС ПРОСТИРАЊА	НАПОМЕНА
1	13. октобра	од 16. октобра, прва лево, до Омладинске.	Нова улица
2	16. октобра	од Маршала Тита, прва лево после Саве Ковачевића, пружа се полудесно, до Маршала Тита.	Нова улица
3	22. децембра	од Живка Мишића Реље, трећа са десне стране, пресеца Пролетерску, до Партизанске.	Нова улица
4	29. новембра	из Маршала Тита, трећа десно, до 4. јула.	Нова улица
5	4. јула	од Маршала Тита, прва десно, до раскрснице Вука Караџића и Партизанске.	Нова улица
6	7. јула	Од Живка Мишића Реље, прва десно после 22. децембра, до Партизанске.	Нова улица
7	8. марта	од Маршала Тита, друга десно, до 4. јула.	Нова улица
8	Бранислава Нушића	из Партизанске до Космајске са припадајућим крацима.	Нова улица
9	Вељка Дугошевића	од Маршала Тита, прва лево са припадајућим крацима, до Омладинске.	Нова улица

10	Вука Караџића	од Маршала Тита, четврта десно, до краја насеља.	Нова улица
11	Доситеја Обрадовића	од Вука Караџића, пресеца Космајску, до Партизанске.	Нова улица
12	Живка Мишића Реље	од Маршала Тита, прва десно после Првوماјске, до краја насеља .	Нова улица
13	Иве Лоле Рибара	од Омладинске, прва лево после Моше Пијаде, до краја насеља.	Нова улица
14	Ковински пут	од реке Језаве, простире се трасом државног пута ДП ИБ 14 до границе К.О. Смедерево.	Нова улица
15	Космајска	од Партизанске, друга десно, сече Доситеја Обрадовића, до Партизанске.	Нова улица
16	Липске ливаде	од Годоминске КО Смедерево (преко Језаве), слепа.	Нова улица
17	Маршала Тита	од Липске, простире се трасом општинског пута ОП-2, до краја насеља.	Нова улица
18	Моше Пијаде	од Маршала Тита, прва лево после Омладинске, пресеца Омладинску, до краја насеља.	Нова улица
19	Омладинска	од Маршала Тита, трећа лево, сече 13. октобра, полукружно десно до Маршала Тита.	Нова улица
20	Партизанска	у раскрсници Вука Караџића и 4. јула, до краја насеља.	Нова улица
21	Првوماјска	од Маршала Тита, прва десно после Вука Караџића, пресеца Пролетерску, до раскрснице Живка Мишића Реље и Устаничке.	Нова улица
22	Пролетерска	од Живка Мишића Реље, пресеца Првوماјску и 22. децембра, до раскрснице Живка Мишића Реље и Устаничке.	Нова улица
23	Радничка	од Маршала Тита, прва десно после Живка Мишића Реље, до Живка Мишића Реље са припадјућим крацима.	Нова улица
24	Саве Ковачевића	од Маршала Тита, прва лево после Моше Пијаде, до 13. октобра.	Нова улица
25	Србина	од Омладинске, прва лево после Иве Лоле Рибара, до краја насеља.	Нова улица
26	Устаничка	од Живка Мишића Реље, прва десно после 22. децембра, до Партизанске.	Нова улица

## Члан 18

У насељеном месту **Лугавчина** утврђују се називи улица:

Редни број	НАЗИВ УЛИЦЕ	ОПИС ПРОСТИРАЊА	НАПОМЕНА
1	1. маја	од Маршала Тита, прва десно, слепа.	Нова улица
2	16. октобра	од почетка насеља, простире се трасом државног пута ДП ПА 158, до краја насеља.	Нова улица
3	7. јула	од Бориса Кидрича, прва десно, до Маршала Тита.	Нова улица
4	Бориса Кидрича	од Србине, трећа лево, до Маршала Тита.	Нова улица
5	Вука Караџића	од 16. октобра, прва десно, до краја насеља.	Нова улица
6	Гробљанска	од Србине, прва десно, до гробља.	Нова улица
7	Зорина	од Маршала Тита, друга десно, до Петра Драпшина.	Нова улица
8	Ивана Милутиновића	од Србине, друга лево, до Саве Ковачевића.	Нова улица
9	Језавска	од Кључа, прва десно, до Маршала Тита.	Нова улица
10	Карађорђева	од Маршала Тита, четврта лево, до Језавске.	Нова улица
11	Кључ	од Маршала Тита, друга лево, до краја насеља.	Нова улица
12	Кнеза Михаила	од Маршала Тита, пета десно, до 7. јула.	Нова улица
13	Лалић	од Маршала Тита, прва лево, до краја насеља.	Нова улица
14	Лоле Рибара	од 16. октобра, трећа лево, до Саве Ковачевића.	Нова улица
15	Маршала Тита	од 16. октобра, прва лево, до краја насеља.	Нова улица
16	Милоша Обилића	од Маршала Тита, шеста лево, до Језавске.	Нова улица
17	Народног фронта	од Бориса Кидрича, друга десно, до 7. јула.	Нова улица
18	Ново насеље	од 16. октобра, друга десно, до краја насеља.	Нова улица
19	Нушићева	од Маршала Тита, пета лево, до Језавске.	Нова улица

20	Његошева	од Маршала Тита, трећа лево, до Језавске.	Нова улица
21	Партизанска	од 16. октобра, четврта лево, до Србине.	Нова улица
22	Петра Драпшина	од 16. октобра, друга лево, до Маршала Тита.	Нова улица
23	Саве Ковачевића	од Петра Драпшина, прва десно, до Бориса Кидрича.	Нова улица
24	Србина	од 16. октобра, пета лево, до 7. јула.	Нова улица

## Члан 19

У насељеном месту **Луњевац** утврђују се називи улица:

Редни број	НАЗИВ УЛИЦЕ	ОПИС ПРОСТИРАЊА	НАПОМЕНА
1	Војводе Путника	од Војводе Степе, прва десно, до краја насеља.	Непромењен назив улице по Одлуци 4/96 са додатим описом простирања
2	Војводе Степе	од Луњевачке, друга десно, до краја насеља.	Непромењен назив улице по Одлуци 4/96 са додатим описом простирања
3	Карађорђева	од Луњевачке, прва лево после Омладинске, до краја насеља.	Непромењен назив улице по Одлуци 4/96 са додатим описом простирања
4	Луњевачка	од почетка насеља, простира се трасом општинског пута ОП-13, до краја насеља (до КО Михајловац).	Непромењен назив улице по Одлуци 4/96 са додатим описом простирања
5	Омладинска	од Луњевачке, трећа десно, до краја насеља.	Непромењен назив улице по Одлуци 4/96 са додатим описом простирања
6	Станоја Главаша	од Луњевачке, прва лево после Војводе Степе, до краја насеља.	Непромењен назив улице по Одлуци 4/96 са додатим описом простирања
7	Паланачки пут	од КО Суводол, простира се трасом државног пута ДП ПБ 352 до краја насеља (КО Селевац).	Нова улица

## Члан 20

У насељеном месту **Мала Крсна** утврђују се називи улица:

Редни број	НАЗИВ УЛИЦЕ	ОПИС ПРОСТИРАЊА	НАПОМЕНА
1	Браће Митић	од Краља Петра I, десно (преко пружног прелаза), са свим припадајућим бочним улицама, до краја насеља.	Нова улица
2	Војводе Степе	од Краља Петра I, четврта лево, сече Карађорђеву, до Милоша Обилића.	Непромењен назив улице по Одлуци 8/95 са додатим описом простирања
3	Вука Караџића	од Живорада Милошевића, прва десно, до краја насеља.	Непромењен назив улице по Одлуци 8/95 са додатим описом простирања
4	Вукомана Будимировића	од Карађорђевог, прва лево, до Милана Пауновића.	Нова улица



5	Деспота Ђурђа	од Моравске, прва десно, до Карађорђево.	Непромењен назив улице по Одлуци 8/95 са додатим описом простирања
6	Доситеја Обрадовића	од Краља Петра I (КО Враново), десно, слепа.	Нова улица
7	Драгољуба Митића	од Војводе Степе, прва десно, до Моравске.	Нова улица
8	Драгутина Марковића	од Вукомана Будимировића, прва лево до раскрснице Пожаревачког пута и Милана Пауновића.	Нова улица
9	Ђуре Јакшића	од Моравске, четврта десно, до Живорада Милошевића.	Нова улица
10	Живорада Милошевића	од раскрснице Деспота Ђурђа и Карађорђево, до Моравске.	Нова улица
11	Карађорђево	од Краља Петра I, друга лево, сече Милоша Обилића, Војводе Степе и Моравску, до краја насеља.	Непромењен назив улице по Одлуци 8/95 са додатим описом простирања
12	Краља Петра I	од почетка насеља, простира се трасом државног пута ДП ПА 158 до краја насеља.	Непромењен назив улице по Одлуци 8/95 са додатим описом простирања
13	Краљевића Марка	прва лево после раскрснице Деспота Ђурђа, Карађорђево и Живорада Милошевића, до краја насеља.	Нова улица
14	Милана Пауновића	од Милоша Обилића, друга лево, рачва се и десним краком до Милоша Обилића а левим до раскрснице Пожаревачког пута и Драгутина Марковића.	Нова улица
15	Милоша Обилића	од Краља Петра I, трећа лево, сече Карађорђево до Моравске.	Непромењен назив улице по Одлуци 8/95 са додатим описом простирања
16	Моравска	од Краља Петра I, пета лево, сече Карађорђево до краја насеља (старог моста на Језави).	Нова улица
17	Пожаревачки пут	од Краља Петра I, прва лево, простира се трасом државног пута ДП ИБ 33 до краја насеља.	Нова улица
18	Слободана Вељковића	од Моравске, трећа десно, до Живорада Милошевића.	Нова улица
19	Стевана Панића	од Краља Петра I (КО Враново), лево, до краја насеља.	Нова улица

## Члан 21

У насељеном месту **Мало Орашје** утврђују се називи улица:

Редни број	НАЗИВ УЛИЦЕ	ОПИС ПРОСТИРАЊА	НАПОМЕНА
1	Бранка Радичевића	из Змај Јовине, прва лево и полукружно до Змај Јовине.	Нова улица
2	Брђанска	од уласка у засеок „Брђани“ са свим припадајућим бочним улицама, до краја засеока.	Нова улица
3	Војводе Степе	од Карађорђево, четврта лево, иза амбуланте и полукружно до Карађорђево код школе.	Нова улица
4	Вука Караџића	од Карађорђево, трећа десно, до краја насеља.	Нова улица
5	Девет Југовића	од Карађорђево, прва лево, после Војводе Степе, до краја насеља.	Нова улица
6	Живојина Мишића	од Вука Караџића, друга десно, до краја насеља.	Нова улица
7	Змај Јовина	од Карађорђево, прва десно, до краја насеља.	Нова улица
8	Кајмакчаланска	од Вука Караџића, прва десно, до Живојина Мишића.	Нова улица
9	Карађорђево	од почетка насеља, простира се трасом ДП ПА 155, кроз цело село, до краја насеља.	Нова улица
10	Кнеза Михаила	од Карађорђево, трећа лево, до краја насеља.	Нова улица

11	Краља Петра	од Карађорђево, прва десно после Милоша Великог, до Милоша Великог.	Нова улица
12	Милана Ракића	од Вука Караџића, трећа десно, слепа.	Нова улица
13	Милоша Великог	од Карађорђево, прва десно после Цара Лазара, до Вука Караџића.	Нова улица
14	Михајла Пупина	из Карађорђево, прва десно после Краља Петра, до Милоша Великог.	Нова улица
15	Николе Тесле	од Карађорђево, друга лево, слепа.	Нова улица
16	Нушићева	од Вука Караџића, лево, до Милоша Великог.	Нова улица
17	Патријарха Павла	од Карађорђево, друга десно, полукружно до Карађорђево.	Нова улица
18	Светог Саве	од Патријарха Павла, прва десно, слепа.	Нова улица
19	Старца Вујадина	од Карађорђево, прва лево, до краја насеља.	Нова улица
20	Цара Лазара	од Карађорђево, прва десно до Вука Караџића, слепа.	Нова улица
21	Цвијићева	од Карађорђево, прва десно, после Михајла Пупина, до краја насеља.	Нова улица

## Члан 22

У насељеном месту **Михајловац** утврђују се називи улица:

Редни број	НАЗИВ УЛИЦЕ	ОПИС ПРОСТИРАЊА	НАПОМЕНА
1	27. марта	од Краља Петра I, прва десно, до краја насеља.	Непромењен назив улице по Одлуци 4/96 са додатим описом простирања
2	9. маја	од Краља Петра I, прва лево, сече Смедеревску, до краја насеља.	Непромењен назив улице по Одлуци 4/96 са додатим описом простирања
3	Београдска	од Светог Саве, прва десно, до Иве Лоле Рибара.	Непромењен назив улице по Одлуци 4/96 са додатим описом простирања
4	Бранка Радичевића	од Смедеревске, друга лево после 9. маја, рачва се у два крака, до краја насеља.	Непромењен назив улице по Одлуци 4/96 са додатим описом простирања
5	Веселина Лаковића	од Смедеревске, прва лево после Петра Петровића Његоша, слепа.	Непромењен назив улице по Одлуци 4/96 са додатим описом простирања
6	Виноградска	од Смедеревске, друга лево, полукружно до Смедеревске.	Непромењен назив улице по Одлуци 4/96 са додатим описом простирања
7	Војске Југославије	од Трга Михаила Обреновића, на раскрсници Светозара Марковића полукружно лево, до Светозара Марковића.	Непромењен назив улице по Одлуци 4/96 са додатим описом простирања
8	Вука Караџића	од Смедеревске, друга лево после Бранка Радичевића, до краја насеља.	Непромењен назив улице по Одлуци 4/96 са додатим описом простирања
9	Годоминска	пре Смедеревске, простира се трасом државног пута ДП ПА 156, од почетка до краја насеља.	Непромењен назив улице по Одлуци 4/96 са додатим описом простирања
10	Димитрија Туцовића	од Смедеревске, прва десно после Бранка Радичевића, до Трга Михаила Обреновића.	Непромењен назив улице по Одлуци 4/96 са додатим описом простирања

11	Дринска	од Смедеревске, друга лево после Вука Караџића, полукружно до Смедеревске.	Непромењен назив улице по Одлуци 4/96 са додатим описом простирања
12	Ивана Стефановића Србе	од Иве Лоле Рибара, прва лево после Светозара Марковића, до Војске Југославије.	Непромењен назив улице по Одлуци 4/96 са додатим описом простирања
13	Иве Лоле Рибара	од Смедеревске, прва десно после Димитрија Туцовића, сече Краља Петра I, Светог Саве и Светозара Марковића, до Војске Југославије.	Непромењен назив улице по Одлуци 4/96 са додатим описом простирања
14	Јабланичка	од Трга Михаила Обреновића на раскрсници са Косте Абрашевића и са припадајућим бочним улицама, до Иве Лоле Рибара.	Непромењен назив улице по Одлуци 4/96 са додатим описом простирања
15	Карађорђева	од Смедеревске, трећа десно, сече 9. маја, до Димитрија Туцовића.	Непромењен назив улице по Одлуци 4/96 са додатим описом простирања
16	Косте Абрашевића	од Иве Лоле Рибара, прва десно, до Трга Михаила Обреновића.	Непромењен назив улице по Одлуци 4/96 са додатим описом простирања
17	Краља Петра I	од Смедеревске, друга десно после Петра Драпшина, простира се трасом Општинског пута ОП-21, кроз центар села, до Смедеревске.	Непромењен назив улице по Одлуци 4/96 са додатим описом простирања
18	Луњевачка	Од КО Луњевац до Тургајевачке (лева страна)	Нова улица
19	Мегићка	од Бранка Радичевића, простира се од почетка до краја насеља.	Непромењен назив улице по Одлуци 4/96 са додатим описом простирања
20	Николе Тесле	од 27. марта, прва десно, до Петра Драпшина.	Непромењен назив улице по Одлуци 4/96 са додатим описом простирања
21	Октобарска	од Иве Лоле Рибара, прва лево после Београдске, до краја насеља.	Непромењен назив улице по Одлуци 4/96 са додатим описом простирања
22	Пауна Јанковића Баће	од Смедеревске, прва лево после Дринске, левим краком до Дринске, десним до краја насеља.	Непромењен назив улице по Одлуци 4/96 са додатим описом простирања
23	Петра Брдара	од Вука Караџића, прва десно, до Дринске.	Непромењен назив улице по Одлуци 4/96 са додатим описом простирања
24	Петра Драпшина	од Смедеревске, прва десно, до краја насеља.	Непромењен назив улице по Одлуци 4/96 са додатим описом простирања
25	Петра Петровића Његоша	од Смедеревске, прва лево после Црногорске, до Дринске.	Непромењен назив улице по Одлуци 4/96 са додатим описом простирања
26	Првог маја	од 27. марта, друга десно, до Петра Драпшина.	Непромењен назив улице по Одлуци 4/96 са додатим описом простирања

27	Светог Саве	од Трга Михаила Обреновића, на раскрсници са Краља Петра I, сече Иве Лоле Рибара, до краја насеља.	Непромењен назив улице по Одлуци 4/96 са додатим описом простирања
28	Светозара Марковића	од Трга Михаила Обреновића, на раскрсници са Војске Југославије, сече Иве Лоле Рибара, до краја насеља.	Непромењен назив улице по Одлуци 4/96 са додатим описом простирања
29	Слободе	од Смедеревске, четврта лево, полукружно до Смедеревске.	Непромењен назив улице по Одлуци 4/96 са додатим описом простирања
30	Смедеревска	од почетка насеља, простире се трасом државног пута ДП ПА 156, до краја насеља.	Непромењен назив улице по Одлуци 4/96 са додатим описом простирања
31	Тургајевачка	од Смедеревске на раскрсници са Краља Петра I, до краја насеља.	Непромењен назив улице по Одлуци 4/96 са додатим описом простирања
32	Црногорска	од Иве Лоле Рибара, прва лево, сече Смедеревску, до Дринске.	Непромењен назив улице по Одлуци 4/96 са додатим описом простирања

## Члан 23

У насељеном месту **Михајловац** утврђује се назив трга:

Редни број	НАЗИВ ТРГА	ОПИС ПРОСТИРАЊА	НАПОМЕНА
1	Трг Михаила Обреновића	налази се у центру села, између Краља Петра I, Димитрија Туцовића, Јабланичке, Светог Саве, Светозара Марковића и Војске Југославије, где се налазе објекти: Ловачки дом зграда Месне заједнице, пошта и зграда Земљорадничке задруге „Михајловац“.	Претходни назив Трга Михајла Обреновића (грешка у имену)

## Члан 24

У насељеном месту **Осипаоница** утврђују се називи улица:

Редни број	НАЗИВ УЛИЦЕ	ОПИС ПРОСТИРАЊА	НАПОМЕНА
1	1. маја	од Српских јунака, прва лево, сече 7. јула, до Београдске.	Нова улица
2	16. октобра	од Краља Петра I, прва десно, до Српских јунака.	Нова улица
3	7. јула	од Кнеза Михаила, прва лево после Српских јунака, до Београдске.	Нова улица
4	Београдска	од уласка у насеље, простире се трасом државног пута ДП ПА 158 до краја насеља са припадајућом улицом преко пружног прелаза, трећа десно.	Непромењен назив улице по Одлуци 8/95 са додатим описом простирања
5	Видовданска	од Краља Петра I, пета десно, до 7. јула.	Непромењен назив улице по Одлуци 8/95 са додатим описом простирања

6	Војводе Мишића	од Карађорђево, прва десно после Гаврила Принципа, са припадајућим бочним улицама, до краја насеља.	Непромењен назив улице по Одлуци 8/95 са додатим описом простирања
7	Вука Караџића	од Видовданске, прва десно, до Светозара Марковића.	Нова улица
8	Гаврила Принципа	од Карађорђево, прва лево, до Иве Лола Рибара.	Нова улица
9	Гајска	од Београдске, прва десно, до краја насеља.	Нова улица
10	Девет Југовића	од Краља Петра I, трећа десно, слепа.	Нова улица
11	Доситеја Обрадовића	од Краља Петра I, седма десно, слепа.	Нова улица
12	Драгутина Обрадовића	од Београдске, друга лево, простире се поред гробља, до Иве Лоле Рибара.	Нова улица
13	Дринска	од Иве Лоле Рибара, краком лево до Кнеза Михаила, краком право, слепа.	Нова улица
14	Ђуре Јакшића	од 7. јула, прва десно, слепа.	Нова улица
15	Змај Јовина	од Видовданске, друга десно, до Светозара Марковића.	Нова улица
16	Иве Лоле Рибара	од Кнеза Михаила, прва десно после Карађорђево, простире се поред гробља, до Драгутина Обрадовића.	Нова улица
17	Карађорђево	од Кнеза Михаила, прва десно после пијаце, са припадајућим бочним улицама, до Иве Лоле Рибара.	Непромењен назив улице по Одлуци 8/95 са додатим описом простирања
18	Кнеза Михаила	од раскрснице Краља Петра I, Карађорђево и Кнез Михаилово (код школе) простире се трасом државног пута ДП ИБ 377, до Београдске.	Непромењен назив улице по Одлуци 8/95 са додатим описом простирања
19	Космајска	од 7. јула, четврта лево, слепа.	Нова улица
20	Косовска	из Иве Лоле Рибара, лево после Миће Јанковог, слепа.	Нова улица
21	Краља Петра I	од раскрснице Кнеза Михаила (од ловачког дома) простире се трасом пута ОП-16, до Београдске.	Непромењен назив улице по Одлуци 8/95 са додатим описом простирања
22	Кумановска	од Иве Лоле Рибара (преко пута гробља), до Војводе Мишића.	Нова улица
23	Мајевичка	од Иве Лоле Рибара, друга лево, слепа.	Нова улица
24	Мике Јанковића	од Краља Петра I, пета лево, до краја насеља.	Нова улица
25	Микице Урошевића	од Београдске, прва лево, са припадајућим бочним улицама десно, до краја насеља.	Нова улица
26	Милоша Обилића	од Краља Петра I, прва лево, слепа.	Нова улица
27	Миће Јанковог	од Иве Лоле Рибара, четврта лево, са припадајућим бочним улицама, до Београдске.	Нова улица
28	Ново насеље	од Београдске, лево после Краља Петра I, до краја насеља.	Нова улица
29	Његошева	од Краља Петра I, осма десно, слепа.	Нова улица
30	Партизанска	од Краља Петра I, четврта десно, сече. 7. јула, до Београдске.	Нова улица
31	Подунавска	од Миће Јанковог, друга десно, слепа.	Нова улица
32	Првог српског устанка	од Видовданске, прва лево, до 7. јула.	Нова улица
33	Републичка	од Кнеза Михаила, прва десно после Дринске, грана се лево и десно, слепа.	Нова улица
34	Светог Саве	од Краља Петра I, трећа лево, слепа.	Непромењен назив улице по Одлуци 8/95 са додатим описом простирања
35	Светозара Марковића	од Партизанске, прва лево, до 7. јула.	Нова улица
36	Синђелићева	од Краља Петра I, друга лево, краком лево слепа право до краја насеља, краком десно до Светог Саве.	Нова улица
37	Солунска	од Краља Петра I, четврта десно, до Мике Јанковића.	Нова улица

38	Сремска	од Кнеза Михаила, прва десно после Републичке са свим припадајућим бочним улицама, слепа.	Нова улица
39	Сретена Миловановића	од Иве Лоле Рибара, трећа лево, слепа.	Нова улица
40	Српских јунака	од Краља Петра I, друга десно, са припадајућим бочним улицама, до Кнеза Михаила.	Непромењен назив улице по Одлуци 8/95 са додатим описом простирања
41	Старо насеље	од моста на Језави према Пожаревцу, простире се трасом државног пута ДП ПБ 377, са свим припадајућим бочним улицама лево и десно, до краја насеља.	Нова улица
42	Тисе Илића	од Краља Петра I, шеста улица десно, до Првог српског устанка.	Нова улица
43	Хајдук Вељкова	од Краља Петра I, девета десно до Првог српског устанка.	Нова улица
44	Шумадијска	од Београдске, друга десно, слепа.	Нова улица

## Члан 25

У насељеном месту **Петријево** утврђују се називи улица:

Редни број	НАЗИВ УЛИЦЕ	ОПИС ПРОСТИРАЊА	НАПОМЕНА
1	14. октобра	од Немањине, прва лево, полукружно десно до раскрснице Немањине и Бранислава Нушића.	Непромењен назив улице по Одлуци 4/96 са додатим описом простирања
2	7. јула	од Смедеревске, четврта лево наспрам Ратарске, до краја насеља.	Непромењен назив улице по Одлуци 4/96 са додатим описом простирања
3	Авалска	од раскрснице Смедеревске и Обилазног пута, лево, до краја насеља.	Непромењен назив улице по Одлуци 4/96 са додатим описом простирања
4	Банатска	од Светог Саве, прва десно, слепа.	Непромењен назив улице по Одлуци 4/96 са додатим описом простирања
5	Београдска	од Новг насеља, трећа лево, слепа.	Нова улица
6	Бранислава Нушића	од раскрснице Карађорђево, Хадук Вељкове и Светог Саве, до Немањине.	Непромењен назив улице по Одлуци 4/96 са додатим описом простирања
7	Видовданска	од Новог насеља, пета лево, слепа.	Нова улица
8	Виноградарска	од Смедеревске, прва десно после Новог насеља, до краја насеља.	Непромењен назив улице по Одлуци 4/96 са додатим описом простирања
9	Вука Караџића	од Смедеревске, прва лево после Обилазног пута, полукружно десно до Смедеревске.	Непромењен назив улице по Одлуци 4/96 са додатим описом простирања
10	Доситеја Обрадовића	од Смедеревске, прва десно после Сремске, слепа.	Непромењен назив улице по Одлуци 4/96 са додатим описом простирања
11	Др Јована Цвијића	од Новог насеља, друга лево, слепа.	Непромењен назив улице по Одлуци 4/96 са додатим описом простирања

12	Драгољуба Микића	од Карађорђево, трећа десно, слепа.	Претходни назив улице Бранка Радичевића
13	Дунавска	од Смедеревске, прва десно, до краја насеља.	Непромењен назив улице по Одлуци 4/96 са додатим
14	Ђурђевданска	од Смедеревске, друга десно после Староселске, слепа.	Нова улица
15	Излетничка	од Новог насеља, прва лево, слепа.	Непромењен назив улице по Одлуци 4/96 са додатим
16	Јасенак	од Смедеревске, прва лево после цркве, слепа.	Непромењен назив улице по Одлуци 4/96 са додатим
17	Јована Јовановића Змаја	од Карађорђево, прва десно, до Смедеревске.	Непромењен назив улице по Одлуци 4/96 са додатим
18	Карађорђево	од Смедеревске, десно, простира се трасом Општинског пута ОП-14 до раскрснице Бранислава Нушића, Светог Саве и Хајдук Вељкове (код Дома културе).	Непромењен назив улице по Одлуци 4/96 са додатим
19	Кнеза Милоша	од Смедеревске, прва лево, слепа.	Непромењен назив улице по Одлуци 4/96 са додатим
20	Космајска	од Смедеревске, трећа лево, до краја насеља.	Непромењен назив улице по Одлуци 4/96 са додатим
21	Косовска	од Смедеревске, трећа десно после Новог насеља, слепа.	Непромењен назив улице по Одлуци 4/96 са додатим
22	Ландолска	од Смедеревске, прва лево, после Вука Караџића, до краја насеља (граница КО Ландол).	Непромењен назив улице по Одлуци 4/96 са додатим
23	Марка Краљевића	од Смедеревске, друга лево, слепа.	Непромењен назив улице по Одлуци 4/96 са додатим
24	Мачванска	од Новог насеља, прва улица десно, слепа.	Непромењен назив улице по Одлуци 4/96 са додатим
25	Милоша Обилића	од Новог насеља, трећа десно, до Дунавске.	Нова улица
26	Немањина	од раскрснице Карађорђево и Јована Јовановића Змаја, лево, до Светог Саве.	Нова улица
27	Николе Пашића	од Космајске, прва лево, до краја насеља.	Непромењен назив улице по Одлуци 4/96 са додатим
28	Ново насеље	од Смедеревске, друга лево, до краја насеља.	Непромењен назив улице по Одлуци 4/96 са додатим
29	Обилазни пут	од раскрснице Београдског пута, лево, простира се трасом ДП ПА 153 до Цариградске. (од МЗ Удовице до МЗ Ландол)	Непромењен назив улице по Одлуци 4/96 са додатим
30	Омладинска	од Новог насеља, четврта лево, слепа.	Нова улица
31	Петра Петровића Његоша	од Смедеревске, друга десно после Сремске, слепа.	Непромењен назив улице по Одлуци 4/96 са додатим
32	Петријевски поток	од Новог насеља, друга десно, слепа.	Непромењен назив улице по Одлуци 4/96 са додатим
33	Првомајска	од Банатске, прва лево, до Светог Саве.	Непромењен назив улице по Одлуци 4/96 са додатим
34	Ратарска	од Смедеревске, друга десно после Новог насеља, до краја насеља.	Непромењен назив улице по Одлуци 4/96 са додатим

35	Римски бунар	од Смедеревске, прва десно после Староселске, слепа.	Непромењен назив улице по Одлуци 4/96 са додатим
36	Савска	из Карађорђево, друга десно, слепа.	Непромењен назив улице по Одлуци 4/96 са додатим
37	Светог Саве	од раскрснице Карађорђево, Бранислава Нушића и Хајдук Вељкове, до Немањине.	Непромењен назив улице по Одлуци 4/96 са додатим
38	Слободе	од Смедеревске, друга лево после цркве (код споменика), слепа.	Нова улица
39	Смедеревска	од Петријево, сече улицу Обилазни пут, даље се простире трасом државног пута ДП ПА 155, до краја насеља.	Непромењен назив улице по Одлуци 4/96 са додатим
40	Сремска	од Смедеревске, прва десно после Карађорђево, до Немањине.	Непромењен назив улице по Одлуци 4/96 са додатим
41	Староселска	од Смедеревске, пета десно, до краја насеља.	Непромењен назив улице по Одлуци 4/96 са додатим
42	Хајдук Вељкова	од раскрснице Карађорђево, Бранислава Нушића и Светог Саве, сече Обилазни пут, до краја насеља (код гробља).	Непромењен назив улице по Одлуци 4/96 са додатим
43	Шумадијска	од Бранислава Нушића, прва лево, десним краком до Немањине, левим до Карађорђево.	Нова улица
44	Шумарска	од Смедеревске, четврта десно после Новог насеља, до краја насеља.	Непромењен назив улице по Одлуци 4/96 са додатим

## Члан 26

У насељеном месту **Радица** утврђују се називи улица:

Редни број	НАЗИВ УЛИЦЕ	ОПИС ПРОСТИРАЊА	НАПОМЕНА
1	1. маја	од Спасоја Пејановића, прва лево, до Проте Алексија.	Нова улица
2	12. октобра	од Жикине, прва лево, слепа.	Нова улица
3	16. октобра	од раскрснице Радојка Петровића и 22. децембра, до краја насеља.	Нова улица
4	22. децембра	од раскрснице Радојка Петровића и 16. октобра, полукружно до 16. октобра.	Нова улица
5	29. новембра	од Проте Алексија, четврта лево, до краја насеља.	Нова улица
6	4. јула	од Проте Алексија, трећа лево, до краја насеља.	Нова улица
7	7. јула	од Вука Караџића, прва десно са свим припадајућим бочним улицама, до Вука Караџића.	Нова улица
8	Благоја Коџића	од раскрснице Смедеревске и Вука караџића, до краја насеља.	Нова улица
9	Бранислава Јовановића	од Проте Алексија, друга лево, до краја насеља.	Нова улица
10	Браће Југовић	од Цариградске, пета десно, слепа.	Нова улица
11	Војислава Илића	од Смедеревске, трећа лево, до Проте Алексија.	Нова улица
12	Вука Караџића	од раскрснице Смедеревске и Благоја Коџића, десно са свим припадајућим бочним улицама, десним краком до Милосава Илића, а левим до Радојка Петровића.	Нова улица
13	Данила Киша	од Цариградске, друга десно од Јордана Јовановића, слепа.	Нова улица
14	Десанке Максимовић	од Цариградске, трећа десно, слепа.	Нова улица
15	Доситеја Обрадовића	од Цариградске, друга десно, слепа.	Нова улица



16	Драгог Јовановића	од Смедеревске, прва лево после Радомира Јанковића, левим краком до Проте Алексија, а десним до Пролетерске.	Нова улица
17	Жикина	од Смедеревске, друга десно, до Милосава Илића.	Нова улица
18	Иве Андрића	од Цариградске, прва десно после Цара Лазара, слепа.	Нова улица
19	Јелендолска	од Цариградске, прва десно после Краља Петра I, до краја насеља.	Нова улица
20	Јордана Јовановића	од Цариградске, прва десно после Браће Југовић, са свим припадајућим бочним улицама, до краја насеља.	Нова улица
21	Краља Петра I	од Цариградске, прва десно после Филипа Вишњића, до краја насеља.	Нова улица
22	Љубомира Ђикића	од Смедеревске, прва лево, паралелно са пругом до краја насеља.	Нова улица
23	Марушићева	од Цариградске, прва десно после Тошине, до краја насеља.	Нова улица
24	Милосава Вељковића	од Проте Алексија, прва лево, до краја насеља.	Нова улица
25	Милосава Илића	од Смедеревске, прва десно паралелно са пругом, до Радојка Петровића.	Нова улица
26	Милоша Обилића	од Цариградске, четврта десно, слепа	Нова улица
27	Николе Тесле	од Вука Караџића, прва лево, до Благоја Коџића.	Нова улица
28	Обилазни пут	од раскрснице, Београдског пута, лево, простире се трасом државног пута ДП ПА 153 до Цариградске. (од МЗ Вучак до Цариградске)	Нова улица
29	Пролетерска	од Смедеревске, прва лево после Драгог Јовановића, до Проте Алексија.	Нова улица
30	Проте Алексија	од Љубомира Ђикића до Пролетерске.	Нова улица
31	Радојка Петровића	од Вука Караџића, лево до раскрснице 22. децембра и 16. октобра.	Нова улица
32	Радомира Јанковића	од Смедеревске, прва лево после Војислава Илића, до Проте Алексија.	Нова улица
33	Сегдина	од Цариградске, прва десно, слепа (лева страна).	Нова улица
34	Славољуба Ристића	од Драгог Јовановића, прва лево, до Проте Алексија.	Нова улица
35	Смедеревска	од пружног прелаза у Радинцу, прати трасу општинског пута ОП-3 до раскрснице Благоја Коџића и Вука Караџића.	Нова улица
36	Спасоја Пејановића	од Смедеревске, друга лево, до Проте Алексија.	Нова улица
37	Спасоја Секулића	од Проте Алексија, пета лево, до краја насеља.	Нова улица
38	Тошина	од Цариградске, прва десно после Иве Андрића, до краја насеља.	Нова улица
39	Филипа Вишњића	од Цариградске, прва десно после Марушићеве, до краја насеља.	Нова улица
40	Цара Лазара	од Цариградске, прва десно после Данила Киша, слепа.	Нова улица
41	Цариградска	од Сегдине, прати трасу државног пута ДП ИБ 14 до Обилазног пута.	Нова улица
42	Царице Милице	од Цариградске, прва десно после Јордана Јовановића, слепа.	Нова улица

## Члан 27

У насељеном месту **Раља** утврђују се називи улица:

Редни број	НАЗИВ УЛИЦЕ	ОПИС ПРОСТИРАЊА	НАПОМЕНА
1	Бранислава Нушића	од Саше Марковића, прва лево после надвожњака, до краја насеља.	Претходни назив улице Југ Богданова
2	Бранка Радичевића	од Саше Марковића, прва десно, до Миодрага Миће Стојковића.	Нова улица
3	Војводе Радомира Путника	од раскрснице Краља Петра I и Живојина Мишића, до Миодрага Миће Стојковића.	Претходни назив улице Хајдук Станкова
4	Војводе Степе	од Краља Петра I, четврта десно, до Саше Марковића.	Нова улица
5	Војислава Илића	од Саше Марковића, друга десно, до Миодрага Миће Стојковића.	Нова улица

6	Вука Караџића	од Миодрага Миће Стојковића, трећа десно, слепа.	Непромењен назив улице по Одлуци 4/96 са додатим описом простирања
7	Живојина Мишића	од Краља Петра I, прва десно са припадајућим бочним улицама, до краја насеља.	Непромењен назив улице по Одлуци 4/96 са додатим описом простирања
8	Ивана Афанасијевића Лисенка	од Цара Душана, прва десно, полукружно десно пролази испод надвожњака, до краја насеља.	Нова улица
9	Иве Андрића	од Краља Петра I, трећа лево, до краја насеља.	Непромењен назив улице по Одлуци 4/96 са додатим описом простирања
10	Карађорђева	од Стевана Немање, прва лево, до Војводе Степе.	Непромењен назив улице по Одлуци 4/96 са додатим описом простирања
11	Краља Петра I	од почетка насеља, простире се трасом државног пута ДП ИБ 14 до краја насеља.	Непромењен назив улице по Одлуци 4/96 са додатим описом простирања
12	Марка Краљевића	од Краља Петра I, пета лево, слепа.	Непромењен назив улице по Одлуци 4/96 са додатим описом простирања
13	Милоша Обилића	од Краља Петра I, друга лево, слепа.	Непромењен назив улице по Одлуци 4/96 са додатим описом простирања
14	Миодрага Миће Стојковића	од Краља Петра I, друга десно, до Саше Марковића.	Претходни назив улице Милоша Обреновића
15	Николе Пашића	од Миодрага Миће Стојковића, прва десно, слепа.	Непромењен назив улице по Одлуци 4/96 са додатим описом простирања
16	Николе Тесле	од Краља Петра I, четврта лево, слепа.	Непромењен назив улице по Одлуци 4/96 са додатим описом простирања
17	Петра Петровића Његоша	од Цариграске (МЗ Радицац), десно, до државног пута ДП ИА 153.	Непромењен назив улице по Одлуци 4/96 са додатим описом простирања
18	Саше Марковића	од Краља Петра I, трећа десно, простире се трасом општинског пута ОП-19 до краја насеља.	Претходни назив улице Радомира Путника
19	Светог Николе	од Саше Марковића, четврта десно, до краја насеља.	Претходни назив улице Бранка Радичевића
20	Светог Саве	од Краља Петра I, прва лево, до краја насеља.	Непромењен назив улице по Одлуци 4/96 са додатим описом простирања
21	Српске војске	од Живојина Мишића, прва десно, до краја насеља.	Непромењен назив улице по Одлуци 4/96 са додатим описом простирања
22	Стевана Немање	од Саше Марковића, прва лево, до Војводе Степе.	Непромењен назив улице по Одлуци 4/96 са додатим описом простирања

23	Стевана Синђелића	од Миодрага Миће Стојковића, друга десно, слепа.	Непромењен назив улице по Одлуци 4/96 са додатим описом простирања
24	Хајдук Вељкова	од Краља Петра I, после Војводе Степе, слепа.	Нова улица
25	Хајдук Станкова	од Саше Марковића, четврта десно, сече Светог Николу са припадајућом бочном улицом, слепа.	Претходни назив улице Хајдук Вељкова
26	Цара Душана	од Саше Марковића, пета десно, до краја насеља.	Непромењен назив улице по Одлуци 4/96 са додатим описом простирања
27	Цара Лазара	од Светог Саве, прва лево, до Милоша Обилића.	Непромењен назив улице по Одлуци 4/96 са додатим описом простирања

## Члан 28

У насељеном месту Раља утврђује се назив трга:

Редни број	НАЗИВ ТРГА	ОПИС ПРОСТИРАЊА	НАПОМЕНА
1	Трг Милоша Обреновића	на раскрсници Краља Петра I и Саше Марковића.	Новоформиран трг

## Члан 29

У насељеном месту **Сараорци** утврђују се називи улица:

Редни број	НАЗИВ УЛИЦЕ	ОПИС ПРОСТИРАЊА	НАПОМЕНА
1	29. новембра	од Данила Јоновића, прва лево после Језавске, до Данила Јоновића.	Нова улица
2	7. јула	од Краља Александра, трећа лево, до Цара Лазара.	Нова улица
3	Алексе Шантића	од Свете Младеновића, друга десно, до Радета Марковића.	Нова улица
4	Бранка Ћопића	од Данила Јоновића, друга лево, левим краком до 7. јула, десним до Језавске.	Нова улица
5	Браће Југовић	од Краља Александра, прва десно после Милоша Милошевића, левим краком до краја насеља, десним до Милоша Милошевића.	Нова улица
6	Данила Јоновића	од Краља Александра, четврта лево, до краја насеља.	Нова улица
7	Десанке Максимовић	од Краља Александра, друга лево после Царице Милице, слепа.	Нова улица
8	Деспота Ђурђа	од Краљевића Марка, прва лево, до Моравске.	Нова улица
9	Ђурђевданска	од Краља Александра, друга десно, до Радета Марковића.	Нова улица
10	Иве Андрића	од Милоша Милошевића, друга лево, до краја насеља.	Нова улица
11	Језавска	од Данила Јоновића, после Бранка Ћопића, до Моравске.	Нова улица
12	Карађорђева	од Краља Александра, прва десно, до краја насеља.	Нова улица
13	Краља Александра	од почетка насеља, простира се трасом државног пута ДП ПА 158, до краја насеља.	Нова улица
14	Краља Милана	од Краља Александра, прва лево после Царице Милице, слепа.	Нова улица
15	Краљевића Марка	од 29. новембра, прва лево, до Моравске.	Нова улица
16	Милоша Милошевића	од Краља Александра, прва десно после Свете Младеновића, до краја насеља.	Нова улица
17	Милоша Обилића	од Свете Младеновића, прва десно, до Радета Марковића.	Нова улица
18	Мирослава Антића	од Данила Јоновића, прва десно, слепа.	Нова улица

19	Моравска	од 7. јула, трећа десно преко Језаве, до краја насеља.	Нова улица
20	Радета Марковића	од Краља Александра, трећа десно, до краја насеља.	Нова улица
21	Светог Николе	од Данила Јоновича, прва лево, полукружно десно, до Данила Јоновича.	Нова улица
22	Цара Лазара	од Краља Александра, права лево, полукружно десно, до Краља Александра.	Нова улица
23	Царице Милице	од Краља Александра, прва лево после Данила Јоновича, до краја насеља.	Нова улица

## Члан 30

У насељеном месту **Сеоне** утврђују се називи улица:

Редни број	НАЗИВ УЛИЦЕ	ОПИС ПРОСТИРАЊА	НАПОМЕНА
1	Београдски пут	од почетка насеља, простира се трасом пута ДП ПА 153, са припадајућим бочним улицама, до краја насеља.	Нова улица
2	Војводе Степе	од Београдског пута, друга лево, са припадајућим бочним улицама, до Карађорђевог на улазу у село.	Нова улица
3	Вука Караџића	од раскрснице Карађорђевог и Димитрија Давидовича у центру села, са припадајућим бочним улицама, до Кнеза Михаила код гробља	Нова улица
4	Деспота Ђурђа	од Царице Милице, прва лево, слепа.	Нова улица
5	Димитрија Давидовича	од раскрснице Карађорђевог и Вука Караџића у центру села, са припадајућим бочним улицама на левој страни, до краја насеља.	Нова улица
6	Доситеја Обрадовића	од Карађорђевог, прва десно са припадајућим бочним улицама, до краја насеља.	Нова улица
7	Ђуре Јакшића	од Београдског пута, прва десно после Цвијићеве, полукружно до Београдског пута.	Нова улица
8	Змај Јовина	од Београдског пута, прва лево са припадајућим бочним улицама, до краја насеља, на тзв. Потесу „Старчев гроб“.	Нова улица
9	Карађорђевог	од Београдског пута, лево, простира се трасом општинског пута ОП-7, до раскрснице Вука Караџића и Димитрија Давидовича (центра села).	Нова улица
10	Кнеза Милоша	од Београдског пута, последња лево, слепа.	Нова улица
11	Кнеза Михаила	од Карађорђевог, шеста десно са припадајућим бочним улицама код гробља, десним краком до Николе Тесле.	Нова улица
12	Николе Тесле	од Кнеза Михаила код гробља са припадајућим бочним улицама, до краја насеља.	Нова улица
13	Нушићева	од Београдског пута, прва десно после Ђуре Јакшића, до Царице Милице.	Нова улица
14	Синђелићева	од Карађорђевог, прва лево са припадајућим бочним улицама, до Војводе Степе.	Нова улица
15	Цара Лазара	од Кнеза Михаила, десно, до Николе Тесле.	Нова улица
16	Царице Милице	од Београдског пута, прва десно после Нушићеве, полукружно до Београдског пута.	Нова улица
17	Цвијићева	од Београдског пута, десно, слепа.	Нова улица

## Члан 31

У насељеном месту **Скобаљ** утврђују се називи улица:

Редни број	НАЗИВ УЛИЦЕ	ОПИС ПРОСТИРАЊА	НАПОМЕНА
1	7. јула	од Цара Душана, прва лево, до Цара Лазара.	Нова улица
2	Авалска	од Цара Лазара, четврта десно од Краља Петра I, слепа.	Нова улица

3	Војислава Илића	од Цара Лазара, трећа десно после Краља Петра I, слепа.	Нова улица
4	Вука Караџића	од Цара Лазара, прва лево после Краља Петра I, са припадајућом бочном улицом са десне стране, до Карађорђевог.	Нова улица
5	Гајска	од Цара Лазара, прва десно после Краља Петра I, слепа.	Нова улица
6	Далматинска	од Језавска, прва десно, до Моравске.	Нова улица
7	Девет Југовића	од Цара Лазара, друга десно после Краља Петра I, слепа.	Нова улица
8	Дурмиторска	од Карађорђевог, прва лево, до Моравске.	Нова улица
9	Језавска	од раскрснице Моравске и Србине, лево, до краја насеља.	Нова улица
10	Карађорђевог	од раскрснице Краља Петра I и Србине, до краја насеља.	Нова улица
11	Копачка	од Краља Петра I, прва лево после Цара Лазара, слепа.	Нова улица
12	Косовска	од Цара Лазара, друга лево од Краља Петра I, слепа.	Нова улица
13	Краља Петра I	од Дурмиторске, сече Цара Лазара, до краја насеља (пружног прелаза).	Нова улица
14	Краљевића Марка	од Србине, прва десно, до Дурмиторске.	Нова улица
15	Милоша Обилића	од Цара Лазара, прва десно, полукружно лево до Цара Лазара.	Нова улица
16	Моравска	Цара Лазара, трећа лево и завршава се на крају насеља.	Нова улица
17	Пожаревачка	од Карађорђевог, прва десно, до Вука Караџића.	Нова улица
18	Пожаревачки пут	од Пожаревачког пута (КО Мала Крсна), простира се трасом државног пута ДП 1Б 33, до КО Драговац (Пожаревац).	Нова улица
19	Призренска	од Цара Лазара, прва лево, до краја насеља.	Нова улица
20	Смедеревска	од 7. јула, прва десно, слепа.	Нова улица
21	Србина	од раскрснице Краља Петра I и Карађорђевог, до раскрснице Моравске и Језавске.	Нова улица
22	Таковска	од Цара Лазара, трећа лево од Краља Петра I, слепа.	Нова улица
23	Цара Душана	од Цара Лазара, трећа десно, до краја насеља (до пружног прелаза).	Нова улица
24	Цара Лазара	од почетка насеља, простира се кроз цело село трасом државног пута ДП ПА 158, до краја насеља.	Нова улица
25	Цетињска	од Цара Лазара, друга лево, до краја насеља.	Нова улица

## Члан 32

У насељеном месту Суводол утврђују се називи улица:

Редни број	НАЗИВ УЛИЦЕ	ОПИС ПРОСТИРАЊА	НАПОМЕНА
1	Балканска	од Шумадијске, прва лево, до краја насеља.	Нова улица
2	Биновачки пут	од Паланачког пута, трасом општинског пута ОП-10 до краја насеља.	Нова улица
3	Војводе Степе	од Николе Тесле, прва десно, до Кнеза Михаила.	Нова улица
4	Вука Караџића	од Пилота Ђорђа Стевановића, трећа лево, до Светог Саве.	Нова улица
5	Деспота Ђурђа	од Пилота Ђорђа Стевановића, прва лево, до Живојина Мишића.	Нова улица
6	Доситејева	од Пилота Ђорђа Стевановића, четврта лево, до Светог Саве.	Нова улица
7	Живојина Мишића	од Паланачког пута, друга десно, до Светог Саве.	Нова улица
8	Карађорђевог	од Светог Саве, прва лево после Шумадијске до краја насеља.	Нова улица
9	Кнеза Михаила	од Николе Тесле, друга десно, до Светог Саве.	Нова улица
10	Николе Тесле	од Паланачког пута, трећа десно до краја насеља.	Нова улица
11	Паланачки пут	од почетка насеља (границе КО Колари), прати трасу државног пута ДП ПБ 352 до краја насеља (границе КО Луњевац).	Нова улица
12	Пилота Ђорђа Стевановића	од Паланачког пута, прва десно, трасом општинског пута ОП-11, до краја насеља.	Нова улица
13	Светог Саве	од Пилота Ђорђа Стевановића, друга лево, простира се центром села и полукружно до Пилота Ђорђа Стевановића.	Нова улица
14	Солунских ратника	од Светог Саве, после Живојина Мишића, прва лево, слепа.	Нова улица
15	Шумадијска	од Светог Саве, прва лево, после Кнеза Михаила до краја насеља.	Нова улица

## Члан 33

У насељеном месту **Удовице** утврђују се називи улица:

Редни број	НАЗИВ УЛИЦЕ	ОПИС ПРОСТИРАЊА	НАПОМЕНА
1	8. марта	од 8. марта КО Смедерево, слепа.	Нова улица
2	Авалска	од Војводе Мишића, прва десно, до Краља Петра I.	Нова улица
3	Балканска	од Краља Петра I, прва десно после Херој Србине, до Кнеза Лазара.	Нова улица
4	Бановић Страхиње	од Краља Петра I, прва десно, после Деспота Ђурђа (после Дома културе), до Кнеза Лазара.	Непромењен назив улице по Одлуци 8/95 са додатим описом простирања
5	Београдска	од Деспота Ђурђа, прва десно сече Јована Јовановића Змаја, до Кнеза Лазара.	Нова улица
6	Београдски пут	Од Горанске, до краја насеља.	Нова улица
7	Блажино сокаче	од Београдског пута, лево после Старих винограда, слепа.	Нова улица
8	Бранка Радичевића	од Краља Петра I, прва десно, после Милоша Обреновића, до Београдске.	Непромењен назив улице по Одлуци 8/95 са додатим описом простирања
9	Брђанска	од Београдског пута, лево после Мире Ступице, слепа.	Нова улица
10	Виноградска	од Удовичког прокопа, прва десно, до краја насеља.	Нова улица
11	Војводе Мишића	од раскрснице Краља Петра I и Његошеве, сече Херој Србину, до краја насеља.	Непромењен назив улице по Одлуци 8/95 са додатим описом простирања
12	Вука Караџића	од Смедеревске, друга лево са припадајућим бочним улицама, до Доситеја Обрадовића.	Нова улица
13	Гаврила Принципа	од Београдског пута, друга лево, до краја насеља.	Нова улица
14	Деспота Ђурђа	од Краља Петра I, прва десно после Јована Јовановића Змаја, до Кнеза Лазара.	Непромењен назив улице по Одлуци 8/95 са додатим описом простирања
15	Доситеја Обрадовића	од Вука Караџића, до Карађорђевог.	Нова улица
16	Дунавска	од Војводе Мишића, друга десно, сече Краља Петра I, до Церске.	Нова улица
17	Јована Јовановића Змаја	од Краља Петра I, прва десно после Бранка Радичевића сече Београдску, до Деспота Ђурђа.	Нова улица
18	Југово	од Београдског пута, десно, слепа.	Нова улица
19	Карађорђевог	од Цара Душана, друга десно, до ДП ПА 153.	Нова улица
20	Кнеза Лазара	од раскрснице Карађорђевог и Доситеја Обрадовића (пролази поред кванташке пијаци) до ДП ПА 153.	Нова улица
21	Колубарска	од Цара Душана, трећа десно, до Београдске.	Нова улица
22	Краља Милутина	од Београдског пута, трећа лево, полукружно до Београдског пута.	Непромењен назив улице по Одлуци 8/95 са додатим описом простирања
23	Краља Петра I	од Удовичког прокопа, пролази кроз центар села, до краја насеља.	Непромењен назив улице по Одлуци 8/95 са додатим описом простирања
24	Милоша Обилића	од Церске, прва десно, до Кнеза Лазара.	Нова улица
25	Милоша Обреновића	од Цара Душана, прва лево, сече Николе Тесле и Краља Петра I, до Удовичког пута.	Непромењен назив улице по Одлуци 8/95 са додатим описом простирања

26	Мире Ступице	од Београдског пута, лево, до Блажиног сокачета.	Нова улица
27	Морачка	од Морачке КО Смедерево, до Виноградске.	Нова улица
28	Николе Тесле	од Цара Душана, друга лево, сече Милоша Обреновића и Краља Петра I, до Милоша Обреновића.	Нова улица
29	Његошева	од раскрснице Краља Петра I и Војводе Мишића (Дом културе), лево, до краја насеља.	Нова улица
30	Обилазни пут	од раскрснице Београдског пута, лево, простире се трасом ДП ПА 153 до Цариградске. (од Београдског пута до границе МЗ Петријево)	Нова улица
31	Проте Матеје Ненадовића	од Карађорђево, прва лево, до Београдске.	Нова улица
32	Светог Саве	од Београдског пута, прва лево, слепа.	Нова улица
33	Смедеревска	од раскрснице Краља Петра I и Удовичког пута, десно, до краја насеља.	Нова улица
34	Станоја Главаша	од Цара Душана, прва десно, до Доситеја Обрадовића.	Нова улица
35	Старих винограда	од Београдског пута, лево, до Краља Милутина.	Нова улица
36	Удовички прокоп	од Удовичког прокопа КО Смедерево, до Краља Петра I.	Нова улица
37	Удовички пут	од Горанске, простире се трасом општинског пута ОП-6, до раскрснице Краља Петра I и Смедеревске.	Нова улица
38	Херој Србина	од Краља Петра I, прва лево после Дунавске, сече Војводе Мишића, до краја насеља.	Нова улица
39	Цара Душана	од Смедеревске, прва лево, до Београдске.	Непромењен назив улице по Одлуци 8/95 са додатим описом простирања
40	Церска	почиње од Краља Петра I, прва десно после Бановић Страхиње и рачва се левим краком до Балканске, десним до Кнеза Лазара.	Непромењен назив улице по Одлуци 8/95 са додатим описом простирања
41	Цикер	од Удовичког пута, лево, слепа.	Нова улица
42	Црквенска	од Деспота Ђурђа, прва лево, до Бановића Страхиње.	Нова улица

## Члан 34

У насељеном месту **Шалинац** утврђују се називи улица:

Редни број	НАЗИВ УЛИЦЕ	ОПИС ПРОСТИРАЊА	НАПОМЕНА
1	Ђуре Ђаковића	од Омладинске, прва лево, левим и десним краком, до Маршала Тита.	Нова улица
2	Зелени венац	од Смедеревске, прва десно са припадајућим бочним улицама, до Црвене армије, левим и десним краком.	Нова улица
3	Маршала Тита	од раскрснице Црвене армије и Смедеревске, лево простире се трасом општинског пута ОП-1 до краја насеља.	Нова улица
4	Петра Кочића	Од Ослобођења, прва десно до Ослобођења.	Нова улица
5	Смедеревска	од Шалиначких језера, сече раскрсницу Маршала Тита и Црвене армије и једним краком до Ослобођења, а другим до Црвене армије.	Нова улица
6	Ново насеље	од Маршала Тита, полукружно десно до почетка исте.	Нова улица
7	Омладинска	од Маршала Тита, прва десно, до Шалиначког луга.	Нова улица
8	Ослобођења	од Црвене армије, друга лево, до краја насеља.	Нова улица
9	Палих бораца	од Омладинске, прва десно, десним краком до Смедеревске, левим полукружно до Омладинске.	Нова улица
10	Херој Србина	од Маршала Тита – прва лево, полукружно десно до Маршала Тита.	Нова улица
11	Црвене армије	од раскрснице Смедеревске и Маршала Тита, десно до краја насеља.	Нова улица
12	Шалиначка језера	од државног пута ДП ИБ 14, простире се трасом општинског пута ОП-1 до Смедеревске (улаз у село).	Нова улица

## Члан 35

Надзор над спровођењем одредаба ове Одлуке врши надлежно одељење за послове урбанизма Градске управе града Смедерева у сарадњи са надлежним одељењем за послове месних заједница Градске управе града Смедерева.

## Члан 36

Ступањем на снагу ове Одлуке престају да важе Одлука о називима улица, тргова и делова града Смедерева (“Међуопштински службени лист”, број 12/86, 12/88, 9/91 и 13/91 и “Службени лист општине Смедерево”, број 1/93 и “Службени лист општина Смедерево и Ковин”, број 8/95), Одлука о одређивању назива улица и тргова у сеоским насељима општине Смедерево (“Службени лист општина Смедерево и Ковин”, број 4/96) и Списак назива улица, тргова и паркова у насељеном месту Смедерево (“Службени лист општина Смедерево и Ковин”, број 4/96).

## Члан 37

Ову Одлуку доставити Републичком геодетском заводу - Служби за катастар непокретности Смедерево у року од 15 дана од дана ступања на снагу Одлуке, у складу са Уредбом о Адресном регистру (“Службени гласник Републике Србије”, број 63/2017).

## Члан 38

Ова Одлука ступа на снагу осмог дана од дана објављивања у „Службеном листу града Смедерева“.

Број 344-228/2018-07

У Смедереву, 9. новембра 2018. године

**ЗАМЕНИК ПРЕДСЕДНИКА  
СКУПШТИНЕ ГРАДА  
Бранче Стојановић, с.р.**

## 127.

На основу члана 34. Закона о пољопривредном земљишту („Службени гласник Републике Србије“, број 62/2006, 65/2008-др.закон, 41/2009, 112/2015 и 80/2017), члана 14. став 1. тачка 20. и члана 19. став 1. тачка 23. Статута града Смедерева („Службени лист града Смедерева“, број 12/2016 - пречишћен текст),

Скупштина града Смедерева, на 16. седници одржаној 9. новембра 2018. године, донела је

**ОДЛУКУ****О СПРОВОЂЕЊУ КОМАСАЦИЈЕ НА ДЕЛОВИМА  
КАТАСТАРСКЕ ОПШТИНЕ СКОБАЉ  
(ГРАД СМЕДЕРЕВО)**

## Члан 1.

Одређује се спровођење комасације земљишта на деловима катастарске општине Скобаљ (Град Смедерево).

## Члан 2.

Предмет комасације (комасациона маса) су сва земљишта на комасационом подручју које обухвата делове катастарске општине Скобаљ (Град Смедерево), (пољопривредно, шумско, грађевинско), у укупној површини од **2109 хектара**.

Границе комасационог подручја из става 1. овог члана описане су у Програму комасације која обухвата делове катастарске општине Скобаљ (Град Смедерево).

## Члан 3.

Разлози за комасацију делова катастарске општине Скобаљ (Град Смедерево) су:

- потребе груписања уситњених катастарских парцела власника пољопривредног земљишта (чија је просечна величина 0.4106 ха), као и груписање државног земљишта;
- пројектовање нове мреже пољских путева у складу са техничким решењем путева првог и другог реда, канала и пољозаштитних појасева и рекултивације површина старих пољских путева;
- изградња пољозаштитних шумских појасева;
- исправљање и проширење граница грађевинског рејона;
- реализација пројеката система за наводњавање и одводњавање пољопривредног земљишта, који су утврђени за комасационо подручје;
- решавање имовинско-правних односа и израда новог државног премера и катастра непокретности.

## Члан 4.

Учесници комасације су власници, односно корисници земљишта која су обухваћена комасационом масом и сва друга лица која на тим земљиштима имају стварна права или на закону заснован правни интерес.

Власници, односно корисници земљишта на подручју на којем се врши комасација земљишта морају дозволити приступ на своје земљиште стручњацима геодетских, водних, пољопривредних и других организација, ради обављања радова у вези уређења земљишта у поступку комасације.

## Члан 5.

Комасацију земљишта, на основу Одлуке о спровођењу комасације на деловима катастарске општине Скобаљ (Град Смедерево), спроводи Комисија за спровођење комасације, коју посебним решењем образује Скупштина града Смедерева.

## Члан 6.

Финансијско пословање Комисије за спровођење комасације спроводи Одељење Градске управе града Смедерева надлежно за финансије.

## Члан 7.

Од дана објављивања Одлуке о спровођењу комасације на деловима катастарске општине Скобаљ (Град Смедерево) у „Службеном листу града Смедерева“, не може се вршити изградња објеката и подизање вишегодишњих засада и усева у комасационом подручју.

Власник, односно корисник земљишта нема право накнаде за улагање у објекат или вишегодишњи засад и усев на земљишту из претходног става уколико је та улагања извршио после дана објављивања Одлуке о спровођењу комасације.



**Члан 8.**

Поступак комасације на територији делова катастарске општине Скобаљ (Град Смедерево) спроводиће се на основу Закона о пољопривредном земљишту, Програма комасације за подручје које обухвата делове катастарске општине Скобаљ (Град Смедерево) и у складу са Начелима комасације које ће донети Скупштина града Смедерева.

**Члан 9.**

Након објављивања Одлуке о спровођењу комасације на деловима катастарске општине Скобаљ (Град Смедерево), Републички геодетски завод - Служба за катастар непокретности Смедерево извршиће у катастру непокретности забележбу покретања поступка комасације.

**Члан 10.**

Комасација на деловима катастарске општине Скобаљ (Град Смедерево) финансираће се из средстава Града Смедерева и из других доступних извора.

**Члан 11.**

Ова Одлука се сматра достављеном свим власницима и корисницима земљишта у комасационом подручју и другим лицима која на тим земљиштима имају стварна права и на закону заснован правни интерес, даном објављивања у „Службеном листу града Смедерева“.

Ова Одлука ће се истаћи и на огласној табли Градске управе и месних канцеларија на подручју града Смедерева.

**Члан 12.**

Ова Одлука ступа на снагу осмог дана од дана објављивања у „Службеном листу града Смедерева“.

Број 320-661/2018-07

У Смедереву, 9. новембра 2018. године

**ЗАМЕНИК ПРЕДСЕДНИКА  
СКУПШТИНЕ ГРАДА  
Бранче Стојановић, с.р.**

**128.**

На основу члана 32. става 3. Закона о пољопривредном земљишту („Службени гласник Републике Србије“, број 62/2006, 65/2008-др. закон, 41/2009, 112/2015 и 80/2017), члана 19. став 1. тачка 23. Статута града Смедерева („Службени лист града Смедерева“, број 12/2016-пречишћен текст),

Скупштина града Смедерева, на 16. седници одржаној 9. новембра 2018. године, донела је

**ОДЛУКУ****О НАЧЕЛИМА КОМАСАЦИЈЕ У ДЕЛОВИМА  
КАТАСТАРСКЕ ОПШТИНЕ СКОБАЉ  
(ГРАД СМЕДЕРЕВО)****І ОПШТЕ ОДРЕДБЕ****Члан 1.**

Овим начелима уређује се:

1. Предмет комасације;
2. Утврђивање фактичког стања;

3. Принципи расподеле земљишта комасационе масе и груписања земљишта учесника комасације;
4. Комасациона процена вредности земљишта;
5. Пројекат мреже пољских путева;
6. Вишегодишњи засади и стални објекти;
7. Обезбеђење земљишта за заједничке потребе;
8. Време и начин привремене примопредаје земљишта из комасационе масе;
9. Трошкови комасације;
10. Решење о расподели комасационе масе;
11. Остале одредбе.

**Члан 2.**

Комасацију у деловима катастарске општине Скобаљ (Град Смедерево), спроводи Комисија за комасацију (у даљем тексту: Комисија) формирана одлуком Скупштине града Смедерева.

**Члан 3.**

У поступку комасације сви учесници комасације су равноправни, без обзира на величину поседа и квалитет земљишта којег су унели у комасациону масу и без обзира да ли се ради о имаоцима права својине на земљишту у јавној (државној), задружној и приватној својини.

**Члан 4.**

Све радње у поступку комасације Комисија за комасацију и извођачи радова врше јавно, уз учешће учесника комасације.

Учесници комасације у току целог поступка комасације имају право увида у писмене исправе (записнике о утврђивању фактичког стања, исказе земљишта, прегледне планове комасационе процене, мреже пољских путева) и осталу документацију.

Комисија је дужна да учеснику комасације пружи сва потребна обавештења и да на увид податке у вези са комасацијом.

У току поступка комасације учесници комасације могу подносити приговоре и друга правна средства у складу са законом.

**Члан 5.**

У поступку комасације није допуштен повраћај у првобитно стање и обнова поступка.

**II ПРЕДМЕТ КОМАСАЦИЈЕ****Члан 6.**

Предмет комасације су сва земљишта у ванграђевинском рејону (пољопривредна, шумска и земљишта под објектима) у деловима катастарске општине Скобаљ (Град Смедерево).

**III УТВРЂИВАЊЕ ФАКТИЧКОГ СТАЊА****Члан 7.**

Подаци о праву својине и другим правима на земљишту и објектима који се уносе у комасациону масу, узимају се са стањем из катастра непокретности који води Служба за катастар непокретности Смедерево, Републичког геодетског завода, или се узимају на основу фактичког стања.

Ако је фактичко стање на терену спорно у погледу права својине и других права и не слаже се са стањем у катастру непокретности, земљиште и објекти ће се унети у комасациону масу на основу фактичког стања.

У поступку утврђивања фактичког стања могу се, без такси и пореза, вршити:

- измена података о имаоцима права на непокретностима,
- споразумна замена парцела – земљишта,
- поклони парцела – земљишта,
- спровођење уговора о промету који нису имали прописану форму (писани без судске овере и усмени који су у целости извршени),
- оставинска расправа (само у случају ако су присутни сви наследници и ако споразумно одреде деобу и начин деобе),
- уговори о доживотном издржавању,
- брисање права плодуживања,
- пренос права на основу изјава сведока о одржају,
- развргнуће имовинских (сувласничких) заједница,
- остали случајеви који се откривају у поступку утврђивања фактичког стања (откривање ништавих уговора и др.).

Радње из става 2. овог члана се могу вршити до почетка поступка узимања изјава о груписању поседа (узимање жеља).

Утврђено фактичко стање се уноси у Записник о утврђивању фактичког стања, кога потписују учесници у поступку и председник Комисије за комасацију.

Спорове услед неслагања фактичког и правног стања решава надлежни суд.

#### **IV ПРИНЦИПИ РАСПОДЕЛЕ КОМАСАЦИОНЕ МАСЕ И ГРУПИСАЊА ПОЉОПРИВРЕДНОГ ЗЕМЉИШТА УЧЕСНИКА КОМАСАЦИЈЕ**

4.1. Општи принципи расподеле земљишта комасационе масе и груписања поседа

##### **Члан 8.**

Сваки власник земљишта добија из комасационе масе земљиште одговарајуће вредности и удаљености од насеља, као и положаја који пружа приближно једнаке могућности у погледу начина обраде које је имао пре комасације.

Просечна удаљеност се цени на основу укупне удаљености свих земљишта које је учесник комасације унео и земљишта које је добио из комасационе масе.

При расподели земљишта из комасационе масе, сваки учесник комасације мора да добије што боље заокружено земљиште, земљиште правилнијег облика и на мањем броју места него што је унео у комасациону масу уколико је унео земљиште на два или више места.

##### **Члан 9.**

Укупна вредност земљишта које се даје из комасационе масе не може бити мања нити већа од 10% од укупне вредности земљишта унетог у комасациону масу (укључујући и умањење за заједничке потребе), а укупна површина земљишта која се даје из комасационе масе не може бити мања нити већа од 20% од укупне површине земљишта унетог у комасациону масу, осим ако се комисија и учесник комасације другачије не споразумеју.

Ако учесник комасације добије из комасационе масе већу вредност земљишта од унетог, умањеног за износ

одбитка за заједничке потребе, разлику плаћа у новцу, односно ако добије мању вредност земљишта од унетог по одбитку за заједничке потребе, разлика му се исплаћује у новцу.

Решењем о расподели комасационе масе утврђује се висина накнаде за разлику у вредности земљишта унетог у комасациону масу и земљишта добијеног из комасационе масе.

##### **Члан 10.**

После усвајања прегледног плана комасационе процене вредности земљишта и пројекта комасације, Комисија упознаје сваког учесника комасације са стањем у исказу земљишта, узима његову изјаву о предлогу груписања (жељу) и расподели земљишта које му припада из комасационе масе и о томе саставља записник.

У записник се уноси и примедба на исказ земљишта.

##### **Члан 11.**

Предлог расподеле земљишта из комасационе масе који се приказују на прегледном плану расподеле земљишта, Комисија за комасацију излаже на јавни увид.

Прегледни план расподеле земљишта садржи нарочито: графички приказ пројекта комасације, границе парцела свих учесника комасације са уписаним бројем одговарајућег исказа земљишта.

Рок излагања прегледног плана расподеле земљишта је најмање петнаест дана.

На предлог расподеле земљишта из комасационе масе учесници комасације могу да ставе примедбе.

О примедбама Комисија за комасацију решава све до привремене примопредаје земљишта добијеног из комасационе масе.

##### **Члан 12.**

Приликом расподеле комасационе масе настојаће се, уколико је то могуће, да се ранијем власнику поново доделе заливни системи, бунари, вишегодишњи засади уколико су они подигнути или саграђени пре почетка комасације.

##### **Члан 13.**

Власници земљишта који поседују земљиште поред тврдих путева, у поступку комасације добиће земљиште уз тврди пут, тј. остаће на истој локацији.

#### **4.2. Посебне одредбе о груписању земљишта**

##### **Члан 14.**

Учесници комасације биће позивани на јавну расправу о груписању земљишта коју спроводи Комисија и њена тела тако да прво буду позивани учесници који имају објекте, воћњаке и винограде, учесници који имају већи посед земљишта и то земљишта бољег квалитета из виших процембених разреда, те који имају груписано земљиште на једном месту.

##### **Члан 15.**

Учесници комасације који чине једно домаћинство (родитељ и деца, супружници, браћа и слично) биће наделени по правилу тако да земљиште добију једно уз друго.

**Члан 16.**

Уколико се чланови свих старачких домаћинстава учесника комасације усагласе, њихово пољопривредно земљиште се може груписати на једном месту и чинити комплекс.

**Члан 17.**

Поседници земљишта који у поступку утврђивања фактичког стања нису доказали право својине, а земљиште је остало у поседу, као и земљиште власника који нису присуствовали расправи приликом излагања старог (претходног) стања, као и приликом утврђивања новог положаја земљишта (лице непознатог боравишта и слично) лоцираће се по правилу, ако је то могуће, на једном месту.

**Члан 18.**

Укупни посед сувласника учесника комасације, ако је то могуће, лоцираће се један поред другог.

**Члан 19.**

Власници могу изразити потребу да приликом надеље земљишта добију посед формиран поредседа својих сродника или других лица са којима обрађују земљу, а Комисија ће имати у виду овакву потребу учесника комасације.

**Члан 20.**

Учесници комасације који имају закључен уговор о доживотном издржавању и вишегодишњи уговор о закупу и плодуживању, лоцираће се по правилу, и уколико је то могуће, уз земљиште даваоца издржавања односно закуппримца или плодуживаоца.

**Члан 21.**

Учесници комасације који сачињавају исто пољопривредно газдинство могу од Комисије тражити да им се додели земљиште једно поред другог у циљу лакшег и економичног обрађивања земљишта.

Захтев из става 1. овог члана Комисија је дужна узети у обзир и настојати да се таквим захтевима удовољи, где је то могуће.

**Члан 22.**

Учесницима комасације уколико буду добили из комасационе масе земљиште нижих процембених разреда пошто не могу добити накнаду у земљишту, разлика се надокнађује у новцу.

**Члан 23.**

Учесницима комасације који у поступку расподеле комасационе масе нису присуствовали расправи, обезбедиће се земљиште према стању које се води у катастру непокретности.

**VI КОМАСАЦИОНА ПРОЦЕНА ВРЕДНОСТИ  
ЗЕМЉИШТА****Члан 24.**

У поступку комасационе процене вредности земљишта, земљишта се разврставају у процембене разреде

на основу педолошког састава и положаја земљишта, као и других услова који су од значаја за утврђивање вредности земљишта.

Земљишта сличног квалитета и положаја сврставају се у посебне разреде. Број процембених разреда зависи од педолошке разноликости земљишта, а међусобни однос процембених разреда произилази из производне вредности земљишта груписаних по процембеним разредима и тржишне вредности земљишта.

Подкомисија за комасациону процену земљишта саставља записник о комасационој процени и доставља га Комисији.

Прегледни план комасационе процене и записник о комасационој процени излажу се на јавни увид у трајању од 15 дана.

На Прегледни план комасационе процене и Записник о комасационој процени, учесници комасације за време трајања излагања могу да стављају примедбе.

По истеку рока за излагање на јавни увид Прегледног плана комасационе процене и разматрања примедби, Комисија коначно усваја Прегледни план комасационе процене.

**VI ПРОЈЕКАТ МРЕЖЕ ПОЉСКИХ ПУТЕВА****Члан 25.**

Мрежа пољских путева ће се изградити на основу главног пројекта.

Прегледни план мреже пољских путева излаже се на јавни увид у трајању од 15 дана у просторијама месне заједнице.

На Прегледни план мреже пољских путева, учесници комасације за време трајања излагања могу да стављају писмене примедбе.

По истеку рока за излагање на јавни увид Прегледног плана мреже пољских путева и разматрања примедби, Комисија коначно усваја Прегледни план.

Пре коначног усвајања Прегледног плана мреже пољских путева Комисија мора прибавити мишљење Одбора учесника комасације.

**Члан 26.**

У поступку пројектовања мреже пољских путева настојаће се да се вишегодишњи засади и трајни објекти уклопе у пројекат мреже пољских путева и неће се рушити без обзира да ли су изграђени са дозволом или без дозволе.

**Члан 27.**

Земљиште у комасационом подручју које се користи за повртарску производњу (баште) по правилу ће се укlopити у пројекте мреже пољских путева са истом наменом.

**VII ВИШЕГОДИШЊИ ЗАСАДИ И СТАЛНИ  
ОБЈЕКТИ****Члан 28.**

Виногради, воћњаци, земљишта под вишегодишњим засадима и земљишта на којима постоје објекти, а не улазе у фактичко стање и следствено томе обухваћени су комасационим подручјем, по правилу остају ранијим власницима, учесницима комасације, а у комасацији се има евентуално извршити само исправка неправилних међних линија.

**Члан 29.**

Уколико се груписањем земљишта не може вратити зграда, вишегодишњи засад и слично, исти има право на правичну накнаду у складу са законом.

Ако је земљиште на коме се налази неки објекат, воћњак, виноград, луцериште, шума и вишегодишњи засади хмеља одузето неком учеснику комасације у циљу груписања земљишта, онда је ранијем власнику дужан исплатити правичну накнаду нови имаоц права – учесник комасације.

Правична накнада се утврђује посредством Комисије за комасацију на основу споразума бившег власника и новог имаоца права на непокретности.

**VIII ОБЕЗБЕЂЕЊЕ ЗЕМЉИШТА ЗА ЗАЈЕДНИЧКЕ ПОТРЕБЕ****Члан 30.**

У поступку комасације обезбеђује се земљиште за заједничке потребе насеља (земљишта за изградњу мреже пољских путева и регулацију водотокова, за комуналне и друге потребе насеља).

Земљишта обезбеђују учесници комасације сразмерно унетој површини, односно вредности земљишта и то без накнаде.

Ако се услед смањења мреже путева и водотокова и осталих јавних објеката повећа укупна површина обрадивог земљишта у комасационој маси, иста постаје државна својина, односно својина Града Смедерева.

**IX ВРЕМЕ И НАЧИН ПРИВРЕМЕНЕ ПРИМОПРЕДАЈЕ ЗЕМЉИШТА ИЗ КОМАСАЦИОНЕ МАСЕ****Члан 31.**

Привремена примопредаја земљишта из комасационе масе отпочеће кад се стекну сви фактички и формално-правни услови, а завршиће се најкасније до 15. новембра друге године комасационог процеса.

Привремена примопредаја земљишта извршиће се пре доношења Решења о расподели комасационе масе, о чему ће Комисија сачинити Записник о привременој примопредаји земљишта.

**Члан 32.**

Сви учесници комасације дужни су да приликом примопредаје земљишта очисте земљиште које се предаје у комасациону масу. Учесник комасације дужан је да очисти земљиште од пањева, шибља, од сламе, сена, кукурузовине и сличног до привремене примопредаје земљишта у посед.

Ако учесник комасације не поступи у складу са одредбама из наведених ставова Комисија ће дати налог да се потребни радови изврше на терет тог учесника комасације.

**X ТРОШКОВИ КОМАСАЦИЈЕ****Члан 33.**

Трошкове геодетско-техничких радова у поступку комасације, трошкове рада Комисије за комасацију и њених подкомисија и трошкове инвестиционих улагања у вези са спровођењем комасације сноси Град Смедерево.

Под трошковима комасације подразумевају се трошкови оних радњи, односно радова који се искључиво или претежно изводе ради комасације.

Под трошковима инвестиционих улагања подразумевају се нарочито: трошкови изградње нове мреже пољских путева, мањих пропуста на водотоковима изграђених након пројекта нове мреже пољских путева, уклањање објеката, крчење шикара и чишћење и равнање терена.

**XI РЕШЕЊЕ О РАСПОДЕЛИ КОМАСАЦИОНЕ МАСЕ****Члан 34.**

Комисија доноси решења о расподели комасационе масе.

Против решења о расподели комасационе масе учесник комасације може изјавити жалбу Министарству надлежном за послове пољопривреде у року од 15 дана од дана његовог достављања.

**Члан 35.**

До правноснажности решења о расподели земљишта из комасационе масе, спорови који се у поступку комасације између учесника комасације појаве (сметње поседа привремено додељеног земљишта) и спорови о накнади штете између учесника комасације и извођача радова (штете на усевиима и вишегодишњим засадима изазване крчењем и чишћењем терена, ископом водотокова и извођење геодетско-техничких радова) могу да се решавају поравнањем пред Комисијом.

**XII ОСТАЛЕ ОДРЕДБЕ****Члан 36.**

Учесници комасације, којима је извођењем радова у поступку комасације, дошло до оштећења њихових парцела, имају право на накнаду за стварну штету уколико је земљиште било приведено култури, а не изгубљену добит услед тога што су били спречени у обради свог поседа.

Учесници комасације из претходног става дужни су пријавити штету Комисији за комасацију у року од 30 дана од дана сазнања за штету, а најкасније у року од 60 дана од дана настанка штете.

Стварну штету утврђује подкомисија образована од стране Комисије за комасацију, а споразум о накнади штете закључује се између Комисије и оштећеног учесника комасације.

**Члан 37.**

Све службености установљене на пољопривредном земљишту, престају да постоје.

**Члан 38.**

Престаће се са употребом и коришћењем старих пољских путева, у моменту увођења у посед надељеног земљишта.

**Члан 39.**

Стварни терети уписани на старом поседу учесника комасације преносе се на новодобијено земљиште.

## Члан 40.

Учесници комасације могу користити земљиште унето у комасациону масу (стари посед) до правноснажности решења о расподели комасационе масе. Након тога земљиште (стари посед) не треба ђубрити, орати и слично у сврху употребе за наредну годину.

## Члан 41.

Учесници комасације дужни су да земљиште унето у комасациону масу (стари посед) очисте од кукурузовине, сламе, сена и друго, најкасније до 1. новембра текуће године.

Ако учесници комасације не поступе према обавези из претходног става земљиште ће се очистити о трошку учесника.

**XIII ЗАВРШНА ОДРЕДБА**

## Члан 42.

Ова Одлука ступа на снагу осмог дана од дана објављивања у „Службеном листу града Смедерева“.

Број 320-660/2018-07

У Смедереву, 9. новембра 2018. године

**ЗАМЕНИК ПРЕДСЕДНИКА  
СКУПШТИНЕ ГРАДА  
Бранче Стојановић, с.р.**

**129.**

На основу члана 26., члана 29. став 1. и став 4., члана 34. став 1. и став 2. и члана 35. Закона о јавној својини („Службени гласник Републике Србије“, број 72/2011, 88/2013, 105/2014, 104/2016 - др. закон, 108/2016 и 113/2017), члана 2. став 4., члана 3. став 1. и став 2., члана 9. став 3., члана 10., члана 12. став 7., члана 14. став 5., став 8. и став 9., члана 17. став 6., став 7. и став 8., члана 18. став 2., члана 19. став 2. алинеја 12. и алинеја 16. и члана 21. став 2. Уредбе о условима прибављања и отуђења непокретности непосредном погодбом и давања у закуп ствари у јавној својини, односно прибављања и уступања искоришћавања других имовинских права, као и поступцима јавног надметања и прикупљања писмених понуда („Службени гласник Републике Србије“, број 16/2018), члана 32. став 1. тачка 6., а у вези са чланом 66. став 3. Закона о локалној самоуправи („Службени гласник Републике Србије“, број 129/2007, 83/2014 - др. закон, 101/2016 - др. закон и 47/2018) и члана 19. став 1. тачка 6. Статута града Смедерева („Службени лист града Смедерева“, број 12/2016-пречишћен текст),

Скупштина града Смедерева, на 16. седници одржаној 9. новембра 2018. године, донела је

**О Д Л У К У****О ИЗМЕНАМА И ДОПУНАМА ОДЛУКЕ О  
ПРИБАВЉАЊУ И РАСПОЛАГАЊУ СТВАРИМА У  
ЈАВНОЈ СВОЈИНИ ГРАДА СМЕДЕРЕВА**

## Члан 1.

У Одлуци о прибављању и располагању стварима у јавној својини града Смедерева („Службени лист града Сме-

дерева“, број 6/2015-пречишћен текст, 9/2015 и 11/2016), у члану 1. став 1. после речи: „пословног простора“, додају се речи: „и других непокретности“.

## Члан 2.

Став 1. члана 2. мења се и гласи:

„Непокретности из члана 1. прибављају се, отуђују и дају у закуп у поступку јавног надметања или прикупљања писмених понуда, а изузетно непосредном погодбом, под условима утврђеним Законом о јавној својини („Службени гласник Републике Србије“, број 72/2011, 88/2013, 105/2014, 104/2016 - др. закон, 108/2016 и 113/2017) и Уредбом о условима прибављања и отуђења непокретности непосредном погодбом и давања у закуп ствари у јавној својини, односно прибављања и уступања искоришћавања других имовинских права, као и поступцима јавног надметања и прикупљања писмених понуда („Службени гласник Републике Србије“, број 16/2018).“

У ставу 2. истог члана, речи: „у висини“, замењују се речима: „у односу на висину“.

## Члан 3.

У ставу 3. члана 2., у ставу 1. члана 3., у ставу 1. члана 6., у ставу 1. члана 7. и у ставу 1. члана 11., после речи: „порески орган“ у одговарајућем падежу, додају се речи: „лиценцирани проценитељ или други надлежни орган“, у одговарајућем падежу.

## Члан 4.

У члану 4. ставови 9. и 10. мењају се и гласе:

„Уз пријаву, односно понуду правног лица се прилаже оригинални извод из регистра привредних субјеката са подацима за то правно лице, не старији од 30 дана.

Пријава, односно понуда физичког лица мора да садржи: име и презиме, адресу, број личне карте и број телефона и мора бити потписана, а ако је то лице предузетник уз пријаву, односно понуду се прилаже оригинални извод из регистра привредних субјеката или потврда да је предузетник уписан у одговарајући регистар, све не старије од 30 дана.“

У ставу 11. истог члана, речи: „специјално и судски оверено“, замењују се речима: „оверено од стране јавног бележника“.

## Члан 5.

У члану 5. после става 1. додаје се нови став 2. који гласи:

„Основни критеријум за избор најповољнијег понуђача је купопродајна цена коју понуђач захтева.“

У ставу 6. истог члана који постаје став 7., речи: „из става 5.“, замењују се речима: „из става 6.“, а реч: „правноснажности“, замењује се речју: „доношења“.

У ставу 7. који постаје став 8., речи: „из става 5.“, замењују се речима: „из става 6.“, а речи: „из става 6.“, замењују се речима: „из става 7.“.

Досадашњи ставови 2., 3., 4., 5., 6. и 7., постају ставови 3., 4., 5., 6., 7. и 8.

## Члан 6.

У члану 8. став 4., после алинеје 11. додаје се нова алинеја 12. која гласи:

„- обавештење да заинтересовани понуђачи могу да разгледају непокретност која је предмет продаје, све до дана одржавања јавне продаје;“;

а после алинеје 14. која постаје алинеја 15., додаје се нова алинеја 16. која гласи:

„- обавештење да на усменом јавном надметању могу учествовати само лица која су положила депозит.“

Досадашње алинеје 12., 13. и 14. постају алинеје 13., 14. и 15.

#### Члан 7.

У члану 9. став 2. речи и бројеви: „ставови 3. и 4.“, замењују се речима и бројевима: „ставови 4. и 5.“.

#### Члан 8.

У члану 10. став 2. и став 4. речи: „који је понудио најповољније услове“, замењују се речима: „који је понудио највишу купопродајну цену“.

У ставу 3. истог члана реч: „правоснажности“, замењују се речју: „доношења“.

#### Члан 9.

У ставу 6. члана 17. речи: „Комисија задржава право да избор најповољнијег понуђача изврши по слободном уверењу“, замењују се речима: „Комисија ће путем жреба извршити избор најповољнијег понуђача“.

#### Члан 10.

Члан 18. мења се и гласи:

„Пословни простор односно непокретност, може се изузетно од члана 13. ове Одлуке, дати у закуп и ван поступка јавног надметања, односно прикупљања писмених понуда, у случајевима:

1) када закуп траже међународне организације за помоћ и сарадњу са земљама Европске уније, међународне хуманитарне организације у циљу обезбеђења услова за смештај и рад у Републици Србији, као и домаће хуманитарне организације, парламентарне политичке странке, организације и удружења грађана из области здравства, културе, науке, просвете, спорта, социјалне и дечије заштите, заштите животне средине, под условом да тај простор не користе за остваривање прихода, агенције, дирекције и друге службе и организације чији је оснивач носилац права јавне својине, а за које оснивачким актом није утврђена обавеза тих носилаца да им обезбеде пословни простор за рад;

2) када купац престане да обавља своју делатност, услед тешке болести, одласка у пензију или смрти, а доделу у закуп тражи брачни друг, дете или родитељ закупца (чланови породичног домаћинства), под условом да настави са обављањем исте делатности;

3) када купац - правно лице тражи одређивање за закупца друго правно лице чији је оснивач или када купац - правно лице тражи одређивање за закупца друго правно лице, а оба правна лица имају истог оснивача, односно када је код закупца - правног лица дошло до одређених статусних промена;

4) када купац - физичко лице тражи одређивање за закупца правно лице чији је оснивач или када оснивач правног лица, због брисања истог из регистра надлежног органа, тражи да буде одређен за закупца, као физичко лице;

5) када купац који је уредно измиривао обавезу плаћања закупнине, тражи продужење уговора о закупу, закљученог на одређено време, најраније три месеца, а најкасније месец дана пре истека уговора о закупу;

6) када се непокретност даје за потребе одржавања спортских, културних, сајамских, научних и других сличних потреба, а рок закупа је краћи од 30 дана;

7) када се пословни простор односно непокретност не изда у закуп ни после спроведених четири и више поступака јавног оглашавања, али не испод 60% од тржишне висине закупнине за тај пословни простор односно непокретност, чији износ умањења утврђује Градско веће према кретању висине закупнине на тржишту, с тим што у том случају рок трајања закупа не може бити дужи од три године;

8) када давање у закуп тражи физичко лице којем је та непокретност одузета национализацијом, односно његови наследници, под условом да је покренут поступак за враћање одузете имовине пред надлежним органом;

9) када један од купаца истог пословног простора тражи престанак куподавног односа, а други купац тражи закључење уговора о закупу, као једини купац;

10) када купац - правно лице затражи одређивање за закупца пословног простора друго правно лице, под условом да оно измири целокупан дуг закупца настао услед неплаћања закупнине и трошкова коришћења закупљеног пословног простора, а уколико тај дуг није могуће намирити на други начин;

11) када је то потребно ради боље организације и ефикасности рада носилаца права јавне својине, односно корисника ствари у јавној својини, као и посебних служби и организација чији су они оснивачи;

12) када закључење уговора о закупу гараже тражи власник стана или купац стана где је гаража саставни део стана и са станом чини једну целину, односно има вертикалну комуникацију са станом;

13) када се непокретност која је у јавној својини Града, односно која ће до дана примопредаје бити стечена у јавну својину Града, даје у закуп у циљу реализације инвестиционог пројекта којим се у року од највише три године од дана стицања права закупа отпочне индустријска производња и обезбеди најмање 350 нових радних места на неодређено време повезаних са инвестиционим пројектом у Граду Смедереву који је према степену развијености разврстан у другу групу, уз обавезу одржавања броја запослених у периоду од пет година након достизања пуне запослености;

14) када давање у закуп пословног простора у јавној својини тражи удружење које остварује сарадњу са министарством надлежним за послове одбране у областима од значаја за одбрану или које негује традиције ослободилачких ратова Србије на основу Уредбе о критеријумима и поступку доделе средстава за учешће у финансирању програма рада удружења грађана који се заснивају на активностима од значаја за одбрану („Службени гласник Републике Србије”, број 100/2008, 3/2014 и 37/2015).

Пословни простор односно непокретност из става 1. тачка 13) овог члана која је у јавној својини Града, може бити дата у закуп испод тржишне цене, односно без надокнаде у складу са Законом о улагањима („Службени гласник Републике Србије”, број 89/2015) и Законом о контроли државне помоћи („Службени гласник Републике Србије”, број 51/2009).

Одлуку о давању у закуп пословног простора односно непокретности из става 1. овог члана доноси Градско веће града Смедерева, на образложен предлог Комисије“.

## Члан 11.

Став 8. члана 26. мења се и гласи:

„Хуманитарним организацијама које имају за циљ помоћ оболелој деци и лицима са инвалидитетом, удружењима грађана из области здравства, културе, науке, просвете, спорта, социјалне и дечије заштите, заштите животне средине, парламентарним политичким странкама, који пословни простор не користе за стицање прихода, добровољним организацијама које учествују у спасилачким акцијама, лицима која обављају делатност старих заната, уметничких заната и послова домаће радиности одређених Правилником о одређивању послова који се сматрају старим и уметничким занатима, односно пословима домаће радиности, начину сертификавања истих и вођењу посебне евиденције издатих сертификата („Службени гласник Републике Србије”, број 56/2012), као и удружењима која остварују сарадњу са министарством надлежним за послове одбране у областима од значаја за одбрану или која негују традиције ослободилачких ратова Србије, може се дати у закуп пословни простор, уз обавезу плаћања закупнине у висини од 20% од процењене тржишне вредности закупнине утврђене одлуком из става 1. овог члана.“

## Члан 12.

У ставу 5. члана 29. после речи: „у овом члану“, додају се речи: „у року од 30 дана од дана завршетка радова из става 1. овог члана“,

У истом члану, после става 8. додаје се нови став 9. који гласи:

„Укупан износ умањења закупнине из става 6. и става 8, овог члана не може бити већи од укупног износа средстава која је купац уложио приликом инвестиционог одржавања пословног простора.“

У досадашњем ставу 9., који постаје став 10. речи: „на закупљеној непокретности“, замењују се речима: „закупљеног пословног простора“.

## Члан 13.

У ставу 1. члана 33. после речи: „на другом носиоца јавне својине“, додају се речи: „као и Предлог одлуке о преносу права јавне својине са другог носиоца јавне својине у јавну својину Града“.

Став 3. истог члана, брише се.

У ставу 4. истог члана који постаје став 3. речи: „и даје сагласност на текст уговора из става 3. овог члана“, бришу се.

У ставу 5. истог члана који постаје став 4., број: „4“, замењује се бројем: „3“.

## Члан 14.

После главе XI додаје се нова глава XII, а после члана 38. нови члан 39. и гласе:

**„XII ПРИБАВЉАЊЕ И УСТУПАЊЕ ИСКОРИШЋАВАЊА ДРУГИХ ИМОВИНСКИХ ПРАВА**

## Члан 39.

На услове и поступке прибављања других имовинских права у корист града Смедерева, као и уступања искоришћавања других имовинских права чији је носилац Град Смедерево, примењиваће се одредбе ове Одлуке које се односе на прибављање и располагање непокретностима, а у складу са

одредбама Уредбе о условима прибављања и отуђења непокретности непосредном погодбом и давања у закуп ствари у јавној својини, односно прибављања и уступања искоришћавања других имовинских права, као и поступцима јавног надметања и прикупљања писмених понуда, с тим што одлуку о прибављању имовинских права у корист града Смедерева и одлуку о уступању искоришћавања других имовинских права чији је носилац Град Смедерево, доноси Градско веће града Смедерева.“

Досадашње главе XII и XIII, постају главе XIII и XIV, а досадашњи чланови 39., 40., 41. и 42., постају чланови 40., 41., 42. и 43.

## Члан 15.

Члан 42. мења се и гласи:

„На све што није прописано овом Одлуком, примењиваће се одредбе Закона о јавној својини („Службени гласник Републике Србије“, број 72/2011, 88/2013, 105/2014, 104/2016 - др. закон, 108/2016 и 113/2017), Уредбе о условима прибављања и отуђења непокретности непосредном погодбом и давања у закуп ствари у јавној својини, односно прибављања и уступања искоришћавања других имовинских права, као и поступцима јавног надметања и прикупљања писмених понуда („Службени гласник Републике Србије“, број 16/2018) и других прописа којима је регулисана ова област“.

## Члан 16.

Ова Одлука ступа на снагу осмог дана од дана објављивања у „Службеном листу града Смедерева“.

Број 020-68/2018-07

У Смедереву, 9. новембра 2018. године

**ЗАМЕНИК ПРЕДСЕДНИКА  
СКУПШТИНЕ ГРАДА  
Бранче Стојановић, с.р.**

## 130.

На основу члана 1. став 1. тачка 2., члана 7., члана 9. и члана 11. Закона о платама у државним органима и јавним службама („Службени гласник Републике Србије“, број 34/2001, 62/2006 - др. закон, 63/2006 - испр. др. закона, 116/2008 - др. закони, 92/2011, 99/2011 - др. закон, 10/2013, 55/2013, 99/2014 и 21/2016 - др. закон), члана 56. Закона о платама државних службеника и намештеника („Службени гласник Републике Србије“, број 62/2006, 63/2006-испр, 115/2006-испр., 101/2007, 99/2010, 108/2013 и 99/2014), чланова 2. и 4. Уредбе о коефицијентима за обрачун и исплату плата именованих и постављених лица и запослених у државним органима („Службени гласник Републике Србије“, број 44/2008 - пречишћен текст, 2/2012, 113/2017- др. закон и 23/2018) и члана 19. Статута града Смедерева („Службени лист града Смедерева“, број 12/2016- пречишћен текст),

Скупштина града Смедерева, на 16. седници одржаној 9. новембра 2018. године, донела је

**ОДЛУКУ****О ДОПУНИ ОДЛУКЕ О ПЛАТАМА И НАКНАДАМА ИЗАБРАНИХ, ИМЕНОВАНИХ И ПОСТАВЉЕНИХ ЛИЦА У ОРГАНИМА ГРАДА СМЕДЕРЕВА И НАКНАДАМА ЗА РАД ЧЛАНОВА РАДНИХ ТЕЛА СКУПШТИНЕ ГРАДА СМЕДЕРЕВА И О ПЛАТАМА ЗАПОСЛЕНИХ У ГРАДСКОЈ УПРАВИ ГРАДА СМЕДЕРЕВА****Члан 1.**

У Одлуци о платама и накнадама изабраних, именованих и постављених лица у органима града Смедерева и накнадама за рад чланова радних тела Скупштине града Смедерева и о платама запослених у Градској управи града Смедерева („Службени лист града Смедерева“, број 9/2016), у члану 9. став 1. иза речи „9,00 - за председника Скупштине града и заменика градоначелника“, додају се речи:

„8,40 – за заменика председника Скупштине града“.

**Члан 2.**

Ова Одлука ступа на снагу осмог дана од дана објављивања у „Службеном листу града Смедерева“.

Број 02-234/2018-07

У Смедереву, 9. новембра 2018. године

**ЗАМЕНИК ПРЕДСЕДНИКА  
СКУПШТИНЕ ГРАДА  
Бранче Стојановић, с.р.**

**131.**

Разматрајући Извештај о стању безбедности саобраћаја на територији града Смедерева за период јануар-јун 2018. године, на основу члана 19. Статута града Смедерева („Службени лист града Смедерева“, број 12/2016-пречишћен текст),

Скупштина града Смедерева, на 16. седници одржаној 14. новембра 2018. године, донела је

**ЗАКЉУЧАК**

1. Прихвата се Извештај о стању безбедности саобраћаја на територији града Смедерева за период јануар-јун 2018. године.

2. С обзиром да су пешаци, посебно деца, категорија која је најизложенија страдању у саобраћају, потребно је и даље предузимање свих мера и радњи усмерених ка њиховој заштити кроз превентиван и едукативан рад, као и применом свих саобраћајних, техничких и грађевинских елемената регулисања одвијања и безбедности саобраћаја (из-

градња и реконструкција тротоара, постављање заштитних ограда и стубића, изградња пешачких платоа, успоравање саобраћаја другим елементима у зонама пешачких прелаза, осветљавање пешачких прелаза, увођење светлосне саобраћајне сигнализације итд).

3. Како је непрописна брзина кретања возила најчешћи узрок саобраћајних незгода са најтежим последицама, потребно је предузимати све мере и радње како би иста била у границама дозвољености кроз превентивно и репресивно деловање, посебно у контроли саобраћаја, свих надлежних органа, организација и других, а уз примену савремених техничких средстава као што су камере, мерачи брзине, знакови са изменљивим садржајем порука на порталима изнад коловоза и на стубовима поред пута итд.

4. Правовремено и адекватно збрињавање повређених и медицинска рехабилитација страдалих у незгодама су изузетно важни елементи система повећања безбедности саобраћаја, јер се тиме смањују ризици настанка најтежих последица, па је потребно предузимати све мере техничког, кадровског и организационог смисла у циљу ефикаснијег деловања здравствених организација.

5. Задужују се Савет за безбедност саобраћаја града Смедерева, одељења Градске управе града Смедерева надлежна за послове саобраћаја, безбедности саобраћаја и саобраћајне инспекције, Управљач општинских путева и улица, јавна предузећа, здравствене установе и сви органи и организације који извршавају послове из делокруга безбедности саобраћаја, да наставе спровођење мера и акција у складу са Стратегијом безбедности саобраћаја на путевима града Смедерева за период од 2016. до 2020. године, Извештајем о стању безбедности саобраћаја на територији града Смедерева за период јануар-јун 2018. године и Програмом коришћења средстава за финансирање унапређења безбедности саобраћаја на путевима на подручју града Смедерева у 2018. години.

6. Овај Закључак и Извештај о стању безбедности саобраћаја на територији града Смедерева за период јануар-јун 2018. године објавити у „Службеном листу града Смедерева“.

7. Закључак у препису доставити: Браниславу Дробњаковићу, председнику Савета за безбедност саобраћаја града Смедерева, Управљачу општинских путева и улица, јавним предузећима, здравственим установама и свим органима и организацијама који извршавају послове из делокруга безбедности саобраћаја преко Одељења за урбанистичко-комуналне и имовинско-правне послове, Одељењу за инспекцијске послове и послове комуналне полиције, Одељењу за урбанистичко-комуналне и имовинско-правне послове, документацији и архиви.

Број 344-1020/2018-07  
У Смедереву, 14. новембра 2018. године

**ПРЕДСЕДНИК  
СКУПШТИНЕ ГРАДА  
Богољуб Спасојевић, с.р.**





**ИЗВЕШТАЈ О СТАЊУ БЕЗБЕДНОСТИ САОБРАЋАЈА  
НА ТЕРИТОРИЈИ ГРАДА СМЕДЕРЕВА**  
за период јануар - јун 2018. године

## I ОСНОВНИ УСЛОВИ ОДВИЈАЊА И БЕЗБЕДНОСТИ САОБРАЋАЈА

На територији града Смедерева путну мрежу чине државни путеви, општински путеви и улице у насељеним местима као и некатегорисани путеви.

Дужина државних путева, без Аутопута, је 129,6 km. Аутопут на нашем подручју је дугачак 27 km.

Најважнији државни путеви који пролазе кроз територију нашег града су ДП IA A1 (Аутопут), ДП IB 14 (Ковин - Раља - ДП IB 33) и ДП IB 33 (Аутопут - Пожаревац).

Општински путеви су категорисани на Општинске путеве I и II реда. Дужина Општинских путева I реда је 76 km. Општински путеви I реда повезују територију града односно два или више насеља на територији града са мрежом државних путева.

Улице су категорисане у градске магистрале, улице I и II реда и стамбене улице. Улице повезују насеља са државним или општинским путевима или поједине делове насеља. Највећи број улица се односи на уже подручје града у територијалном смислу, односно сам град Смедерево без сеоских насеља. Најзначајније улице са становишта одвијања и безбедности саобраћаја су Карађорђева, 17. октобра, 16. октобра, Црвене армије, Кнеза Михаила, Петријевска итд. Дужина градских магистрала је 28 km, улица I реда 15,5 km и II реда 36 km.

Управљање државним путевима је у надлежности Републике, док су остали путеви и улице у надлежности града Смедерева. Управљач је Јавно комунално предузеће "Паркинг сервис" Смедерево.

Град је и у посматраном периоду ове године уложио значајна средства у унапређење саобраћајне инфраструктуре са становишта безбедности саобраћаја.

Из наменских средстава за унапређење безбедности саобраћаја која се ангажују преко Савета за безбедност саобраћаја на путевима града Смедерева урађено је следеће:

- саобраћајни пројекат раскрснице улица Кнеза Михаила и Лукијана Мушицког који је и реализован;
- саобраћајни пројекат улице Кнеза Михаила који је делимично реализован (постављени су заштитини стубићи за пешаке на делу тротоара од улице Лукијана Мушицког до главног улаза у болницу;
- саобраћајни пројекат побољшања школске зоне ОШ „Бранислав Нушић“ у Смедереву;
- саобраћајни, грађевински и архитектонски пројекти улица Војводе Ђуше, дела улице Карађорђево и дела улице Шалиначке (код „Лидла“);
- постављени су елементи заштите пешака у делу улице Карађорђево од ул. Народног фронта до Винарског подрума и
- постављене су камере и стављене у функцију за видео контролу брзине кретања возила и проласка кроз црвено светло на раскрсници улица Карађорђево и Народног фронта
- урађен је пројекат и спроведена јавна набавка камера за видео контролу брзине кретања возила са препознавањем регистарских таблица у улици горанској у Смедереву

Из средстава буџета која се ангажују преко управљача путева у овој области урађено је следеће:

- саобраћајни пројекат на платоу у Улици Ђуре Салаја у Смедереву који је и реализован;
- саобраћајни пројекат за Улице Генерала Жданова и Маршала Толбухина у Смедереву који је и реализован;

- саобраћајни пројекат постављања заштитних стубића у Улици Хајдук Вељкова у Смедереву;
- саобраћајни пројекат техничког регулисања саобраћаја у Улицама маршала Тита и Вука Караџића у Липама;
- саобраћајни пројекат дела насеља Плавинац у Смедереву;
- постављено је 110 нових вертикалних саобраћајних знакова, 6 саобраћајних огледала и 114 комада заштитних стубића за пешаке и
- хоризонталном саобраћајном сигнализацијом обележено је 30.512. м. пуних линија, 48.236. м. испрекиданих линија, 2.230 квадратних м. попречних ознака, пешачких прелаза итд.

У Смедереву и у свим насељеним местима постоје зоне успореног саобраћаја "школске зоне" у близинама свих школа и исте су обележене прописаном вертикалном и хоризонталном саобраћајном сигнализацијом, а многе од њих су опремљене и другим средствима заштите деце као што су пешачки семафори, заштитне ограде, пешачки платои и "лежећи полицајци". У току је израда више саобраћајних пројеката побољшања школских зона (ОШ „Доситеј Обрадовић“ Смедерево, ОШ „Свети Сава“ Вучак, ОШ „Иво Андрић“ Радинац, ОШ „Димитрије Давидовић“ Смедерево, ОШ „Др. Јован Цвијић“ Смедерево и Техничка школа Смедерево).

Савет за безбедност саобраћаја на путевима је носилац превентивних и других активности са циљем повећања безбедности саобраћаја.

У сарадњи са Агенцијом за безбедност саобраћаја Републике Србије и Савезом параплегичара Србије одржана су предавања за ученике Техничке школе и школе „Деспот Ђурађ“ под називима "На матуру без возила" и "Још увек волим" са јасним порукама шта се све може десити ако се не поштују прописи и правила понашања у саобраћају. У сарадњи са Агенцијом за безбедност саобраћаја организован је акредитован семинар за васпитаче предшколске установе „Наша радост“ Смедерево под називом „Безбедни простори за игру деце“.

Настављена је акција поделе ауто-седишта за новорођене бебе, као јединствена у Републици и закључно са првих шест месеци ове године је подељено 1935 седишта.

Основне превентивне активности се спроводе у основним школама кроз школске програме и кроз такмичење "Шта знаш о саобраћају". Ове године је свим основним школама (19) дониран по један бицикл ради унапређења саобраћајног васпитања и образовања деце школског узраста. Предшколској установи „Наша радост“ је поклоњено 210 светло одбојних прслука за децу и ОШ „Илија Милосављевић-Коларац“ Колари 30 прслука.

Обука кандидата за возаче "А" и "Б" категорије се обавља у 5 ауто-школа.

Технички прегледи возила се обављају у 12 градских и 2 центра у сеоским месним заједницама.

Контролу и регулисање саобраћаја, осим на Аутопуту, обавља Одељење саобраћајне полиције, Полицијске управе Смедерево.

Према подацима из 2017. године на територији града Смедерева живи 107.528 становника и има регистровано укупно 27.134 возила од чега највише путничких (22.975) и теретних (2.520). Мотоцикла има 382, трактора 132 и аутобуса 45.

## II ОСНОВНИ ПОКАЗАТЕЉИ БЕЗБЕДНОСТИ САОБРАЋАЈА

У првих шест месеци 2018. године, на подручју града Смедерева забележене су укупно 208 саобраћајне незгоде у којима је смртно страдало 2 лица, 21 лице је задобило тешке телесне повреде и 167 лаке телесне повреде. У односу на исти период 2017. године број саобраћајних незгода је већи за 15,6 %, број погинулих лица је мањи за 33,3%, број тешко повређених лица већи за 61,5%, а број лако повређених лица за 29,5%. Упоређујући статистичке податке за претходну и ову годину констатује се да је безбедност саобраћаја у овој години на већем нивоу пошто је смањен број погинулих лица као најважнији чинилац без обзира на повећање осталих последица. При томе ја важна чињеница да је настављен тренд смањења броја погинулих лица у последње три године. (2016. год. – 8, 2017. год. – 3, 2018. год. – 2)

Од овог броја саобраћајних незгода на државном путу А1-Аутопуту су се догодиле 10 саобраћајне незгоде у којима је 1 лице погинуло, 4 лица су задобила тешке телесне повреде, а 12 лаке телесне повреде. (2017. год. погинуло 1 лице, тешке телесне повреде задобило 2 лица и лаке телесне повреде 2 лица) .

**Табела 1. ПОСЛЕДИЦЕ У САОБРАЋАЈНИМ НЕЗГОДАМА БЕЗ АУТОПУТА**

ПОСЛЕДИЦЕ САОБ. НЕЗГОДА	јануар - јун 2018.
Смртно страдали	1
Тешке телесне повреде	17
Лаке телесне повреде	155

**Табела 2. ПОСЛЕДИЦЕ У САОБРАЋАЈНИМ НЕЗГОДАМА – АУТОПУТ**

ПОСЛЕДИЦЕ САОБ. НЕЗГОДА	јануар - јун 2018.
Смртно страдали	1
Тешке телесне повреде	4
Лаке телесне повреде	12
Материјална штета	10

**Табела 3. РАСПОДЕЛА САОБРАЋАЈНИХ НЕЗГОДА СА СМРТНО СТРАДАЛИМ ЛИЦИМА ПРЕМА УЧЕСНИЦИМА БЕЗ АУТОПУТА**

УЧЕСНИК САОБ. НЕЗГОДА	јануар - јун 2018.
Возач	1
Путник	0
Пешак	0
укупно	1

**Табела 4. САОБРАЋАЈНЕ НЕЗГОДЕ СА СМРТНО СТРАДАЛИМ ЛИЦИМА БЕЗ АУТОПУТА**

Место	Улица/пут	Смртно страдао	Вид незгоде	Узрок незгоде
Михајловац	Смедеревска	Возач	Судар возила из супротних смерова	алкохол

Међу смртно страдалим лицима је један возач.

Ниједно дете до 14 година старости није погинуло у саобраћају.

**Табела 5. РАСПОДЕЛА САОБРАЋАЈНИХ НЕЗГОДА ПРЕМА УЗРОКУ (без Аутопута)**

УЗРОК	јануар - јун 2018.
Непрописна или неприлагођена брзина кретања возилом	80
Извођење непрописних радњи у саобраћају	70
Неуступање првенства пролаза	30
Вожња под дејством алкохола	12
Остало	6
свега	198

Најчешћи узрок настанка саобраћајних незгода је непрописна или неприлагођена брзина кретања возилом. На другом месту узрок је извођење непрописних радњи у саобраћају.

**Табела 6. РАСПОДЕЛА САОБРАЋАЈНИХ НЕЗГОДА ПРЕМА ВИДУ НЕЗГОДЕ (без Аутопута)**

ВИД НЕЗГОДЕ	јануар - јун 2018.
Бочни судар	49
Судар при вожњи у истом смеру	42
Судар возила из супротних смерова	28
Слетање са коловоза и удар у објекат поред пута	27
Удар возила у друго заустављено или паркирано возило	22
Обарање или гажење пешака	21
Слетање возила са пута	5
Удар возила у неки други објекат на путу	1
Остале врсте незгода	1
Превртање возила на путу	1
Обарање или гажење стоке или друге животиње	1
Испадање - падање лица из возила у покрету	0
Судар при упоредној вожњи	0
Међусобни судар друмског и железничког возила	0
свега	198

Најчешћи видови саобраћајних незгода су судари возила свих врста. Такође је значајан вид незгоде слетање возила са коловоза, што говори о брзини као најзаступљенијем узроку настанка саобраћајних незгода.

**Табела 7. РАСПОДЕЛА САОБРАЋАЈНИХ НЕЗГОДА ПРЕМА КАТЕГОРИЈИ ПУТА**

КАТЕГОРИЈА ПУТА	јануар - јун 2018.
Улица у насељеном месту	164
Државни пут	24
А1- Аутопут	10
Општински пут	10
свега	208

Највећи број незгода се догодио у улицама у насељима на територији града Смедерева и то због највећег обима саобраћаја који се у њима одвија, док су се незгоде са најтежим последицама догодиле на државним путевима у највећем броју ван насеља.

**Табела 8.** РАСПОДЕЛА САОБРАЋАЈНИХ НЕЗГОДА ПРЕМА ЛОКАЦИЈИ НА ДРЖАВНИМ ПУТЕВИМА (без Аутопута)

ДРЖАВНИ ПУТ	јануар - јун 2018.
ДП ББ 33 (Аутопут - Пожаревац)	7
ДП ББ 14 (Ковин - Раља)	5
ДП ПА 153 (Орешац - Аутопут у Раљи )	3
ДП П 155 (Петријево - Младеновац)	3
ДП ПБ 352 (ДП 153 - Колари - Селевац - Смед. Паланка)	2
ДП ПА 377 (Осипаоница – Пожаревац)	2
ДП ПА 153 - ДП ПБ 352 (Коларска раскрсница)	2
Свега	24

**Табела 9.** РАСПОДЕЛА НЕЗГОДА ПРЕМА ЛОКАЦИЈИ НА ОПШТИНСКИМ ПУТЕВИМА

ОПШТИНСКИ ПУТ	јануар - јун 2018.
ОП 2	4
ОП 9	2
ОП 6	2
ОП 17	1
ОП 19	1
Свега	10

Број незгода које су се догодиле на општинским путевима је врло мали.

**Табела 10.** РАСПОДЕЛА НЕЗГОДА ПРЕМА НАСЕЉЕНОМ МЕСТУ

МЕСТО	јануар - јун 2018.
Смедерево	139
Радинац	10
Мала Крсна	8
Лугавчина	5
Водањ	4
Липе	4
Колари	4
Осипаоница	3
Ландол	3
Раља	2
Михајловац	2
Сараорци	2
Мало Орашје	2
Сеоне	2
Врбовац	2
Скобаљ	1
Петријево	1
Суводол	1
Удовице	1
Вучак	1
Бадљевица	1
	198

Највећи број незгода се због величине обима саобраћаја догодио у граду Смедереву, а затим у Радинцу и Малој Крсни.

**Табела 11.** РАСПОДЕЛА САОБРАЋАЈНИХ НЕЗГОДА ПРЕМА ЛОКАЦИЈИ НА УЛИЦАМА У СМЕДЕРЕВУ

УЛИЦА	јануар - јун 2018.
Кнеза Михаила	10
Горанска	10
Коларска	9
17. октобра	8
Саве Немањића	6
Карађорђева	5
Шалиначка	5
Деспота Ђурђа	5
Петријевска	5
16. октобра	4
Ослобођења	4
Црвене армије	3
Улица Слободе	3
Димитрија Давидовића	3
Чапајева	3
Ђуре Даничића	3

Највећи број незгода и даље се догађа у главним саобраћајницама града Смедерева, односно у улицама Кнеза Михаила, Горанска, Коларска, 17 Октобра. Запажено је смањење броја незгода у улицама Црвене Армије, Петријевској и Карађорђевој и то се може приписати мерама техничког контроле брзине кретања путем камера у овим улицама.

**Табела 12.** РАСПОДЕЛА НЕЗГОДА ПРЕМА КАТЕГОРИЈИ ВОЗИЛА (без Аутопута)

КАТЕГОРИЈА ВОЗИЛА	јануар - јун 2018.
Путнички аутомобил	293
Теретно возило	34
Аутобус	8
Мопед, мотокултиватор, радна машина	7
Мотоцикл	7
Бицикл	6
Трактор	1
свега	356

Путнички аутомобили најчешће учествују у саобраћајним незгодама пошто је и њихов проценат учешћа у саобраћају највећи, а затим теретна возила.

**ЧЛАН ГРАДСКОГ ВЕЋА ЗАДУЖЕН ЗА  
РЕСОР САОБРАЋАЈА И БЕЗБЕДНОСТИ**

**Бранислав Дробњаковић, дипл.саоб.инж., с.р.**

**НАЧЕЛНИК ОДЕЉЕЊА**

**Драган Крстић, дипл.грађ.инж., с.р.**



**132.**

На основу члана 32. став 1. тачка 9., а у вези са чланом 66. став 3. Закона о локалној самоуправи („Службени гласник Републике Србије“, број 129/2007, 83/2014 - др. закон, 101/2016 - др. закон и 47/2018) и члана 19. став 1. тачка 9. Статута града Смедерева („Службени лист града Смедерева“, број 12/2016- пречишћен текст),

Скупштина града Смедерева, на 16. седници одржаној 14. новембра 2018. године, донела је

**РЕШЕЊЕ****О ДАВАЊУ САГЛАСНОСТИ НА ОДЛУКУ  
О ИЗМЕНАМА И ДОПУНАМА СТАТУТА  
ИСТОРИЈСКОГ АРХИВА У СМЕДЕРЕВУ****I**

Даје се сагласност на Одлуку о изменама и допунама Статута Историјског архива у Смедереву, број 376-01/2018 од 17.08.2018. године.

**II**

Решење објавити у „Службеном листу града Смедерева“.

Број 110-6/2018-07

У Смедереву, 14. новембра 2018. године

**ПРЕДСЕДНИК  
СКУПШТИНЕ ГРАДА  
Богољуб Спасојевић, с.р.**

**ИСТОРИЈСКИ АРХИВ У СМЕДЕРЕВУ**

Смедерево, Ул. краља Петра Првог бр. 2

- Управни одбор -

Бр. 376-01/2018

Датум: 17.8.2018. године

Смедерево

На основу члана 21. став 1. тачка 1. Закона о јавним службама („Сл. гласник РС“, бр. 42/91, 71/94, 79/2005 – др. закон, 81/2005 – испр. др. закона, 83/2005 – испр. др. закона и 83/2014 – др. закон), члана 44. став 1. тачка 1. Закона о култури („Сл. гласник РС“, бр. 72/2009, 13/2016 и 30/2016 – испр.), члана 29. став 1. тачка 1) Статута Историјског архива у Смедереву бр. 237 од 26.03.2014. године,

Управни одбор Историјског архива у Смедереву, на својој 74. седници, одржаној дана 17.8.2018. године, усвојио је следећу

**ОДЛУКУ****О ИЗМЕНАМА И ДОПУНАМА  
СТАТУТА ИСТОРИЈСКОГ АРХИВА У СМЕДЕРЕВУ****Члан 1.**

У Статуту Историјског архива у Смедереву бр. 237, који је усвојен на седници Управног одбора одржаној дана 26.03.2014. године (у даљем тексту: Статут), у члану 12. после става 1. додаје се нови став 2. који гласи:

„Обавеза Архива је да својим радом допринесу очувању, истраживању, проучавању, представљању, прикупљању и подстицању домаћег културног и уметничког наслеђа, као и домаћег културног и уметничког савременог стваралаштва у циљу заштите архивске грађе и регистратурског материјала.“

**Члан 2.**

Члан 16. Статута, мења се и гласи:

„Програм рада и финансијски план Архива доноси Управни одбор, на предлог директора.

Директор континуирано анализира остваривање програма рада и предузима мере или предлаже предузимање мера надлежним органима, у циљу остваривања планираних активности.

Архив је дужна да најкасније до 15. марта текуће године, поднесе извештај о раду и извештај о финансијском пословању за претходну годину.

Предлог годишњег програма рада Архива садржи посебно исказана средства потребна за финансирање програмских активности, као и средства потребна за финансирање текућих расхода и издатака.

Архив подноси Оснивачу предлог годишњег програма рада најкасније до 20. јула текуће године, за наредну годину. Оснивач даје сагласност на програм рада и финансијски план Архива.

Архив о свом раду извештава и друге органе када је то законом одређено.“

**Члан 3.**

У члану 19. после тачке 3) додаје се нова тачка 4), која гласи:

4) Стручни савет.

**Члан 4.**

Члан 22. Статута мења се и гласи:

„За директора Архива може бити именовано лице које, поред општих услова прописаних законом, испуњава и следеће услове:

- 1) да је држављанин Републике Србије,
- 2) да има стечено високо образовање на студијама другог степена (дипломске академске студије – мастер), односно на основним студијама у трајању од најмање четири године, на филозофском факултету – групе: историја, историја уметности или етнологија-антропологија или на правном факултету,
- 3) да има најмање пет године радног искуства на пословима у области културе,
- 4) да има најмање три године радног искуства на пословима директора установе, јавног предузећа, јавне агенције, фонда или другог правног лица чији је оснивач Република Србија или јединица локалне самоуправе и које обавља делатност од општег значаја.

Кандидат за директора дужан је да предложи програм рада и развоја Архива, као саставни део конкурсне документације.“

**Члан 5.**

Члан 23. Статута, мења се и гласи:

„Директор Архива именује се на основу претходно спроведеног јавног конкурса.

Јавни конкурс из става 1. овог члана расписује и спроводи Управни одбор.

Јавни конкурс из става 1. овог члана расписује се 60 дана пре истека мандата директора.

Јавни конкурс из става 1. овог члана објављује се на сајту Националне службе за запошљавање и у најмање једним дневним новинама које се дистрибуирају на целој територији Републике Србије.

Рок за подношење пријава на јавни конкурс не може бити краћи од осам ни дужи од петнаест дана од дана оглашавања јавног конкурса.

Неблаговремене, недопуштене, неразумљиве или непотпуне пријаве и пријаве уз које нису приложени сви потребни докази, закључком одбацује Управни одбор.

Против закључка Управног одбора којим се одбацује пријава, може се изјавити посебна жалба надлежном органу Града Смедерева, у року од три дана од дана достављања закључка. Изјављена жалба не задржава извршење закључка.

Управни одбор установе обавља разговор са кандидатима који испуњавају услове из конкурса.

У року од 30 дана од дана завршетка јавног конкурса, Управни одбор доставља Скупштини града Смедерева образложени предлог листе кандидата за избор на функцију директора. Листа кандидата садржи мишљење Управног одбора о стручним и организационим способностима сваког кандидата и записник о обављеном разговору.

Скупштина града Смедерева именује директора Архива са Листе кандидата коју доставља Управни одбор.

Јавни конкурс није успео ако Управни одбор утврди да нема кандидата који испуњава услове да уђе у изборни поступак о чему је Управни одбор дужан да обавести Скупштину града Смедерева, односно уколико Скупштина града Смедерева не именује директора Архива са Листе кандидата.”

#### Члан 6.

Члан 24. Статута, мења се и гласи:

„Скупштина града Смедерева може именовати вршиоца дужности директора Архива, без претходно спроведеног јавног конкурса, у случају када директору престане дужност пре истека мандата, односно када јавни конкурс за директора није успео.

Вршилац дужности директора обавља ту функцију до избора директора Архива спровођењем јавног конкурса, а најдуже једну годину.

Вршилац дужности директора мора да испуњава све услове за избор кандидата за директора Архива прописане законом и овим Статутом.

Вршилац дужности директора има сва права, обавезе и овлашћење директора.“

#### Члан 7.

У члану 28. став 4. мења се и гласи:

„Једна трећина чланова Управног одбора именује се из реда запослених у Архиву, на предлог репрезентативног синдиката, а уколико не постоји репрезентативни синдикат, на предлог већине запослених. Најмање један од чланова Управног одбора из реда запослених мора да буде из реда носилаца основне, тј. програмске делатности.“

После става 6. додаје се нови став 7. који гласи:

„У случају спречености председника управног одбора, седницу управног одбора може заказати и њој председавати, најстарији члан управног одбора.“

#### Члан 8.

После члана 28. додаје се нови члан 28а, који гласи:

#### Члан 28а

„Дужност члана Управног одбора престаје истеком мандата и разрешењем.

Скупштина града Смедерева разрешиће члана Управног одбора пре истека мандата:

- 1) на лични захтев;
- 2) ако обавља дужност супротно одредбама закона;
- 3) ако је против њега покренут кривични поступак за дело које га чини недостојним за обављање дужности члана Управног одбора, односно ако је правноснажном судском одлуком осуђен за кривично дело које га чини недостојним за обављање дужности члана Управног одбора;
- 4) из других разлога утврђених законом или овим Статутом.“

#### Члан 9.

У члану 34. Статута, после става 6, додаје се нови став 7, који гласи:

„У случају спречености председника Надзорног одбора, седницу Надзорног одбора може заказати и њој председавати, најстарији члан Надзорног одбора.“

Досадашњи став 7. постаје нови став 8.

#### Члан 10.

После члана 34. Статута додаје се нови члан 34а, који гласи:

#### „Члан 34а

Дужност члана надзорног одбора установе престаје истеком мандата и разрешењем.

Скупштина града Смедерева разрешиће члана Надзорног одбора пре истека мандата:

- 1) на лични захтев;
- 2) ако обавља дужност супротно одредбама закона;
- 3) ако је против њега покренут кривични поступак за дело које га чини недостојним за обављање дужности члана Надзорног одбора, односно ако је правноснажном судском одлуком осуђен за кривично дело које га чини недостојним за обављање дужности члана Надзорног одбора;
- 4) из других разлога утврђених законом или овим Статутом.“

#### Члан 11.

У Статуту, после члана 37. додаје се ново поглавље „4) Стручни савет“ и нови чланови 37а и 37б, који гласе:

#### „4) Стручни савет

#### Члан 37а

У Архиву се образује стручни савет.

Стручни савет има пет чланова

Чланове Стручног савета именује и разрешава Управни одбор

Чланови Стручног савета именују се на период од четири године и могу бити поново именовани.

У састав Стручног савета именују се лица високог стручног интегритета и ауторитета.

Радам Стручног савета руководи председник, кога бира Стручни Савет из реда својих чланова. Преседник Стручног

савета се именује на период од четири године и могу бити поново именовани. У случају спречености председника Стручног савета, седницу Стручног савета може заказати и њој председавати, најстарији члан Стручног савета.

Управни одбор разрешиће члана Стручног савета пре истека мандата:

- 1) на лични захтев;
- 2) ако обавља дужност супротно одредбама закона;
- 3) ако је против њега покренут кривични поступак за дело које га чини недостојним за обављање дужности члана Стручног савета, односно ако је правноснажном судском одлуком осуђен за кривично дело које га чини недостојним за обављање дужности члана Стручног савета;
- 4) из других разлога утврђених законом или овим Статутом.

#### Члан 37б

Стручни савет разматра питања из области стручне делатности Архива и директору, односно Управном одбору даје мишљења и предлоге у вези са питањима која се односе на стручни рад Установе.

Стручни савет нарочито:

- разматра стручна питања из области архивистике и доноси одлуке, односно препоруке у овој области, ради унапређења рада и обављања делатности Архива;
- разматра питања и предлаже активности у области изложбено-програмске делатности Архива;
- прикупља информације, разматра питања и издаје препоруке, као и обавезујућа упутства у вези са архивском грађом и регистратурским материјалом у Архиву, као и ван Архива над којом Архив врши надзор, а нарочито о архивирању, чувању, стручном одржавању и одабирању архивске грађе и регистратурског материјала;
- даје мишљење о објављивању архивске грађе коју баштини Архив;
- предузима активности ради стварања целина архивске грађе (архивскох фондова);
- обавља друге послове које му повери директор и Управни одбор.

Стручни савет доноси пословник, којим ближе уређује начин свог рада.

Стручни савет најмање једном годишње, Управном одбору подноси извештај о свом раду и предузетим активностима.“

#### Члан 12

У члану 47. Статута, алијела 3, речи „Правилник о заштити о пожара“, замењују се речима „Правила заштите од пожара“.

У алинеји 4, речи „Правилник о безбедности и заштити на раду“, замењују се речима „Правилник о безбедности и здрављу на раду са Актом о процени ризика на радним местима и у радној околини“.

#### ПРЕЛАЗНЕ И ЗАВРШНА ОДРЕДБА

#### Члан 13

Директор, Управни одбор, Надзорни одбор и Стручни савет који у време доношења ове Одлуке обављају своје функције, наставља са обављањем својих функција у постојећем саставу до избора нових чланова ових органа.

#### Члан 14.

Надлежни органи Архива ускладиће опште акте Архива са одредбама Статута, најкасније у року од годину дана од дана ступања на снагу ове Одлуке.

#### Члан 15.

На основу ове Одлуке, израдити пречишћен текст Статута Историјског архива у Смедереву.

#### Члан 16.

Ову Одлуку објавити на огласној табли Архива.

Ова Одлука ступа на снагу осмог дана од дана објављивања, а примењиваће се након прибављања сагласности Скупштине града Смедерева.

#### УПРАВНИ ОДБОР ИСТОРИЈСКОГ АРХИВА У СМЕДЕРЕВУ

ПРЕДСЕДНИК  
Душан Митровић,  
дипл. историчар, с.р.

КОНСТАТУЈЕ СЕ да је ова Одлука објављена на огласној табли Историјског архива у Смедереву, дана 17.8.2018. године.

ПРЕДСЕДНИК  
УПРАВНИ ОДБОР ИСТОРИЈСКОГ  
АРХИВА У СМЕДЕРЕВУ  
Душан Митровић,  
дипл. историчар, с.р.

#### 133.

На основу члана 32. став 1. тачка 9., а у вези са чланом 66. став 3. Закона о локалној самоуправи („Службени гласник Републике Србије“, број 129/2007, 83/2014 - др. закон, 101/2016 - др. закон и 47/2018) и члана 19. став 1. тачка 9. Статута града Смедерева („Службени лист града Смедерева“, број 12/2016- пречишћен текст),

Скупштина града Смедерева, на 16. седници одржаној 14. новембра 2018. године, донела је

#### РЕШЕЊЕ

#### О ДАВАЊУ САГЛАСНОСТИ НА ОДЛУКУ О ИЗМЕНАМА И ДОПУНАМА СТАТУТА МУЗЕЈА У СМЕДЕРЕВУ

#### I

Даје се сагласност на Одлуку о изменама и допунама Статута Музеја у Смедереву, број 10-1 од 23.10.2018. године.

## II

Решење објавити у „Службеном листу града Смедерева“.

Број 110-7/2018-07

У Смедереву, 14. новембра 2018. године

**ПРЕДСЕДНИК  
СКУПШТИНЕ ГРАДА  
Богољуб Спасојевић, с.р.**

На основу члана 30. и 44. Закона о култури („Службени гласник Републике Србије“, број 72/2009, 13/2016 и 30/2016) и члана 21. Закона о јавним службама („Службени гласник Републике Србије“, број 42/91, 71/94, 79/2005 – др.закон, 81/2005-испр.др.закона и 83/2005- испр.др.закона и 83/2014) и Одлуке о организовању Музеја у Смедереву („Службени лист града Смедерева“, број 3/2014- пречишћен текст)

Управни одбор Музеја, на седници одржаној 23.10.2018. године, донео је

**ОДЛУКУ О ИЗМЕНАМА И ДОПУНАМА СТАТУТА  
МУЗЕЈА У СМЕДЕРЕВУ**

Члан 1.

У Статуту Музеја у Смедереву број 4-2 од 07.03.2013. године, члан 18. брише се.

Члан 2.

Члан 28 мења се и гласи:

„ Директора Музеја именује и разрешава Скупштина града Смедерева.

Директор се именује на основу претходно спроведеног јавног конкурса, на период од четири године и може бити поново именован.

Јавни конкурс из става 2. овог члана расписује и спроводи управни одбор установе.

Јавни конкурс из става 2. овог члана расписује се 60 дана пре истека мандата директора.

Јавни конкурс из става 2. овог члана објављује се на сајту Националне службе за запошљавање и у најмање једним дневним новинама које се дистрибуирају на целој територији Републике.

Рок за подношење пријава на јавни конкурс не може бити краћи од осам ни дужи од петнаест дана од дана оглашавања јавног конкурса. Неблаговремене, недопуштене, неразумљиве или непотпуне пријаве и пријаве уз које нису приложени сви потребни докази, управни одбор одбацује закључком против кога се може изјавити посебна жалба оснивачу у року од три дана од дана достављања закључка.

Жалба из става 6. овог члана не задржава извршење закључка.

Управни одбор установе обавља разговор са кандидатима који испуњавају услове из конкурса и у року од 30 дана од дана завршетка јавног конкурса доставља оснивачу образложени предлог листе кандидата (у даљем тексту: Листа). Листа садржи мишљење управног одбора о стручним и организационим способностима сваког кандидата и записник о обављеном разговору.

Оснивач именује директора установе са Листе.

Јавни конкурс није успео ако управни одбор утврди да нема кандидата који испуњава услове да уђе у изборни поступак о чему је дужан да обавести оснивача, односно уколико оснивач не именује директора установе са Листе.“

Члан 3.

Члан 29. Мења се и гласи:

„За директора Музеја може да буде именовано лице, које поред општих законских услова, испуњава следеће услове:

„Високо образовање: филозофски факултет: групе историја, историја уметности, етнологија и археологија или Рударско-геолошки факултет –департман за палеонтологију ,

- на основним академским студијама у обиму од најмање 240 ЕСПБ бодова, односно специјалистичким струковним студијама, по пропису који уређује високо образовање почев од 10. септембра 2005. године;

- на основним студијама у трајању од најмање четири године, по пропису који је уређивао високо образовање до 10. септембра 2005. године.

- знање рада на рачунару,

- знање страног језика,

- положен одговарајући стручни испит ако се захтева законом

- пет година радног искуства на пословима културе, науке и образовања

Кандидат за директора дужан је да предложи програм рада и развоја установе, као саставни део конкурсне документације.“

Члан 4.

Члан 30. мења се и гласи:

„Скупштина града Смедерева може именовати вршиоца дужности директора установе, без претходно спроведеног јавног конкурса, у случају када директору престане дужност пре истека мандата, односно када јавни конкурс за директора није успео.

Вршилац дужности директора може обављати ту функцију најдуже једну годину.

Вршилац дужности директора мора да испуњава услове за избор кандидата за директора.

Вршилац дужности директора има сва права, обавезе и овлашћење директора.“

Члан 5.

Члан 32. мења се и гласи:

„ Директор обавља следеће послове:

1) организује и руководи радом установе;

2) доноси акт о организацији и систематизацији послова и друга општа акта у складу са законом и статутом установе;

3) извршава одлуке управног одбора установе;

4) заступа установу;

5) стара се о законитости рада установе;

6) одговоран је за спровођење програма рада установе;

7) одговоран је за материјално-финансијско пословање установе;

8) врши друге послове утврђене законом, статутом и другим општим актима Музеја.“

Члан 6.

Члан 33. мења се и гласи:

„Дужност директора установе престаје истеком мандата и разрешењем.

Оснивач установе разрешиће директора пре истека мандата:

- 1) на лични захтев;
- 2) ако обавља дужност супротно одредбама закона;
- 3) ако нестручним, неправилним и несавесним радом проузрокује већу штету установи или тако занемарује или несавесно извршава своје обавезе да су настале или могу настати веће сметње у раду установе;
- 4) ако је против њега покренут кривични поступак за дело које га чини недостојним за обављање дужности директора, односно ако је правноснажном судском одлуком осуђен за кривично дело које га чини недостојним за обављање дужности директора установе;
- 5) из других разлога утврђених законом или статутом установе.“

#### Члан 7.

Члан 36. мења се и гласи:

„Установом управља управни одбор.

Управни одбор установе има најмање три члана.

Чланове управног одбора именује и разрешава Скупштина града, из реда истакнутих стручњака и познавалаца културне делатности.

Председника управног одбора именује Скупштина града из реда чланова управног одбора.

Највише једна трећина чланова управног одбора именује се из реда запослених, на предлог већине запослених.

Најмање један од чланова управног одбора из реда запослених мора да буде из реда носилаца основне, тј. програмске делатности.

Састав управног одбора треба да обезбеди заступљеност од најмање 30% представника мање заступљеног пола.

Чланови управног одбора установе из става 1. овог члана именују се на период од четири године и могу бити именовани највише два пута.

У случају спречености председника управног одбора, седницу управног одбора може заказати и њој председавати, најстарији члан управног одбора.

Скупштина града може, до именовања председника и чланова управног одбора установе, да именује вршиоце дужности председника и чланова управног одбора.

Скупштина града може именовати вршиоца дужности председника и члана управног одбора установе и у случају када председнику, односно члану управног одбора престаје дужност пре истека мандата.

Вршилац дужности председника, односно члана управног одбора може обављати ту функцију најдуже једну годину.“

#### Члан 8.

Члан 37. мења се и гласи:

„Управни одбор Музеја:

- 1) доноси статут;
- 2) доноси друге опште акте установе, предвиђене законом и статутом;
- 3) утврђује пословну и развојну политику;
- 4) одлучује о пословању установе;
- 5) доноси програме рада установе, на предлог директора;
- 6) доноси годишњи финансијски план;
- 7) усваја годишњи обрачун;

8) усваја годишњи извештај о раду и пословању;

9) даје предлог о статусним променама, у складу са законом;

10) даје предлог оснивачу о кандидату за директора;

11) закључује уговор о раду са директором, на одређено време, до истека рока на који је изабран, односно до његовог разрешења, а када је за директора именовано лице које је већ запослено у Музеју на неодређено време, закључује анекс уговора о раду, у складу са законом о раду;

12) одлучује о другим питањима утврђеним законом и статутом.

Сагласност на акте из става 1. тач. 5) и 6) даје оснивач.“

#### Члан 9.

После члана 37. додаје се члан 37 а, који гласи:

„Дужност члана управног одбора Музеја престаје истеком мандата и разрешењем.

Оснивач Музеја разрешиће члана управног одбора пре истека мандата:

- 1) на лични захтев;
- 2) ако обавља дужност супротно одредбама закона;
- 3) ако је против њега покренут кривични поступак за дело које га чини недостојним за обављање дужности члана управног одбора, односно ако је правноснажном судском одлуком осуђен за кривично дело које га чини недостојним за обављање дужности члана управног одбора установе;
- 4) из других разлога утврђених законом или статутом Музеја.“

#### Члан 10.

Члан 38. мења се и гласи:

„Надзорни одбор обавља надзор над пословањем Музеја.

Надзорни одбор има најмање три члана.

Чланове надзорног одбора именује и разрешава оснивач.

Председника надзорног одбора именује оснивач из реда чланова надзорног одбора.

Највише једна трећина чланова надзорног одбора именује се из реда запослених у установи, на предлог већине запослених.

Састав надзорног одбора треба да обезбеди заступљеност од најмање 30% представника мање заступљеног пола.

Чланови надзорног одбора именују се на период од четири године и могу бити именовани највише два пута.

За члана надзорног одбора не може бити именовано лице које је члан управног одбора установе.

У случају спречености председника надзорног одбора, седницу надзорног одбора може заказати и њој председавати, најстарији члан надзорног одбора.

Оснивач може до именовања председника и чланова надзорног одбора установе да именује вршиоце дужности председника и чланова надзорног одбора.

Оснивач може именовати вршиоца дужности председника и члана надзорног одбора установе и у случају када председнику, односно члану надзорног одбора престаје дужност пре истека мандата.

Вршилац дужности председника, односно члана надзорног одбора може обављати ту функцију најдуже једну годину.“

#### Члан 11.

После члана 39. додаје се члан 39 а који гласи:

„ Дужност члана надзорног одбора установе престаје истеком мандата и разрешењем.

Оснивач установе разрешиће члана надзорног одбора пре истека мандата:

- 1) на лични захтев;
- 2) ако обавља дужност супротно одредбама закона;
- 3) ако је против њега покренут кривични поступак за дело које га чини недостојним за обављање дужности члана надзорног одбора, односно ако је правноснажном судском одлуком осуђен за кривично дело које га чини недостојним за обављање дужности члана надзорног одбора установе;
- 4) из других разлога утврђених законом или статутом установе.“

#### Члан 12.

У члану 41. после става 2. додаје се став 3. који гласи:

„ Уметнички савет разматра питања из ликовне изложбене делатности и директору даје мишљења и предлоге везане за ликовну изложбenu делатности установе.

Досадашњи став 3. постаје став 4.“

#### Члан 13.

У члану 46. после речи „ археолошким“ додају се речи „ и палеонтолошким“.

#### Члан 14.

Ова Одлука ступа на снагу осмог дана од дана објављивања, а по претходној сагласности Скупштине града Смедерева.

Број 10-1

У Смедереву, 23.10.2018. године

ПРЕДСЕДНИК УПРАВНОГ ОДБОРА  
**Биљана Алексић, с.р.**

#### 134.

На основу члана 116. став 5. Закона о основама система образовања и васпитања („Службени гласник Републике Србије“, број 88/2017 и 27/2018- др. закони), члана 32. став 1. тачка 20., а у вези са чланом 66. став 3. Закона о локалној самоуправи („Службени гласник Републике Србије“, број 129/2007, 83/2014 - др. закон, 101/2016 - др. закон и 47/2018) и члана 19. став 1. тачка 23. Статута града Смедерева („Службени лист града Смедерева“, број 12/2016- пречишћен текст),

Скупштина града Смедерева, на 16. седници одржаној 14. новембра 2018. године, донела је

#### РЕШЕЊЕ

#### О ИМЕНОВАЊУ ЧЛАНОВА ШКОЛСКОГ ОДБОРА ОСНОВНЕ ШКОЛЕ „СВЕТИ САВА“ У СМЕДЕРЕВУ

#### I

У Школски одбор Основне школе „Свети Сава“ у Смедереву именују се за чланове:

1. **Петар Ранчић**, представник јединице локалне самоуправе
2. **Љубиша Илић**, представник јединице локалне самоуправе
3. **Саша Јанковић**, представник јединице локалне самоуправе
4. **Зорица Веселиновић**, представник запослених
5. **Раде Станковић**, представник запослених
6. **Валентина Нешковић**, представник запослених
7. **Радомир Вукић**, представник родитеља ученика
8. **Жељка Ћосо**, представник родитеља ученика
9. **Љиљана Станковић**, представник родитеља ученика.

#### II

Доношењем овог Решења престаје да важи Решење о именовању чланова Школског одбора Основне школе „Свети Сава“ у Смедереву („Службени лист града Смедерева“, број 1/2014).

#### III

Решење објавити у „Службеном листу града Смедерева“.

Број 02-27/2018-07

У Смедереву, 14. новембра 2018. године

ПРЕДСЕДНИК  
СКУПШТИНЕ ГРАДА  
**Богољуб Спасојевић, с.р.**

#### 135.

На основу члана 116. став 5. Закона о основама система образовања и васпитања („Службени гласник Републике Србије“, број 88/2017 и 27/2018- др. закони), члана 32. став 1. тачка 20., а у вези са чланом 66. став 3. Закона о локалној самоуправи („Службени гласник Републике Србије“, број 129/2007, 83/2014 - др. закон, 101/2016 - др. закон и 47/2018) и члана 19. став 1. тачка 23. Статута града Смедерева („Службени лист града Смедерева“, број 12/2016- пречишћен текст),

Скупштина града Смедерева, на 16. седници одржаној 14. новембра 2018. године, донела је

#### РЕШЕЊЕ

#### О ИЗМЕНИ РЕШЕЊА О ИМЕНОВАЊУ ЧЛАНОВА ШКОЛСКОГ ОДБОРА ОСНОВНЕ ШКОЛЕ „ЈОВАН ЈОВАНОВИЋ ЗМАЈ“ У СМЕДЕРЕВУ

#### I

Решење о именовању чланова Школског одбора Основне школе „Јован Јовановић Змај“ у Смедереву („Службени лист града Смедерева“, број 10/2016) мења се у тачки I, тако што се разрешава дужности члан Школског одбора Весна Ракоњац, представник запослених, а уместо ње за новог члана Школског одбора именује се **Весна Гајић**, представник запослених.

## II

Решење објавити у „Службеном листу града Смедерева“.

Број 02-179/2018-07  
У Смедереву, 14. новембра 2018. године

ПРЕДСЕДНИК  
СКУПШТИНЕ ГРАДА  
Богољуб Спасојевић, с.р.

## 136.

На основу члана 116. став 5. Закона о основама система образовања и васпитања („Службени гласник Републике Србије“, број 88/2017 и 27/2018- др. закони), члана 32. став 1. тачка 20., а у вези са чланом 66. став 3. Закона о локалној самоуправи („Службени гласник Републике Србије“, број 129/2007, 83/2014 - др. закон, 101/2016 - др. закон и 47/2018) и члана 19. став 1. тачка 23. Статута града Смедерева („Службени лист града Смедерева“, број 12/2016- пречишћен текст),

Скупштина града Смедерева, на 16. седници одржаној 14. новембра 2018. године, донела је

## РЕШЕЊЕ

**О ИЗМЕНИ РЕШЕЊА О ИМЕНОВАЊУ ЧЛАНОВА ШКОЛСКОГ ОДБОРА ОСНОВНЕ ШКОЛЕ „ВОЖД КАРАЂОРЂЕ“ У ВОДЊУ**

## I

Решење о именовану чланова Школског одбора Основне школе „Вожд Карађорђе“ у Водњу („Службени лист града Смедерева“, број 6/2017) мења се у тачки I, тако што се разрешава дужности члан Школског одбора Душица Дабих, представник родитеља ученика, а уместо ње за новог члана Школског одбора именује се **Светлана Петровић**, представник родитеља ученика.

## II

Решење објавити у „Службеном листу града Смедерева“.

Број 02-214/2018-07  
У Смедереву, 14. новембра 2018. године

ПРЕДСЕДНИК  
СКУПШТИНЕ ГРАДА  
Богољуб Спасојевић, с.р.

## 137.

На основу члана 116. став 5. Закона о основама система образовања и васпитања („Службени гласник Републике Србије“, број 88/2017 и 27/2018- др. закони), члана 32. став 1. тачка 20., а у вези са чланом 66. став 3. Закона о локалној самоуправи („Службени гласник Републике Србије“, број 129/2007, 83/2014 - др. закон, 101/2016 - др. закон и

47/2018) и члана 19. став 1. тачка 23. Статута града Смедерева („Службени лист града Смедерева“, број 12/2016- пречишћен текст),

Скупштина града Смедерева, на 16. седници одржаној 14. новембра 2018. године, донела је

## РЕШЕЊЕ

**О ИЗМЕНИ РЕШЕЊА О ИМЕНОВАЊУ ЧЛАНОВА ШКОЛСКОГ ОДБОРА ОСНОВНЕ ШКОЛЕ „ДОСИТЕЈ ОБРАДОВИЋ“ У СМЕДЕРЕВУ**

## I

Решење о именовану чланова Школског одбора Основне школе „Доситеј Обрадовић“ у Смедереву („Службени лист града Смедерева“, број 5/2015) мења се у тачки I, тако што се разрешава дужности члан Школског одбора Владимир Јањић, представник јединице локалне самоуправе, а уместо њега за новог члана Школског одбора именује се **Ана Петровић**, представник јединице локалне самоуправе.

## II

Решење објавити у „Службеном листу града Смедерева“.

Број 02-201/2018-07  
У Смедереву, 14. новембра 2018. године

ПРЕДСЕДНИК  
СКУПШТИНЕ ГРАДА  
Богољуб Спасојевић, с.р.

## 138.

На основу члана 17. став 3. Закона о јавним предузећима („Службени гласник Републике Србије“, број 15/2016), члана 32. став 1. тачка 9., а у вези са чланом 66. став 3. Закона о локалној самоуправи („Службени гласник Републике Србије“, број 129/2007, 83/2014-др. закон, 101/2016-др. закон и 47/2018) и члана 19. став 1. тачка 9. Статута града Смедерева („Службени лист града Смедерева“, број 12/2016-пречишћен текст),

Скупштина града Смедерева, на 16. седници одржаној 14. новембра 2018. године, донела је

## РЕШЕЊЕ

**О ИЗМЕНИ РЕШЕЊА О ИМЕНОВАЊУ ПРЕДСЕДНИКА И ЧЛАНОВА НАДЗОРНОГ ОДБОРА ЈАВНОГ КОМУНАЛНОГ ПРЕДУЗЕЋА ВОДОВОД СМЕДЕРЕВО**

## I

Решење о именовану председника и чланова Надзорног одбора Јавног комуналног предузећа Водовод Смедерево („Службени лист града Смедерева“, број 4/2014, 12/2016 и 10/2017) мења се у тачки I, тако што се за члана Над-

зорног одбора именује **Радиша Благојевић**, представник запослених, уместо Јовице Стојадиновића, представника запослених.

## II

Решење објавити у „Службеном листу града Смедерева“.

### Образложење

Чланом 17. став 3. Закона о јавним предузећима („Службени гласник Републике Србије“, број 15/2016) прописано је да председника и чланове надзорног одбора јавног предузећа чији је оснивач јединица локалне самоуправе именује орган одређен Статутом јединице локалне самоуправе, на период од четири године, од којих је један члан надзорног одбора из реда запослених.

Чланом 32. став 1. тачка 9. Закона о локалној самоуправи („Службени гласник Републике Србије“, број 129/2007, 83/2014-др. закон, 101/2016-др. закон и 47/2018) прописано је да Скупштина општине, у складу са законом, између осталог, именује надзорни одбор јавних предузећа чији је оснивач, док је одредбом члана 66. став 3. истог закона прописано да се одредбе овог закона које се односе на скупштину општине, примењују на градску скупштину.

Чланом 19. став 1. тачка 9. Статута града Смедерева („Службени лист града Смедерева“, број 12/2016-пречишћен текст) прописано је да Скупштина града, у складу са законом, између осталог, именује надзорни одбор јавних предузећа чији је оснивач.

Решењем о именовању председника и чланова Надзорног одбора Јавног комуналног предузећа Водовод Смедерево („Службени лист града Смедерева“, број 4/2014), Јовица Стојадиновић именован је за члана Надзорног одбора, као представник запослених. С обзиром да је Јовици Стојадиновићу престао мандат истеклом периода на који је именован, потребно је именовати новог члана Надзорног одбора - представника запослених.

Кандидациона комисија, именована Одлуком о покретању поступка за утврђивање предлога за члана Надзорног одбора из реда запослених и именовању Кандидационе комисије број 01-1821/1 од 26.07.2018. године, спровела је поступак прописан чланом 33. Статута Јавног комуналног предузећа Водовод Смедерево („Службени лист града Смедерева“, број 12/2017-пречишћен текст и 14/2017) и надлежном одељењу Градске управе града Смедерева доставила Извештај о раду Кандидационе комисије од 10.08.2018. године. За члана Надзорног одбора – из реда запослених, предлаже се Радиша Благојевић, дипломирани машински инжењер.

У том смислу, предложена је измена Решења о именовању председника и чланова Надзорног одбора Јавног комуналног предузећа Водовод Смедерево у тачки I, тако што се за члана именује Радиша Благојевић, представник запослених, уместо Јовице Стојадиновића, представника запослених.

Предложени кандидат испуњава све услове утврђене у члану 18. и члану 20. Закона о јавним предузећима, предвиђене за именовање председника и чланова Надзорног одбора.

На основу напред наведеног, а сходно позитивно-правним прописима, Скупштина града Смедерева донела је Решење о измени Решења о именовању председника и

чланова Надзорног одбора Јавног комуналног предузећа Водовод Смедерево, у датом тексту.

Број 02-170/2018-07  
У Смедереву, 14. новембра 2018. године

ПРЕДСЕДНИК  
СКУПШТИНЕ ГРАДА  
Богољуб Спасојевић, с.р.

## ГРАДСКО ВЕЋЕ

### 139.

На основу члана 28. Закона о комуналним делатностима („Службени гласник Републике Србије“, број 88/2011 и 104/2016), члана 69. Закона о јавним предузећима („Службени гласник Републике Србије“, број 15/2016), члана 45. став 1. тачка 12. Статута града Смедерева („Службени лист града Смедерева“, број 12/2016-пречишћен текст) и члана 20. Одлуке о оснивању Јавног комуналног предузећа Водовод Смедерево („Службени лист града Смедерева“, број 12/2017 - пречишћен текст),

Градско веће града Смедерева, на 127. седници одржаној 17. августа године, донело је

### РЕШЕЊЕ

#### О ДАВАЊУ САГЛАСНОСТИ НА ЦЕНОВНИК ВОДЕ ЗА ПИЋЕ И КАНАЛИЗАЦИЈЕ ЈАВНОГ КОМУНАЛНОГ ПРЕДУЗЕЋА ВОДОВОД СМЕДЕРЕВО

### I

Даје се сагласност на Ценовник воде за пиће и канализације Јавног комуналног предузећа Водовод Смедерево, број 01-1364/4 од 28.06.2018. године, и то:

Врста услуге	Јединица мере	Цена без ПДВ-а	Цена са ПДВ-ом
Производња и дистрибуција воде за пиће-ВОДА-Привреда	дин/м <sup>3</sup>	158,59	174,45
Одвођење отпадних вода-Канализација-Привреда	дин/м <sup>3</sup>	31,72	34,89
Производња и дистрибуција воде за пиће-ВОДА-Установе	дин/м <sup>3</sup>	131,41	144,55
Одвођење отпадних вода-Канализација-Установе	дин/м <sup>3</sup>	47,77	52,55
Производња и дистрибуција воде за пиће-ВОДА-Грађани	дин/м <sup>3</sup>	65,68	72,25
Одвођење отпадних вода-Канализација-Грађани	дин/м <sup>3</sup>	24,03	26,43



## II

Цене из тачке I овог Решења примењиваће се од дана доношења овог Решења.

## III

Даном примене цена утврђених овим Решењем престаје да важи Решење о давању сагласности на Ценовник воде за пиће Јавног комуналног предузећа Водовод Смедерево („Службени лист града Смедерева“, број 5/2015).

## IV

Решење објавити у „Службеном листу града Смедерева“.

Број 38-15/2018-07

У Смедереву, 17. августа 2018. године

ГРАДОНАЧЕЛНИЦА  
ГРАДА СМЕДЕРЕВА  
др **Јасна Аврамовић**, с.р.

## 140.

На основу члана 49. став 2. и члана 56. став 2. Закона о запосленима у аутономним покрајинама и јединицама локалне самоуправе („Службени гласник Републике Србије“, број 21/2016, 113/2017 и 113/2017 - др.закон), члана 45. став 1. тачка 7. Статута града Смедерева („Службени лист града Смедерева“, број 12/2016-пречишћен текст), чланова 3. 4. 6. и 10. Одлуке о платама и накнадама изабраних, именованих и постављених лица у органима града Смедерева и накнадама за рад чланова радних тела Скупштине града Смедерева и о платама запослених у Градској управи града Смедерева („Службени лист града Смедерева“, број 9/2016) и члана 2. став 1. тачка 11. Пословника о раду Градског већа града Смедерева („Службени лист града Смедерева“, број 5/2014 - пречишћен текст и 12/2016),

Градско веће града Смедерева, на 128. седници одржаној 24. августа 2018. године, донело је

## РЕШЕЊЕ

О ПОСТАВЉЕЊУ ВРШИОЦА ДУЖНОСТИ  
НАЧЕЛНИКА ГРАДСКЕ УПРАВЕ ГРАДА  
СМЕДЕРЕВА

## I

**Милијана Новаковић**, дипломирана правница, поставља се за вршиоца дужности начелника Градске управе града Смедерева, до постављења начелника Градске управе града Смедерева, најдуже на три месеца, почев од **24.08.2018. године**.

## II

Основни коефицијент за обрачун и исплату плате постављеног лица из члана I овог Решења у висини од 21.50 увећава се за додатни коефицијент по основу сложености и одговорности послова за 13.50 као и за 10% тако да укупан коефицијент за обрачун и исплату плате именованог из члана I овог Решења износи **38.50**.

## III

Решење у препису доставити: Новаковић Милијани, Одељењу за општу управу, месне заједнице, ванредне ситуације и заједничке послове - Одсеку за нормативно-правне и кадровске послове, Одељењу за финансије и локалну пореску администрацију, документацији и архиви.

## IV

Решење објавити у „Службеном листу града Смедерева“.

## Образложење

Дана 03.08.2018. године, престао је рад службеника на положају Градске управе града Смедерева, односно начелници Градске управе града Смедерева, Милијани Новаковић, због протока времена на који је постављена.

Чланом 49. став 2. Закона о запосленима у аутономним покрајинама и јединицама локалне самоуправе је предвиђено да, градско односно општинско веће поставља и разрешава начелника управе и заменика начелника управе.

Чланом 56. став 2. Закона о запосленима у аутономним покрајинама и јединицама локалне самоуправе је предвиђено да, уколико није постављен начелник управе, као ни његов заменик, до постављења начелника управе, као и када начелник управе није у могућности да обавља дужност дуже од 30 дана, Веће може поставити вршиоца дужности службеника који испуњава утврђене услове за радно место службеник на положају, који ће обављати послове начелника управе, најдуже на три месеца, без спровођења јавног конкурса.

Како је дана 03.08.2018. године истекао период од пет година на који је Милијана Новаковић била постављена за начелницу Градске управе града Смедерева, стекли су се услови за поступање по члану 56. став 2. Закона о запосленима у аутономним покрајинама и јединицама локалне самоуправе, па је Градско веће града Смедерева поставило вршиоца дужности начелника Градске управе града Смедерева који испуњава утврђене услове за радно место службеник на положају, који ће обављати послове начелника Градске управе града Смедерева до постављења начелника, најдуже на три месеца почев од 24.08.2018. године, без спровођења јавног конкурса.

Из свега наведеног одлучено је као у изреци овог Решења.

**Ово Решење је коначно.**

**ПОУКА О ПРАВНОМ ЛЕКУ:** Против овог Решења може се покренути управни спор код Управног суда у року од 30 дана од дана пријема Решења.

Број 02-171/2018-07

У Смедереву, 24. августа 2018. године

ГРАДОНАЧЕЛНИЦА  
ГРАДА СМЕДЕРЕВА  
др **Јасна Аврамовић**, с.р.

## 141.

На основу члана 4. Одлуке о одобравању и финансирању програма којима се задовољавају потребе и интереси грађана у области спорта на територији града Смедерева

(„Службени лист града Смедерева“, број 6/2017), члана 4. Правилника о одобравању и финансирању програма којима се задовољавају потребе и интереси грађана у области спорта на територији града Смедерева („Службени лист града Смедерева“, број 7/2017, 9/2017 и 4/2018), Одлуке о буџету града Смедерева за 2018. годину („Службени лист града Смедерева“, број 14/2017 и 4/2018) и члана 45. Статута града Смедерева („Службени лист града Смедерева“, број 12/2016- пречишћен текст),

Градско веће града Смедерева, на 131. седници одржаној 14. септембра 2018. године, донело је

### ОДЛУКУ

#### О ОДОБРАВАЊУ ПРОГРАМА ОД ПОСЕБНОГ ЗНАЧАЈА ЗА ЗАДОВОЉЕЊЕ ПОТРЕБА И ИНТЕРЕСА ГРАЂАНА У ОБЛАСТИ СПОРТА НА ТЕРИТОРИЈИ ГРАДА СМЕДЕРЕВА

##### Члан 1.

Овом Одлуком врши се расподела средстава одређених Одлуком о буџету града Смедерева за 2018. годину („Службени лист града Смедерева“, број 14/2017 и 4/2018) у оквиру раздела 4- Градска управа, Програм 14: Развој спорта и омладине, Програмска класификација 1301-0001, Програмска активност 0001- подршка локалним спортским организацијама, удружењима и савезима, функција 810- услуге рекреације и спорта, позиција 289, економска класификација 481- Дотације спортским организацијама и клубовима- физичка култура, опредељена у износу од 110.000.000,00 динара.

##### Члан 2.

Средства из тачке 1. ове Одлуке опредељују се за реализацију програма од посебног значаја за задовољење потреба и интереса грађана у области спорта на територији града Смедерева и то Спортском рукометном удружењу „Трофеј смедеревске јесени“ Смедерево у износу од 1.000.000,00 динара за обезбеђење услова и организовање спортских кампова за спортски развој талентованих спортиста и унапређење квалитета и стручног рада са њима.

##### Члан 3.

Градonaчелница града Смедерева закључиће уговор о финансирању одобреног програма из члана 2. ове Одлуке са Спортским рукометним удружењем „Трофеј смедеревске јесени“ Смедерево.

##### Члан 4.

Ова Одлука ступа на снагу даном доношења, а објавиће се у „Службеном листу града Смедерева“ и на званичној интернет страни града Смедерева.

Број 400-5849/2018-07

У Смедереву, 14. септембра 2018. године

ГРАДОНАЧЕЛНИЦА  
ГРАДА СМЕДЕРЕВА  
др Јасна Аврамовић, с.р.

### 142.

На основу члана 9. став 2. и члана 15. став 1. и 3. Закона о заштити ваздуха („Службени гласник Републике Србије“, број 36/2009 и 10/2013), члана 10. Одлуке о накнади за заштиту и унапређевање животне средине града Смедерева („Службени лист града Смедерева“, број 8/2010 и 8/2011) и члана 14. став 1. тачка 11. Статута града Смедерева („Службени лист града Смедерева“, број 12/2016-пречишћен текст), а по претходно прибављеној сагласности Министарства заштите животне средине Републике Србије број 353-01-01389/2018-03 од 27.06.2018. године.

Градско веће града Смедерева, на 131. седници одржаној 14. септембра 2018. године, донело је

### ПРОГРАМ

#### КОНТРОЛЕ КВАЛИТЕТА ВАЗДУХА НА ТЕРИТОРИЈИ ГРАДА СМЕДЕРЕВА ЗА 2018. ГОДИНУ

Овим Програмом се успоставља локална мрежа мерних места за праћење квалитета ваздуха на територији града Смедерева за 2018. годину.

Праћење квалитета ваздуха врши се у циљу заштите здравља људи, вегетације и природних екосистема.

Програмом се одређује број и распоред мерних места, обим, врста и учесталост мерења нивоа загађујућих материја у ваздуху на територији града Смедерева која припада територији Републике Србије, агломерација „Смедерево“ у складу са чланом 3. став 1. тачка 7. Уредбе о одређивању зона и агломерација („Службени гласник Републике Србије“, број 58/2011 и 98/2012).

Локације мерних места у локалној мрежи на територији града Смедерева, као и загађујуће материје које се прате на појединим местима, у складу су са прописом којим се уређују услови за мониторинг и захтеви квалитета ваздуха.

Загађујуће материје на мерним местима наведене у Табели 1. мере се по динамици мерења дефинисаној у делу I овог Програма.

### I

#### ЛОКАЛНА МРЕЖА МЕРНИХ МЕСТА

Локална мрежа мерних места за праћење квалитета ваздуха у Смедереву успоставља се овим Програмом, а чине је мерна места за мерење садржаја тешких метала (олово, арсен, кадмијум, никл) у суспендованим честицама  $PM_{10}$  и садржај полицикличних ароматичних угљоводоника (РАН) у суспендованим честицама  $PM_{10}$  (бензо(а)пирен) и то су:

1. Раља и
2. Центар за културу у Смедереву.

Мерења се врше три пута недељно (сваки други - трећи) дан за период од годину дана у складу са Уговором који ће се склопити са одабраним овлашћеним правним лицем, а након добијања сагласности и усвајања овог Програма.

Табела 1. Мерна места за мерење квалитета ваздуха у локалној мрежи на територији града Смедерева

Бр.	Задужена институција	Локација	Округ	φ (N) λ (E)	Н (m)	Тип	загађујуће материје	
							PM <sub>10</sub> PAH	PM <sub>10</sub> TM
1.	Градска управа Смедерево	Раља, Лоле Рибара 4	ПД	φ 44° 35,7' λ 020° 58,3'	123	ПГ	PM <sub>10</sub> PAH	PM <sub>10</sub> TM
2.		Центар за културу Карађорђева 5-7	ПД	φ 44° 39,9' λ 020° 55,5'	146	Г	PM <sub>10</sub> PAH	PM <sub>10</sub> TM

PM<sub>10</sub>PAH - суспендоване честице PM<sub>10</sub> са садржајем полицикличних ароматичних угљоводоника (бензо(а)пирен) у суспендованим честицама PM<sub>10</sub>

PM<sub>10</sub>TM - суспендоване честице PM<sub>10</sub> са садржајем тешких метала (олово, арсен, кадмијум, никл) у суспендованим честицама PM<sub>10</sub>

Г - градски тип

ПГ - приградски тип

φ (N) - северна географска ширина

λ (E) - источна географска дужина

Н (m) - надморска висина

## II

### МЕРЕЊА ПОСЕБНЕ НАМЕНЕ

Јединица локалне самоуправе доноси одлуку о мерењима посебне намене када постоји основана сумња да је дошло до загађења ваздуха које може нарушити здравље људи и/или животну средину.

## III

### ОБРАДА И АНАЛИЗА ПОДАТАКА И ИЗВЕШТАВАЊЕ О РЕЗУЛТАТИМА КОНТРОЛЕ КВАЛИТЕТА ВАЗДУХА

#### Обезбеђивање квалитета података

Тумачење резултата испитивања вршило би се у складу са Законом о заштити ваздуха („Службени гласник Републике Србије“, број 36/2009 и 10/2013) и Уредбом о условима за мониторинг и захтевима квалитета ваздуха („Службени гласник Републике Србије“, број 11/2010, 75/2010 и 63/2013).

Сва мерења, обраду и анализу података, проверу валидности резултата добијених мерењем и/или узимањем узорка и интерпретацију резултата врши овлашћено правно лице, сагласно члану 15. став 7. Закона о заштити ваздуха, које је акредитовано као лабораторија за испитивање, односно које поседује акредитоване методе мерења за загађујуће материје обухваћене Програмом и дозволу министарства надлежног за послове заштите животне средине за вршење мерења квалитета ваздуха- мерење нивоа загађујућих материја у ваздуху.

Стручна организација која врши мониторинг ваздуха стара се о примени адекватних метода испитивања, одржавању мерних места, мерних инструмената са пратећом опремом, опреме за пријем и пренос података ради

обезбеђења захтева у погледу квалитета података који се користе за оцењивање квалитета ваздуха.

На основу вишегодишњих резултата мерења нивоа загађујућих материја, вршила би се анализа у циљу праћења просторне и временске расподеле загађујућих материја и утврђивање тренда концентрација одређених полутаната у ваздуху.

#### Редовно извештавање

Извештаје о извршеним мерењима, односно о резултатима контроле квалитета ваздуха у оквиру Локалне мреже мерних места, стручна организација доставља Одељењу за урбанистичко-комуналне и имовинско-правне послове, Одсеку за урбанистичко-грађевинске послове, послове саобраћаја и заштите животне средине, Групи за заштиту животне средине.

Одељење за урбанистичко-комуналне и имовинско-правне послове, Одсек за урбанистичко-грађевинске послове, послове саобраћаја и заштите животне средине, Група за заштиту животне средине Градске управе Смедерево, дужно је да податке о резултатима мониторинга квалитета ваздуха јавно објављује и доставља Агенцији за заштиту животне средине једанпут месечно до 15. у месецу за претходни месец, као и годишњи извештај најкасније 60 дана од дана истека календарске године за претходну годину.

Приликом достављања извештаја биће описана методологија узорковања, мерна опрема и методологија обраде података. Резултати ће бити приказани табеларно, графички и текстуално објашњени, са закључком о стању аерозагађења на предвиђеним локацијама.

О подацима о квалитету ваздуха из државне и локалне мреже мерних места, јавност ће се редовно обавештавати путем електронских и штампаних медија, односно путем интернета, у складу са законом.

### Извештавање и мере у случају прекорачења концентрација

У складу са чланом 23. Закона о заштити ваздуха („Службени гласник Републике Србије“, број 36/2009 и 10/2013), у случају прекорачења концентрација о којој се извештава јавност, утврђених Уредбом о условима за мониторинг и захтевима квалитета ваздуха или концентрација поједине загађујуће материје опасне по здравље људи, надлежни орган јединице локалне самоуправе је дужан да о томе обавести јавност путем радија, телевизије, дневних новина, интернета и/или на други погодан начин.

Надлежни орган јединице локалне самоуправе је дужан да донесе краткорочни акциони план у зони или агломерацији која се налази на њиховој територији уколико: постоји опасност да нивои загађујућих материја у ваздуху прекораче једну или више концентрација опасних по здравље људи или постоји опасност да се прекорачи концентрација приземног озона опасна по здравље људи, или у случају да постоји опасност од прекорачења једне или више граничних или циљних вредности за поједине загађујуће материје утврђених Уредбом о условима за мониторинг и захтевима квалитета ваздуха („Службени гласник Републике Србије“, број 11/2010, 75/2010 и 63/2013).

У складу са чланом 36. Закона о заштити ваздуха („Службени гласник Републике Србије“, број 36/2009 и 10/2013), надлежни орган јединице локалне самоуправе је дужан да, у случају када се било која гранична вредност, критични ниво, граница толеранције, циљна вредност и дугорочни циљ, концентрација опасна по здравље људи или концентрација о којој се извештава јавност прекорачи због значајног прекограничног преноса ваздухом, о томе обавести министарство надлежно за послове заштите животне средине.

### План квалитета ваздуха

На основу члана 31. Закона о заштити ваздуха („Службени гласник Републике Србије“, број 36/2009 и 10/2013) и Уредбе о утврђивању листе категорија квалитета ваздуха по зонама и агломерацијама на територији Републике Србије за 2014. годину („Службени гласник Републике Србије“, број 105/2015) у зонама и агломерацијама у којима је ваздух треће категорије, односно када загађење ваздуха превазилази ефекте мера које се предузимају, односно када је угрожен капацитет животне средине или постоји стално загађење ваздуха на одређеном простору, надлежни орган аутономне покрајине и надлежни орган јединице локалне самоуправе дужан је да донесе План квалитета ваздуха са циљем да се постигну одговарајуће граничне вредности или циљне вредности утврђене Уредбом о условима за мониторинг и захтевима квалитета ваздуха. План се доноси на основу оцене стања квалитета ваздуха и обухвата све главне загађујуће материје и главне изворе загађивања ваздуха који су довели до загађења. У 2014. години је такође утврђена трећа категорија квалитета ваздуха.

### IV

#### МЕРЕ ЗА РЕАЛИЗАЦИЈУ ПРОГРАМА

Реализација Програма контроле квалитета ваздуха на територији града Смедерева за 2018. годину обухвата три фазе:

I фаза – Доношење Програма контроле квалитета ваздуха на територији града Смедерева за 2018. годину, од стране Градског већа града Смедерева;

II фаза – Избор овлашћене стручне организације за реализацију Програма и потписивање уговора;

III фаза – реализација Програма од стране овлашћене стручне организације.

### V

#### ИЗВОРИ ФИНАНСИРАЊА

Мониторинг аерозагађења на мерним местима одређеним овим Програмом финансираће се у износу од 870.000,00 динара, на основу Одлуке о буџету града Смедерева за 2018. годину („Службени лист града Смедерева“, број 14/2017 и 4/2018).

### VI

У складу са чланом 15. став 4. Закона о заштити ваздуха („Службени гласник Републике Србије“, број 36/2009 и 10/2013) на овај Програм прибављена је сагласност Министарства заштите животне средине Републике Србије, број 353-01-01389/2018-03 од 27.06.2018. године.

### VII

Овај Програм ступа на снагу осмог дана од дана објављивања у „Службеном листу града Смедерева“.

Број 501-90/2018-07  
У Смедереву, 14. септембра 2018. године

ГРАДОНАЧЕЛНИЦА  
ГРАДА СМЕДЕРЕВА  
др Јасна Аврамовић, с.р.

### 143.

На основу чланова 17, 18. и 19. Закона о безбедности саобраћаја на путевима („Службени гласник Републике Србије“, број 41/2009, 53/2010, 101/2011, 32/2013 - одлука УС, 55/2014, 96/2015 - др. закон, 9/2016 - одлука УС, 24/2018, 41/2018 и 41/2018 - др. закон) и члана 45. Статута града Смедерева („Службени лист града Смедерева“, број 12/2016 - пречишћен текст),

Градско веће града Смедерева, на 132. седници одржаној 21. септембра 2018. године, донело је

### ПРОГРАМ

#### О ИЗМЕНИ ПРОГРАМА КОРИШЋЕЊА СРЕДСТАВА ЗА ФИНАНСИРАЊЕ УНАПРЕЂЕЊА БЕЗБЕДНОСТИ САОБРАЋАЈА НА ПУТЕВИМА НА ПОДРУЧЈУ ГРАДА СМЕДЕРЕВА У 2018. ГОДИНИ

1. Тачка 2. Програма коришћења средстава за финансирање унапређења безбедности саобраћаја на путевима на подручју града Смедерева у 2018. години („Службени лист града Смедерева“, број 2/2018), мења се и гласи:

„2. За реализацију овог Програма планирана су средства у буџету града Смедерева за 2018. годину у укупном износу од 35.000.000,00 динара, а распоредиће се сразмерно оствареним приходима у буџету града Смедерева на следеће позиције:

пози- ција	Назив	износ (рсд)	%
<b>1.</b>	<b>Унапређење саобраћајне инфраструктуре на територији града Смедерева</b>	<b>14.795.368,02</b>	<b>50%</b>
1.1.	Израда пројеката и изградња и реконструкција тротоара, формирање, изградња и опремање пешачких коридора, пешачких зона, елемената заштите пешака и сл. у улицама Петријевској, Горанској, Шалиначкој, Кнез Михаиловој, Војводе Ђуше, Карађорђевој, 16. октобра, Коларској као и у другим улицама у којима се догодило старадање пешака у саобраћајним незгодама на територији града Смедерева	5.800.000,00	
1.2.	Израда пројеката пешачких семафора и њихова реализација у улицама Црвене армије и Карађорђевој у Смедереву	5.195.368,02	
1.3.	Израда и реализација пројеката којима се унапређује безбедност саобраћаја у школским зонама на територији града Смедерева	2.000.000,00	
1.4.	Израда пројеката и уградња техничких средстава за успоравање саобраћаја и то вештачких избочина, платоа, шуштећих и вибрационих трака и маркера	400.000,00	
1.5.	Израда пројеката, набавка, уградња и одржавање пешачких ограда, стубића као и друге опреме пута за заштиту безбедности учесника у саобраћају	400.000,00	
1.6.	Израда пројеката, набавка и уградња саобраћајних знакова са изменљивим садржајем у функцији обавештавања, смањења и контроле брзине кретања возила у улицама Петријевској, Шалиначкој и др.	400.000,00	
1.7.	Израда пројеката, набавка и уградња посебне опреме за осветљавање пешачких прелаза са становишта повећања безбедности пешачког саобраћаја	600.000,00	
<b>2.</b>	<b>Рад Савета за безбедност саобраћаја града Смедерева</b>	<b>200.000,00</b>	<b>0,7%</b>
2.1.	Саветовања, едукације, семинари, одржавање седница, репрезентација и сл.	200.000,00	
<b>3.</b>	<b>Унапређење саобраћајног васпитања и образовања</b>	<b>520.000,00</b>	<b>1,8%</b>
3.1.	Набавка светлоодбојних прслука и сличних средстава са циљем едукације из области безбедности саобраћаја за ученике основних школа и деце предшколског узраста на територији града Смедерева	500.000,00	
3.2.	Опремање школских саобраћајних патрола на територији града Смедерева	20.000,00	
<b>4.</b>	<b>Превентивно - промотивне активности из области безбедности саобраћаја</b>	<b>4.650.000,00</b>	<b>15,7%</b>
4.1.	Превентивно - промотивне акције Агенције за безбедност саобраћаја Републике Србије	100.000,00	
4.2.	Превентивно - промотивне кампање и акције са циљем промена понашања учесника у саобраћају	350.000,00	
4.3.	Набавка ауто седишта за новорођене бебе са циљем повећања безбедности у саобраћају и повећања процената употребе сигурносних појаса путника на задњим седиштима возила	3.800.000,00	
4.4.	Спровођење акције “Шта знаш о саобраћају” за ученике основних школа и децу предшколског узраста (набавка бицикла, спровођење конкурса на тему безбедности саобраћаја и сл.)	400.000,00	

<b>5.</b>	<b>Научно - истраживачки рад у области безбедности саобраћаја</b>	<b>1.925.368,02</b>	<b>6,5%</b>
5.1.	Израда пројеката и студија безбедности саобраћаја	1.925.368,02	
<b>6.</b>	<b>Техничко опремање органа надлежних за безбедност саобраћаја и јединица саобраћајне полиције које контролишу и регулишу саобраћај на путевима</b>	<b>7.500.000,00</b>	<b>25,3%</b>
6.1.	Реализација “Тетра” система радио везе саобраћајна полиција, сектор за ванредне ситуације, хитна помоћ ради заједничког деловања код саобраћајних незгода	400.000,00	
6.2.	Набавка опреме за снимање саобраћаја - мерење брзине и броја возила за потребе израде решења из области безбедности саобраћаја	600.000,00	
6.3.	Набавка апарата за тестове возача на употребу психо-активних супстанци са улошцима за анализу, тонера за штампаче и другог потрошног и канцеларијског материјала за потребе Саобраћајне полиције	1.300.000,00	
6.4.	Набавка баријера, ограда, чуњева, трака, батеријских лампи, прслука и сл. за потребе Саобраћајне инспекције	300.000,00	
6.5.	Набавка и уградња опреме на основу Пројекта система видео надзора и система за аутоматско препознавање регистарских таблица на територији града Смедерева	4.000.000,00	
6.6.	Обезбеђивање интернет конекције за функционисање система видео надзора и система за аутоматско препознавање регистарских таблица на територији града Смедерева	300.000,00	
6.7.	Опремање Дома здравља Смедерево за пружање хитне медицинске помоћи приликом саобраћајних незгода (ЕКГ апарат, аспиратор, прслук за имобилизацију и сл.)	600.000,00	
	<b>укупно позиција 1</b>	<b>14.795.368,02</b>	<b>50,0%</b>
	<b>укупно позиција 2+3+4+5+6</b>	<b>14.795.368,02</b>	<b>50,0%</b>
	<b>свега</b>	<b>29.590.736,04</b>	<b>100%</b>

позиција	Назив	износ (рсд)
<b>7.</b>	<b>Уговорне обавезе - средства намењена за реализацију уговора из претходне године</b>	<b>5.409.263,96</b>
7.1.	Пројекат побољшања школске зоне ОШ “Доситеј Обрадовић” Смедерево (ЈКП Паркинг сервис Смедерево)	240.000,00
7.2.	Пројекат побољшања школске зоне ОШ “Бранислав Нушић” Смедерево (ЈКП Паркинг сервис Смедерево)	90.000,00
7.3.	Пројекат побољшања школске зоне ОШ “Свети Сава“ Смедерево, одељење у Вучаку (ЈКП Паркинг сервис Смедерево)	150.000,00
7.4.	Постављање елемената заштите пешака у Улици Карађорђевој у Смедереву на делу од Винарског подрума до Улице Народног фронта (ЈКП Паркинг сервис Смедерево)	115.200,00
7.5.	Обнављање, фарбање и поправљање заштитних ограда и стубића у Смедереву (ЈКП Паркинг сервис Смедерево)	346.112,00
7.6.	Набавка и уградња саобраћајног знака са изменљивим садржајем у улици Коларској у Смедереву (ЈКП Паркинг сервис Смедерево)	467.010,00

7.7.	Израда пројекта за уградњу техничких средстава (платоа) за успоравање саобраћаја (ЈКП Паркинг сервис Смедерево)	72.000,00
7.8.	Пројекат изградње тротоара, формирање пешачких коридора, заштите пешака, саобраћајних елемената са усмерењем на заштиту пешака и сл. у улицама Шалиначкој, Кнеза Михаила, Војводе Ђуше и Карађорђевој у Смедереву (ЈП Урбанизам Смедерево)	2.933.311,20
7.9.	Израда пројекта регулисања одвијања саобраћаја са елементима заштите пешака на раскрсници улица Кнеза Михаила и Лукијана Мушицког у Смедереву (ЈП Урбанизам Смедерево)	48.000,00
7.10.	Израда посебног начина осветљења пешачког прелаза у Улици Деспота Ђурђа у Смедереву (ЈКП Зеленило и гробља Смедерево)	593.630,76
7.11.	Израда пројекта светлосне саобраћајне сигнализације на пешачком прелазу у Улици Црвене Армије у Смедереву	354.000,00
<b>укупно позиција 1+2+3+4+5+6+7</b>		<b>35.000.000,00“</b>

2. Програм о измени Програма ступа на снагу даном доношења, а објавиће се у „Службеном листу града Смедерева“.

Број 344-1007/2018-07

У Смедереву, 21. септембра 2018. године

ГРАДОНАЧЕЛНИЦА  
ГРАДА СМЕДЕРЕВА  
др **Јасна Аврамовић**, с.р.

72/2009, 81/2009 - испр., 64/2010 - одлука УС, 24/2011, 121/2012, 42/2013 - одлука УС, 50/2013 - одлука УС, 98/2013 - одлука УС, 132/2014 и 145/2014), члана 12. став 8. Одлуке о отуђењу и давању у закуп грађевинског земљишта („Службени лист града Смедерева“, број 5/2015 – пречишћен текст и 6/2017) и члана 45. став 1. тачка 12. Статута града Смедерева („Службени лист града Смедерева“, број 12/2016 – пречишћен текст),

Градско веће града Смедерева, на 135. седници одржаној 12. октобра 2018. године, донело је

144.

На основу члана 99. став 5. Закона о планирању и изградњи („Службени гласник Републике Србије“, број

**ПРОГРАМ  
ОТУЂЕЊА ГРАЂЕВИНСКОГ ЗЕМЉИШТА У  
ЈАВНОЈ СВОЈИНИ ГРАДА СМЕДЕРЕВА**

I

ПОПИС ПАРЦЕЛА ОДРЕЂЕНИХ ЗА ОТУЂЕЊЕ

Ред број	Локација	Катастарска општина	Број парцеле	Површина		
				ha	a	m <sup>2</sup>
1.	Индустријски парк	Смедерево	233/65	1	68	84
2.	Индустријски парк	Смедерево	233/68	2	50	19
3.	Индустријски парк	Смедерево	233/71	3	07	58
4.	Индустријски парк	Смедерево	233/72	2	83	94
5.	Индустријски парк	Смедерево	233/73	2	69	87
6.	Индустријски парк	Смедерево	233/104	4	99	49
7.	Индустријска зона	Смедерево	233/96		30	00
8.	Индустријска зона	Смедерево	233/106		45	87

## II

## ПРИКАЗ ПОЈЕДИНАЧНИХ ПАРЦЕЛА

## Катастарска парцела број 233/65 КО Смедерево



1. **Локација:**
  - Индустијски парк у Смедереву.
2. **Површина парцеле:**
  - 1 ha 68 a 84 m<sup>2</sup> (16.884 m<sup>2</sup>)
3. **Плански документ:**
  - План детаљне регулације дела Индустијске зоне и Индустијског парка у Смедереву („Службени лист општине Смедерево“, број 13/2007 и „Службени лист града Смедерева“, број 2/2016).
4. **Целина/Урбанистичка зона:**
  - Целина Б.1./Индустијско-производни капацитети.
5. **Врста и намена објеката који се могу градити:**
  - Производни објекти (индустијске хале, објекти у функцији производње),
  - Складишта, објекти прераде и сл.;
  - Пословни објекти (бизнис-центри, изложбени салони, представништва и сл.);
  - Уз ове објекте, до задовољења урбанистичких параметара за целину на парцели је могуће градити и пратеће објекте који су у функцији основне делатности, типа: заједничких гаража, радионица, магацина, надстрешница и сл.



6. **Дозвољене намене као самосталне у целини (из домена пратећих и допунских делатности):**
  - Шпедиција, услужно складиштење, транспортно-логистички садржаји,
  - Сервисни садржаји;
  - Трговина, угоститељство, смештајни капацитети (пансиони, апартмани и сл.) и др;
  - У граници планског подручја се искључују делатности обухваћене Листом пројеката за које је обавезна процена утицаја на животну средину (Листа 1) Уредбе о утврђивању листе пројеката за које је обавезна процена утицаја и листе пројеката за које се може захтевати процена утицаја на животну средину („Службени гласник Републике Србије“, бр. 84/2005).
7. **Урбанистички показатељи за грађевинске парцеле у целини:**
  - Максимално дозвољени индекс заузетости парцеле у овој целини је 60%.
8. **Положај објеката у односу на регулацију и границе грађевинске парцеле:**
  - Грађевинска линија објеката у односу на јавни пут се одређује на минимално 15 m удаљености у односу на регулацију парцеле јавног пута;
  - Удаљеност објеката од синора суседне парцеле се одређује на минимално 5m.
9. **Спратност и висина објеката:**
  - Максимална спратност производних, складишних, сервисних и сл. објеката у целини је „П+0“ (приземље). Висина ових објеката условљена је технолошким захтевима одређене делатности;
  - Максимална спратност пословних / управних објеката у склопу комплекса је „П+3“ (приземље и три спрата);
  - Максимална спратност других објеката, из домена дозвољених делатности као самосталних у целини је „П+3“ (приземље и три спрата);
  - У овој целини није дозвољена изградња подземних (подрумских) етажа. Изузетно је дозвољена њихова изградња, уз обавезу инвеститора/корисника о преузимању ризика од штетног дејства подземних вода.
10. **Услови за изградњу других објеката на истој грађевинској парцели:**
  - Уколико се на једној грађевинској парцели гради више објеката, они – у зависности од организације садржаја – међусобно могу бити постављени у низу или као слободностојећи, при чему минимално дозвољено растојање између њих не може бити мање од 5 m.
11. **Услови приступа парцели:**
  - Приступ парцели је са јавног пута, односно са секундарне саобраћајнице;
  - Приликом формирања улаза у парцелу/модул, место његовог прикључка на јавну саобраћајницу је неопходно уредити (радијус кривине улаза, прекид тротоарске и зелене површине и сл.).
12. **Услови за паркирање на парцели:**
  - У оквиру појединачне парцеле/модула неопходно је обезбедити одговарајући број паркинг места према потребама планираног садржаја – како за путничка, тако и за теретна возила;

- Број потребних паркинг места за путничка возила се одређује за:
  - потребе запослених – према критеријуму 1ПМ/50 m<sup>2</sup> корисног пословног простора (не рачунајући производне хале, складишта, надстрешнице и сл.), односно 1ПМ/3 запослена;
  - потребе корисника – посетилаца, према карактеру садржаја, односно фреквентности посетилаца;
- Број потребних паркинг места за теретна возила утврђује се према конкретној делатности, с тим да је за ова возила – поред паркинг површина одговарајућих димензија, неопходно предвидети и манипулативне површине;
- У случају интерне деобе, паркирање возила је могуће организовати као заједничко, уз задовољење укупног потребног броја паркинг места, у складу са планираним садржајима;
- Површине за паркирање путничких возила треба радити од растер-елемената, а површине за теретна возила као асфалтиране или бетонирание, димензионисане за тешки саобраћај, са обавезним таложником масти и уља.

### 13. Начин оградавања парцеле:

- Парцеле у овој зони се могу оградити транспарентном или зиданом оградом, максималне висине до 2,20 m;
- Ограда се поставља по правилу на регулационој линији парцеле, тако да капије и стубови ограде буду на грађевинској парцели која се ограђује, а врата и капије не могу да се отварају ван регулационе линије;
- На појединим деловима ограду је могуће поставити и повучену у односу на регулацију парцеле (за потребе формирања паркинга испред комплекса и сл.), при чему сви садржаји испред тако постављене ограде морају бити унутар регулационе линије парцеле.

### 14. Услови прикључења на комуналну и осталу инфраструктуру:

- Садржаји у овој целини прикључују се на јавну инфраструктурну мрежу која се планира у коридорима секундарних саобраћајница у обухвату, и то према правилу да једна парцела / модул има један прикључак на јавну инфраструктурну мрежу;
- Интерна унутрашња мрежа водовода и фекалне канализације доводи се до главног водоводног шахта са водомером, односно главног ревизионог канализационог шахта, који морају да буду постављени на удаљености максимално 2,0 m од регулације парцеле;
- Одвођење атмосферских вода са парцела се реализује изградњом отворених јаркова – ригола у комплексу, у које се – након механичког пречишћавања – сливају воде са кровних, бетонираних и других површина (у зависности од намене, на површинама за паркирање и манипулацију теретних возила обавезно је предвидети и таложнике масти и уља). Из ових ригола воде се упуштају у најближи дренажни канал или путне јаркове у коридорима планираних саобраћајница у обухвату Плана;
- Унутрашња тт-инсталација се доводи до најближег планираног тт-окна у коридору саобраћајнице;
- Унутрашња гасна инсталација се доводи до КМРС (кућни мерно-регулациони сет) или интерне МРС (мерно-регулационе станице) ормарског типа, зависно од захтеване потрошње, која се лоцира на или уз објекат и до које долази и јавни дистрибутивни гасовод радног притиска до 4 bara;

- Унутрашња електромрежа се доводи до МРО смештеног на објекту најближем регулацији парцеле, до којег долази и напојни вод енергетског нивоа 1kV од најближе планиране ТС у обухвату Плана.

**15. Услови коришћења до опремања комуналном инфраструктуром:**

- У складу са прописаним минималним нивоом опремљености земљишта, до комплетног комуналног опремања јавног грађевинског земљишта садржаји у овој целини ће функционисати са локалним комуналним системима на сопственој парцели. Ово подразумева:
  - изградњу водонепропусне септичке јаме довољног капацитета за планирану намену;
  - изградњу уређаја за третман технолошких отпадних вода и њихово упуштање у водонепропусну септичку јаму;
  - изградњу отвореног интерног система атмосферске канализације;
  - изградњу интерног система грејања (бутан-гас, струја, соларна енергија и сл. као енергент);
  - изградњу громобранске мреже око објеката.

**16. Услови за озелењавање:**

- Учешће зеленила у оквиру парцела је мин. 15%, при чему се зеленило односи на слободне површине (не рачунајући паркинг површине);
- Код већих производних капацитета обавезан је ободни заштитни појас, у коме је, уколико просторне могућности дозвољавају, могуће предвидети терене за рекреацију са пратећим објектима;
- С обзиром да је грађевинска линија објеката у односу на регулацију јавног пута на минимално 15 m удаљености, зелене површине унутар комплекса решавају тако да се испред објекта уклапају са појасом регулације јавног пута и околином, као и са архитектуром објеката, а у залеђу, и по ободу парцеле решавају их као заштитни појас зеленила.


**17. Услови заштите од пожара:**

- На појединачним парцелама у овој целини је обавезна изградња спољашње и унутрашње хидрантске мреже која се напаја водом са јавне водоводне мреже у планираним саобраћајницама у обухвату;
- Положај објеката у комплексу мора да омогући несметан приступ ватрогасних возила и заштиту објеката од пожара са свих страна;
- Унутрашње колске комуникације морају да буду довољног профила и у одговарајућем систему, како би се омогућило несметано кретање ватрогасних возила и евентуална евакуација путничких и теретних возила у случају акцидента.

**18. Реализација:**

- Изградња се реализује на основу урбанистичког пројекта, као инструмента стручно-формалне провере планираних садржаја на појединачним комплексима.
- Приликом реализације појединачних садржаја – у зависности од одређене намене – утврђује се потреба израде процене утицаја на животну средину.

## Катастарска парцела број 233/68 КО Смедерево



1. **Локација:**
  - Индустијски парк у Смедереву.
2. **Површина парцеле:**
  - 2 ha 50 a 19 m<sup>2</sup> (25.019 m<sup>2</sup>)
3. **Плански документ:**
  - План детаљне регулације дела Индустијске зоне и Индустијског парка у Смедереву („Службени лист општине Смедерево“, број 13/2007 и „Службени лист града Смедерева“, број 2/2016).
4. **Целина/Урбанистичка зона:**
  - Целина Б.1./Индустијско-производни капацитети.
5. **Врста и намена објеката који се могу градити:**
  - Производни објекти (индустијске хале, објекти у функцији производње),
  - Складишта, објекти прераде и сл.;
  - Пословни објекти (бизнис-центри, изложбени салони, представништва и сл.);
  - Уз ове објекте, до задовољења урбанистичких параметара за целину на парцели је могуће градити и пратеће објекте који су у функцији основне делатности, типа: заједничких гаража, радионица, магацина, надстрешница и сл.

6. **Дозвољене намене као самосталне у целини (из домена пратећих и допунских делатности):**
  - Шпедиција, услужно складиштење, транспортно-логистички садржаји,
  - Сервисни садржаји;
  - Трговина, угоститељство, смештајни капацитети (пансиони, апартмани и сл.) и др;
  - У граници планског подручја се искључују делатности обухваћене Листом пројеката за које је обавезна процена утицаја на животну средину (Листа 1) Уредбе о утврђивању листе пројеката за које је обавезна процена утицаја и листе пројеката за које се може захтевати процена утицаја на животну средину („Службени гласник Републике Србије“, бр. 84/2005).
7. **Урбанистички показатељи за грађевинске парцеле у целини:**
  - Максимално дозвољени индекс заузетости парцеле у овој целини је 60%.
8. **Положај објеката у односу на регулацију и границе грађевинске парцеле:**
  - Грађевинска линија објеката у односу на јавни пут се одређује на минимално 15 m удаљености у односу на регулацију парцеле јавног пута;
  - Грађевинска линија објеката у односу на појас регулације дренажних канала (заштитни појас уз канале) одређује се на минимално 10 m удаљености у односу на регулацију парцеле дренажних канала, односно заштитног појаса уз канале;
  - Удаљеност објеката од синора суседне парцеле се одређује на минимално 5m.
9. **Спратност и висина објеката:**
  - Максимална спратност производних, складишних, сервисних и сл. објеката у целини је „П+0“ (приземље). Висина ових објеката условљена је технолошким захтевима одређене делатности;
  - Максимална спратност пословних / управних објеката у склопу комплекса је „П+3“ (приземље и три спрата);
  - Максимална спратност других објеката, из домена дозвољених делатности као самосталних у целини је „П+3“ (приземље и три спрата);
  - У овој целини није дозвољена изградња подземних (подрумских) етажа. Изузетно је дозвољена њихова изградња, уз обавезу инвеститора/корисника о преузимању ризика од штетног дејства подземних вода.
10. **Услови за изградњу других објеката на истој грађевинској парцели:**
  - Уколико се на једној грађевинској парцели гради више објеката, они – у зависности од организације садржаја – међусобно могу бити постављени у низу или као слободностојећи, при чему минимално дозвољено растојање између њих не може бити мање од 5 m.
11. **Услови приступа парцели:**
  - Приступ парцели је са јавног пута, односно са секундарне саобраћајнице;
  - Приликом формирања улаза у парцелу/модул, место његовог прикључка на јавну саобраћајницу је неопходно уредити (радијус кривине улаза, прекид тротоарске и зелене површине и сл.).
12. **Услови за паркирање на парцели:**
  - У оквиру појединачне парцеле/модула неопходно је обезбедити одговарајући број паркинг места према потребама планираног садржаја – како за путничка, тако и за теретна возила;
  - Број потребних паркинг места за путничка возила се одређује за:

- потребе запослених – према критеријуму 1ПМ/50 m<sup>2</sup> корисног пословног простора (не рачунајући производне хале, складишта, надстрешнице и сл.), односно 1ПМ/3 запослена;
- потребе корисника – посетилаца, према карактеру садржаја, односно фреквентности посетилаца;
- Број потребних паркинг места за теретна возила утврђује се према конкретној делатности, с тим да је за ова возила – поред паркинг површина одговарајућих димензија, неопходно предвидети и манипулативне површине;
- У случају интерне деобе, паркирање возила је могуће организовати као заједничко, уз задовољење укупног потребног броја паркинг места, у складу са планираним садржајима;
- Површине за паркирање путничких возила треба радити од растер-елемената, а површине за теретна возила као асфалтиране или бетонирание, димензионисане за тешки саобраћај, са обавезним таложником масти и уља.

#### 13. Начин оградавања парцеле:

- Парцеле у овој зони се могу оградити транспарентном или зиданом оградом, максималне висине до 2,20 m;
- Ограда се поставља по правилу на регулационој линији парцеле, тако да капије и стубови ограде буду на грађевинској парцели која се ограђује, а врата и капије не могу да се отварају ван регулационе линије;
- На појединим деловима ограду је могуће поставити и повучену у односу на регулацију парцеле (за потребе формирања паркинга испред комплекса и сл.), при чему сви садржаји испред тако постављене ограде морају бити унутар регулационе линије парцеле.

#### 14. Услови прикључења на комуналну и осталу инфраструктуру:

- Садржаји у овој целини прикључују се на јавну инфраструктурну мрежу која се планира у коридорима секундарних саобраћајница у обухвату, и то према правилу да једна парцела / модул има један прикључак на јавну инфраструктурну мрежу;
- Интерна унутрашња мрежа водовода и фекалне канализације доводи се до главног водоводног шахта са водомером, односно главног ревизионог канализационог шахта, који морају да буду постављени на удаљености максимално 2,0 m од регулације парцеле;
- Одвођење атмосферских вода са парцела се реализује изградњом отворених јаркова – ригола у комплексу, у које се – након механичког пречишћавања – сливају воде са кровних, бетонираних и других површина (у зависности од намене, на површинама за паркирање и манипулацију теретних возила обавезно је предвидети и таложнике масти и уља). Из ових ригола воде се упуштају у најближи дренажни канал или путне јаркове у коридорима планираних саобраћајница у обухвату Плана;
- Унутрашња тт-инсталација се доводи до најближег планираног тт-окна у коридору саобраћајнице;
- Унутрашња гасна инсталација се доводи до КМРС (кућни мерно-регулациони сет) или интерне МРС (мерно-регулационе станице) ормарског типа, зависно од захтеване потрошње, која се лоцира на или уз објекат и до које долази и јавни дистрибутивни гасовод радног притиска до 4 bara;
- Унутрашња електромрежа се доводи до МРО смештеног на објекту најближем регулацији парцеле, до којег долази и напојни вод енергетског нивоа 1kV од најближе планиране ТС у обухвату Плана.

**15. Услови коришћења до опремања комуналном инфраструктуром:**

- У складу са прописаним минималним нивоом опремљености земљишта, до комплетног комуналног опремања јавног грађевинског земљишта садржаји у овој целини ће функционисати са локалним комуналним системима на сопственој парцели. Ово подразумева:
  - изградњу водонепропусне септичке јаме довољног капацитета за планирану намену;
  - изградњу уређаја за третман технолошких отпадних вода и њихово упуштање у водонепропусну септичку јаму;
  - изградњу отвореног интерног система атмосферске канализације;
  - изградњу интерног система грејања (бутан-гас, струја, соларна енергија и сл. као енергент);
  - изградњу громобранске мреже око објеката.

**16. Услови за озелењавање:**

- Учешће зеленила у оквиру парцела је мин. 15%, при чему се зеленило односи на слободне површине (не рачунајући паркинг површине);
- Код већих производних капацитета обавезан је ободни заштитни појас, у коме је, уколико просторне могућности дозвољавају, могуће предвидети терене за рекреацију са пратећим објектима;
- С обзиром да је грађевинска линија објеката у односу на регулацију јавног пута на минимално 15 m удаљености, зелене површине унутар комплекса решавати тако да се испред објекта уклапају са појасом регулације јавног пута и околином, као и са архитектуром објеката, а у залеђу, и по ободу парцеле решавати их као заштитни појас зеленила.

**17. Услови заштите од пожара:**

- На појединачним парцелама у овој целини је обавезна изградња спољашње и унутрашње хидрантске мреже која се напаја водом са јавне водоводне мреже у планираним саобраћајницама у обухвату;
- Положај објеката у комплексу мора да омогући несметан приступ ватрогасних возила и заштиту објеката од пожара са свих страна;
- Унутрашње колске комуникације морају да буду довољног профила и у одговарајућем систему, како би се омогућило несметано кретање ватрогасних возила и евентуална евакуација путничких и теретних возила у случају акцидентата.

**18. Реализација:**

- Изградња се реализује на основу урбанистичког пројекта, као инструмента стручно-формалне провере планираних садржаја на појединачним комплексима.
- Приликом реализације појединачних садржаја – у зависности од одређене намене – утврђује се потреба израде процене утицаја на животну средину.

## Катастарска парцела број 233/71 КО Смедерево



1. **Локација:**
  - Индустијски парк у Смедереву.
2. **Површина парцеле:**
  - 3 ha 7 a 58 m<sup>2</sup> (30.758 m<sup>2</sup>)
3. **Плански документ:**
  - План детаљне регулације дела Индустијске зоне и Индустијског парка у Смедереву („Службени лист општине Смедерево“, број 13/2007 и „Службени лист града Смедерева“, број 2/2016).
4. **Целина/Урбанистичка зона:**
  - Целина Б.1./Индустијско-производни капацитети.
5. **Врста и намена објекта који се могу градити:**
  - Производни објекти (индустијске хале, објекти у функцији производње),
  - Складишта, објекти прераде и сл.;
  - Пословни објекти (бизнис-центри, изложбени салони, представништва и сл.);
  - Уз ове објекте, до задовољења урбанистичких параметара за целину на парцели је могуће градити и пратеће објекте који су у функцији основне делатности, типа: заједничких гаража, радионица, магацина, надстрешница и сл.



6. **Дозвољене намене као самосталне у целини (из домена пратећих и допунских делатности):**
- Шпедиција, услужно складиштење, транспортно-логистички садржаји,
  - Сервисни садржаји;
  - Трговина, угоститељство, смештајни капацитети (пансиони, апартмани и сл.) и др;
  - У граници планског подручја се искључују делатности обухваћене Листом пројеката за које је обавезна процена утицаја на животну средину (Листа 1) Уредбе о утврђивању листе пројеката за које је обавезна процена утицаја и листе пројеката за које се може захтевати процена утицаја на животну средину („Службени гласник Републике Србије“, бр. 84/2005).
7. **Урбанистички показатељи за грађевинске парцеле у целини:**
- Максимално дозвољени индекс заузетости парцеле у овој целини је 60%.
8. **Положај објеката у односу на регулацију и границе грађевинске парцеле:**
- Грађевинска линија објеката у односу на јавни пут се одређује на минимално 15 m удаљености у односу на регулацију парцеле јавног пута;
  - Грађевинска линија објеката у односу на појас регулације дренажних канала (заштитни појас уз канале) одређује се на минимално 10 m удаљености у односу на регулацију парцеле дренажних канала, односно заштитног појаса уз канале;
  - Удаљеност објеката од синора суседне парцеле се одређује на минимално 5m.
9. **Спратност и висина објеката:**
- Максимална спратност производних, складишних, сервисних и сл. објеката у целини је „П+0“ (приземље). Висина ових објеката условљена је технолошким захтевима одређене делатности;
  - Максимална спратност пословних / управних објеката у склопу комплекса је „П+3“ (приземље и три спрата);
  - Максимална спратност других објеката, из домена дозвољених делатности као самосталних у целини је „П+3“ (приземље и три спрата);
  - У овој целини није дозвољена изградња подземних (подрумских) етажа. Изузетно је дозвољена њихова изградња, уз обавезу инвеститора/корисника о преузимању ризика од штетног дејства подземних вода.
10. **Услови за изградњу других објеката на истој грађевинској парцели:**
- Уколико се на једној грађевинској парцели гради више објеката, они – у зависности од организације садржаја – међусобно могу бити постављени у низу или као слободностојећи, при чему минимално дозвољено растојање између њих не може бити мање од 5 m.
11. **Услови приступа парцели:**
- Приступ парцели је са јавног пута, односно са секундарне саобраћајнице;
  - Приликом формирања улаза у парцелу/модул, место његовог прикључка на јавну саобраћајницу је неопходно уредити (радијус кривине улаза, прекид тротоарске и зелене површине и сл.).
12. **Услови за паркирање на парцели:**
- У оквиру појединачне парцеле/модула неопходно је обезбедити одговарајући број паркинг места према потребама планираног садржаја – како за путничка, тако и за теретна возила;
  - Број потребних паркинг места за путничка возила се одређује за:

- потребе запослених – према критеријуму 1ПМ/50 m<sup>2</sup> корисног пословног простора (не рачунајући производне хале, складишта, надстрешнице и сл.), односно 1ПМ/3 запослена;
- потребе корисника – посетилаца, према карактеру садржаја, односно фреквентности посетилаца;
- Број потребних паркинг места за теретна возила утврђује се према конкретној делатности, с тим да је за ова возила – поред паркинг површина одговарајућих димензија, неопходно предвидети и манипулативне површине;
- У случају интерне деобе, паркирање возила је могуће организовати као заједничко, уз задовољење укупног потребног броја паркинг места, у складу са планираним садржајима;
- Површине за паркирање путничких возила треба радити од растер-елемената, а површине за теретна возила као асфалтиране или бетонирание, димензионисане за тешки саобраћај, са обавезним таложником масти и уља.

### 13. Начин оградавања парцеле:

- Парцеле у овој зони се могу оградити транспарентном или зиданом оградом, максималне висине до 2,20 m;
- Ограда се поставља по правилу на регулационој линији парцеле, тако да капије и стубови ограде буду на грађевинској парцели која се оградајује, а врата и капије не могу да се отварају ван регулационе линије;
- На појединим деловима ограду је могуће поставити и повучену у односу на регулацију парцеле (за потребе формирања паркинга испред комплекса и сл.), при чему сви садржаји испред тако постављене ограде морају бити унутар регулационе линије парцеле.

### 14. Услови прикључења на комуналну и осталу инфраструктуру:

- Садржаји у овој целини прикључују се на јавну инфраструктурну мрежу која се планира у коридорима секундарних саобраћајница у обухвату, и то према правилу да једна парцела / модул има један прикључак на јавну инфраструктурну мрежу;
- Интерна унутрашња мрежа водовода и фекалне канализације доводи се до главног водоводног шахта са водомером, односно главног ревизионог канализационог шахта, који морају да буду постављени на удаљености максимално 2,0 m од регулације парцеле;
- Одвођење атмосферских вода са парцела се реализује изградњом отворених јаркова – ригола у комплексу, у које се – након механичког пречишћавања – сливају воде са кровних, бетонираних и других површина (у зависности од намене, на површинама за паркирање и манипулацију теретних возила обавезно је предвидети и таложнике масти и уља). Из ових ригола воде се упуштају у најближи дренажни канал или путне јаркове у коридорима планираних саобраћајница у обухвату Плана;
- Унутрашња тт-инсталација се доводи до најближег планираног тт-окна у коридору саобраћајнице;
- Унутрашња гасна инсталација се доводи до КМРС (кућни мерно-регулациони сет) или интерне МРС (мерно-регулационе станице) ормарског типа, зависно од захтеване потрошње, која се лоцира на или уз објекат и до које долази и јавни дистрибутивни гасовод радног притиска до 4 бага;
- Унутрашња електромрежа се доводи до МРО смештеног на објекту најближем регулацији парцеле, до којег долази и напојни вод енергетског нивоа 1kV од најближе планиране ТС у обухвату Плана.

**15. Услови коришћења до опремања комуналном инфраструктуром:**

- У складу са прописаним минималним нивоом опремљености земљишта, до комплетног комуналног опремања јавног грађевинског земљишта садржаји у овој целини ће функционисати са локалним комуналним системима на сопственој парцели. Ово подразумева:
  - изградњу водонепропусне септичке јаме довољног капацитета за планирану намену;
  - изградњу уређаја за третман технолошких отпадних вода и њихово упуштање у водонепропусну септичку јаму;
  - изградњу отвореног интерног система атмосферске канализације;
  - изградњу интерног система грејања (бутан-гас, струја, соларна енергија и сл. као енергент);
  - изградњу громобранске мреже око објеката.

**16. Услови за озелењавање:**

- Учешће зеленила у оквиру парцела је мин. 15%, при чему се зеленило односи на слободне површине (не рачунајући паркинг површине);
- Код већих производних капацитета обавезан је ободни заштитни појас, у коме је, уколико просторне могућности дозвољавају, могуће предвидети терене за рекреацију са пратећим објектима;
- С обзиром да је грађевинска линија објеката у односу на регулацију јавног пута на минимално 15 m удаљености, зелене површине унутар комплекса решавати тако да се испред објекта уклапају са појасом регулације јавног пута и околином, као и са архитектуром објеката, а у залеђу, и по ободу парцеле решавати их као заштитни појас зеленила.


**17. Услови заштите од пожара:**

- На појединачним парцелама у овој целини је обавезна изградња спољашње и унутрашње хидрантске мреже која се напаја водом са јавне водоводне мреже у планираним саобраћајницама у обухвату;
- Положај објеката у комплексу мора да омогући несметан приступ ватрогасних возила и заштиту објеката од пожара са свих страна;
- Унутрашње колске комуникације морају да буду довољног профила и у одговарајућем систему, како би се омогућило несметано кретање ватрогасних возила и евентуална евакуација путничких и теретних возила у случају акцидентата.

**18. Реализација:**

- Изградња се реализује на основу урбанистичког пројекта, као инструмента стручно-формалне провере планираних садржаја на појединачним комплексима.
- Приликом реализације појединачних садржаја – у зависности од опредељене намене – утврђује се потреба израде процене утицаја на животну средину.

## Катастарска парцела број 233/72 КО Смедерево



1. **Локација:**
  - Индустијски парк у Смедереву.
2. **Површина парцеле:**
  - 2 ha 83 a 94 m<sup>2</sup> (28.394 m<sup>2</sup>)
3. **Плански документ:**
  - План детаљне регулације дела Индустијске зоне и Индустијског парка у Смедереву („Службени лист општине Смедерево“, број 13/2007 и „Службени лист града Смедерева“, број 2/2016).
4. **Целина/Урбанистичка зона:**
  - Целина Б.1./Индустијско-производни капацитети.
5. **Врста и намена објекта који се могу градити:**
  - Производни објекти (индустијске хале, објекти у функцији производње),
  - Складишта, објекти прераде и сл.;
  - Пословни објекти (бизнис-центри, изложбени салони, представништва и сл.);
  - Уз ове објекте, до задовољења урбанистичких параметара за целину на парцели је могуће градити и пратеће објекте који су у функцији основне делатности, типа: заједничких гаража, радионица, магацина, надстрешница и сл.

6. **Дозвољене намене као самосталне у целини (из домена пратећих и допунских делатности):**
- Шпедиција, услужно складиштење, транспортно-логистички садржаји,
  - Сервисни садржаји;
  - Трговина, угоститељство, смештајни капацитети (пансиони, апартмани и сл.) и др;
  - У граници планског подручја се искључују делатности обухваћене Листом пројеката за које је обавезна процена утицаја на животну средину (Листа 1) Уредбе о утврђивању листе пројеката за које је обавезна процена утицаја и листе пројеката за које се може захтевати процена утицаја на животну средину („Службени гласник Републике Србије“, бр. 84/2005).
7. **Урбанистички показатељи за грађевинске парцеле у целини:**
- Максимално дозвољени индекс заузетости парцеле у овој целини је 60%.
8. **Положај објеката у односу на регулацију и границе грађевинске парцеле:**
- Грађевинска линија објеката у односу на јавни пут се одређује на минимално 15 m удаљености у односу на регулацију парцеле јавног пута;
  - Грађевинска линија објеката у односу на појас регулације дренажних канала (заштитни појас уз канале) одређује се на минимално 10 m удаљености у односу на регулацију парцеле дренажних канала, односно заштитног појаса уз канале;
  - Удаљеност објеката од синора суседне парцеле се одређује на минимално 5m.
9. **Спратност и висина објеката:**
- Максимална спратност производних, складишних, сервисних и сл. објеката у целини је „П+0“ (приземље). Висина ових објеката условљена је технолошким захтевима одређене делатности;
  - Максимална спратност пословних / управних објеката у склопу комплекса је „П+3“ (приземље и три спрата);
  - Максимална спратност других објеката, из домена дозвољених делатности као самосталних у целини је „П+3“ (приземље и три спрата);
  - У овој целини није дозвољена изградња подземних (подрумских) етажа. Изузетно је дозвољена њихова изградња, уз обавезу инвеститора/корисника о преузимању ризика од штетног дејства подземних вода.
10. **Услови за изградњу других објеката на истој грађевинској парцели:**
- Уколико се на једној грађевинској парцели гради више објеката, они – у зависности од организације садржаја – међусобно могу бити постављени у низу или као слободностојећи, при чему минимално дозвољено растојање између њих не може бити мање од 5 m.
11. **Услови приступа парцели:**
- Приступ парцели је са јавног пута, односно са секундарне саобраћајнице;
  - Приликом формирања улаза у парцелу/модул, место његовог прикључка на јавну саобраћајницу је неопходно уредити (радијус кривине улаза, прекид тротоарске и зелене површине и сл.).
12. **Услови за паркирање на парцели:**
- У оквиру појединачне парцеле/модула неопходно је обезбедити одговарајући број паркинг места према потребама планираног садржаја – како за путничка, тако и за теретна возила;
  - Број потребних паркинг места за путничка возила се одређује за:

- потребе запослених – према критеријуму 1ПМ/50 m<sup>2</sup> корисног пословног простора (не рачунајући производне хале, складишта, надстрешнице и сл.), односно 1ПМ/3 запослена;
- потребе корисника – посетилаца, према карактеру садржаја, односно фреквентности посетилаца;
- Број потребних паркинг места за теретна возила утврђује се према конкретној делатности, с тим да је за ова возила – поред паркинг површина одговарајућих димензија, неопходно предвидети и манипулативне површине;
- У случају интерне деобе, паркирање возила је могуће организовати као заједничко, уз задовољење укупног потребног броја паркинг места, у складу са планираним садржајима;
- Површине за паркирање путничких возила треба радити од растер-елемената, а површине за теретна возила као асфалтиране или бетонирание, димензионисане за тешки саобраћај, са обавезним таложником масти и уља.

#### 13. Начин оградавања парцеле:

- Парцеле у овој зони се могу оградити транспарентном или зиданом оградом, максималне висине до 2,20 m;
- Ограда се поставља по правилу на регулационој линији парцеле, тако да капије и стубови ограде буду на грађевинској парцели која се ограђује, а врата и капије не могу да се отварају ван регулационе линије;
- На појединим деловима ограду је могуће поставити и повучену у односу на регулацију парцеле (за потребе формирања паркинга испред комплекса и сл.), при чему сви садржаји испред тако постављене ограде морају бити унутар регулационе линије парцеле.

#### 14. Услови прикључења на комуналну и осталу инфраструктуру:

- Садржаји у овој целини прикључују се на јавну инфраструктурну мрежу која се планира у коридорима секундарних саобраћајница у обухвату, и то према правилу да једна парцела / модул има један прикључак на јавну инфраструктурну мрежу;
- Интерна унутрашња мрежа водовода и фекалне канализације доводи се до главног водоводног шахта са водомером, односно главног ревизионог канализационог шахта, који морају да буду постављени на удаљености максимално 2,0 m од регулације парцеле;
- Одвођење атмосферских вода са парцела се реализује изградњом отворених јаркова – ригола у комплексу, у које се – након механичког пречишћавања – сливају воде са кровних, бетонираних и других површина (у зависности од намене, на површинама за паркирање и манипулацију теретних возила обавезно је предвидети и таложнике масти и уља). Из ових ригола воде се упуштају у најближи дренажни канал или путне јаркове у коридорима планираних саобраћајница у обухвату Плана;
- Унутрашња тт-инсталација се доводи до најближег планираног тт-окна у коридору саобраћајнице;
- Унутрашња гасна инсталација се доводи до КМРС (кућни мерно-регулациони сет) или интерне МРС (мерно-регулационе станице) ормарског типа, зависно од захтеване потрошње, која се лоцира на или уз објекат и до које долази и јавни дистрибутивни гасовод радног притиска до 4 bara;
- Унутрашња електромрежа се доводи до МРО смештеног на објекту најближем регулацији парцеле, до којег долази и напојни вод енергетског нивоа 1kV од најближе планиране ТС у обухвату Плана.

**15. Услови коришћења до опремања комуналном инфраструктуром:**

- У складу са прописаним минималним нивоом опремљености земљишта, до комплетног комуналног опремања јавног грађевинског земљишта садржаји у овој целини ће функционисати са локалним комуналним системима на сопственој парцели. Ово подразумева:
  - изградњу водонепропусне септичке јаме довољног капацитета за планирану намену;
  - изградњу уређаја за третман технолошких отпадних вода и њихово упуштање у водонепропусну септичку јаму;
  - изградњу отвореног интерног система атмосферске канализације;
  - изградњу интерног система грејања (бутан-гас, струја, соларна енергија и сл. као енергент);
  - изградњу громобранске мреже око објеката.

**16. Услови за озелењавање:**

- Учешће зеленила у оквиру парцела је мин. 15%, при чему се зеленило односи на слободне површине (не рачунајући паркинг површине);
- Код већих производних капацитета обавезан је ободни заштитни појас, у коме је, уколико просторне могућности дозвољавају, могуће предвидети терене за рекреацију са пратећим објектима;
- С обзиром да је грађевинска линија објеката у односу на регулацију јавног пута на минимално 15 m удаљености, зелене површине унутар комплекса решавати тако да се испред објекта уклапају са појасом регулације јавног пута и околином, као и са архитектуром објеката, а у залеђу, и по ободу парцеле решавати их као заштитни појас зеленила.

**17. Услови заштите од пожара:**

- На појединачним парцелама у овој целини је обавезна изградња спољашње и унутрашње хидрантске мреже која се напаја водом са јавне водоводне мреже у планираним саобраћајницама у обухвату;
- Положај објеката у комплексу мора да омогући несметан приступ ватрогасних возила и заштиту објеката од пожара са свих страна;
- Унутрашње колске комуникације морају да буду довољног профила и у одговарајућем систему, како би се омогућило несметано кретање ватрогасних возила и евентуална евакуација путничких и теретних возила у случају акцидентата.

**18. Реализација:**

- Изградња се реализује на основу урбанистичког пројекта, као инструмента стручно-формалне провере планираних садржаја на појединачним комплексима.
- Приликом реализације појединачних садржаја – у зависности од одређене намене – утврђује се потреба израде процене утицаја на животну средину.

## Катастарска парцела број 233/73 КО Смедерево



1. **Локација:**
  - Индустијски парк у Смедереву.
2. **Површина парцеле:**
  - 2 ha 69 a 87 m<sup>2</sup> (26.987 m<sup>2</sup>)
3. **Плански документ:**
  - План детаљне регулације дела Индустијске зоне и Индустијског парка у Смедереву („Службени лист општине Смедерево“, број 13/2007 и „Службени лист града Смедерева“, број 2/2016).
4. **Целина/Урбанистичка зона:**
  - Целина Б.1./Индустијско-производни капацитети.
5. **Врста и намена објеката који се могу градити:**
  - Производни објекти (индустијске хале, објекти у функцији производње),
  - Складишта, објекти прераде и сл.;
  - Пословни објекти (бизнис-центри, изложбени салони, представништва и сл.);
  - Уз ове објекте, до задовољења урбанистичких параметара за целину на парцели је могуће градити и пратеће објекте који су у функцији основне делатности, типа: заједничких гаража, радионица, магацина, надстрешница и сл.



6. **Дозвољене намене као самосталне у целини (из домена пратећих и допунских делатности):**
  - Шпедиција, услужно складиштење, транспортно-логистички садржаји,
  - Сервисни садржаји;
  - Трговина, угоститељство, смештајни капацитети (пансиони, апартмани и сл.) и др;
  - У граници планског подручја се искључују делатности обухваћене Листом пројеката за које је обавезна процена утицаја на животну средину (Листа 1) Уредбе о утврђивању листе пројеката за које је обавезна процена утицаја и листе пројеката за које се може захтевати процена утицаја на животну средину („Службени гласник Републике Србије“, бр. 84/2005).
7. **Урбанистички показатељи за грађевинске парцеле у целини:**
  - Максимално дозвољени индекс заузетости парцеле у овој целини је 60%.
8. **Положај објеката у односу на регулацију и границе грађевинске парцеле:**
  - Грађевинска линија објеката у односу на јавни пут се одређује на минимално 15 m удаљености у односу на регулацију парцеле јавног пута;
  - Грађевинска линија објеката у односу на појас регулације дренажних канала (заштитни појас уз канале) одређује се на минимално 10 m удаљености у односу на регулацију парцеле дренажних канала, односно заштитног појаса уз канале;
  - Удаљеност објеката од синора суседне парцеле се одређује на минимално 5m.
9. **Спратност и висина објеката:**
  - Максимална спратност производних, складишних, сервисних и сл. објеката у целини је „П+0“ (приземље). Висина ових објеката условљена је технолошким захтевима одређене делатности;
  - Максимална спратност пословних / управних објеката у склопу комплекса је „П+3“ (приземље и три спрата);
  - Максимална спратност других објеката, из домена дозвољених делатности као самосталних у целини је „П+3“ (приземље и три спрата);
  - У овој целини није дозвољена изградња подземних (подрумских) етажа. Изузетно је дозвољена њихова изградња, уз обавезу инвеститора/корисника о преузимању ризика од штетног дејства подземних вода.
10. **Услови за изградњу других објеката на истој грађевинској парцели:**
  - Уколико се на једној грађевинској парцели гради више објеката, они – у зависности од организације садржаја – међусобно могу бити постављени у низу или као слободностојећи, при чему минимално дозвољено растојање између њих не може бити мање од 5 m.
11. **Услови приступа парцели:**
  - Приступ парцели је са јавног пута, односно са секундарне саобраћајнице;
  - Приликом формирања улаза у парцелу/модул, место његовог прикључка на јавну саобраћајницу је неопходно уредити (радијус кривине улаза, прекид тротоарске и зелене површине и сл.).
12. **Услови за паркирање на парцели:**
  - У оквиру појединачне парцеле/модула неопходно је обезбедити одговарајући број паркинг места према потребама планираног садржаја – како за путничка, тако и за теретна возила;
  - Број потребних паркинг места за путничка возила се одређује за:

- потребе запослених – према критеријуму 1ПМ/50 m<sup>2</sup> корисног пословног простора (не рачунајући производне хале, складишта, надстрешнице и сл.), односно 1ПМ/3 запослена;
- потребе корисника – посетилаца, према карактеру садржаја, односно фреквентности посетилаца;
- Број потребних паркинг места за теретна возила утврђује се према конкретној делатности, с тим да је за ова возила – поред паркинг површина одговарајућих димензија, неопходно предвидети и манипулативне површине;
- У случају интерне деобе, паркирање возила је могуће организовати као заједничко, уз задовољење укупног потребног броја паркинг места, у складу са планираним садржајима;
- Површине за паркирање путничких возила треба радити од растер-елемената, а површине за теретна возила као асфалтиране или бетонирание, димензионисане за тешки саобраћај, са обавезним таложником масти и уља.

#### 13. Начин оградавања парцеле:

- Парцеле у овој зони се могу оградити транспарентном или зиданом оградом, максималне висине до 2,20 m;
- Ограда се поставља по правилу на регулационој линији парцеле, тако да капије и стубови ограде буду на грађевинској парцели која се оградајује, а врата и капије не могу да се отварају ван регулационе линије;
- На појединим деловима ограду је могуће поставити и повучену у односу на регулацију парцеле (за потребе формирања паркинга испред комплекса и сл.), при чему сви садржаји испред тако постављене ограде морају бити унутар регулационе линије парцеле.

#### 14. Услови прикључења на комуналну и осталу инфраструктуру:

- Садржаји у овој целини прикључују се на јавну инфраструктурну мрежу која се планира у коридорима секундарних саобраћајница у обухвату, и то према правилу да једна парцела / модул има један прикључак на јавну инфраструктурну мрежу;
- Интерна унутрашња мрежа водовода и фекалне канализације доводи се до главног водоводног шахта са водомером, односно главног ревизионог канализационог шахта, који морају да буду постављени на удаљености максимално 2,0 m од регулације парцеле;
- Одвођење атмосферских вода са парцела се реализује изградњом отворених јаркова – ригола у комплексу, у које се – након механичког пречишћавања – сливају воде са кровних, бетонираних и других површина (у зависности од намене, на површинама за паркирање и манипулацију теретних возила обавезно је предвидети и таложнике масти и уља). Из ових ригола воде се упуштају у најближи дренажни канал или путне јаркове у коридорима планираних саобраћајница у обухвату Плана;
- Унутрашња тт-инсталација се доводи до најближег планираног тт-окна у коридору саобраћајнице;
- Унутрашња гасна инсталација се доводи до КМРС (кућни мерно-регулациони сет) или интерне МРС (мерно-регулационе станице) ормарског типа, зависно од захтеване потрошње, која се лоцира на или уз објекат и до које долази и јавни дистрибутивни гасовод радног притиска до 4 bara;
- Унутрашња електромрежа се доводи до МРО смештеног на објекту најближег регулацији парцеле, до којег долази и напојни вод енергетског нивоа 1kV од најближе планиране ТС у обухвату Плана.

**15. Услови коришћења до опремања комуналном инфраструктуром:**

- У складу са прописаним минималним нивоом опремљености земљишта, до комплетног комуналног опремања јавног грађевинског земљишта садржаји у овој целини ће функционисати са локалним комуналним системима на сопственој парцели. Ово подразумева:
  - изградњу водонепропусне септичке јаме довољног капацитета за планирану намену;
  - изградњу уређаја за третман технолошких отпадних вода и њихово упуштање у водонепропусну септичку јаму;
  - изградњу отвореног интерног система атмосферске канализације;
  - изградњу интерног система грејања (бутан-гас, струја, соларна енергија и сл. као енергент);
  - изградњу громобранске мреже око објеката.

**16. Услови за озелењавање:**

- Учешће зеленила у оквиру парцела је мин. 15%, при чему се зеленило односи на слободне површине (не рачунајући паркинг површине);
- Код већих производних капацитета обавезан је ободни заштитни појас, у коме је, уколико просторне могућности дозвољавају, могуће предвидети терене за рекреацију са пратећим објектима;
- С обзиром да је грађевинска линија објеката у односу на регулацију јавног пута на минимално 15 m удаљености, зелене површине унутар комплекса решавати тако да се испред објекта уклапају са појасом регулације јавног пута и околином, као и са архитектуром објеката, а у залеђу, и по ободу парцеле решавати их као заштитни појас зеленила.

**17. Услови заштите од пожара:**

- На појединачним парцелама у овој целини је обавезна изградња спољашње и унутрашње хидрантске мреже која се напаја водом са јавне водоводне мреже у планираним саобраћајницама у обухвату;
- Положај објеката у комплексу мора да омогући несметан приступ ватрогасних возила и заштиту објеката од пожара са свих страна;
- Унутрашње колске комуникације морају да буду довољног профила и у одговарајућем систему, како би се омогућило несметано кретање ватрогасних возила и евентуална евакуација путничких и теретних возила у случају акцидентата.

**18. Реализација:**

- Изградња се реализује на основу урбанистичког пројекта, као инструмента стручно-формалне провере планираних садржаја на појединачним комплексима.
- Приликом реализације појединачних садржаја – у зависности од одређене намене – утврђује се потреба израде процене утицаја на животну средину.
- морају бити унутар регулационе линије парцеле.

## Катастарска парцела број 233/104 КО Смедерево (настала спајањем кат.парц.бр. 233/66, 233/67 и 233/101 КО Смедерево)



- Локација:**
  - Индустијски парк у Смедереву.
- Површина парцеле:**
  - 4 ha 99 a 49 m<sup>2</sup> (49.949 m<sup>2</sup>)
- Плански документ:**
  - План детаљне регулације дела Индустијске зоне и Индустијског парка у Смедереву („Службени лист општине Смедерево“, број 13/2007 и „Службени лист града Смедерева“, број 2/2016).
- Целина/Урбанистичка зона:**
  - Целина Б.1./Индустијско-производни капацитети.
- Врста и намена објеката који се могу градити:**
  - Производни објекти (индустијске хале, објекти у функцији производње),
  - Складишта, објекти прераде и сл.;
  - Пословни објекти (бизнис-центри, изложбени салони, представништва и сл.);
  - Уз ове објекте, до задовољења урбанистичких параметара за целину на парцели је могуће градити и пратеће објекте који су у функцији основне делатности, типа: заједничких гаража, радионица, магацина, надстрешница и сл.

6. **Дозвољене намене као самосталне у целини (из домена пратећих и допунских делатности):**
- Шпедиција, услужно складиштење, транспортно-логистички садржаји,
  - Сервисни садржаји;
  - Трговина, угоститељство, смештајни капацитети (пансиони, апартмани и сл.) и др;
  - У граници планског подручја се искључују делатности обухваћене Листом пројеката за које је обавезна процена утицаја на животну средину (Листа 1) Уредбе о утврђивању листе пројеката за које је обавезна процена утицаја и листе пројеката за које се може захтевати процена утицаја на животну средину („Службени гласник Републике Србије“, бр. 84/2005).
7. **Урбанистички показатељи за грађевинске парцеле у целини:**
- Максимално дозвољени индекс заузетости парцеле у овој целини је 60%.
8. **Положај објеката у односу на регулацију и границе грађевинске парцеле:**
- Грађевинска линија објеката у односу на јавни пут се одређује на минимално 15 m удаљености у односу на регулацију парцеле јавног пута;
  - Грађевинска линија објеката у односу на појас регулације дренажних канала (заштитни појас уз канале) одређује се на минимално 10 m удаљености у односу на регулацију парцеле дренажних канала, односно заштитног појаса уз канале;
  - Удаљеност објеката од синора суседне парцеле се одређује на минимално 5m.
9. **Спратност и висина објеката:**
- Максимална спратност производних, складишних, сервисних и сл. објеката у целини је „П+0“ (приземље). Висина ових објеката условљена је технолошким захтевима одређене делатности;
  - Максимална спратност пословних / управних објеката у склопу комплекса је „П+3“ (приземље и три спрата);
  - Максимална спратност других објеката, из домена дозвољених делатности као самосталних у целини је „П+3“ (приземље и три спрата);
  - У овој целини није дозвољена изградња подземних (подрумских) етажа. Изузетно је дозвољена њихова изградња, уз обавезу инвеститора/корисника о преузимању ризика од штетног дејства подземних вода.
10. **Услови за изградњу других објеката на истој грађевинској парцели:**
- Уколико се на једној грађевинској парцели гради више објеката, они – у зависности од организације садржаја – међусобно могу бити постављени у низу или као слободностојећи, при чему минимално дозвољено растојање између њих не може бити мање од 5 m.
11. **Услови приступа парцели:**
- Приступ парцели је са јавног пута, односно са секундарне саобраћајнице;
  - Приликом формирања улаза у парцелу/модул, место његовог прикључка на јавну саобраћајницу је неопходно уредити (радијус кривине улаза, прекид тротоарске и зелене површине и сл.).
12. **Услови за паркирање на парцели:**
- У оквиру појединачне парцеле/модула неопходно је обезбедити одговарајући број паркинг места према потребама планираног садржаја – како за путничка, тако и за теретна возила;
  - Број потребних паркинг места за путничка возила се одређује за:

- потребе запослених – према критеријуму 1ПМ/50 m<sup>2</sup> корисног пословног простора (не рачунајући производне хале, складишта, надстрешнице и сл.), односно 1ПМ/3 запослена;
- потребе корисника – посетилаца, према карактеру садржаја, односно фреквентности посетилаца;
- Број потребних паркинг места за теретна возила утврђује се према конкретној делатности, с тим да је за ова возила – поред паркинг површина одговарајућих димензија, неопходно предвидети и манипулативне површине;
- У случају интерне деобе, паркирање возила је могуће организовати као заједничко, уз задовољење укупног потребног броја паркинг места, у складу са планираним садржајима;
- Површине за паркирање путничких возила треба радити од растер-елемената, а површине за теретна возила као асфалтиране или бетонирание, димензионисане за тешки саобраћај, са обавезним таложником масти и уља.

#### 13. Начин оградавања парцеле:

- Парцеле у овој зони се могу оградити транспарентном или зиданом оградом, максималне висине до 2,20 m;
- Ограда се поставља по правилу на регулационој линији парцеле, тако да капије и стубови ограде буду на грађевинској парцели која се ограђује, а врата и капије не могу да се отварају ван регулационе линије;
- На појединим деловима ограду је могуће поставити и повучену у односу на регулацију парцеле (за потребе формирања паркинга испред комплекса и сл.), при чему сви садржаји испред тако постављене ограде морају бити унутар регулационе линије парцеле.

#### 14. Услови прикључења на комуналну и осталу инфраструктуру:

- Садржаји у овој целини прикључују се на јавну инфраструктурну мрежу која се планира у коридорима секундарних саобраћајница у обухвату, и то према правилу да једна парцела / модул има један прикључак на јавну инфраструктурну мрежу;
- Интерна унутрашња мрежа водовода и фекалне канализације доводи се до главног водоводног шахта са водомером, односно главног ревизионог канализационог шахта, који морају да буду постављени на удаљености максимално 2,0 m од регулације парцеле;
- Одвођење атмосферских вода са парцела се реализује изградњом отворених јаркова – ригола у комплексу, у које се – након механичког пречишћавања – сливају воде са кровних, бетонираних и других површина (у зависности од намене, на површинама за паркирање и манипулацију теретних возила обавезно је предвидети и таложнике масти и уља). Из ових ригола воде се упуштају у најближи дренажни канал или путне јаркове у коридорима планираних саобраћајница у обухвату Плана;
- Унутрашња тт-инсталација се доводи до најближег планираног тт-окна у коридору саобраћајнице;
- Унутрашња гасна инсталација се доводи до КМРС (кућни мерно-регулациони сет) или интерне МРС (мерно-регулационе станице) ормарског типа, зависно од захтеване потрошње, која се лоцира на или уз објекат и до које долази и јавни дистрибутивни гасовод радног притиска до 4 bara;
- Унутрашња електромрежа се доводи до МРО смештеног на објекту најближег регулацији парцеле, до којег долази и напојни вод енергетског нивоа 1kV од најближе планиране ТС у обухвату Плана.

**15. Услови коришћења до опремања комуналном инфраструктуром:**

- У складу са прописаним минималним нивоом опремљености земљишта, до комплетног комуналног опремања јавног грађевинског земљишта садржаји у овој целини ће функционисати са локалним комуналним системима на сопственој парцели. Ово подразумева:
  - изградњу водонепропусне септичке јаме довољног капацитета за планирану намену;
  - изградњу уређаја за третман технолошких отпадних вода и њихово упуштање у водонепропусну септичку јаму;
  - изградњу отвореног интерног система атмосферске канализације;
  - изградњу интерног система грејања (бутан-гас, струја, соларна енергија и сл. као енергент);
  - изградњу громобранске мреже око објеката.

**16. Услови за озелењавање:**

- Учешће зеленила у оквиру парцела је мин. 15%, при чему се зеленило односи на слободне површине (не рачунајући паркинг површине);
- Код већих производних капацитета обавезан је ободни заштитни појас, у коме је, уколико просторне могућности дозвољавају, могуће предвидети терене за рекреацију са пратећим објектима;
- С обзиром да је грађевинска линија објеката у односу на регулацију јавног пута на минимално 15 m удаљености, зелене површине унутар комплекса решавати тако да се испред објекта уклапају са појасом регулације јавног пута и околином, као и са архитектуром објеката, а у залеђу, и по ободу парцеле решавати их као заштитни појас зеленила.

**17. Услови заштите од пожара:**

- На појединачним парцелама у овој целини је обавезна изградња спољашње и унутрашње хидрантске мреже која се напаја водом са јавне водоводне мреже у планираним саобраћајницама у обухвату;
- Положај објеката у комплексу мора да омогући несметан приступ ватрогасних возила и заштиту објеката од пожара са свих страна;
- Унутрашње колске комуникације морају да буду довољног профила и у одговарајућем систему, како би се омогућило несметано кретање ватрогасних возила и евентуална евакуација путничких и теретних возила у случају акцидентата.

**18. Реализација:**

- Изградња се реализује на основу урбанистичког пројекта, као инструмента стручно-формалне провере планираних садржаја на појединачним комплексима.
- Приликом реализације појединачних садржаја – у зависности од одређене намене – утврђује се потреба израде процене утицаја на животну средину.

## Катастарска парцела број 233/96 КО Смедерево



1. **Локација:**
  - Индустриска зона – Шалиначи пут.
2. **Површина парцеле:**
  - 30 а (3.000 м<sup>2</sup>)
3. **Плански основ:**
  - План генералне регулације за подручје Индустриске зоне Смедерева („Службени лист града Смедерева“, број 3/2013 и 5/2015).
4. **Целина/Урбанистичка зона:**
  - Целина мале привреде и терцијарних делатности.
5. **Врста и намена објеката који се могу градити:**
  - Производни објекти – објекти намењени производњи, преради, монтажи и другим секундарним делатностима из сектора мале привреде (производне хале са опремом и пратећим садржајима и др.). Ови објекти могу садржати и административно-управни део који мора да буде функционално и технички одвојен од основне намене. Административно-управни делови се могу градити и као засебни објекти/целине на парцели. У оквиру појединачних комплекса се, у складу са функционалним захтевима садржаја, могу градити и постројења, уређаји, опрема који су у функцији обављања делатности. Сви планирани објекти у комплексу се морају градити у складу са важећим нормативима и стандардима за планирану делатност, уз поштовање прописаних правила за целину.



- Складишни, сервисни, услужни објекти - објекти намењени складишној, сервисној, услужној делатности, као основној на парцели. Могу бити затвореног или отвореног типа (хале, затворена или отворена складишта, надстрешнице, манипулативне и саобраћајне површине и др.), као јединствен објекат / целина или као појединачни објекти на парцели. Ови објекти могу садржати и административно-управни део који мора да буде функционално и технички одвојен од основне намене. Административно-управни делови се могу градити и као засебни објекти/целине на парцели. Сви планирани објекти у комплексу се морају градити у складу са важећим нормативима и стандардима за одређену пословну делатност, уз поштовање прописаних правила за целину.
  - Објекти саобраћајно-транспортне делатности - у целини мале привреде и терцијарних делатности се као засебни могу градити комплекси / садржаји саобраћајно-транспортних делатности: дистрибутивни и други центри мањег обима, намењени за складиштење и дистрибуцију роба (са потребним пратећим садржајима – управа, магацини, радионице и др.); саобраћајни терминали за теретни или аутобуски саобраћај (са пратећим садржајима – управа, диспечерски центар, гараже, радионице и др.); услужни паркинзи за путничка и теретна возила; и сл. Ови садржаји се граде у складу са функционалним захтевима намене, прописима за поједине врсте делатности и урбанистичким и другим условима прописаним овим правилима.
  - Пословни објекти – у оквиру целине мале привреде и терцијарних делатности се могу градити пословни објекти у оквиру комплекса основне намене или као самостални на парцели. Пословање може да буде из различитих области – комерцијалне, пословно-услугне делатности и сл. Уз ове објекте се могу градити и пратећи садржаји и објекти, у њиховој функцији, административно-управни део и сл. Изградња ових објеката се реализује у складу са функционалним захтевима садржаја, нормативима и прописима за поједине делатности и урбанистичким и другим условима утврђеним овим правилима.
  - Остали објекти - у оквиру ове целине се као самостални или у склопу комплекса основне намене могу градити и објекти друге, компатибилне намене – транспортне делатности, станице за снабдевање возила горивом, садржаји угоститељства и услуга, спорта и рекреације и сл. Изградња ових објеката врши се у складу са прописима и нормативима за поједине врсте објеката и условима прописаним овим правилима.
  - Поред објеката основне намене и у функцији основне делатности, на парцели/комплексу се могу градити и помоћни објекти, као што су: гараже, инфраструктурни објекти (котларнице, трафостанице, подстанице и др.), надстрешнице и сл.
6. **Делатности које се могу планирати у целини мале привреде и терцијарних делатности, у оквиру комплекса основне намене или као засебни на парцели, су из области:**
- трговине (малопродаја и велепродаја различитог обима и садржаја),
  - угоститељства (ресторани, смештајни садржаји и сл.),
  - спорта (спортски терени, спортско-рекреативни објекти у оквиру комплекса и др.),
  - услужних сервиса (станице за снабдевање возила горивом, сервиси, централне гараже и сл.),
  - саобраћајни објекти, површине и терминали,
  - комунални објекти и површине и др.

- 7. Организација и уређење комплекса:**
- Организација и уређење комплекса у целини мале привреде и терцијарних делатности првенствено је условљено врстом планиране делатности и њеним функционалним потребама. Објекти унутар комплекса / парцеле организују се и у складу са положајем парцеле у широј просторној целини, положајем према приступним саобраћајницама, као и постојећој и планираној јавној инфраструктурној мрежи. Организација комплекса је условљена и обезбеђењем услова противпожарне заштите, у складу са планираном наменом. Унутар комплекса је потребно обезбедити несметано кретање противпожарних возила и услове за евентуалну евакуацију возила, запослених и корисника у случају акцидента. Учешће зеленила у комплексима се дефинише у зависности од планиране намене и површине парцеле, али не може бити мање од 10%. Организација парцеле се утврђује на основу дефинисаних правила грађења за ову целину и важећих норматива и прописа за објекте одређене намене, односно према врсти делатности.
- 8. Урбанистички показатељи:**
- Индекс заузетости парцеле максимално 50 %
  - Индекс изграђености парцеле максимално 1.0
- 9. Положај објеката у односу на регулацију и границе грађевинске парцеле:**
- Грађевинска линија објеката било које намене у комплексу се поставља на минимално 5 m удаљености у односу на регулацију грађевинске парцеле према јавном путу
  - Удаљеност објеката од границе суседне грађевинске парцеле се одређује на минимално 5 m.
- 10. Спратност и висина објеката:**
- Спратност производних, складишних, сервисних и сл. објеката у целини је приземље, с тим да је њихова висина условљена технолошким захтевима делатности која се у њима обавља. Административно-управни део објекта може имати спратност П+2 (приземље и два спрата).
  - Спратност пословних објеката - у склопу комплекса / парцеле, или као појединачних у целини - условљена је на максимално П+2 (приземље и два спрата).
  - Изградња подземних етажа код објеката у оквиру ове целине се не планира. Изузетно, у случају потребе ова изградња се може одобрити на основу посебних услова надлежног органа, односно предузећа, уз обезбеђење заштите објекта од утицаја подземних вода.
- 11. Начин оградавања парцеле:**
- Парцеле у целини индустријско-производних делатности, без обзира на намену, могу се оградити транспарентном или зиданом оградом висине до 2,2m. Сви елементи ограде и капија, портирнице и други објекти у функцији контроле приступа комплексу морају бити постављени унутар граница сопствене парцеле. Ограда се може постављати и унутар комплекса, у циљу одвајања појединих функционалних целина, при чему унутрашње ограде не могу бити веће висине од ободних ограда парцеле.
- 12. Услови за приступ парцели и паркирање возила:**
- Саобраћајно-техничке услове за приступ парцели утврђује надлежни управљач јавног пута на који се комплекс прикључује. Уз колске приступе је потребно, у складу са организацијом комплекса, обезбедити и површине за несметано кретање пешака. Приступи појединим функционалним целинама унутар комплекса формирају се у оквиру сопствене парцеле.

- Паркинг простор за кориснике објекта / запослене по правилу се решава у оквиру комплекса / парцеле, у складу са условима прикључка на јавну саобраћајницу. За паркирање се обезбеђује – 1 ПМ / 50 m<sup>2</sup> корисног пословног/административног простора у комплексу, односно 1 ПМ / 8 запослених. Смештај возила за сопствене потребе и транспортних возила – камиона, механизације и др. – решавати искључиво на припадајућој парцели, у складу са условима организације и уређења простора парцеле. Осим уређења пешачких и колских приступа и интерних саобраћајница унутар парцеле, потребно је предвидети и манипулативне површине, у складу са карактером и потребама делатности, по правилу све са тврдим застором.

**13. Услови за озелењавање:**

- Учешће зеленила у оквиру парцела предметне целине износи минимално 10%, при чему се зеленило односи на слободне и незастрте површине (не рачунајући паркинг површине). Код већих производних капацитета обавезан је ободни заштитни појас зеленила. Зелене површине унутар комплекса решавати тако да се испред објекта уклапају са појасом регулације јавног пута и околином, као и са архитектуром објеката, а у залеђу и по ободу парцеле решавати их као заштитни појас зеленила. Приликом диспозиције високог дрвећа поштовати положај објекта, намене, зоне заштите и распоред прилазних стаза и интерних саобраћајница, као и трасе подземних инсталација.

**14. Посебна правила за изградњу објеката:**

- Посебни услови за изградњу односе се на обезбеђивање свих потребних услова заштите од пожара, у складу са Законом и прописима за поједине намене / врсте објеката.

**15. Реализација:**

- Изградња објеката у овој целини се реализује директно на основу одредби Плана за комплексе чија је површина до 0,5 ha (50 ари).

Катастарска парцела број 233/106 КО Смедерево  
(настала парцелацијом кат.парц.бр. 233/88 КО Смедерево)



1. **Локација:**
  - Индустијска зона у Смедереву.
2. **Површина парцеле:**
  - 45 а 87 m<sup>2</sup> (4.587 m<sup>2</sup>)
3. **Плански документ:**
  - План генералне регулације за подручје индустријске зоне Смедерева („Службени лист града Смедерева“, број 3/2013 и 5/2015).
4. **Целина, односно урбанистичка зона:**
  - Целина мале привреде и терцијарних делатности.
5. **Врста и намена објеката који се могу градити:**
  - Производни објекти – објекти намењени производњи, преради, монтажи и другим секундарним делатностима из сектора мале привреде (производне хале са опремом и пратећим садржајима и др.). Ови објекти могу садржати и административно-управни део који мора да буде функционално и технички одвојен од основне намене. Административно-управни делови се могу градити и као засебни објекти/целине на парцели. У оквиру појединачних комплекса се, у складу са функционалним захтевима садржаја, могу градити и постројења, уређаји, опрема који су у функцији обављања делатности. Сви планирани објекти у комплексу се морају градити у складу са важећим нормативима и стандардима за планирану делатност, уз поштовање прописаних правила за целину.

- Складишни, сервисни, услужни објекти - објекти намењени складишној, сервисној, услужној делатности, као основној на парцели. Могу бити затвореног или отвореног типа (хале, затворена или отворена складишта, надстрешнице, манипулативне и саобраћајне површине и др.), као јединствен објекат / целина или као појединачни објекти на парцели. Ови објекти могу садржати и административно-управни део који мора да буде функционално и технички одвојен од основне намене. Административно-управни делови се могу градити и као засебни објекти/целине на парцели. Сви планирани објекти у комплексу се морају градити у складу са важећим нормативима и стандардима за одређену пословну делатност, уз поштовање прописаних правила за целину.
  - Објекти саобраћајно-транспортне делатности - у целини мале привреде и терцијарних делатности се као засебни могу градити комплекси / садржаји саобраћајно-транспортних делатности: дистрибутивни и други центри мањег обима, намењени за складиштење и дистрибуцију роба (са потребним пратећим садржајима – управа, магацини, радионице и др.); саобраћајни терминали за теретни или аутобуски саобраћај (са пратећим садржајима – управа, диспечерски центар, гараже, радионице и др.); услужни паркинзи за путничка и теретна возила; и сл. Ови садржаји се граде у складу са функционалним захтевима намене, прописима за поједине врсте делатности и урбанистичким и другим условима прописаним овим правилима.
  - Пословни објекти – у оквиру целине мале привреде и терцијарних делатности се могу градити пословни објекти у оквиру комплекса основне намене или као самостални на парцели. Пословање може да буде из различитих области – комерцијалне, пословно-услугне делатности и сл. Уз ове објекте се могу градити и пратећи садржаји и објекти, у њиховој функцији, административно-управни део и сл. Изградња ових објеката се реализује у складу са функционалним захтевима садржаја, нормативима и прописима за поједине делатности и урбанистичким и другим условима утврђеним овим правилима.
  - Остали објекти - у оквиру ове целине се као самостални или у склопу комплекса основне намене могу градити и објекти друге, компатибилне намене – транспортне делатности, станице за снабдевање возила горивом, садржаји угоститељства и услуга, спорта и рекреације и сл. Изградња ових објеката врши се у складу са прописима и нормативима за поједине врсте објеката и условима прописаним овим правилима.
  - Поред објеката основне намене и у функцији основне делатности, на парцели/комплексу се могу градити и помоћни објекти, као што су: гараже, инфраструктурни објекти (котларнице, трафостанице, подстанице и др.), надстрешнице и сл.
6. **Делатности које се могу планирати у целини мале привреде и терцијарних делатности, у оквиру комплекса основне намене или као засебни на парцели, су из области:**
- трговине (малопродаја и велепродаја различитог обима и садржаја),
  - угоститељства (ресторани, смештајни садржаји и сл.),
  - спорта (спортски терени, спортско-рекреативни објекти у оквиру комплекса и др.),
  - услужних сервиса (станице за снабдевање возила горивом, сервиси, централне гараже и сл.),
  - саобраћајни објекти, површине и терминали,
  - комунални објекти и површине и др.

- 7. Организација и уређење комплекса:**
- Организација и уређење комплекса у целини мале привреде и терцијарних делатности првенствено је условљено врстом планиране делатности и њеним функционалним потребама. Објекти унутар комплекса / парцеле организују се и у складу са положајем парцеле у широј просторној целини, положајем према приступним саобраћајницама, као и постојећој и планираној јавној инфраструктурној мрежи. Организација комплекса је условљена и обезбеђењем услова противпожарне заштите, у складу са планираном наменом. Унутар комплекса је потребно обезбедити несметано кретање противпожарних возила и услове за евентуалну евакуацију возила, запослених и корисника у случају акцидента. Учешће зеленила у комплексима се дефинише у зависности од планиране намене и површине парцеле, али не може бити мање од 10%. Организација парцеле се утврђује на основу дефинисаних правила грађења за ову целину и важећих норматива и прописа за објекте одређене намене, односно према врсти делатности.
- 8. Урбанистички показатељи:**
- Индекс заузетости парцеле максимално 50 %
  - Индекс изграђености парцеле максимално 1.0
- 9. Положај објеката у односу на регулацију и границе грађевинске парцеле:**
- Грађевинска линија објеката било које намене у комплексу се поставља на минимално 5 m удаљености у односу на регулацију грађевинске парцеле према јавном путу
  - Удаљеност објеката од границе суседне грађевинске парцеле се одређује на минимално 5 m.
- 10. Спратност и висина објеката:**
- Спратност производних, складишних, сервисних и сл. објеката у целини је приземље, с тим да је њихова висина условљена технолошким захтевима делатности која се у њима обавља. Административно-управни део објекта може имати спратност П+2 (приземље и два спрата).
  - Спратност пословних објеката - у склопу комплекса / парцеле, или као појединачних у целини - условљена је на максимално П+2 (приземље и два спрата).
  - Изградња подземних етажа код објеката у оквиру ове целине се не планира. Изузетно, у случају потребе ова изградња се може одобрити на основу посебних услова надлежног органа, односно предузећа, уз обезбеђење заштите објекта од утицаја подземних вода.
- 11. Начин оградавања парцеле:**
- Парцеле у целини индустријско-производних делатности, без обзира на намену, могу се оградити транспарентном или зиданом оградом висине до 2,2m. Сви елементи ограде и капија, портирнице и други објекти у функцији контроле приступа комплексу морају бити постављени унутар граница сопствене парцеле. Ограда се може постављати и унутар комплекса, у циљу одвајања појединих функционалних целина, при чему унутрашње ограде не могу бити веће висине од ободних ограда парцеле.
- 12. Услови за приступ парцели и паркирање возила:**
- Саобраћајно-техничке услове за приступ парцели утврђује надлежни управљач јавног пута на који се комплекс прикључује. Уз колске приступе је потребно, у складу са организацијом комплекса, обезбедити и површине за несметано кретање пешака. Приступи појединим функционалним целинама унутар комплекса формирају се у оквиру сопствене парцеле.

- Паркинг простор за кориснике објекта / запослене по правилу се решава у оквиру комплекса / парцеле, у складу са условима прикључка на јавну саобраћајницу. За паркирање се обезбеђује – 1 ПМ / 50 m<sup>2</sup> корисног пословног/административног простора у комплексу, односно 1 ПМ / 8 запослених. Смештај возила за сопствене потребе и транспортних возила – камиона, механизације и др. – решавати искључиво на припадајућој парцели, у складу са условима организације и уређења простора парцеле. Осим уређења пешачких и колских приступа и интерних саобраћајница унутар парцеле, потребно је предвидети и манипулативне површине, у складу са карактером и потребама делатности, по правилу све са тврдим застором.

**13. Услови за озелењавање:**

- Учешће зеленила у оквиру парцела предметне целине износи минимално 10%, при чему се зеленило односи на слободне и незастрте површине (не рачунајући паркинг површине). Код већих производних капацитета обавезан је ободни заштитни појас зеленила. Зелене површине унутар комплекса решавати тако да се испред објекта уклапају са појасом регулације јавног пута и околином, као и са архитектуром објеката, а у залеђу и по ободу парцеле решавати их као заштитни појас зеленила. Приликом диспозиције високог дрвећа поштовати положај објекта, намене, зоне заштите и распоред прилазних стаза и интерних саобраћајница, као и трасе подземних инсталација.

**14. Посебна правила за изградњу објеката:**

- Посебни услови за изградњу односе се на обезбеђивање свих потребних услова заштите од пожара, у складу са Законом и прописима за поједине намене / врсте објеката.

**15. Реализација:**

- Изградња објеката у овој целини се реализује директно на основу одредби Плана за комплексе чија је површина до 0,5 ha (50 ари).

## III

## ПРЕЛАЗНЕ И ЗАВРШНЕ ОДРЕДБЕ

Даном ступања на снагу овог Програма, престаје да важи Програм отуђења грађевинског земљишта у јавној својини града Смедерева („Службени лист града Смедерева“, број 15/2017) и Програм за допуну Програма отуђења грађевинског земљишта у јавној својини града Смедерева („Службени лист града Смедерева“, број 15/2017).

Овај Програм ступа на снагу даном доношења, а објавиће се у „Службеном листу града Смедерева“.

Број 463-137/2018-07

У Смедереву, 12. октобра 2018. године

ГРАДОНАЧЕЛНИЦА  
ГРАДА СМЕДЕРЕВА

др Јасна Аврамовић, с.р.



145.

На основу члана 46., а у вези са чланом 66. став 5. Закона о локалној самоуправи („Службени гласник Републике Србије“, број 129/2007, 83/2014 – др. закон, 101/2016 – др. закон и 47/2018), члана 45. Статута града Смедерева („Службени лист града Смедерева“, број 12/2016 - пречишћен текст) и чланова 3. и 5. Одлуке о оснивању Савета за младе града Смедерева („Службени лист града Смедерева“, број 10/2009),

Градско веће града Смедерева, на 136. седници одржаној 19. октобра 2018. године, донело је

## РЕШЕЊЕ

О ИЗМЕНИ РЕШЕЊА О ИМЕНОВАЊУ ЧЛАНОВА  
САВЕТА ЗА МЛАДЕ ГРАДА СМЕДЕРЕВА

## I

Решење о именовању чланова Савета за младе града Смедерева („Службени лист града Смедерева“, број 4/2018), мења се у тачки I, тако што се у Савет, уместо Светлане Михајловић, именује **Марина Тирнанић**, чланица Градског већа града Смедерева задужена за ресор културе.

## II

Решење објавити у „Службеном листу града Смедерева“.

Број 02-45/2018-07

У Смедереву, 19. октобра 2018. године

ГРАДОНАЧЕЛНИЦА  
ГРАДА СМЕДЕРЕВА  
др **Јасна Аврамовић**, с.р.

146.

На основу члана 28. Закона о комуналним делатностима („Службени гласник Републике Србије“, број 88/2011 и 104/2016), члана 69. Закона о јавним предузећима („Службени гласник Републике Србије“, број 15/2016), члана 45. став 1. тачка 12. Статута града Смедерева („Службени лист града Смедерева“, број 12/2016-пречишћен текст) и члана 20. Одлуке о оснивању Јавног предузећа Грејање Смедерево, Смедерево („Службени лист града Смедерева“, број 12/2017 - пречишћен текст),

Градско веће града Смедерева, на 137. седници одржаној 26. октобра 2018. године, донело је

## РЕШЕЊЕ

О ДАВАЊУ САГЛАСНОСТИ НА ЦЕНОВНИК  
УСЛУГА ПРОИЗВОДЊЕ И ДИСТРИБУЦИЈЕ  
ТОПЛОТНЕ ЕНЕРГИЈЕ ЈАВНОГ ПРЕДУЗЕЋА  
ГРЕЈАЊЕ СМЕДЕРЕВО, СМЕДЕРЕВО

## I

Даје се сагласност на Ценовник услуга производње и дистрибуције топлотне енергије, број 5360 од 10.08.2018. године Јавног предузећа Грејање Смедерево, Смедерево, и то:

Табела I По одељку 9.4. Уредбе о утврђивању методологије за одређивање цене снабдевања крајњег купца топлотном енергијом („Службени гласник Републике Србије“, број 63/2015)

Ред. бр.	Цена произ. и дистриб. топлотне енерг.	Јединица мере	цена без ПДВ-а	Износ ПДВ-а 10%	Цена са ПДВ-ом
1.	Стамбени простор	дин/м <sup>2</sup>	104,17	10,42	114,59
2.	Остали потрошачи	дин/м <sup>2</sup>	130,21	13,02	143,23
3.	Стамбени простор	дин/м <sup>3</sup>	40,06	4,00	44,06
4.	Остали потрошачи	дин/м <sup>3</sup>	50,08	5,01	55,09
5.	Стамбени простор	дин/kWh	9,76	0,98	10,74
6.	Остали потрошачи	дин/kWh	12,20	1,22	13,42

Табела II По Уредби о утврђивању методологије за одређивање цене снабдевања крајњег купца топлотном енергијом („Службени гласник Републике Србије“, број 63/2015)

	Категорија потрошача				
7.	Стамбени простор паушално по јединици грејне површине	дин/м <sup>2</sup> /годишње	1.249,8	124,98	1.374,78
8.	Стамбени простор по мерилу количине топлотне енергије	дин/kWh	7,18	0,72	7,90
9.	Стамбени простор по јединици површине	дин/м <sup>2</sup> /годишње	423,56	42,35	465,91
10.	Остали потрошачи по мерилу количине топлотне енергије	дин/kWh	8,98	0,898	9,88
11.	Остали потрошачи по јединици површине	дин/м <sup>2</sup> /годишње	529,45	52,94	582,39

За редовно измирење рачуна до 28-ог у месецу за предходни месец одобрава се попуст од 5% за стамбени простор.

## II

Цене из тачке I, табеле I овог Решења, примењиваће се од 1. новембра 2018. године.

Цене из тачке I, табеле II овог Решења, које су утврђене у складу са Уредбом о утврђивању методологије за одређивање цене снабдевања крајњег купца топлотном енергијом („Службени гласник Републике Србије“, број 63/2015), примењиваће се од наредног обрачунског периода и на валидан захтев стамбене заједнице у складу са Законом о становању и одржавању зграда.

## III

Даном примене цена утврђених овим Решењем престаје да важи Решење о давању сагласности на Ценовник услуга производње и дистрибуције топлотне енергије Јавног предузећа за стамбене услуге и топлификацију Смедерево („Службени лист града Смедерева“, број 8/2015).

## IV

Решење објавити у „Службеном листу града Смедерева“.

Број 38-16/2018-07

У Смедереву, 26. октобра 2018. године

ГРАДОНАЧЕЛНИЦА  
ГРАДА СМЕДЕРЕВА  
др **Јасна Аврамовић**, с.р.

## 147.

На основу члана 69. Закона о јавним предузећима („Службени гласник Републике Србије“, број 15/2016) и члана 20. Одлуке о оснивању Јавног комуналног предузећа Паркинг сервис Смедерево („Службени лист града Смедерева“, број 12/2017– пречишћен текст),

Градско веће града Смедерева, на 138. седници одржаној 31. октобра 2018. године, донело је

## РЕШЕЊЕ

### О ДАВАЊУ САГЛАСНОСТИ НА ДОПУНУ ЦЕНОВНИКА РАДОВА И УСЛУГА ЈАВНОГ КОМУНАЛНОГ ПРЕДУЗЕЋА ПАРКИНГ СЕРВИС СМЕДЕРЕВО

## I

Даје се сагласност на Допуну Ценовника радова и услуга Јавног комуналног предузећа Паркинг сервис Смедерево, које је донео Надзорни одбор Одлуком број В27/2 на седници одржаној дана 25.10.2018. године, и то:

Под ставком „Д) Ценовник рада радника и грађевинских машина“, након редног броја 4.2., додају се нови редни бројеви који гласе:

Ред. бр.	Врста услуге	Јед. мере	Цена без ПДВ-а	Цена са ПДВ-ом
4.3	Набавка и транспорт гранитне коцке	ком	30,00	36,00
4.4	Ручна поправка ударних рупа и колотрага на коловозу од ситне камене коцке или калдрме. Цена обухвата: скидање и одлагање коцке или калдрме на страну. Набавку, насипање и разастирање слоја ситног каменог брашна (прљави филтер) д=4цм преко забијене подлоге од каменог материјала, уградњу скинуте коцке или калдрме са додатком нове. Након полагања спојнице залити каменим брашном и санирано место узваљати вибровалком. У току радова извршити обезбеђење саобраћаја.	м <sup>2</sup>	1.000,00	1.200,00

## II

Цене из тачке I овог Решења примењиваће се даном доношења овог Решења.

## III

Решење објавити у „Службеном листу града Смедерева“.

Број 38-17/2018-07

У Смедереву, 31. октобра 2018. године

ГРАДОНАЧЕЛНИЦА  
ГРАДА СМЕДЕРЕВА  
др **Јасна Аврамовић**, с.р.

## ГРАДОНАЧЕЛНИК

## 148.

На основу члана 69. став 4. Закона о буџетском систему („Службени гласник Републике Србије“, број 54/2009, 73/2010, 101/2010, 101/2011, 93/2012, 62/2013, 63/2013-исправка, 108/2013, 142/2014, 68/2015 – др закон, 103/2015, 99/2016 и 113/2017), члана 44., а у вези са чланом 66. став 4. Закона о локалној самоуправи („Службени гласник Републике Србије“, број 129/2007, 83/2014-др закон и 101/2016-др.закон) и члана 43. Статута града Смедерева („Службени лист града Смедерева“, број 12/2016 - пречишћен текст),

Градоначелница града Смедерева, дана 21. августа 2018. године, донела је

## РЕШЕЊЕ

### О УПОТРЕБИ СРЕДСТАВА ТЕКУЋЕ БУЏЕТСКЕ РЕЗЕРВЕ

1. Из средстава утврђених Одлуком о буџету града Смедерева за 2018. годину („Службени лист града Смедерева“,

број 14/2017 и 4/2018), раздео 4–Градска управа, Програм 15- Опште услуге локалне самоуправе, Програмска активност 0009-Текућа буџетска резерва, функција 112-Финансијски и фискални послови, позиција 124, економска класификација 49912-Текућа резерва, одобравају се средства у укупном износу од **50.000,00** динара Исламској верској заједници Смедерево поводом организовања празника Курбан Бајрама 22.08.2018. године.

2. Средства из тачке 1. овог Решења користе се у оквиру раздела 4–Градска управа, Програм 13–Развој културе и информисања, Програмска активност 0003–Унапређење система очувања и представљања културно-историјског наслеђа, функција 840–Верске и остале услуге заједнице, позиција 286, економска класификација 481–Дотације верским заједницама, у укупном износу од **50.000,00** динара и укупан план средстава ове апропријације износи **2.050.000,00** динара.

3. О реализацији овог Решења стараће се Одељење за финансије и локалну пореску администрацију.

4. Ово Решење објавити у «Службеном листу града Смедерева».

Број: 400-6470/2018-08

У Смедереву, 21.августа 2018. године

ГРАДОНАЧЕЛНИЦА  
ГРАДА СМЕДЕРЕВА  
др **Јасна Аврамовић**, с.р.

149.

На основу члана 16. став 4. Правилника о одобравању и финансирању програма којима се задовољавају потребе и интереси грађана у области спорта на територији града Смедерева („Службени лист града Смедерева“, број 7/2017 и 9/2017 ) и члана 43. став 1. тачка 5. Статута града Смедерева („Службени лист града Смедерева“, број 12/2016- пречишћен текст),

Градоначелница града Смедерева, дана 30. августа 2018. године, донела је

## Р Е Ш Е Њ Е

### О ИЗМЕНИ РЕШЕЊА О ОБРАЗОВАЊУ КОМИСИЈЕ ЗА ИЗБОР ПРОГРАМА КОЈИМА СЕ ЗАДОВОЉАВАЈУ ПОТРЕБЕ И ИНТЕРЕСИ У ОБЛАСТИ СПОРТА НА ТЕРИТОРИЈИ ГРАДА СМЕДЕРЕВА И ИМЕНОВАЊУ ПРЕДСЕДНИКА И ЧЛАНОВА КОМИСИЈЕ

I

Решење о образовању Комисије за избор програма којима се задовољавају потребе и интереси у области спорта на територији града Смедерева и именовању председника и чланова Комисије („Службени лист града Смедерева“, број 8/2017 и 9/2017), мења се у тачки I тако што се за члана Комисије уместо Радула Перовића именује **Саша Шпаровић**.

II

Решење објавити у „Службеном листу града Смедерева“.

Број 02-149/2018-07

У Смедереву, 30. августа 2018. године

ГРАДОНАЧЕЛНИЦА  
ГРАДА СМЕДЕРЕВА  
др **Јасна Аврамовић**, с.р.

150.

На основу члана 69. став 4. Закона о буџетском систему („Службени гласник Републике Србије“, број 54/2009, 73/2010, 101/2010, 101/2011, 93/2012, 62/2013, 63/2013-исправка, 108/2013, 142/2014, 68/2015 – др.закон, 103/2015, 99/2016 и 113/2017), члана 44., а у вези са чланом 66. став 4. Закона о локалној самоуправи („Службени гласник Републике Србије“, број 129/2007, 83/2014-др. закон, 101/2016-др. закон и 47/2018) и члана 43. Статута града Смедерева („Службени лист града Смедерева“, број 12/2016 - пречишћен текст),

Градоначелница града Смедерева, дана 5. септембра 2018. године, донела је

## Р Е Ш Е Њ Е

### О УПОТРЕБИ СРЕДСТАВА ТЕКУЋЕ БУЏЕТСКЕ РЕЗЕРВЕ

1. Из средстава утврђених Одлуком о буџету града Смедерева за 2018. годину („Службени лист града Смедерева“, број 14/2017 и 4/2018), раздео 4– Градска управа, Програм 15- Опште услуге локалне самоуправе, Програмска активност 0009-Текућа буџетска резерва, функција 112-Финансијски и фискални послови, позиција 124, економска класификација 49912-Текућа резерва, одобравају се средства Месној заједници Водањ у укупном износу од **46.244,00** динара за организовање манифестације „12. Дани брескве“.

2. Средства из тачке 1. овог Решења користе се у оквиру раздела 4-Градска управа, Програмска активност 0002-Функционисање месних заједница, функција 160- Опште јавне услуге које нису класификоване на другом месту, позиција 81, економска класификација 423-Услуге по уговору, у укупном износу од **46.244,00** динара и укупан план средстава ове апропријације износи **1.670.016,00** динара.

3. О реализацији овог Решења стараће се Одељење за финансије и локалну пореску администрацију.

4. Ово Решење објавити у „Службеном листу града Смедерева“.

Број 400-6854/2018-07

У Смедереву, 5. септембра 2018. године

ГРАДОНАЧЕЛНИЦА  
ГРАДА СМЕДЕРЕВА  
др **Јасна Аврамовић**, с.р.

## 151.

На основу члана 100. став 3. Закона о заштити животне средине („Службени гласник Републике Србије“, број 135/2004, 36/2009, 36/2009-др. закон, 72/2009-др. закон, 43/2011-одлука УС и 14/2016), члана 43. став 1. тачка 6. Статута града Смедерева („Службени лист града Смедерева“, број 12/2016-пречишћен текст) и тачке 6. Решења о отварању Буџетског фонда за заштиту животне средине града Смедерева („Службени лист града Смедерева“, број 5/2010), а по претходно прибављеној сагласности Министарства заштите животне средине број 401-00-00072/2018-02 од 28.08.2018. године,

Градначелница града Смедерева, дана 7. септембра 2018. године, донела је

## ПРОГРАМ

## О ИЗМЕНИ ПРОГРАМА КОРИШЋЕЊА СРЕДСТАВА БУЏЕТСКОГ ФОНДА ЗА ЗАШТИТУ ЖИВОТНЕ СРЕДИНЕ ГРАДА СМЕДЕРЕВА ЗА 2018. ГОДИНУ

1. У Програму коришћења средстава Буџетског фонда за заштиту животне средине града Смедерева за 2018. годину („Службени лист града Смедерева“, број 1/2018), тачка 2. мења се и гласи:

„2. Средства Фонда из тачке 1. овог Програма, у укупном износу од 54.871.777,00 динара, оствариће се од накнаде за заштиту и унапређивање животне средине која се наплаћује по Одлуци о накнади за заштиту и унапређивање животне средине града Смедерева („Службени лист града Смедерева“, број 8/2010 и 8/2011) и дела средстава по основу накнаде за загађивање животне средине која се наплаћује по Закону о заштити животне средине, и то од:

- накнада за загађивање животне средине
- накнада за супстанце које оштећују озонски омотач и накнада за пластичне кесе 100.000,00 динара
- посебна накнада за заштиту и унапређивање животне средине 80.000.000,00 динара
- накнада од емисије SO<sub>2</sub>, NO<sub>2</sub>, прашкастих материја и одложеног отпада 23.000.000,00 динара
- остатак наменских средстава од Републике за пројекат уклањања дивљих депонија - Дуго поље у Радинцу уплаћено 20.12.2010. 871.777,00 динара”

2. У Програму коришћења средстава Буџетског фонда за заштиту животне средине града Смедерева за 2018. годину („Службени лист града Смедерева“, број 1/2018), у тачки 3. Табела: Пројекат/план/програм/активност мења се и гласи:

Пројекат/план/програм/активност	Износ
<b>Израда пројектне документације у области заштите животне средине</b>	
<b>Програми и пројекти праћења стања животне средине на територији града Смедерева</b>	
Мониторинг буке	108.000,00
Мониторинг земљишта	200.000,00
Повремене циљане контроле загађења животне средине	700.000,00
Мониторинг ваздуха	870.000,00
Мониторинг процедурних вода и земљишта на к.п. 233/60 и 233/39 КО Смедерево	480.990,00
<b>Подстицајни, превентивни и санациони програми, пројекти и реализација активности</b>	
Одржавање градског сметлишта у Годоминском пољу	14.991.961,22
Уклањање “дивљих депонија” ( по налогу инспекције)	25.328.585,76
Ажурирање карте акустичког зонарања	500.000,00
Израда Програма енергетске ефикасности	2.500.000,00
Остатак наменских средстава од Републике за пројекат уклањања депоније -Дуго поље у Радинцу уплаћено 20.12.2010.	871.777,00
<b>Програми заштите и развоја заштићених природних добара</b>	
Споменик природе “Шалиначки луг” и заштићена појединачна стабла	400.000,00
<b>Пренете обавезе из 2017. године</b>	
-мониторинг земљишта	150.000,00
-мониторинг буке	92.000,00
Мониторинг процедурних вода и земљишта на кп 233/60 и 233/39 КО Смедерево и на локацији санираног сметлишта Дуго поље	515.710,00
-мониторинг ваздуха	1.080.000,00
Израда плана квалитета ваздуха	3.000.000,00
Превентивно уклањање отпада (дивље депоније)	2.574.714,24
Одржавање градског сметлишта у Годоминском пољу	508.038,78
<b>УКУПНО</b>	<b>54.871.777,00</b>

3. Програм о измени Програма коришћења средстава Буџетског фонда за заштиту животне средине града Смедерева за 2018. годину објавити у “Службеном листу града Смедерева”.

Број 501-477/2017-07  
У Смедереву, 7. септембра 2018. године

ГРАДОНАЧЕЛНИЦА  
ГРАДА СМЕДЕРЕВА  
др **Јасна Аврамовић**, с.р.

152

На основу члана 69. став 4. Закона о буџетском систему („Службени гласник Републике Србије“, број 54/2009, 73/2010, 101/2010, 101/2011, 93/2012, 62/2013, 63/2013-исправка, 108/2013, 142/2014, 68/2015 – др.закон, 103/2015, 99/2016 и 113/2017), члана 44., а у вези са чланом 66. став 4. Закона о локалној самоуправи („Службени гласник Републике Србије“, број 129/2007, 83/2014-др. закон, 101/2016-др. закон и 47/2018) и члана 43. Статута града Смедерева („Службени лист града Смедерева“, број 12/2016 - пречишћен текст),

Градоначелница града Смедерева, дана 18. септембра 2018. године, донела је

#### РЕШЕЊЕ

##### О УПОТРЕБИ СРЕДСТАВА ТЕКУЋЕ БУЏЕТСКЕ РЕЗЕРВЕ

1. Из средстава утврђених Одлуком о буџету града Смедерева за 2018. годину („Службени лист града Смедерева“, број 14/2017 и 4/2018), раздео 4–Градска управа, Програм 15- Опште услуге локалне самоуправе, Програмска активност 0009-Текућа буџетска резерва, функција 112-Финансијски и фискални послови, позиција 124, економска класификација 49912-Текућа резерва, одобравају се средства Месној заједници „Свети Сава“ у укупном износу од **4.689,00** динара на име измештања водомера у новоизграђену шахту у дворишту месне заједнице.

2. Средства из тачке 1. овог Решења користе се у оквиру раздела 4–Градска управа, Глава 4.1, Програм 15-Опште услуге локалне самоуправе, Програмска активност 0002–Функционисање месних заједница, функција 160–Опште јавне услуге које нису класификоване на другом месту, позиција 58, економска класификација 423–Услуге по уговору, у укупном износу од **4.689,00** динара и укупан план средстава ове апропријације износи **607.073,00** динара.

3. О реализацији овог Решења стараће се Одељење за финансије и локалну пореску администрацију.

4. Ово Решење објавити у „Службеном листу града Смедерева“.

Број 400-7868/2018-07  
У Смедереву, 18. септембра 2018. године

ГРАДОНАЧЕЛНИЦА  
ГРАДА СМЕДЕРЕВА  
др **Јасна Аврамовић**, с.р.

153.

На основу члана 69. став 4. Закона о буџетском систему („Службени гласник Републике Србије“, број 54/2009, 73/2010, 101/2010, 101/2011, 93/2012, 62/2013, 63/2013-исправка, 108/2013, 142/2014, 68/2015 – др.закон, 103/2015, 99/2016 и 113/2017), члана 44., а у вези са чланом 66. став 4. Закона о локалној самоуправи („Службени гласник Републике Србије“, број 129/2007, 83/2014-др. закон, 101/2016-др. закон и 47/2018) и члана 43. Статута града Смедерева („Службени лист града Смедерева“, број 12/2016 - пречишћен текст),

Градоначелница града Смедерева, дана 24. септембра 2018. године, донела је

#### РЕШЕЊЕ

##### О УПОТРЕБИ СРЕДСТАВА ТЕКУЋЕ БУЏЕТСКЕ РЕЗЕРВЕ

1. Из средстава утврђених Одлуком о буџету града Смедерева за 2018.годину („Службени лист града Смедерева“, број 14/2017 и 4/2018), раздео 4– Градска управа, Програм 15- Опште услуге локалне самоуправе, Програмска активност 0009-Текућа буџетска резерва, функција 112-Финансијски и фискални послови, позиција 124, економска класификација 49912-Текућа резерва, одобравају се средства Регионалном центру за професионални развој запослених у образовању Смедерево у укупном износу од **54.845,00** динара на име исплате накнаде за јубиларну награду за запослену радницу Наташу Максковић.

2. Средства из тачке 1. овог Решења користе се у оквиру раздела 4– Градска управа, Глава 4.3, Програм 15- Опште услуге локалне самоуправе, Програмска активност 0001– Функционисање локалне самоуправе и градских општина, функција 950– Образовање које није дефинисано нивоом, позиција 92, економска класификација 416– Награде запосленима и остали посебни расходи, у укупном износу од **54.845,00** динара и укупан план средстава ове апропријације износи **350.845,00** динара.

3. О реализацији овог Решења стараће се Одељење за финансије и локалну пореску администрацију.

4. Ово Решење објавити у „Службеном листу града Смедерева“.

Број 400-7086/2018-07  
У Смедереву, 24. септембра 2018. године

ГРАДОНАЧЕЛНИЦА  
ГРАДА СМЕДЕРЕВА  
др **Јасна Аврамовић**, с.р.

154.

На основу члана 69. став 4. Закона о буџетском систему („Службени гласник Републике Србије“, број 54/2009, 73/2010, 101/2010, 101/2011, 93/2012, 62/2013, 63/2013-исправка, 108/2013, 142/2014, 68/2015 – др.закон, 103/2015, 99/2016 и 113/2017), члана 44., а у вези са чланом 66. став 4. Закона о локалној самоуправи („Службени гласник Републике Србије“, број 129/2007, 83/2014-др. закон, 101/2016-др. закон и 47/2018) и члана 43. Статута

града Смедерева („Службени лист града Смедерева“, број 12/2016 - пречишћен текст),

Градоначелница града Смедерева, дана 27. септембра 2018. године, донела је

**РЕШЕЊЕ**  
**О УПОТРЕБИ СРЕДСТАВА ТЕКУЋЕ**  
**БУЏЕТСКЕ РЕЗЕРВЕ**

1. Из средстава утврђених Одлуком о буџету града Смедерева за 2018. годину („Службени лист града Смедерева“, број 14/2017 и 4/2018), раздео 4– Градска управа, Програм 15- Опште услуге локалне самоуправе, Програмска активност 0009-Текућа буџетска резерва, функција 112-Финансијски и фискални послови, позиција 124, економска класификација 49912-Текућа резерва, одобравају се средства Центру за културу Смедерево у укупном износу од **782.273,00** динара на име плаћања преосталих обавеза насталих током реализације Манифестације „Културно лето 2018“.

2. Средства из тачке 1. овог Решења користе се у оквиру раздела 4-Градска управа, Глава 4.6, Програм 13-Развој културе и информисања, Пројекат 1201-П4 Центра за културу-Културно лето, функција 820-Услуге културе, позиција 181, економска класификација 424-Специјализоване услуге, у укупном износу од **782.273,00** динара и укупан план средстава ове апропријације износи **1.982.273,00** динара.

3. О реализацији овог Решења стараће се Одељење за финансије и локалну пореску администрацију.

4. Ово Решење објавити у „Службеном листу града Смедерева“.

Број 400-8242/2018-07

У Смедереву, 27. септембра 2018. године

ГРАДОНАЧЕЛНИЦА  
ГРАДА СМЕДЕРЕВА  
др **Јасна Аврамовић**, с.р.

**155.**

На основу члана 69. став 4. Закона о буџетском систему („Службени гласник Републике Србије“, број 54/2009, 73/2010, 101/2010, 101/2011, 93/2012, 62/2013, 63/2013-исправка, 108/2013, 142/2014, 68/2015 – др.закон, 103/2015, 99/2016 и 113/2017), члана 44., а у вези са чланом 66. став 4. Закона о локалној самоуправи („Службени гласник Републике Србије“, број 129/2007, 83/2014-др. закон, 101/2016-др. закон и 47/2018) и члана 43. Статута града Смедерева („Службени лист града Смедерева“, број 12/2016 - пречишћен текст),

Градоначелница града Смедерева, дана 27. септембра 2018. године, донела је

**РЕШЕЊЕ**  
**О УПОТРЕБИ СРЕДСТАВА ТЕКУЋЕ**  
**БУЏЕТСКЕ РЕЗЕРВЕ**

1. Из средстава утврђених Одлуком о буџету града Смедерева за 2018.годину („Службени лист града Смедерева“, број 14/2017 и 4/2018), раздео 4– Градска управа, Програм 15- Опште услуге локалне самоуправе, Програмска активност 0009-Текућа буџетска резерва, функција 112-Финансијски и фискални послови, позиција 124, економска класификација 49912-Текућа резерва, одобравају се средства Центру за културу Смедерево у укупном износу од **2.087.750,00** динара на име плаћања трошкова поводом Туристичко-привредне манифестације „131. Смедеревска јесен“.

2. Средства из тачке 1. овог Решења користе се у оквиру раздела 4-Градска управа, Глава 4.6, Програм 13-Развој културе и информисања, Пројекат 1201-П4 Центра за културу- Смедеревска јесен, функција 820-Услуге културе, позиција 178, економска класификација 424-Специјализоване услуге, у укупном износу од **2.087.750,00** динара и укупан план средстава ове апропријације износи **14.087.750,00** динара.

3. О реализацији овог Решења стараће се Одељење за финансије и локалну пореску администрацију.

4. Ово Решење објавити у „Службеном листу града Смедерева“.

Број 400-8358/2018-07

У Смедереву, 27. септембра 2018. године

ГРАДОНАЧЕЛНИЦА  
ГРАДА СМЕДЕРЕВА  
др **Јасна Аврамовић**, с.р.

**156.**

На основу члана 5. став 6. Закона о буџетском систему („Службени гласник Републике Србије“, број 54/2009, 73/2010, 101/2010, 101/2011, 93/2012, 62/2013, 63/2013-исправка, 108/2013, 142/2014, 68/2015 – др.закон, 103/2015, 99/2016 и 113/2017), члана 44., а у вези са чланом 66. став 4. Закона о локалној самоуправи („Службени гласник Републике Србије“, број 129/2007, 83/2014-др. закон, 101/2016-др. закон и 47/2018) и члана 43. Статута града Смедерева („Службени лист града Смедерева“, број 12/2016 - пречишћен текст),

Градоначелница града Смедерева, дана 2. октобра 2018. године, донела је

**РЕШЕЊЕ**  
**О ОТВАРАЊУ АПРОПРИЈАЦИЈЕ**

1. На основу Одлуке о изменама и допунама Одлуке о распореду и коришћењу средстава за суфинансирање јединица локалне самоуправе за израду пројектно-техничке документације („Службени гласник Републике Србије“, број 69/2018), отвара се апропријација у Одлуци о буџету града Смедерева за 2018. годину („Службени лист града Смедерева“, број 14/2017 и 4/2018) у оквиру раздела 4 - Градска управа, Програм 7 - Организација саобраћаја и саобраћајна инфраструктура, Програмска активност 0002-Управљање и одржавање саобраћајне инфраструктуре, функција 451 - Друмски саобраћај, позиција 249, економска класификација 511 - Зграде и грађевински објекти, извор 07-Трансфери од других нивоа власти у износу од **1.785.000,00** динара за

израду пројектно-техничке документације за реконструкцију Карађорђевог улице у Смедереву.

2. О реализацији овог Решења стараће се Одељење за финансије и локалну пореску администрацију.

3. Ово Решење објавити у „Службеном листу града Смедерева“.

Број 400-8470/2018-07

У Смедереву, 2. октобра 2018. године

ГРАДОНАЧЕЛНИЦА  
ГРАДА СМЕДЕРЕВА  
др **Јасна Аврамовић**, с.р.

## 157.

На основу чланова 44. и 66. Закона о локалној самоуправи („Службени гласник Републике Србије“, број 129/2007, 83/2014- др. закон, 101/2016- др. закон и 47/2018) и члана 43. Статута града Смедерева („Службени лист града Смедерева“, број 12/2016- пречишћен текст),

Градоначелница града Смедерева, дана 8. октобра 2018. године, донела је

### РЕШЕЊЕ

#### О ОБРАЗОВАЊУ САВЕТА ЗА УНАПРЕЂИВАЊЕ РОДНЕ РАВНОПРАВНОСТИ ГРАДА СМЕДЕРЕВА И ИМЕНОВАЊУ ПРЕДСЕДНИКА, ЗАМЕНИКА ПРЕДСЕДНИКА, ЧЛАНОВА И ЗАМЕНИКА ЧЛАНОВА САВЕТА

##### I

Образује се Савет за унапређивање родне равноправности града Смедерева.

##### II

У Савет за унапређивање родне равноправности града Смедерева именују се:

- за председницу:

**Јасмина Војиновић**, чланица Градског већа града Смедерева задужена за ресор руралног развоја

- за заменика председнице:

**Славниша Стошић**, члан Градског већа града Смедерева задужен за ресор финансија

- за чланове и заменике чланова:

1. **Босилка Плећић**, чланица, начелница Одељења за јавне службе Градске управе града Смедерева

**Љиљана Тодоровић**, заменица чланице, шефица Одсека за социјалну и здравствену заштиту Градске управе града Смедерева

2. **Дамњан Стајић**, члан, начелник Одељења за финансије и локалну пореску администрацију Градске управе града Смедерева

**Саша Манчић**, заменик члана, шеф Одсека за буџет Градске управе града Смедерева

3. **Надежда Шегин**, чланица, шефица Одсека за друштвену бригу о деци Градске управе града Смедерева

**Наташа Лазин**, заменица чланице, дипломирана правница у Одељењу за јавне службе Градске управе града Смедерева

4. **Ђулијета Сулић**, чланица, координатор за родну равноправност Градске управе града Смедерева

**Бојан Милутинов**, заменик чланице, шеф Одсека за управљање људским ресурсима и информационе технологије Градске управе града Смедерева

5. **Татјана Павловић Огњановић**, чланица, помоћница директора Центра за социјални рад Смедерево

**Милош Ђорђевић**, заменик чланице, директор Центра за социјални рад Смедерево

6. **Ивана Дулић**, чланица, дипломирана правница у Одсеку за нормативно-правне, кадровске и административне послове

**Бојана Радовановић**, заменица чланице, шефица Одсека за нормативно-правне, кадровске и административне послове.

### III

Задаци Савета за унапређивање родне равноправности града Смедерева су да:

-изради Нацрт локалног акционог плана за родну равноправност и исти достави Градском већу града Смедерева на даљу надлежност;

-предузима акције, предлаже предузимање краткорочних мера за постизање родне равноправности,

-најмање једном годишње оцењује учинке мера у овој области;

-прикупља податке о родној равноправности, по потреби наручује истраживања;

-утврђује програм прикупљања, обраде и објављивања статистичких података (родно осетљива статистика) и других база података које неће бити дискриминаторске и стереотипне у односу на пол;

- објављује извештаје о заступљености жена и мушкараца на изабраним и именованим функцијама и

- предлаже мере и програме за постизање и оспособљавање жена за учешће у јавном и политичком животу.

### IV

Председник Савета сазива седнице и руководи радом Савета.

За рад Савета потребно је присуство више од половине од укупног броја чланова.

Савет одлучује већином гласова од укупног броја чланова.

### V

Обавезују се основне организационе јединице Градске управе града Смедерева, јавна и јавно комунална предузећа и установе чији је оснивач град Смедерево да на захтев Савета пруже стручну помоћ, податке и документацију потребну за процес израде Нацрта локалног акционог плана за родну равноправност града Смедерева.

### VI

Савет је овлашћен да, по потреби, формира тимове/подгрупе које ће чинити представници надлежних

организационих јединица Градске управе града Смедерева, стручне јавности и невладиног сектора, сходно области из које је мера/активност, чијој се реализацији приступа.

## VII

Стручне и административно-техничке послове за потребе рада Савета обављаће Одељење за јавне службе Градске управе града Смедерева.

## VIII

Ово Решење ступа на снагу даном доношења, а објавиће се у „Службеном листу града Смедерева”.

Број 02-11/2018-07

У Смедереву, 8. октобра 2018. године

ГРАДОНАЧЕЛНИЦА  
ГРАДА СМЕДЕРЕВА  
др **Јасна Аврамовић**, с.р.

### 158.

На основу члана 5. став 6. Закона о буџетском систему („Службени гласник Републике Србије“, број 54/2009, 73/2010, 101/2010, 101/2011, 93/2012, 62/2013, 63/2013-исправка, 108/2013, 142/2014, 68/2015 – др.закон, 103/2015, 99/2016 и 113/2017), члана 44., а у вези са чланом 66. став 4. Закона о локалној самоуправи („Службени гласник Републике Србије“, број 129/2007, 83/2014-др. закон, 101/2016-др. закон и 47/2018) и члана 43. Статута града Смедерева („Службени лист града Смедерева“, број 12/2016 - пречишћен текст),

Градоначелница града Смедерева, дана 8. октобра 2018. године, донела је

## РЕШЕЊЕ

### О ОТВАРАЊУ АПРОПРИЈАЦИЈЕ

1. На основу Уговора о извођењу радова на санацији објекта Основне школе „Херој Света Младеновић“ у Сараорцима, закљученог између Града Смедерева и групе извођача међу којима је водећи партнер „СОМБОРЕЛЕКТРО“ ДОО СОМБОР, наш број 400-6905/2018-03 од 20.08.2018. године, као и Уговора о правима и обавезама Канцеларије за управљање јавним улагањима и Града у реализацији пројекта санације објекта Основне школе „Херој Света Младеновић“ у Сараорцима, закљученог између Канцеларије за управљање јавним улагањима Владе Републике Србије и Града Смедерева, наш број 400-3923/2018-03 од 09.05.2018. године, отвара се апропријација у Одлуци о буџету града Смедерева за 2018. годину („Службени лист града Смедерева“, број 14/2017 и 4/2018) у оквиру раздела 4 - Градска управа, Програм 15 – Опште услуге локалне самоуправе, Програмска активност 0001-Функционисање локалне самоуправе и градских општина, функција 620- Развој заједнице, позиција 104, економска класификација 511- Зграде и грађевински објекти, извор 07-Трансфери од других нивоа власти у износу од **1.222.469,00** динара.

2. О реализацији овог Решења стараће се Одељење за финансије и локалну пореску администрацију.

3. Ово Решење објавити у „Службеном листу града Смедерева“.

Број 400-6905/2018-07

У Смедереву, 8. октобра 2018. године

ГРАДОНАЧЕЛНИЦА  
ГРАДА СМЕДЕРЕВА  
др **Јасна Аврамовић**, с.р.

### 159.

На основу члана 69. став 4. Закона о буџетском систему („Службени гласник Републике Србије“, број 54/2009, 73/2010, 101/2010, 101/2011, 93/2012, 62/2013, 63/2013-исправка, 108/2013, 142/2014, 68/2015 – др.закон, 103/2015, 99/2016 и 113/2017), члана 44., а у вези са чланом 66. став 4. Закона о локалној самоуправи („Службени гласник Републике Србије“, број 129/2007, 83/2014-др. закон, 101/2016-др. закон и 47/2018) и члана 43. Статута града Смедерева („Службени лист града Смедерева“, број 12/2016 - пречишћен текст),

Градоначелница града Смедерева, дана 8. октобра 2018. године, донела је

## РЕШЕЊЕ

### О УПОТРЕБИ СРЕДСТАВА ТЕКУЋЕ БУЏЕТСКЕ РЕЗЕРВЕ

1. Из средстава утврђених Одлуком о буџету града Смедерева за 2018. годину („Службени лист града Смедерева“, број 14/2017 и 4/2018), раздео 4– Градска управа, Програм 15- Опште услуге локалне самоуправе, Програмска активност 0009-Текућа буџетска резерва, функција 112-Финансијски и фискални послови, позиција 124, економска класификација 49912-Текућа резерва, одобравају се средства Месној заједници „Ладна вода“ у укупном износу од **3.000,00** динара, на име измирења преузете обавезе по рачуну ПР Сервис беле технике Фригосистем-СД, Смедерево, број 23/18 од 17.09.2018. године.

2. Средства из тачке 1. овог Решења користеће се у оквиру раздела 4– Градска управа, Глава 4.1, Програм 15- Опште услуге локалне самоуправе, Програмска активност 0002–Функционисање месних заједница, функција 160– Опште јавне услуге које нису класификоване на другом месту, позиција 58, економска класификација 423– Услуге по уговору, у укупном износу од **3.000,00** динара и укупан план средстава ове апропријације износи **610.073,00** динара.

3. О реализацији овог Решења стараће се Одељење за финансије и локалну пореску администрацију.

4. Ово Решење објавити у „Службеном листу града Смедерева“.

Број 400-8415/2018-07

У Смедереву, 8. октобра 2018. године

ГРАДОНАЧЕЛНИЦА  
ГРАДА СМЕДЕРЕВА  
др **Јасна Аврамовић**, с.р.



**160.**

На основу члана 69. став 4. Закона о буџетском систему („Службени гласник Републике Србије“, број 54/2009, 73/2010, 101/2010, 101/2011, 93/2012, 62/2013, 63/2013-исправка, 108/2013, 142/2014, 68/2015 – др.закон, 103/2015, 99/2016 и 113/2017), члана 44., а у вези са чланом 66. став 4. Закона о локалној самоуправи („Службени гласник Републике Србије“, број 129/2007, 83/2014-др. закон, 101/2016-др. закон и 47/2018) и члана 43. Статута града Смедерева („Службени лист града Смедерева“, број 12/2016 - пречишћен текст),

Градоначелница града Смедерева, дана 11. октобра 2018. године, донела је

**РЕШЕЊЕ****О УПОТРЕБИ СРЕДСТАВА ТЕКУЋЕ  
БУЏЕТСКЕ РЕЗЕРВЕ**

1. Из средстава утврђених Одлуком о буџету града Смедерева за 2018. годину („Службени лист града Смедерева“, број 14/2017 и 4/2018), раздео 4– Градска управа, Програм 15- Опште услуге локалне самоуправе, Програмска активност 0009-Текућа буџетска резерва, функција 112-Финансијски и фискални послови, позиција 124, економска класификација 49912-Текућа резерва, одобравају се средства Центру за културу Смедерево у укупном износу од **5.142.372,00** динара на име плаћања трошкова поводом Туристичко-привредне манифестације „131. Смедеревска јесен“.

2. Средства из тачке 1. овог Решења користе се у оквиру раздела 4– Градска управа, Глава 4.6, Програм 13- Развој културе и информисања, Пројекат 1201-П1 Центра за културу- Смедеревска јесен, функција 820– Услуге културе, позиција 178, економска класификација 424– Специјализоване услуге, у укупном износу од **5.142.372,00** динара и укупан план средстава ове апропријације износи **19.230.122,00** динара.

3. О реализацији овог Решења стараће се Одељење за финансије и локалну пореску администрацију.

4. Ово Решење објавити у „Службеном листу града Смедерева“.

Број 400-8853/2018-07

У Смедереву, 11. октобра 2018. године

ГРАДОНАЧЕЛНИЦА  
ГРАДА СМЕДЕРЕВА  
др **Јасна Аврамовић**, с.р.

**161.**

На основу члана 69. став 4. Закона о буџетском систему („Службени гласник Републике Србије“, број 54/2009, 73/2010, 101/2010, 101/2011, 93/2012, 62/2013, 63/2013-исправка, 108/2013, 142/2014, 68/2015 – др.закон, 103/2015, 99/2016 и 113/2017), члана 44., а у вези са чланом 66. став 4. Закона о локалној самоуправи („Службени гласник Републике Србије“, број 129/2007, 83/2014-др. закон, 101/2016-др. закон и 47/2018) и члана 43. Статута

града Смедерева („Службени лист града Смедерева“, број 12/2016 - пречишћен текст),

Градоначелница града Смедерева, дана 16. октобра 2018. године, донела је

**РЕШЕЊЕ****О УПОТРЕБИ СРЕДСТАВА ТЕКУЋЕ  
БУЏЕТСКЕ РЕЗЕРВЕ**

1. Из средстава утврђених Одлуком о буџету града Смедерева за 2018. годину („Службени лист града Смедерева“, број 14/2017 и 4/2018), раздео 4– Градска управа, Програм 15- Опште услуге локалне самоуправе, Програмска активност 0009-Текућа буџетска резерва, функција 112-Финансијски и фискални послови, позиција 124, економска класификација 49912-Текућа резерва, одобравају се средства Предузећу Шумадијапут доо Београд, Улица авалска број 167, 11232 Рипањ, које заступа директор Стефан Милановић, у укупном износу од **112.258,00** динара на име плаћања разлике између уговорене и изведене вредности радова на рехабилитацији коловоза дела локаних путева и улица на територији града Смедерева у 2018. години, у складу са Уговором број 400-3710/2018-03 од 30.04.2018. године.

2. Средства из тачке 1. овог Решења користе се у оквиру раздела 4 - Градска управа, Програм 7 - Организација саобраћаја и саобраћајна инфраструктура, Програмска активност 0002 - Управљање и одржавање саобраћајне инфраструктуре, функција 451- Друмски саобраћај, позиција 249, економска класификација 511- Зграде и грађевински објекти, у укупном износу од **112.258,00** динара и укупан план средстава ове апропријације износи **156.542.517,00** динара.

3. О реализацији овог Решења стараће се Одељење за финансије и локалну пореску администрацију.

4. Ово Решење објавити у „Службеном листу града Смедерева“.

Број 400-3710/2018-07

У Смедереву, 16. октобра 2018. године

ГРАДОНАЧЕЛНИЦА  
ГРАДА СМЕДЕРЕВА  
др **Јасна Аврамовић**, с.р.

**162.**

На основу члана 69. став 4. Закона о буџетском систему („Службени гласник Републике Србије“, број 54/2009, 73/2010, 101/2010, 101/2011, 93/2012, 62/2013, 63/2013-исправка, 108/2013, 142/2014, 68/2015 – др.закон, 103/2015, 99/2016 и 113/2017), члана 44., а у вези са чланом 66. став 4. Закона о локалној самоуправи („Службени гласник Републике Србије“, број 129/2007, 83/2014-др. закон, 101/2016-др. закон и 47/2018) и члана 43. Статута града Смедерева („Службени лист града Смедерева“, број 12/2016 - пречишћен текст),

Градоначелница града Смедерева, дана 19. октобра 2018. године, донела је

**РЕШЕЊЕ**  
**О УПОТРЕБИ СРЕДСТАВА ТЕКУЋЕ**  
**БУЏЕТСКЕ РЕЗЕРВЕ**

1. Из средстава утврђених Одлуком о буџету града Смедерева за 2018. годину („Службени лист града Смедерева“, број 14/2017 и 4/2018), раздео 4-Градска управа, Програм 15-Опште услуге локалне самоуправе, Програмска активност 0009-Текућа буџетска резерва, функција 112-Финансијски и фискални послови, позиција 124, економска класификација 49912-Текућа резерва, одобравају се средства Регионалном центру за професионални развој запослених у образовању Смедерево у укупном износу од **110.000,00** динара на име плаћања трошкова превоза запослених за долазак и одлазак са посла за месеце септембар, октобар и новембар 2018. године.

2. Средства из тачке 1. овог Решења користе се у оквиру раздела 4-Градска управа, Глава 4.3, Програм 15-Опште услуге локалне самоуправе, Програмска активност 0001-Функционисање локалне самоуправе и градских општина, функција 950- Образовање које није дефинисано нивоом, позиција 90, економска класификација 413- накнаде у природи, у укупном износу од **110.000,00** динара и укупан план средстава ове апропријације износи **311.600,00** динара.

3. О реализацији овог Решења стараће се Одељење за финансије и локалну пореску администрацију.

4. Ово Решење објавити у „Службеном листу града Смедерева“.

Број 400-9112/2018-07

У Смедереву, 19. октобра 2018. године

ГРАДОНАЧЕЛНИЦА  
ГРАДА СМЕДЕРЕВА  
др **Јасна Аврамовић**, с.р.

**163.**

На основу члана 69. став 4. Закона о буџетском систему („Службени гласник Републике Србије“, број 54/2009, 73/2010, 101/2010, 101/2011, 93/2012, 62/2013, 63/2013-исправка, 108/2013, 142/2014, 68/2015 – др.закон, 103/2015, 99/2016 и 113/2017), члана 44., а у вези са чланом 66. став 4. Закона о локалној самоуправи („Службени гласник Републике Србије“, број 129/2007, 83/2014-др. закон, 101/2016-др. закон и 47/2018) и члана 43. Статута града Смедерева („Службени лист града Смедерева“, број 12/2016 - пречишћен текст),

Градоначелница града Смедерева, дана 23. октобра 2018. године, донела је

**РЕШЕЊЕ**  
**О УПОТРЕБИ СРЕДСТАВА ТЕКУЋЕ**  
**БУЏЕТСКЕ РЕЗЕРВЕ**

1. Из средстава утврђених Одлуком о буџету града Смедерева за 2018.годину („Службени лист града Смедерева“, број 14/2017 и 4/2018), раздео 4-Градска управа, Програм

15-Опште услуге локалне самоуправе, Програмска активност 0009-Текућа буџетска резерва, функција 112-Финансијски и фискални послови, позиција 124, економска класификација 49912-Текућа резерва, одобравају се средства ЈП Урбанизам Смедерево у укупном износу од **2.743.200,00** динара (са ПДВ-ом), за израду Плана детаљне регулације дела Индустијске зоне Смедерева-Сектор североисток (40% од укупног ПДР-а).

2. Средства из тачке 1. овог Решења користе се у оквиру раздела 4-Градска управа, Програм 1-Становање, урбанизам и просторно планирање, Програмска активност 0001-Просторно и урбанистичко планирање, функција 620-Развој заједнице, позиција 198, економска класификација 424-Специјализоване услуге, у укупном износу од **2.743.200,00** динара и укупан план средстава ове апропријације износи **7.743.200,00** динара.

3. О реализацији овог Решења стараће се Одељење за финансије и локалну пореску администрацију.

4. Ово Решење објавити у „Службеном листу града Смедерева“.

Број 400-9059/2018-07

У Смедереву, 23. октобра 2018. године

ГРАДОНАЧЕЛНИЦА  
ГРАДА СМЕДЕРЕВА  
др **Јасна Аврамовић**, с.р.

**164.**

На основу члана 69. став 4. Закона о буџетском систему („Службени гласник Републике Србије“, број 54/2009, 73/2010, 101/2010, 101/2011, 93/2012, 62/2013, 63/2013-исправка, 108/2013, 142/2014, 68/2015 – др.закон, 103/2015, 99/2016 и 113/2017), члана 44., а у вези са чланом 66. став 4. Закона о локалној самоуправи („Службени гласник Републике Србије“, број 129/2007, 83/2014-др. закон, 101/2016-др. закон и 47/2018) и члана 43. Статута града Смедерева („Службени лист града Смедерева“, број 12/2016 - пречишћен текст),

Градоначелница града Смедерева, дана 25. октобра 2018. године, донела је

**РЕШЕЊЕ**  
**О УПОТРЕБИ СРЕДСТАВА ТЕКУЋЕ**  
**БУЏЕТСКЕ РЕЗЕРВЕ**

1. Из средстава утврђених Одлуком о буџету града Смедерева за 2018. годину („Службени лист града Смедерева“, број 14/2017 и 4/2018), раздео 4– Градска управа, Програм 15- Опште услуге локалне самоуправе, Програмска активност 0009-Текућа буџетска резерва, функција 112-Финансијски и фискални послови, позиција 124, економска класификација 49912-Текућа резерва, одобравају се средства Центру за културу Смедерево у укупном износу од **300.000,00** динара за организовање манифестације „Сајам зимнице“ одржане 19. и 20. октобра 2018. године на Градском тргу у Смедереву.

2. Средства из тачке 1. овог Решења користе се у оквиру раздела 4 - Градска управа, Глава 4.6, Програм

13 - Развој културе и информисања, Програмска активност 0001- Функционисање локалних установа културе, Функција 820 - Услуге културе, Позиција 169, Економска класификација 424 - Специјализоване услуге-Програмске активности установа, у укупном износу од **300.000,00** динара и укупан план средстава ове апропријације износи **10.039.547,00** динара.

3. О реализацији овог Решења стараће се Одељење за финансије и локалну пореску администрацију.

4. Ово Решење објавити у „Службеном листу града Смедерева“.

Број 400-9311/2018-07

У Смедереву, 25. октобра 2018. године

ГРАДОНАЧЕЛНИЦА  
ГРАДА СМЕДЕРЕВА  
др **Јасна Аврамовић**, с.р.

#### 165.

На основу члана 69. став 4. Закона о буџетском систему („Службени гласник Републике Србије“, број 54/2009, 73/2010, 101/2010, 101/2011, 93/2012, 62/2013, 63/2013-исправка, 108/2013, 142/2014, 68/2015 – др.закон, 103/2015, 99/2016 и 113/2017), члана 44., а у вези са чланом 66. став 4. Закона о локалној самоуправи („Службени гласник Републике Србије“, број 129/2007, 83/2014-др. закон, 101/2016-др. закон и 47/2018) и члана 43. Статута града Смедерева („Службени лист града Смедерева“, број 12/2016 - пречишћен текст),

Градоначелница града Смедерева, дана 1. новембра 2018. године, донела је

### РЕШЕЊЕ

#### О УПОТРЕБИ СРЕДСТАВА ТЕКУЋЕ БУЏЕТСКЕ РЕЗЕРВЕ

1. Из средстава утврђених Одлуком о буџету града Смедерева за 2018. годину („Службени лист града Смедерева“, број 14/2017 и 4/2018), раздео 4-Градска управа, Програм 15-Опште услуге локалне самоуправе, Програмска активност 0009-Текућа буџетска резерва, функција 112-Финансијски и фискални послови, позиција 124, економска класификација 49912-Текућа резерва, одобравају се средства ММТ Ракић Смедерево у укупном износу од **296.150,00** динара за набавку делова и поправку специјалног ватрогасног возила марке „ФАП 16/16“, регистарске ознаке П 021-144, које припада МУП Сектору за ванредне ситуације, Одељењу за ванредне ситуације у Смедереву.

2. Средства из тачке 1. овог Решења користеће се у оквиру раздела 4-Градска управа, Програм 15-Опште услуге локалне самоуправе, Програмска активност 0001-Функционисање локалне самоуправе и градских општина, Функција 220-Цивилна одбрана, Позиција 116, Економска класификација 424-Специјализоване услуге, у укупном износу од **296.150,00** динара и укупан план средстава ове апропријације износи **796.150,00** динара.

3. О реализацији овог Решења стараће се Одељење за финансије и локалну пореску администрацију.

4. Ово Решење објавити у „Службеном листу града Смедерева“.

Број 400-8736/2018-07

У Смедереву, 1. новембра 2018. године

ГРАДОНАЧЕЛНИЦА  
ГРАДА СМЕДЕРЕВА  
др **Јасна Аврамовић**, с.р.

#### 166.

На основу члана 44. став 1. тачка 5., а у вези са чланом 66. став 4. Закона о локалној самоуправи („Службени гласник Републике Србије“, број 129/2007, 83/2014-др. закон, 101/2016- др.закон и 47/2018), члана 61. став 13. и 14. Закона о буџетском систему („Службени гласник Републике Србије“, број 54/2009, 73/2010, 101/2010, 101/2011, 93/2012, 62/2013, 63/2013-исправка, 108/2013, 142/2014, 68/2015-др. закон, 103/2015, 99/2016 и 113/2017) и члана 43. став 1. тачка 5. Статута града Смедерева („Службени лист града Смедерева“, број 12/2016 - пречишћен текст)

Градоначелница града Смедерева, дана 02. новембра 2018. године, донела је

### ОДЛУКУ

#### О ПРЕУСМЕРАВАЊУ АПРОПРИЈАЦИЈА У КОРИСТ ТЕКУЋЕ БУЏЕТСКЕ РЕЗЕРВЕ

Члан 1.

Овом Одлуком врши се преусмеравање апропријација у укупном износу од **22.000.000,00** динара у корист средстава текуће буџетске резерве.

Члан 2.

Средства у износу од **15.000.000,00 динара** преносе се на терет апропријације у оквиру раздела 4 – Градска управа, Програма 15 – Опште услуге локалне самоуправе, Програмска активност 0602-0001-Функционисање локалне самоуправе и градских општина, функције 130 – Опште услуге, позиције 33, економске класификације 511 –Зграде и грађевински објекти у корист апропријације у оквиру раздела 4 – Градска управа, Програма 15 – Опште услуге локалне самоуправе, Програмска активност 0602-0009 – Текућа буџетска резерва, функције 112 – Финансијски и фискални послови, позиције 124, економске класификације 49912 - Текућа резерва.

Члан 3.

Средства у износу од **5.000.000,00 динара** преносе се на терет апропријације у оквиру раздела 4 – Градска управа, Програма 15 – Опште услуге локалне самоуправе, програмске класификације 0602-П1-Пројекат ЈП Дирекција за изградњу, урбанизам и грађевинско земљиште Смедерево у ликвидацији, функције 451 – Друмски саобраћај, позиције 42, економске класификације 483 – Новчане казне и пенали по решењу судова у корист апропријације у оквиру раздела 4 – Градска управа, Програма 15 – Опште услуге локалне самоуправе, Програмска активност 0602-0009 – Текућа

буџетска резерва, функције 112 – Финансијски и фискални послови, позиције 124, економске класификације 49912 - Текућа резерва.

#### Члан 4.

Средства у износу од **2.000.000,00 динара** преносе се на терет апропријације у оквиру раздела 4 – Градска управа, Програма 1 – Становање, урбанизам и просторно планирање, Програмска активност 1101-0005-Остваривање јавног интереса у одржавању зграда, функције 660 – Послови становања и заједнице неklasификовани на другом месту, позиције 202, економске класификације 4512-Капиталне субвенције јавним нефинансијским предузећима и организацијама у корист апропријације у оквиру раздела 4 – Градска управа, Програма 15 – Опште услуге локалне самоуправе, Програмска активност 0602-0009 – Текућа буџетска резерва, функције 112 – Финансијски и фискални послови, позиције 124, економске класификације 49912 - Текућа резерва.

#### Члан 5.

Након извршеног преусмеравања из члана 2. ове Одлуке укупан план апропријације у оквиру раздела 4 – Градска управа, Програма 15 – Опште услуге локалне самоуправе, Програмска активност 0602-0001-Функционисање локалне самоуправе и градских општина, функције 130 – Опште услуге, позиције 33, економске класификације 511 –Зграде и грађевински објекти износи **72.485.264,00 динара**.

#### Члан 6.

Након извршеног преусмеравања из члана 3. ове Одлуке укупан план апропријације у оквиру раздела 4 – Градска управа, Програма 15 – Опште услуге локалне самоуправе, програмске класификације 0602-П1-Пројекат ЈП Дирекција за изградњу, урбанизам и грађевинско земљиште Смедерево у ликвидацији, функције 451 – Друмски саобраћај, позиције 42, економске класификације 483 – Новчане казне и пенали по решењу судова износи **942.586,00 динара**.

#### Члан 7.

Након извршеног преусмеравања из члана 4. ове Одлуке укупан план апропријације у оквиру раздела 4 – Градска управа, Програма 1 – Становање, урбанизам и просторно планирање, Програмска активност 1101-0005-Остваривање јавног интереса у одржавању зграда, функције 660 – Послови становања и заједнице неklasификовани на другом месту, позиције 202, економске класификације 4512-Капиталне субвенције јавним нефинансијским предузећима и организацијама износи **3.000.000,00 динара**.

#### Члан 8.

Задужује се Одељење за финансије и локалну пореску администрацију за реализацију ове Одлуке.

#### Члан 9.

Ова Одлука ступа на снагу даном доношења.  
Одлуку објавити у „Службеном листу града Смедерева”.

#### Члан 10.

Одлуку у препису доставити: градоначелници града Смедерева, Одељењу за финансије и локалну пореску администрацију, документацији и архиви.

Број: 400-9632/2018-07  
У Смедереву, 02. новембра 2018. године

ГРАДОНАЧЕЛНИЦА  
ГРАДА СМЕДЕРЕВА  
др **Јасна Аврамовић**, с.р.

#### 167.

На основу члана 5. став 6. Закона о буџетском систему („Службени гласник Републике Србије“, број 54/2009, 73/2010, 101/2010, 101/2011, 93/2012, 62/2013, 63/2013-исправка, 108/2013, 142/2014, 68/2015 – др.закон, 103/2015, 99/2016 и 113/2017), члана 44., а у вези са чланом 66. став 4. Закона о локалној самоуправи („Службени гласник Републике Србије“, број 129/2007, 83/2014-др. закон, 101/2016-др. закон и 47/2018) и члана 43. Статута града Смедерева („Службени лист града Смедерева“, број 12/2016 - пречишћен текст),

Градоначелница града Смедерева, дана 5. новембра 2018. године, донела је

#### РЕШЕЊЕ

#### О ОТВАРАЊУ АПРОПРИЈАЦИЈЕ

1. На основу Уговора о донаторству који је закључен између Млекара ЈТЛ Златиборац д.о.о. Михајловац и Установе за дневни боравак деце, младих и одраслих особа са сметњама у развоју Сунце Смедерево, отвара се апропријација у Одлуци о буџету града Смедерева за 2018. годину („Службени лист града Смедерева“, број 14/2017 и 4/2018) у оквиру раздела 4 - Градска управа, главе 4.5 – Социјална заштита-Установа за дневни боравак деце и омладине са сметњама у развоју „Сунце“, Програм 11 – Социјална и дечија заштита, Програмска активност 0901-0004-Савремено-терапијске и социјално-едукативне услуге, функција 040-Породица и деца, позиција 153, економска класификација 425-Текуће поправке и одржавање, извор 08-Доброволни трансфери од физичких и правних лица, колона 10-сопствени и други приходи са износом од **20.000,00** динара.

2. О реализацији овог Решења стараће се Одељење за финансије и локалну пореску администрацију.

3. Ово Решење објавити у „Службеном листу града Смедерева“.

Број 400-9666/2018-07  
У Смедереву, 5. новембра 2018. године

ГРАДОНАЧЕЛНИЦА  
ГРАДА СМЕДЕРЕВА  
др **Јасна Аврамовић**, с.р.

168.

На основу члана 5. став 6. Закона о буџетском систему („Службени гласник Републике Србије“, број 54/2009, 73/2010, 101/2010, 101/2011, 93/2012, 62/2013, 63/2013-исправка, 108/2013, 142/2014, 68/2015 – др.закон, 103/2015, 99/2016 и 113/2017), члана 44., а у вези са чланом 66. став 4. Закона о локалној самоуправи („Службени гласник Републике Србије“, број 129/2007, 83/2014-др. закон, 101/2016-др. закон и 47/2018) и члана 43. Статута града Смедерева („Службени лист града Смедерева“, број 12/2016 - пречишћен текст),

Градоначелница града Смедерева, дана 6. новембра 2018. године, донела је

## РЕШЕЊЕ

## О ОТВАРАЊУ АПРОПРИЈАЦИЈЕ

1. На основу Уговора о суфинансирању реализације пројекта, Осавремењивање збирке Савремене уметности делима афирмисаних уметника, закљученог између Министарства културе и информисања и Музеја у Смедереву и захтева Одељења за јавне службе број: 400-8056/2018-01 од 05.11.2018. године, отвара се апропријација у Одлуци о буџету града Смедерева за 2018. годину („Службени лист града Смедерева“, број 14/2017 и 4/2018) у оквиру раздела 4 - Градска управа, Глава 4.6 - Култура, Програм 13 - Развој културе и информисања, програмска класификација 1201-П22 - Пројекат Музеја у Смедереву - Осавремењивање збирке Савремене уметности делима афирмисаних уметника, функција 820 - Услуге културе, позиција 197.2 конто 515 - Нематеријална имовина, економска класификација - 515, 07-Трансфери од других нивоа власти, са износом од **1.500.000** динара.

2. О реализацији овог Решења стараће се Одељење за финансије и локалну пореску администрацију.

3. Ово Решење објавити у „Службеном листу града Смедерева“.

Број 400-8056/2018-07

У Смедереву, 6. новембра 2018. године

ГРАДОНАЧЕЛНИЦА  
ГРАДА СМЕДЕРЕВА  
др **Јасна Аврамовић**, с.р.

169.

На основу члана 69. став 4. Закона о буџетском систему („Службени гласник Републике Србије“, број 54/2009, 73/2010, 101/2010, 101/2011, 93/2012, 62/2013, 63/2013-исправка, 108/2013, 142/2014, 68/2015 – др.закон, 103/2015, 99/2016 и 113/2017), члана 44., а у вези са чланом 66. став 4. Закона о локалној самоуправи („Службени гласник Републике Србије“, број 129/2007, 83/2014-др. закон, 101/2016-др. закон и 47/2018) и члана 43. Статута града Смедерева („Службени лист града Смедерева“, број 12/2016 - пречишћен текст),

Градоначелница града Смедерева, дана 6. новембра 2018. године, донела је

## РЕШЕЊЕ

О УПОТРЕБИ СРЕДСТАВА ТЕКУЋЕ  
БУЏЕТСКЕ РЕЗЕРВЕ

1. Из средстава утврђених Одлуком о буџету града Смедерева за 2018. годину („Службени лист града Смедерева“, број 14/2017 и 4/2018), раздео 4 - Градска управа, Програм 15 - Опште услуге локалне самоуправе, Програмска активност 0009-Текућа буџетска резерва, функција 112-Финансијски и фискални послови, позиција 124, економска класификација 49912-Текућа резерва, одобравају се додатна средства Јавном комуналном предузећу Зеленило и гробља Смедерево у укупном износу од **4.000.000,00** динара за реализацију послова редовног одржавања јавне расвете на стубовима НН мреже и канделаберским стубовима у градском и сеоском подручју града Смедерева.

2. Средства из тачке 1. овог Решења користеће се у оквиру раздела 4-Градска управа, Програм 2-Комуналне делатности, Програмска активност 0001- Управљање/одржавање јавним осветљењем, Функција 640-Улична расвета, Позиција 204, Економска класификација 425-Текуће поправке и одржавање-одржавање јавне расвете и декоративна расвета, у укупном износу од **4.000.000,00** динара и укупан план средстава ове апропријације износи **28.000.000,00** динара.

3. О реализацији овог Решења стараће се Одељење за финансије и локалну пореску администрацију.

4. Ово Решење објавити у „Службеном листу града Смедерева“.

Број 400-9543/2018-07

У Смедереву, 6. новембра 2018. године

ГРАДОНАЧЕЛНИЦА  
ГРАДА СМЕДЕРЕВА  
др **Јасна Аврамовић**, с.р.

170.

На основу члана 69. став 4. Закона о буџетском систему („Службени гласник Републике Србије“, број 54/2009, 73/2010, 101/2010, 101/2011, 93/2012, 62/2013, 63/2013-исправка, 108/2013, 142/2014, 68/2015 – др.закон, 103/2015, 99/2016 и 113/2017), члана 44., а у вези са чланом 66. став 4. Закона о локалној самоуправи („Службени гласник Републике Србије“, број 129/2007, 83/2014-др. закон, 101/2016-др. закон и 47/2018) и члана 43. Статута града Смедерева („Службени лист града Смедерева“, број 12/2016 - пречишћен текст),

Градоначелница града Смедерева, дана 7. новембра 2018. године, донела је

## РЕШЕЊЕ

О УПОТРЕБИ СРЕДСТАВА ТЕКУЋЕ  
БУЏЕТСКЕ РЕЗЕРВЕ

1. Из средстава утврђених Одлуком о буџету града Смедерева за 2018. годину („Службени лист града Смедерева“, број 14/2017 и 4/2018), раздео 4- Градска управа, Програм 15- Опште услуге локалне самоуправе, Програмска активност 0009-Текућа буџетска резерва, функција 112-Финансијски и фискални послови, позиција 124, економска класификација 49912-Текућа резерва, одобравају се сред-

ства Јавном предузећу „Смедеревска тврђава“ Смедерево у укупном износу од **5.600.000,00** динара за финансирање обавеза и то: послови чишћења Тврђаве, информисање туриста, медијска презентација, водички послови, пропагандни, информатички и административни послови, обезбеђење и видео надзор Тврђаве и неисплаћене накнаде члановима Надзорног одбора.

2. Средства из тачке 1. овог Решења користе се у оквиру раздела 4– Градска управа, Програм 4- Развој туризма, Програмска активност 0001- Управљање развојем туризма, Функција 473– Туризам, Позиција 222, Економска класификација 423– Услуге по уговору, у укупном износу од **5.600.000,00** динара и укупан план средстава ове апропријације износи **13.600.000,00** динара.

3. О реализацији овог Решења стараће се Одељење за финансије и локалну пореску администрацију.

4. Ово Решење објавити у „Службеном листу града Смедерева“.

Број 400-9420/2018-07

У Смедереву, 7. новембра 2018. године

ГРАДОНАЧЕЛНИЦА  
ГРАДА СМЕДЕРЕВА  
др **Јасна Аврамовић**, с.р.

171.

На основу члана 69. став 4. Закона о буџетском систему („Службени гласник Републике Србије“, број 54/2009, 73/2010, 101/2010, 101/2011, 93/2012, 62/2013, 63/2013-исправка, 108/2013, 142/2014, 68/2015 – др.закон, 103/2015, 99/2016 и 113/2017), члана 44., а у вези са чланом 66. став 4. Закона о локалној самоуправи („Службени гласник Републике Србије“, број 129/2007, 83/2014-др. закон, 101/2016-др. закон и 47/2018) и члана 43. Статута града Смедерева („Службени лист града Смедерева“, број 12/2016 - пречишћен текст),

Градоначелница града Смедерева, дана 8. новембра 2018. године, донела је

## РЕШЕЊЕ

### О УПОТРЕБИ СРЕДСТАВА ТЕКУЋЕ БУЏЕТСКЕ РЕЗЕРВЕ

1. Из средстава утврђених Одлуком о буџету града Смедерева за 2018. годину („Службени лист града Смедерева“, број 14/2017 и 4/2018), раздео 4– Градска управа, Програм 15- Опште услуге локалне самоуправе, Програмска активност 0009-Текућа буџетска резерва, функција 112-Финансијски и фискални послови, позиција 124, економска класификација 49912-Текућа резерва, одобравају се средства Јавном комуналном предузећу Паркинг сервис Смедерево у укупном износу од **4.200.000,00** динара са урачунатим порезом на додатну вредност, а на основу Анекса III Уговора о редовном легњем одржавању путева на територији града Смедерева, број 400-822/2018-04 од 30.01.2018. године.

2. Средства из тачке 1. овог Решења користе се у оквиру раздела 4– Градска управа, Програм 7- Организација саобраћаја и саобраћајна инфраструктура, Програмска активност 0002- Управљање и одржавање саобраћајне инфраструктуре, Функција 451– Друмски саобраћај, Позиција 251, Економска класификација 425– Текуће поправке и одржава-

ње, у укупном износу од **4.200.000,00** динара и укупан план средстава ове апропријације износи **56.895.680,00** динара.

3. О реализацији овог Решења стараће се Одељење за финансије и локалну пореску администрацију.

4. Ово Решење објавити у „Службеном листу града Смедерева“.

Број 400-9854/2018-07

У Смедереву, 8. новембра 2018. године

ГРАДОНАЧЕЛНИЦА  
ГРАДА СМЕДЕРЕВА  
др **Јасна Аврамовић**, с.р.

172.

На основу члана 69. став 4. Закона о буџетском систему („Службени гласник Републике Србије“, број 54/2009, 73/2010, 101/2010, 101/2011, 93/2012, 62/2013, 63/2013-исправка, 108/2013, 142/2014, 68/2015 – др.закон, 103/2015, 99/2016 и 113/2017), члана 44., а у вези са чланом 66. став 4. Закона о локалној самоуправи („Службени гласник Републике Србије“, број 129/2007, 83/2014-др. закон, 101/2016-др. закон и 47/2018) и члана 43. Статута града Смедерева („Службени лист града Смедерева“, број 12/2016 - пречишћен текст),

Градоначелница града Смедерева, дана 14. новембра 2018. године, донела је

## РЕШЕЊЕ

### О УПОТРЕБИ СРЕДСТАВА ТЕКУЋЕ БУЏЕТСКЕ РЕЗЕРВЕ

1. Из средстава утврђених Одлуком о буџету града Смедерева за 2018. годину („Службени лист града Смедерева“, број 14/2017 и 4/2018), раздео 4-Градска управа, Програм 15-Опште услуге локалне самоуправе, Програмска активност 0009-Текућа буџетска резерва, функција 112-Финансијски и фискални послови, позиција 124, економска класификација 49912-Текућа резерва, одобравају се додатна средства Јавном комуналном предузећу Зеленило и гробља Смедерево у укупном износу од **2.900.000,00** динара за реализацију послова на уклањању „дивљих“ депонија и обављању посебних послова по налогу инспекције.

2. Средства из тачке 1. овог Решења користе се у оквиру раздела 4-Градска управа, Програм 6-Заштита животне средине, Програмска активност 0006-Управљање осталим врстама отпада, Функција 510-Управљање отпадом, Позиција 246, Економска класификација 424-Специјализоване услуге-Уклањање „дивљих депонија“, у укупном износу од **2.900.000,00** динара и укупан план средстава ове апропријације износи **30.803.300,00** динара.

3. О реализацији овог Решења стараће се Одељење за финансије и локалну пореску администрацију.

4. Ово Решење објавити у „Службеном листу града Смедерева“.

Број 400-9881/2018-07

У Смедереву, 14. новембра 2018. године

ГРАДОНАЧЕЛНИЦА  
ГРАДА СМЕДЕРЕВА  
др **Јасна Аврамовић**, с.р.

## САДРЖАЈ

Рег. бр.	Страна	Рег. бр.	Страна
<b>СКУПШТИНА ГРАДА</b>			
125.	1	136.	239
Закључак којим се усваја Концесиони акт за поверавање обављања делатности градског и приградског превоза путника на територији града Смедерева		Решење о измени Решења о именовању чланова Школског одбора Основне школе „Вожд Карађорђе“ у Водњу	
126.	138	137.	239
Одлука о утврђивању назива улица, тргова и паркова у насељеним местима на територији града Смедерева		Решење о измени Решења о именовању чланова Школског одбора Основне школе „Доситеј Обрадовић“ у Смедереву	
127.	216	138.	239
Одлука о спровођењу комасације на деловима катастарске општине Скобаљ (Град Смедерево)		Решење о измени Решења о именовању председника и чланова Надзорног одбора Јавног комуналног предузећа Водовод Смедерево	
<b>ГРАДСКО ВЕЋЕ</b>			
128.	217	139.	240
Одлука о начелима комасације у деловима катастарске општине Скобаљ (Град Смедерево)		Решење о давању сагласности на Ценовник воде за пиће и канализације Јавног комуналног предузећа Водовод Смедерево	
129.	221	140.	241
Одлука о изменама и допунама Одлуке о прибављању и располагању стварима у јавној својини града Смедерева		Решење о постављењу вршиоца дужности начелника Градске управе града Смедерева	
130.	223	141.	241
Одлука о допуни Одлуке о платама и накнадама изабраних, именованих и постављених лица у органима града Смедерева и накнадама за рад чланова радних тела Скупштине града Смедерева и о платама запослених у Градској управи града Смедерева		Одлука о одобравању програма од посебног значаја за задовољење потреба и интереса грађана у области спорта на територији града Смедерева	
131.	224	142.	242
Закључак којим се прихвата Извештај о стању безбедности саобраћаја на територији града Смедерева за период јануар – јун 2018. године		Програм контроле квалитета ваздуха на територији града Смедерева за 2018. годину	
132.	233	143.	244
Решење о давању сагласности на Одлуку о изменама и допунама Статута Историјског архива у Смедереву		Програм о измени Програма коришћења средстава за финансирање унапређења безбедности саобраћаја на путевима на подручју града Смедерева у 2018. години	
133.	235	144.	247
Решење о давању сагласности на Одлуку о изменама и допунама Статута Музеја у Смедереву		Програм отуђења грађевинског земљишта у јавној својини града Смедерева	
134.	238	145.	281
Решење о именовању чланова Школског одбора Основне школе „Свети Сава“ у Смедереву		Решење о измени Решења о именовању чланова Савета за младе града Смедерева	
135.	238	146.	281
Решење о измени Решења о именовању чланова Школског одбора Основне школе „Јован Јовановић Змај“ у Смедереву		Решење о давању сагласности на Ценовник услуга производње и дистрибуције топлотне енергије Јавног предузећа Грејање Смедерево, Смедерево	
		147.	282
		Решење о давању сагласности на допуну Ценовника радова и услуга Јавног комуналног предузећа Паркинг сервис Смедерево	







---

ИЗДАВАЧ: Град Смедерево, Омладинска бр. 1, Телефон 4621-907 и 4621-917  
[www.smederevo.org.rs](http://www.smederevo.org.rs)

Штампа: "Делтаграф" д.о.о. Смедерево,  
Тираж 30 примерака

---