

СЛУЖБЕНИ ЛИСТ

ГРАДА СМЕДЕРЕВА

ГОДИНА XVI БРОЈ 1

СМЕДЕРЕВО, 24. МАРТ 2023. ГОДИНЕ

СКУПШТИНА ГРАДА

1.

На основу члана 32. став 1. тачка 6., а у вези са чланом 66. став 3. Закона о локалној самоуправи („Службени гласник Републике Србије“, број 129/2007, 83/2014 - др. закон, 101/2016 - др. закон, 47/2018 и 111/2021 - др. закон), члана 92. став 4. Закона о буџетском систему („Службени гласник Републике Србије“, број 54/2009, 73/2010, 101/2010, 101/2011, 93/2012, 62/2013, 63/2013 - испр., 108/2013, 142/2014, 68/2015 - др. закон, 103/2015, 99/2016, 113/2017, 95/2018, 31/2019, 72/2019, 149/2020, 118/2021, 138/2022 и 118/2021 - др. закон), члана 10. Закона о Државној ревизорској институцији („Службени гласник Републике Србије“, број 101/2005, 54/2007, 36/2010 и 44/2018 - др. закон) и члана 19. став 1. тачка 6. Статута града Смедерева („Службени лист града Смедерева“, број 2/2019 - пречишћен текст),

Скупштина града Смедерева, на 18. седници одржаној 24. марта 2023. године, донела је

ОДЛУКУ

О АНГАЖОВАЊУ РЕВИЗОРА ЗА ОБАВЉАЊЕ ЕКСТЕРНЕ РЕВИЗИЈЕ ЗАВРШНОГ РАЧУНА БУЏЕТА ГРАДА СМЕДЕРЕВА ЗА 2022. ГОДИНУ

Члан 1.

Екстерну ревизију Завршног рачуна буџета града Смедерева за 2022. годину обавиће лице које испуњава услове за обављање послова ревизије финансијских извештаја прописане законом којим се уређује рачуноводство и ревизија, а у складу са чланом 92. став 4. Закона о буџетском систему, које ће бити изабрано у поступку јавне набавке.

Члан 2.

Одељење за привреду и јавне набавке Градске управе града Смедерева спровешће поступак јавне набавке – услуге ревизије Завршног рачуна буџета града Смедерева за 2022. годину у складу са Законом о јавним набавкама.

Члан 3.

Ова Одлука ступа на снагу осмог дана од дана објављивања у „Службеном листу града Смедерева“.

Члан 4.

Ову Одлуку доставити: Министарству финансија Републике Србије - Управи за трезор и Државној ревизорској институцији Београд.

Број 400-1423/2023-09
У Смедереву, 24. марта 2023. године

ПРЕДСЕДНИК
СКУПШТИНЕ ГРАДА
Весна Киш Костић, с.р.

2.

На основу члана 104. став 3. Закона о основама система образовања и васпитања („Службени гласник Републике Србије“, број 88/2017, 27/2018 - др. закон, 10/2019, 27/2018 - др. закон, 6/2020 и 129/2021), члана 2. Уредбе о критеријумима за доношење акта о мрежи јавних предшколских установа и акта о мрежи јавних основних школа („Службени гласник Републике Србије“, број 21/2018), члана 32. став 1. тачка 6., а у вези са чланом 66. став 3. Закона о локалној самоуправи („Службени гласник Републике Србије“, број 129/2007, 83/2014 - др. закон, 101/2016 - др. закон, 47/2018 и 111/2021 - др. закон) и члана 19. став 1. тачка 6. Статута града Смедерева („Службени лист града Смедерева“, број 2/2019 - пречишћен текст),

Скупштина града Смедерева, на 18. седници одржаној 24. марта 2023. године, донела је

ОДЛУКУ

О ДОПУНИ ОДЛУКЕ О МРЕЖИ ЈАВНИХ ПРЕДШКОЛСКИХ УСТАНОВА НА ТЕРИТОРИЈИ ГРАДА СМЕДЕРЕВА

Члан 1.

У Одлуци о мрежи предшколских установа на територији града Смедерева („Службени лист града Смедерева“, број 4/2019 и 5/2022), у Мрежи јавних предшколских установа на територији града Смедерева, у колони Издвојена Одељења Установе после речи „Бајка“ Улица Војводе Миленка број 32 Смедерево“, додају се речи „Сањалица 2“ Улица Моме Арделића број 19 Смедерево“.

Члан 2.

Ова Одлука ступа на снагу осмог дана од дана објављивања у „Службеном листу града Смедерева“.

Образложење

Предшколска установа „Наша радост“ Смедерево обавестила је Скупштину града Смедерева да је дана 28.12.2022. године примила Решење Министарства просвете, број 022-05-358/2022-07 од 22.12.2022. године, у коме се наводи да су испуњени прописани услови у погледу простора, опреме, дидактичких средстава, васпитача, стручних сарадника и програма васпитања и образовања да Предшколска установа „Наша радост“ Смедерево, са седиштем у Смедереву, Улица Војводе Мишића број 4, може да обавља делатност предшколског васпитања и образовања у издвојеном одељењу- објекту „Сањалица 2“ у Смедереву, Улица Моме Арделића број 19.

Правни основ за доношење Одлуке о допуни Одлуке о мрежи јавних предшколских установа на територији града Смедерева садржан је у члану 104. став 3. Закона о основама система образовања и васпитања („Службени гласник Републике Србије“, број 88/2017, 27/2018 - др. закон, 10/2019, 27/2018 - др. закон, 6/2020 и 129/2021) и члану 2. Уредбе о критеријумима за доношење акта о мрежи јавних предшколских установа и акта о мрежи јавних основних школа („Службени гласник Републике Србије“, број 21/2018).

Наиме, чланом 104. став 3. наведеног Закона утврђено је да акт о мрежи јавних предшколских установа и акт о мрежи јавних основних школа доноси скупштина јединице локалне самоуправе на основу критеријума које утврди Влада.

Такође, чланом 2. став 3. наведене Уредбе прописано је да акт о мрежи јавних предшколских установа, уважавајући циљеве и принципе предшколског васпитања и образовања и потребу оптималног коришћења расположивих ресурса у установи и локалној заједници, доноси скупштина јединице локалне самоуправе, у складу са географским, демографским, културним, економским, еколошком и другим карактеристикама.

Чланом 32. став 1. тачка 6., Закона о локалној самоуправи („Службени гласник Републике Србије“, број 129/2007, 83/2014 - др. закон, 101/2016 - др. закон, 47/2018 и 111/2021 - др. закон) утврђено је да скупштина општине, у складу са законом доноси прописе и друге опште акте, док је чланом 66. став 3. утврђено да се одредбе овог Закона које се односе на скупштину општине примењују на градску скупштину.

Такође, чланом 19. став 1. тачка 6. Статута града Смедерева („Службени лист града Смедерева“, број 2/2019 - пречишћен текст), утврђено је да Скупштина града, у складу са законом доноси прописе и друге опште акте.

На основу свега напред наведеног, Скупштина града Смедерева донела је Одлуку о допуни Одлуке о мрежи јавних предшколских установа на територији града Смедерева, у датом тексту.

Број 037-23/2023-09

У Смедереву, 24. марта 2023. године

ПРЕДСЕДНИК
СКУПШТИНЕ ГРАДА
Весна Киш Костић, с.р.

3.

На основу члана 35. став 7. Закона о планирању и изградњи („Службени гласник Републике Србије“, број 72/2009, 81/2009 - испр., 64/2010 - одлука УС, 24/2011, 121/2012, 42/2013 - одлука УС, 50/2013 - одлука УС, 98/2013 - одлука УС, 132/2014, 145/2014, 83/2018, 31/2019, 37/2019 - др. закон, 9/2020 и 52/2021), члана 32. став 1. тачка 5., а у вези са чланом 66. став 3. Закона о локалној самоуправи („Службени гласник Републике Србије“, број 129/2007, 83/2014-др. закон, 101/2016-др. закон, 47/2018 и 111/2021-др.закон), члана 14. став 1. тачка 1. и члана 19. став 1. тачка 5. Статута града Смедерева („Службени лист града Смедерева“, број 2/2019 - пречишћен текст),

Скупштина града Смедерева, на 18. седници одржаној 24. марта 2023. године, донела је

**ПЛАН ДЕТАЉНЕ РЕГУЛАЦИЈЕ
ДЕЛА ИНДУСТРИЈСКЕ ЗОНЕ СМЕДЕРЕВА –
СЕКТОР ЈУГ**

А. ОПШТИ ДЕО

**1. ПОЛАЗНЕ ОСНОВЕ ЗА ИЗРАДУ ПЛАНА
ДЕТАЉНЕ РЕГУЛАЦИЈЕ**

Повод за израду Плана детаљне регулације дела Индустијске зоне Смедерева – Сектор југ је Одлука о изради Плана детаљне регулације дела Индустијске зоне Смедерева – Сектор југ, број 350-153/2018-07, коју је донела Скупштина града Смедерева 11.05.2018. године („Службени лист града Смедерева“, број 3/2018) и Одлука о измени одлуке о изради Плана детаљне регулације дела Индустијске зоне Смедерева – Сектор југ, број 350-379/2021-09, коју је донела Скупштина града Смедерева 3.12.2021. године („Службени лист града Смедерева“, број 9/2021).

У складу са чланом 9. Одлуке о изради Плана, а на основу Решења о изради Стратешке процене утицаја на животну средину Плана детаљне регулације, Одељења за урбанистичко-комуналне и имовинско - правне послове Градске управе града Смедерева за предметни План детаљне регулације утврђена је израда Стратешке процене утицаја Плана на животну средину.

У складу са законском регулативом плански документ је излаган на раном јавном увиду у трајању од 15 дана од 26.07.2018. године и Комисија за планове града Смедерева је усвојила Извештај о обављеном раном јавном увиду.

Циљ израде Плана детаљне регулације је планирање, уређење и заштита планског подручја као и унапређење и коришћење просторних потенцијала Индустијске зоне Смедерева, активирање простора и стављање у функцију неизграђеног грађевинског земљишта у обухвату Индустијске зоне као наставка започетог формирања амбијента и обезбеђења предуслова за дефинисање савремених индустријских структура, у циљу побољшања економског амбијента и остваривања укупног напретка града Смедерева.

Циљ планирања је и стварање планских предуслова за уређење и опремање неизграђеног грађевинског земљишта, разграничење правно-имовинског статуса земљишта у оквиру планског обухвата кроз дефинисање и стварање планског и правног основа за утврђивање јавног интереса и покретање поступка прибављања земљишта у јавну

својину, дефинисање правила уређења и грађења у обухвату Плана и елемената за спровођења Плана и друго.

Посебни циљеви израде Плана су формирање саобраћајног инфраструктурног система на предметном подручју Индустијске зоне и функционално саобраћајно повезивање са градским простором и осталим деловима Индустијске зоне преко мреже постојећих и планираних саобраћајница, као и рационално и интегрално инфраструктурно опремање простора.

Имплементација смерница планске и урбанистичке документације вишег реда и Плана генералне регулације за подручје Индустијске зоне Смедерева, односи се на планско усмеравање изградње и опремљености предметног подручја као значајном потенцијала за ширење привредних и индустријских функција града.

Као инструмент за реализацију планских решења утврђена је израда Плана детаљне регулације.

2. ОБУХВАТ, ГРАНИЦА ПЛАНА И ПОПИС КАТАСТАРСКИХ ПАРЦЕЛА

2.1. Обухват и граница Плана

Простор обухваћен Планом је део Индустијске зоне у Смедереву и налази се у североистичном делу грађевинског подручја Индустијске зоне.

Обухвата просторно дефинисану целину која се простира у залеђу Дунавске обале са северне стране, прецизније од Шалиначке улице на кат. парц. бр. 231/1, са источне стране границу плана представља коридор државног пута ДП-16 реда број 14, од петље моста на Дунаву до коридора Старог пута за Шалинац на југу на кат. бр.13429, а западно се наслања на коридор железничке пруге до Луке Смедерево.

Граница обухвата Плана је проширена на месту планираног прикључка на државни пут, обухвата део деонице државног пута и има функцију успостављања везе између Града и будућих садржаја Индустијске зоне.

Граница са северне стране обухвата Плана почиње источном границом кат. парцеле бр. 508 (парцела канала), скреће ка југоистоку границом кат. парцеле бр. 233/5, сече кат. парцелу канала бр 508, наставља источном страном кат. парцеле бр. 508, сече кат. парцелу канала бр 508, наставља југоисточном границом парцеле бр. 455/3, скреће ка истоку, потом ка југоистоку, обухвата део државног пута на кат. парцели број 13430 у дужини од око 225.0m, и поново скреће ка западу настављајући југоисточном границом парцеле бр.455/3, и наставља даље истим правцем границом кат. парцеле бр. 455/8 и 455/6, скреће ка западу настављајући јужном страном регулационе линије која је преузета из Плана детаљне регулације Стари пут за Шалинац кроз Индустијску зону Смедерева, скреће ка североистоку уз североисточну границу кат. парцеле железничке пруге број 458/11, сече кат. парцелу број 459 (канал), наставља истим правцем кат. парцелом железничке пруге број 458/10 и 458/7, сече кат. парцелу број 459 (канал), наставља кат. парцелом пруге 458/8, сече кат. парцелу број 510 (канал), наставља кат. парц. пруге број 233/46, сече кат. парцелу број 238/1 (канал), скреће ка северозападу североисточном страном кат. парцеле бр. 233/44, сече кат. парцелу број 237 (канал), продужава кат. парцелом бр. 233/42, скреће ка истоку парцелом локалног пута L.1.1. број 231/1, пресеца парцелу главног канала бр. 508, где се и завршава. Све парцеле су К.О. Смедерево.

Површина укупног простора обухваћеног Планом износи **94.14 ha**.

Обухват Плана и граница Плана приказани су на *Графичком прилогу број 3.- Граница плана и постојећа намена површина*, за коју се у даљем тексту наводе координате преломних тачака границе.

Табела бр. 1 – Координате преломних тачака границе

	X	Y
81186.	7 497 272.05	4 949 298.50
81187.	7 497 288.28	4 949 285.08
81188.	7 497 303.17	4 949 247.33
81170.	7 497 308.55	4 949 224.82
81171.	7 497 325.44	4949 204.17
81172.	7 497 351.53	4 949 189.68
81174.	7 497 381.09	4 949 180.75
81175.	7 497 405.49	4949 178.85
81176.	7 497 428.13	4 949 178.01
81177.	7 497 443.13	4 949 164.37
81178.	7 497 499.37	4 949 089.41
81179.	7 497 531.63	4 949 039.70
81182.	7 497 594.77	4 948 937.84
1.	7 497 647.75	4 948 840.92
81184.	7 497 650.44	4 948 836.01
2.	7 497 658.11	4 948 821.15
3.	7 497 644.68	4 948 816.38
4.	7 497 696.59	4 948 716.13
5.	7 497 735.88	4 948 629.31
6.	7 497 768.85	4 948 546.31
7.	7 497 789.57	4 948 485.15
8.	7 497 803.45	4 948 436.27
9.	7 497 807.53	4 948 438.40
10.	7 497 809.37	4 948 439.17
3834.	7 497 813.64	4 948 424.46
11.	7497 816.20	4948 415.63
12.	7497 830.73	4948 365.53
81373.	7497 849.96	4948 299.22
13.	7497 857.86	4948 265.67
14.	7497 863.62	4948 241.24
81374.	7497 872.36	4948 204.16
15.	7497 884.63	4948 148.76
16.	7497 860.52	4948 374.17
17.	7497 880.54	4948 311.99
18.	7497 899.68	4948 214.16
19.	7497 912.20	4948154.87
81375.	7 497 895.19	4 948 101.10
20.	7497 898.34	4948 083.81
81376.	7 497 912.43	4 948 006.35
21.	7497 924.94	4947924.46
81377.	7 497 926.87	4 947 911.80
81378.	7 497 938.83	4 947 810.96
50051.	7 497 940.88	4 947 782.73
81379.	7 497 945.81	4 947 712.68
80057.	7 497 947.87	4 947 685.42
81380.	7 497 952.77	4 947 620.75

81381.	7 497 951.18	4 947 596.27
86662.	7 497 939.58	4 947 578.09
86663.	7 497 930.89	4 947 571.91
22.	7497 874.30	4947 544.58
23.	7497 852.42	4947 534.42
24.	7497 823.99	4947 523.24
25.	7497 792.83	4947513.63
26.	7497 761.11	4947 506.41
27.	7497 728.85	4947 501.58
28.	7497 687.88	4947 497.03
29.	7497 540.49	4947 480.65
30.	7497 503.70	4947 476.57
31.	7497 368.00	4947 461.49
32.	7497 223.74	4947 445.46
33.	7497 085.41	4947 430.09
34.	7497 054.60	4947 426.67
35.	7497 048.81	4947 426.22
36.	7496 900.07	4947 414.74
37.	7496 882.81	4947 413.41
38.	7496 788.85	4947 406.16
39.	7496 765.44	4947 403.60
40.	7496 852.52	4947 532.40
41.	7496 955.36	4947 684.52
42.	7496 962.72	4947 695.39
81249.	7 496 978.00	4 947 718.00
81248.	7 497 084.60	4 947 886.00
81247.	7 497 097.00	4 947 910.00
43.	7497 157.18	4947 992.53
44.	7497 159.85	4947 996.59
45.	7497 167.75	4948 008.49
46.	7497 310.04	4948 222.04
81340.	7 497 339.46	4 948 266.30
81341.	7 497 399.48	4 948 356.92
47.	7497 429.26	4948 403.12
48.	7497 465.44	4948 459.25
49.	7497 479.61	4948 481.27
81336.	7 497 492.10	4 948 500.68
81335.	7 497 506.76	4 948 526.94
81334.	7 497 517.48	4 948 555.03
81333.	7 497 524.05	4 948 584.36
81332.	7 497 526.33	4 948 614.34
81331.	7 497 524.28	4 948 644.34
81330.	7 497 517.93	4 948 673.72
81329.	7 497 507.42	4 948 701.89
81328.	7 497 492.56	4 948 727.99
50.	7497 356.37	4948 938.84
51.	7497 349.11	4948 950.05
52.	7497 265.61	4949 079.33
81314.	7 497 258.97	4 949 089.61
81315.	7 497 216.05	4 949 157.43
81316.	7 497 210.67	4 949 165.94
81302.	7497 173.25	4949 225.04
53.	7497 234.19	4949 272.44
81185.	7497 256.32	4949 .35

2.2. Попис катастарских парцела у обухвату Плана

Границом Плана обухваћене су следеће катастарске парцеле, све К.О. Смедерево:

- катастарске парцеле бр. 233/5, 233/43, 233/45, 233/47, 456, 455/3, 455/2, 457, 455/9, 455/5, 455/8, 455/6, 455/4, 458/4, 458/1;
- катастарске парцеле бр. 508, 237, 238/1, 459, 510 (парцеле канала).

3. ПРАВНИ И ПЛАНСКИ ОСНОВ ЗА ИЗРАДУ ПЛАНА

3.1. Правни и плански основ

Правни основ за израду Плана детаљне регулације:

- *Закон о планирању и изградњи* (“Службени гласник Републике Србије”, бр. 72/09, 81/09 - исправка, 64/10 - УС, 24/11, 121/12, 42/13 - УС, 50/13 - УС, 98/13 - УС, 132/14, 145/14, 83/18, 31/19, 37/19 - др. закон, 9/20 и 52/21);
- *Правилник о садржини, начину и поступку израде докумената просторног и урбанистичког планирања* (“Службени гласник Републике Србије”, број 32/2019)
- *Одлука о изради Плана детаљне регулације дела Индустијске зоне Смедерева – Сектор југ* (“Службени лист града Смедерева”, бр. 3/2018);
- *Одлука о измени одлуке о изради Плана детаљне регулације дела Индустијске зоне Смедерева – Сектор југ* (“Службени лист града Смедерева”, број 9/2021).

Напомена: План детаљне регулације израђен је у складу са *Правилником о класификацији намене земљишта и планских симбола у документима просторног и урбанистичког планирања* (“Службени гласник Републике Србије”, број 105/2020).

Плански основ за израду Плана детаљне регулације је:

- *План генералне регулације за подручје Индустијске зоне Смедерева* („Службени лист града Смедерева“, бр. 3/2013 и 5/2015).

3.2. Извод из Плана генералне регулације за подручје Индустијске зоне Смедерева

Планом генералне регулације је ближе урбанистички разрађена генерална организација простора и размештај функција унутар подручја Индустијске зоне, кроз утврђивање карактеристичних урбанистичких зона и целина, дефинисање правила уређења и изградње у њима, дефинисања генералних решења и услова развоја саобраћајних и инфраструктурних система, услова заштите простора и др. у складу са карактеристикама подручја, као и смерницама планске документације вишег хијерархијског нивоа.

У обухвату Плана ове зоне се препознају на основу функционалних и просторних карактеристика, претежне намене, и могу се дефинисати као:

- *Зона рада*, која представља доминантну зону у обухвату – како у функционалном, тако и у просторном смислу. Обухвата све површине у граници Плана намењене за изградњу садржаја из домена индустријских, производних, прерађивачких и

других привредних делатности (услугне, сервисне, комерцијалне и др.).

Планом се у оквиру Зоне рада за поједина подручја утврђују *Зоне за даљу урбанистичку разраду*.

За неизграђене просторе у обухвату Плана у којима на основу постојећих елемената није могуће утврдити урбанистичке услове за уређење, потребне за издавање локацијских услова на појединачним парцелама (неизграђени простори, неуређена и неопремљена подручја - саобраћајно, хидротехнички, комунално, и др.) као детаљна планска разрада предвиђа се израда *плана детаљне регулације*.

Планови детаљне регулације предвиђају се и за реализацију објеката и површина јавне намене, као инструмент за прибављање земљишта у јавну својину у складу са Законом.

Подручје дела Индустијске зоне - Сектор југ – у залеђу зоне Индустијског парка, просторно дефинисано коридором пруге кроз Индустијску зону на северозападној страни, трасом старог пута за Шалинац на јужној страни и коридором државног пута ДП 16-14 на источној страни, је граница простора који је предвиђен за даљу детаљну планску разраду, а као инструмент за реализацију планских решења утврђена је израда *Плана детаљне регулације*.

За обухват Плана детаљне регулације *дела Индустијске зоне - Сектор југ*, Одлуком о изради плана дефинисани су циљеви, смернице и ефекти детаљне планске разраде, засновани на одредбама овог Плана.

Општа правила уређења простора и смернице за даљу планску разраду

За просторе у обухвату Плана генералне регулације, за које је предвиђена детаљна разрада плановима детаљне регулације, приликом израде ових докумената примењиваће се планска решења, одредбе и правила дефинисана Планом за одговарајуће целине и зоне, односно одговарајуће површине, садржаје и објекте јавне намене који се предвиђају детаљном разрадом.

За просторе за које је предвиђена израда планова детаљне регулације Планом се дефинишу програмске смернице, као орјентација при њиховој изради, усаглашене са утврђеном генералном концепцијом развоја и организацијом простора унутар подручја Индустијске зоне.

Приликом израде планова детаљне регулације у обухвату Индустијске зоне прибављаће се посебни услови надлежних предузећа и институција за инфраструктурно опремање обухвата (у циљу усаглашавања и детаљније разраде планских решења развоја инфраструктурних система из овог Плана), као и други посебни услови предузећа, органа и организација, чије је прибављање потребно на основу Закона, а у складу са карактеристикама простора и предмета детаљне планске разраде (ЈВП, 'Србијаводе', ЈП, 'Путеви Србије', 'Железнице Србије' А.Д., надлежна министарства и организације државног нивоа, локална предузећа и институције и др.).

За просторе за које је предвиђена израда планова детаљне регулације (изузев планова за нове саобраћајнице) овим Планом се дефинишу програмске смернице, као орјентација при њиховој изради, усаглашене са утврђеном генералном концепцијом развоја и организацијом простора унутар подручја Индустијске зоне.

Планом ће се дефинисати, пре свега саобраћајни коридори и услови инфраструктурног опремања, а тиме и услови за образовање грађевинских парцела, као и наме-

на површина, подела на карактеристичне зоне и целине и њихова правила уређења и грађења.

У границама Плана примењиваће се правила уређења и грађења и инструменти за реализацију прописани Планом и они представљају основ за издавање локацијских услова, израду урбанистичких пројеката и др.

Планом су дефинисани и *Посебни услови и ограничења – заштита инфраструктурних коридора*, а односе се на:

- трасу постојећег магистралног гасовода 50 бара, и
- трасу планираног продуктовода,

који се једним својим делом налазе у граници обухвата предметног Плана детаљне регулације.

Ово се првенствено односи на зоне заштите и прибављање услова управљача система, који морају бити имплементирани у План.

3.3. Смернице и услови из плнских документа вишег нивоа од утицаја за израду Плана детаљне регулације

3.3.1. Смернице Генералног урбанистичког плана Смедерева

Стратешком планском документацијом на локалном нивоу, пре свега Просторним планом града Смедерева ("Службени лист града Смедерева", број 3/2011), а ближе и одредбама Генералног урбанистичког плана Смедерева ("Службени лист града Смедерева број 10/2012 и 1/2018) дефинисана је основна концепција развоја привреде и утврђена просторна и функционална организација постојећих површина привредних делатности са делимично изграђеним капацитетима за ове намене и планираних површина за развој индустрије и осталих привредних делатности.

Концепција развоја привредних делатности базира на је на унапређењу и опремању површина са започетом изградњом капацитета привредне намене, и планираних површина опредељених за различите делатности, који представљају основ даљег привредног развоја и економског јачања.

Планским решењима ГУП-а дефинисана су и генерална урбанистичка решења заснована на дугорочној стратегији развоја, утврђена генерална намена површина и општи урбанистички услови за уређење и просторну организацију, а просторни развој привредних, радних и индустријских зона заснован је на:

- рационалном коришћењу постојећих и планираних површина намењених за развој привреде и индустрије;
- инфраструктурном опремању нових/планираних површина у складу са планираном наменом и капацитетима простора;
- просторној диференцијацији гранске структуре привреде приликом даље урбанистичке разраде, у циљу рационалне организације и инфраструктурног опремања, сходно локацијским, природним, саобраћајним, инфраструктурним и другим предусловима;
- очувању постојећих и планираних површина, зона и коридора инфраструктурних система од значаја, како на националном тако и на локалном нивоу.

3.3.2. Смернице Просторног плана подручја посебне намене система продуктовода кроз Републику Србију (Сомбое – Нови Сад – Панчево – Београд – Смедерво – Јагодина – Ниш) („Службени гласник Републике Србије“, број 19/2022)

Изградња продуктовода планирана је за потребе ценоводног транспорта течних нафтних деривата кроз територију Републике Србије. Један од седам терминала је предвиђен у Смедереву и са њега се планира дистрибуција деривата на подручја Подунавског и Браничевског округа.

Систем продуктовода кроз територију Смедерева пролази у дужини од око 30.00km. Терминал Смедерво, у који продуктовод долази из Панчева трасом испод Дунава, планиран је у Индустијској зони у оквиру комплекса НИС инсталација Смедерво. Одатле продуктовод делом прати трасу магистралног гасовода, а затим коридор пута ДП 16-14.

За имплементацију овог планског решења односно изградњу продуктовода на подручју Индустијске зоне Смедерво, као и на делу Индустијске зоне сектор – Југ, од кључног значаја је резервисање коридора за његово полагање и појаса за његову заштиту у фази експлоатације, који су дефинисани одредбама Плана.

У коридору продуктовода дефинисана су три степена заштите, који одређују и земљиште у коме се примењују одредбе Просторног плана:

- 1) *Зона непосредне заштите* која износи 5.00 m обострано од осе продуктовода и у којој је, по правилу, забрањена изградња било које врсте, дубоко орање и садња биљака са дубоким корењем;
- 2) *Друга зона* обухвата појас од 30.00 m обострано од осе продуктовода; у њој се, по правилу, забрањује изградња објеката за становање и боравак људи;
- 3) *Трећа зона* обухвата појас од 200.0 m обострано од осе продуктовода; у овој зони се могу одвијати активности (пољопривредне, шумске, туристичке, енергетске, водне, инфраструктурне) и градити објекти, према посебним условима управљача системом.

У овом појасу примењују се правила уређења и грађења дефинисана Просторним планом, као и услови у погледу коришћења и заштите земљишта, односно у ингеренцији надлежног управљача система, који ће се прибавити у поступку израде Плана.

3.3.3. Смернице докумената од значаја за израду Плана и усклађености са другом урбанистичком документацијом

Од значаја за израду овог Плана је изградња железничке пруге на основу *Плана детаљне регулације за изградњу пруге од постојеће пруге Смедерво – Мала Крсна до Индустијске луке* („Службени лист града Смедерева“, број 15/2006), која је у фази реализације (изграђена је траса пруге у целој дужини), а чији коридор представља западну границу предметног Плана. Са тог аспекта, Планом детаљне регулације се мора дефинисати и успоставити потребан коридор заштите овог саобраћајног система у складу са законском регулативом и условима надлежног управљача, као и услови и могућности изградње.

Траса пруге, у делу контакта са предметним Планом пресеца стари пут за Шалинац и даље градску магистралу – улицу Шалиначку, до Луке Смедерево.

Од значаја за израду овог Плана је и *План детаљне регулације стари пут за Шалинац кроз Индустијску зону Смедерева*, а чији коридор представља јужну границу предметног Плана. Путем ове планиране саобраћајнице део Индустијске зоне – Сектор Југ, оствариваће саобраћајну везу са осталим деловима Индустијске зоне, а посебно са делом Индустијске зоне Централно подручје Годоминског поља, јужно од обухвата Плана, која је такође предмет урбанистичке разраде. Ова два плана се морају ускладити у смислу одређивања основних и претежних намена и компатибилних делатности, саобраћајном повезивању и рационалном јединственом комуналном опремању простора, као и делу успостављања општих и посебних правила уређења и изградње, јединствених за обе целине, а према смерницама планске документације вишег реда и планског основа за израду.

Осим поменутих, План ће бити усклађен са планским решењима урбанистичких планова у контактном непосредном подручју, односно Планом детаљне регулације дела Индустијске зоне и Индустијског парка у Смедереву („Службени лист града Смедерева“, број 13/2007 и 2/2016).

4. ПОСТОЈЕЋЕ СТАЊЕ И ПОСТОЈЕЋА НАМЕНА ПОВРШИНА

4.1. Постојећа намена површина

Део Индустијске зоне – Сектор југ, који је плански дефинисан као површина рада, представља неизграђено и инфраструктурно неопремљено грађевинско земљиште у североисточном делу Индустијске зоне Смедерева, у залеђу Дунавске обале.

Једини изграђени и делимично инфраструктурно опремљен простор Плана је у крајњем југоисточном делу обухвата Плана, на укрштају старог пута за Шалинац и државног пута 16 реда број 14. То су смештајни и угоститељски капацитети – мотел са пратећим садржајима, на уређеној површини од око 3 ha (комерцијалне делатности). На суседној парцели је изграђен саобраћајни терминал као површина за саобраћајне делатности.

Постојећи начин коришћења земљишта у обухвату Плана је екстензивна пољопривредна производња, неизграђено и обрађивано земљиште. Преостале површине су неизграђене и неискоришћене.

Са становишта основних категорија земљишта, према врсти земљишта, у обухвату Плана детаљне регулације доминантно је заступљено остало грађевинско земљиште, углавном у државној својини Републике Србије. На потесу, уз државни пут заступљено је и остало грађевинско земљиште у јавној својини града Смедерева.

Простор је физички испресецан постојећом мрежом дренажних канала која ће бити важан усмеравајући фактор за даљу планску разраду површина.

Намена земљишта изван границе Плана, а која директно утиче на планско решење, односи се на ободну инфраструктуру, односно постојећу мрежу инфраструктуре, и то: саобраћајницу Шалиначку улицу са северне стране, коридор државног пута ДП-16 реда број 14 са источне стране, до коридора старог пута за Шалинац на југу, а западно се наслања на коридор железничке пруге до Луке Смедерево.

Постојећа намена површина приказана је на *Графичком прилогу бр. 3 - Граница плана са постојећом наменом површина*.

4.2. Морфолошке, геолошке и хидрогеолошке катактеристике

У физичком и морфолошком погледу, простор који се обрађује у планском документу, као и шири околни простор представља заравњени плато односно део типичне речне терасе у залеђу Дунавског приобаља, са изграђеном мрежом дренажних канала за регулисање нивоа подземних вода. Налази се у подручју кота од 69.40 до 71.30mnm.

У геоморфолошком погледу, терен нема битних обележја а према расположивим подацима, на овом делу терена нису уочени савремени геодинамички процеси који би угрожавали употребу простора, односно изградњу.

Спада у групу повољних и стабилних делова терена, и као такав представља повољну средину за даљу изградњу, обзиром да на овим просторима нису уочене појаве савремених геолошких процеса (клизишта, одрони и др.). У суштини, ови простори у погледу основних инжењерско-геолошких карактеристика, спадају у групу стабилних делова терена, при чему, приликом изградње објеката, треба обратити пажњу на сочива глиновито-муљевитог материјала која се налазе релативно плитко у терену (одликују се великом пластичношћу), као и на висок ниво подземних вода које својим утицајем могу значајно пореметити постојећа физичко-механичка својства терена што може да доведе до поремећаја укупне стабилности, како терена тако и постојећих објеката у близини.

На овом подручју је ранијим истраживањима регистрован висок ниво подземних вода, што је условило изградњу каналске мреже у циљу санације и заштите пољопривредног земљишта. У актуелним условима рада хидромелиорационог система Годоминског поља, ниво подземне воде се одржава на коти 68.70 mnm, преко ЦС „Смедерево“.

На основу расположиве документације утврђене су основне хидрогеолошке карактеристике подручја Индустијске зоне. Резултати анализе већег броја истражно-експлоатационих радова са подручја Годоминског рита за потребе претходних студија, омогућавају релативно поуздано геолошко детерминисање плићих литолошких јединица (глина, песковитих глина, заглињених пескова, итд.) кварталне старости. О дубљим седиментима има знатно мање података, јер је већи део бушотина изведен само до подине алувијалног наноса или чак и плиће. У хидрогеолошком смислу акценат је дат на алувијалне песковито-шљунковите седименте Дунава и Велике Мораве, и подземне воде у оквиру истих. Дубљи стратиграфски слојеви нису детаљније анализирани.

У погледу литолошког састава седимената кварталне старости, издвојене су три основне целине:

- *Горњи повлатни слој* који гради слабије пропусна земљишта (глине, суглине и супеска), просечне дебљине од 2.00 до 6.00 m,

- *Главни водоносни слој* састављен је од шљунковито-песковитих седимената просечне дебљине око 10.00 m са прослојцима глиновито-песковитог материјала. m.

- *Неогена подлога* - *подина алувијалног наноса*, практично је водонепропусна и састављена је од супескова и суглина.

Осим основних литолошких јединица, регистрован је и рефулирани песак, који је сукцесивно насипан на локалитетима већих грађевинских објеката у Индустијској зони, као вид заштите од високог нивоа подземних вода.

4.3. Карактеристике водопривредне инфраструктуре

Подручје Плана обухвата део Индустијске зоне које се налази у брањеном подручју Годоминског поља, на коме се ниво подземне воде одржава на коти 68.70mnm, па је у циљу санације и заштите пољопривредног земљишта од унутрашњих високих подземних вода изграђена мрежа дренажних и хидромелиорационих канала у систему заштите, са припадајућим објектима у систему редовног одржавања – црпном станицом „Смедерево“ у зони уз Дунав, непосредно узводно од моста, и они су у надлежности Јавног водопривредног предузећа „Србијаводе“.

Заштиту од спољних вода на предметној локацији чини: десни насип од ушћа Велике Мораве до Марине, леви насип уз Велику Мораву од ушћа у Дунав до ушћа Језаве, леви насип уз Језаву од ушћа у Велику Мораву до високог терена 6.35km.

Подручје обухваћено Планом се налази на око 500m од границе шире зоне изворишта Шалинац, који је део Моравско-Млавског регионалног система за снабдевање водом највишег квалитета.

4.4. Карактеристике саобраћајне инфраструктуре

У непосредној зони планског подручја истичу се главни саобраћајни правци, и то: са северозападне стране државни пут ДП Ib-14 као део државне путне мреже, са јужне стране стари пут за Шалинац кроз Индустијску зону до укрштања са државним путем преко четворокраке раскрснице, општински пут ОП-1 који повезује подручје Индустијске зоне и града са насељеним местима Кулич и Шалинац, и коридор једноколосечне пруге од постојеће пруге Смедерево-Мала Крсна до Индустијске луке у дужини од ~2.20km са западне стране обухвата Плана.

У складу са постојећом саобраћајном мрежом и уклапањем у постојеће правце, планиран је концепт нове саобраћајне мреже унутар планског подручја.

4.5. Стање и капацитет комуналне инфраструктуре

4.5.1. Водоводна и канализациона инфраструктура

У обухвату Плана не постоји изграђена градска водоводна мрежа.

У ширем обухвату, односно на подручју дела Индустијске зоне изграђен је транспортни цевовод Ø 800 mm од изворишта Шалинац до ППВ-а у Годоминском пољу; магистрални цевовод II висинске зоне Ø 500/300 mm од Пумпне станице II висинске зоне ППВ-а у Годоминском пољу до резервоара Царина; цевовод Индустијске зоне ПЕ ДН 250 у ул. Шалиначкој од ППВ-а у Годоминском пољу до локације Луке.

У Индустијској зони не постоји изграђена фекална и атмосферска канализација.

4.5.2. Електроенергетска инфраструктура

У коридору постојећег старог пута за Шалинац је изграђен надземни далековод напонског нивоа 10 kV за напајање монтажано-бетонске трансформаторске станице 10/0.4 kV („М24-Мотел Snoopy“).

4.5.3. Телекомуникациона инфраструктура

У обухвату Плана не постоје изграђени телекомуникациони објекти. Уз северну и источну границу Плана,

односно у коридорима Шалиначке улице и државног пута ДП-16 реда број 14 изграђена је подземна телекомуникациона канализација у којој су положене тк инсталације, тј. оптички и мрежни каблови.

Предметни простор је је покривен сигналом мобилне телефоније.

4.5.4. Гасоводна инфраструктура

У обухвату Плана изграђен је транспортни цевовод од челичних цеви максималног радног притиска 50bara, разводни гасовод РГ 01-10 Панчево-Смедерево, пречника Ø323.9mm.

4.6. Ограничења

- Основна ограничења која су проистекла из одредби планова вишег реда, урбанистичке документације, природних карактеристика и др. су:
- резервисање површина за изградњу планираног продуктовода,
- траса постојећег транспортног гасовода РГ 01-10 Панчево-Београд максималног радног притиска 50bara,
- коридор железничке пруге са утврђеним инфраструктурним и заштитним пружним појасом,
- изграђена мрежа мелиорационих канала.

Б. ПЛАНСКИ ДЕО

1. КОНЦЕПТ ПЛАНСКОГ РЕШЕЊА

Просторна организација предметног подручја се базира на успостављању саобраћајне мреже која омогућава оптимално искоришћавање простора за развијање планираних садржаја и његово комунално опремање.

Планирана саобраћајна мрежа се ослања на ободне саобраћајнице као сабирне правце који предвиђене садржаје у обухвату Плана повезују са државним путем, односно градским подручјем и Индустијском зоном.

На осталом земљишту утврђују се карактеристичне целине за које се дефинишу правила уређења и грађења.

Планира се формирање нових грађевинских парцела грађевинског земљишта за остале намене, уз могућност мултиплицирања или деобе парцела према потреби.

Правилима уређења и грађења у Плану утврђује се оквир делатности које се могу обављати, односно скуп критеријума и ограничења за поједине целине у обухвату.

На планираном грађевинском земљишту за јавне намене такође се планира формирање нових грађевинских парцела, првенствено у циљу изградње саобраћајних и инфраструктурних коридора.

2. ПРАВИЛА УРЕЂЕЊА ЗЕМЉИШТА У ОБУХВАТУ ПЛАНА

2.1. Подела земљишта на основне категорије

Земљиште у обухвату Плана разврстава се на две основне категорије намене земљишта:

- *водно земљиште* (обухвата постојеће трасе хидротехничких објеката - дренажно мелиорационих канала са утврђеним новим појасом за њихово одржавање, и то:

део Главног канала, канала бр. 11, канала бр. 11-1, 11-2, канала бр. 5 и канала бр. 8 у склопу Хидромелиорационог система за заштиту од унутрашњих вода «Годоминско поље»), и

- *грађевинско земљиште* (земљиште изван ових површина).

У складу са основним категоријама земљишта и карактером дефинисаних целина и зона, утврђују се правила, услови и ограничења уређења и коришћења земљишта у њиховим границама – како за водно, тако и за грађевинско земљиште.

2.1.1 Правила уређења, услови и ограничења у зони водног земљишта

Водно земљиште се задржава у планираном стању, а у складу са фактичким стањем на терену постојећих дренажно мелиорационих канала путем утврђивања нове парцелације.

У зони водног земљишта дозвољена је изградња објеката у функцији водопривреде, за потребе одржавања и уређења постојећих дренажних канала, као и инфраструктурних објеката – и то директно на основу Правила грађења из овог Плана.

У појасу планираних парцела канала утврђује се и обострани појас од по **3.0m** – као ново водно земљиште – у којем се предвиђа изградња приступних путева за одржавање канала.

У појасу планиране парцеле главног канала утврђује се и обострани појас од по **5.0m** – као ново водно земљиште – у којем се предвиђа изградња приступних путева за одржавање канала.

Условне за коришћење водног земљишта у обухвату Плана (прелази преко канала, изградња инфраструктурних објеката у зони водног земљишта и др.) издаје надлежно водопривредно предузеће.

2.1.2 Правила уређења, услови и ограничења у зони грађевинског земљишта

Грађевинско земљиште у обухвату Плана представља постојеће грађевинско земљиште - површине под саобраћајницама, изграђеним парцелама са појединачним објектима и површине неизграђеног грађевинског земљишта.

У оквиру грађевинског земљишта Планом се одређује:

- грађевинско земљиште за површине и објекте јавне намене;
- грађевинско земљиште за остале намене.

2.2.Опис и критеријуми поделе на целине и зоне према планским карактеристикама

Критеријуми поделе на типичне целине и зоне/целину су:

- постојећи и планирани садржаји у непосредном окружењу (постојећи индустријски капацитети, претоварни и други капацитети на дунавском приобаљу, планирани садржаји пруге до нове Луке)

- карактер планираних захвата у простору (саобраћајно и инфраструктурно опремање, омогућавање изградње на осталом грађевинском земљишту)

- постојећи и планирани комунални и инфраструктурни системи
- физичко-морфолошке карактеристике простора – величина, компактност, нивелацијска уједначеност и сл.
- функционална ограничења
- планска опредељења у погледу намене и организације простора.

Према овим критеријумима, целокупно грађевинско земљиште у обухвату Плана, планирано за остале намене, одређује се као јединствена **целина А - Целина индустријско- производних и комерцијалних делатности.**

2.3. Опис детаљне намене површина и објеката и могућих компатибилних намена

Планско решење заснива се на стратешким опредељењима града у погледу развоја и унапређења неизграђеног и неопремљеног подручја Индустријске зоне, тако да је и намена површина планског обухвата опредељена у складу са тим.

У начелу се, у оквиру предметног обухвата планира развијање индустријских / производних капацитета, као и пратећих, допунских и компатибилних делатности уз индустрију, и у њеној функцији.

Програмски оквир производних делатности је из домена лаке индустрије (претежно прерађивачке) – виши облици прераде, високотехнолошке производње електронских, металних, текстилних, хемијских, прехранбених производа и сл.

Пратеће делатности уз индустрију су из домена логистике производње (шпедиција, складиштење, услужни, сервисни капацитети и сл.), допунских делатности (трговина, пословање, администрација и сл.) – и могу се планирати као самосталне, или у оквиру појединачних производних комплекса.

При планирању простора, поштовати услове заштите коридора пруге до нове Луке, коридор Државног пута, и појас заштите канала, а Правилима грађења у Плану утврђује се положај грађевинских линија у зонама које се граниче са овим коридорима.

Ова целина обухвата и низ пратећих делатности у виду услужно-сервисних делатности, из домена услуга, сервиса, пословања и сл. које опслужују цео комплекс.

Делатности из домена пословања могу бити - банке, осигурање, бизнис центри и сл., смештајни капацитети - апартмански, пансионски тип и сл, а из домена сервисно-услужних делатности – бензинске станице за путничка и теретна возила, са пратећим садржајима, које треба да опслужују цео комплекс.

У оквиру ове целине се искључују делатности обухваћене Листом пројеката за које је обавезна процена утицаја на животну средину (Листа 1) *Уредбе о утврђивању листе пројеката за које је обавезна процена утицаја и листе пројеката за које се може захтевати процена утицаја на животну средину ("Службени гласник РС", бр. 114/2008).*

Планом детаљне регулације, у оквиру планског подручја, предвиђа се изградња секундарне саобраћајне мреже, за снабдевање планираних садржаја.

Основни концепт је да се сви планирани садржаји снабдевају и имају приступе са секундарних саобраћајница

у оквиру саме Целине, и да се на овај начин растерете ободне саобраћајнице (државни пут и градска магистрала).

Планом се предвиђа са источне стране нови прикључак на државни пут ДП Ib-14- деоница 01403 (Панчево-Ковин-Раља), на стационажи на km 38+676.

Саобраћајница Стари пут за Шалинац задржава ранг градске саобраћајнице I реда (градске магистрале), а сви елементи ободне саобраћајнице са јужне стране обухвата Плана имплементирани су из *Плана детаљне регулације Стари пут за Шалинац кроз Индустријску зону Смедерева.*

Планом се предвиђају два нова саобраћајна прикључка на Стари пут за Шалинац.

Аутобуска стајалишта су планирана у централној просторној зони Плана.

Укрштаји друмских саобраћајница у оквиру Целине предвиђени су у нивоу, као кружна или као четворокрака раскрсница.

Јавни паркинг простор је планиран са североисточне стране парцеле железничке пруге. Уз парцелу пруге планирана је изградња друмских саобраћајница изван земљишта чији је корисник Железница Србије, али тако да одстојање између пруге и пута буде толико да се између њих могу поставити сви уређаји и постројења потребни за обављање саобраћаја на пружи и путу.

Планом се не планирају нови укрштаји пруге и друмских саобраћајница.

Планиране површине за изградњу, формиране су, између осталог и у складу са постојећом каналском мрежом, која чини део система за регулисање нивоа подземних вода.

Постојеће трасе дренажних канала се задржавају у складу са постојећим, односно фактичким стањем на терену. У складу са тим су и формиране нове парцеле канала заједно са сервисним стазама за одржавање. Овај појас дефинисан је као водно земљиште и у надлежности је јавног водопривредног предузећа.

2.4. Попис парцела и опис локација предвиђених за површине јавне намене

Планом се утврђују површине јавне намене. Од делова постојећих парцела образоваће се површине јавне намене према *Графичким прилозима бр. 6 - План грађевинских парцела и бр. 7 - Регулационо нивелациони план.*

Површине јавне намене су:

- **Саобраћајнице II реда са инфраструктурним коридорима:** делови кат.парц. бр. 233/43, 233/45, 233/47, 455/2 455/3, 456, 458/1 и 458//4

- **Површине комуналних делатности:** део кат. парцеле бр. 458/1

- **Зелене површине:** делови кат.парц.бр.233/5 и 458/1.

Све парцеле припадају К.О. Смедерево.

Нова саобраћајна мрежа - саобраћајнице II реда предвиђају се на неизграђеним површинама које су предвиђене и за формирање инфраструктурних коридора за постављање мреже и објеката инфраструктуре у појасу регулације, а у функцији планираних садржаја у обухвату Плана. У саобраћајне површине јавне намене, убраја се и јавни паркинг за путничка и теретна возила.

За планиране површине јавне намене Планом се дефинишу аналитичко-геодетски елементи за обележавање који

су приказани у поглављу 2.7, као и на *Графичком прилогу бр. 6 - План грађевинских парцела*.

Укупна површина земљишта планираног као површине јавне намене износи **15.37ha**.

Водно земљиште обухвата површине дренажно мелирационих канала заједно са сервисним стазама и приказано је на *Графичком прилогу бр. 6 - План грађевинских парцела*.

Ово земљиште такође се одређује као површина јавне намене.

Укупна површина водног земљишта износи **8.87ha**.

2.5. Биланс планираних површина у обухвату Плана

ГРАЂЕВИНСКО ЗЕМЉИШТЕ

Површине јавне намене:

Саобраћајнице са инфраструктурним коридорима 12.28 ha
Површине комуналних делатности 0.78 ha
Зелене површине 2.31 ha

УКУПНО ПОВРШИНА ЈАВНЕ НАМЕНЕ 15.37 ha

Површине за остале намене:

Површине привредних делатности/површине рада 67.90 ha
Постојеће изграђене површине 1.99 ha

УКУПНО ПОВРШИНА ЗА ОСТАЛЕ НАМЕНЕ 69.89 ha

УКУПНО ГРАЂЕВИНСКО ЗЕМЉИШТЕ . 85,27 ha

ВОДНО ЗЕМЉИШТЕ 8.87 ha

УКУПНО 94.14 ha

2.6. План регулације површина јавне намене

Регулационим решењем утврђена је планирана регулација површина јавне намене, односно границе парцела планираних саобраћајница и инфраструктурног појаса, и осталих површина јавне намене.

Правила регулације за саобраћајнице утврђена су саобраћајним решењем, односно Правилима парцелације (дефинисањем аналитичко-геодетских елемената за планирану саобраћајну мрежу).

Регулације ободних саобраћајница се задржавају у постојећим границама парцела пута, изузев Старог пута за Шалинац где је утврђена нова регулација предвиђена ПДР-ом, и имплементирана у овај План.

Регулација планираних секундарних саобраћајница у обухвату Плана се утврђује у појасу ширине 25.0m.

Регулационо-нивелационим планом (Графички прилог бр. 7) одређене су регулационе линије саобраћајница, као и положај грађевинских линија према регулацији саобраћајне мреже, железничке пруге и утврђених обостраних појаса уз дренажне канале.

2.7 План парцелације површина јавне намене

Планом грађевинских парцела утврђују се аналитичко-геодетски елементи – елементи обележавања за формирање нових парцела за површине јавне намене, и то:

- нове парцеле грађевинског земљишта за јавне намене
- нове парцеле водног земљишта.

У склопу нових парцела грађевинског земљишта за јавне намене издваја се:

- шест парцела за саобраћајнице са инфраструктурним коридорима
- једна парцела комуналних површина
- три парцеле заштитног зеленила

У склопу нових парцела водног земљишта издваја се:

- парцела главног канала
- парцеле канала број 5, 8, 11, 11-1 и 11-2.

Табела бр. 2 - Координате преломних тачака за формирање нових парцела јавног грађевинског земљишта

Саобраћајница 1		
БРОЈ	Y Кордината	X Кордината
33	7497 085.41	4947 430.09
34	7497 054.60	4947 426.67
35	7497 048.81	4947 426.22
67	7497 053.94	4947 432.63
66	7497 026.67	4947 677.46
112	7497 104.93	4947 673.25
113	7497 126.70	4947 672.61
114	7497 245.99	4947 685.90
126	7497 489.30	4947 713.00
155	7497 514.15	4947 715.76
175	7497 772.45	4947 744.53
174	7497 780.42	4947 746.18
173	7497 787.94	4947 749.29
172	7497 794.22	4947 752.60
80	7497 805.50	4947 730.29
79	7497 799.61	4947 727.19
78	7497 787.77	4947 722.29
77	7497 775.21	4947 719.68
76	7497 664.47	4947 707.35
75	7497 516.32	4947 690.85
74	7497 534.14	4947 485.99
29	7497 540.49	4947 480.65
30	7497 503.70	4947 476.57
73	7497 509.29	4947 483.22
72	7497 491.47	4947 688.08
71	7497 344.59	4947 671.72
70	7497 200.33	4947 655.66
69	7497 056.04	4947 639.59
68	7497 078.78	4947 435.39
125	7497 487.96	4947 728.34
127	7497 485.66	4947 754.82
147	7497 465.21	4947 989.85
146	7497 453.82	4948 120.88

145	7497 443.79	4948 127.99
144	7497 315.98	4948 113.76
137	7497 217.24	4947 965.88
138	7497 198.16	4947 982.33
148	7497 301.65	4948 137.31
154	7497 439.30	4948 152.64
153	7497 449.92	4948 165.61
152	7497 440.86	4948 269.81
178	7497 465.50	4948 275.01
177	7497 474.98	4948 166.04
176	7497 483.92	4948 157.61
186	7497 541.01	4948 163.97
185	7497 551.00	4948 165.35
184	7497 558.94	4948 166.88
162	7497 564.98	4948 142.61
161	7497 555.42	4948 140.74
160	7497 543.78	4948 139.13
159	7497 484.96	4948 132.58
158	7497 478.57	4948 124.78
157	7497 490.10	4947 992.26
156	7497 502.13	4947 854.01
Саобраћајница 2		
94	7497 005.99	4947 696.24
95	7497 050.00	4947 693.85
96	7497 047.94	4947 712.34
97	7497 126.08	4947 829.36
100	7497 207.81	4947 951.77
99	7497 205.57	4947 953.66
98	7497 177.12	4947 981.41
44	7497 159.85	4947 996.59
43	7497 157.18	4947 992.53
81247	7497 097.00	4947 910.00
81248	7497 084.60	4947 886.00
81249	7496 978.00	4947 718.00
42	7496 962.72	4947 695.39
Саобраћајница 3		
89	7497 829.58	4947 726.29
90	7497831.86	4947 727.45
91	7497 837.38	4947 730.25
92	7497 839.81	4947 731.48
223	7497 836.20	4947 755.03
224	7497 840.50	4947 767.25
225	7497 841.00	4947 780.23
226	7497 832.95	4947 843.25
227	7497 823.42	4947 906.09
228	7497 809.94	4947 981.74
229	7497 794.30	4948 057.07
230	7497 776.65	4948 131.45
231	7497 756.88	4948 205.45
14	7497 863.62	4948 241.24
13	7497 857.86	4948 265.67
232	7497 749.97	4948 229.50
233	7497 728.04	4948 300.85

234	7497 704.80	4948 369.67
220	7497 681.66	4948 360.13
221	7497 704.60	4948 292.10
222	7497 726.25	4948 221.54
21 I	7497 578.87	4948 172.17
202	7497 584.88	4948 147.86
203	7497 733.15	4948 197.49
204	7497 752.66	4948 124.36
205	7497 770.08	4948 050.84
206	7497 785.51	4947 976.40
207	7497 798.81	4947 901.64
208	7497 808.22	4947 839.54
209	7497 816.15	4947 777.44
210	7497 814.11	4947 766.74
188	7497 811.08	4947 762.64
187	7497 822.69	4947 740.34
Саобраћајница 4		
241	7497 463.79	4948 294.66
242	7497 439.19	4948 289.03
47	7497 429.26	4948 403.12
48	7497 465.44	4948 459.25
246	7497 514.10	4948 488.79
245	7497 454.91	4948 396.76
Саобраћајница 5		
254	7497 527.02	4948 511.95
255	7497 529.47	4948 516.33
256	7497 541.48	4948 547.80
257	7497 548.84	4948 580.66
258	7497 551.39	4948 614.24
259	7497 549.10	4948 647.85
260	7497 541.98	4948 680.77
261	7497 535.19	4948 698.97
262	7497 530.14	4948 712.51
263	7497 513.94	4948 740.97
264	7497 454.89	4948 832.39
265	7497 375.72	4948 954.96
50	7497 356.37	4948 938.84
81328	7497 492.56	4948 727.99
81329	7497 507.42	4948 701.89
81330	7497 517.93	4948 673.72
81331	7497 524.28	4948 644.34
81332	7497 526.33	4948 614.34
81333	7497 524.05	4948 584.36
81334	7497 517.48	4948 555.03
81335	7497 506.76	4948 526.94
81336	7497 492.10	4948 500.68
49	7497 479.61	4948 481.27
Саобраћајница 6		
51	7497 349.11	4948 950.05
52	7497 265.61	4949 079.33
279	7497 311.89	4949 111.80
278	7497 332.27	4949 080.26
277	7497 322.90	4949 036.71
276	7497 367.66	4948 967.41

Површина комуналних делатности		
37	7496 882.81	4947 413.41
38	7496 788.85	4947 406.16
39	7496 765.44	4947 403.60
40	7496 852.52	4947 532.40
56	7496 869.82	4947 520.70
55	7496 869.51	4947 513.56
Парцела Зеленила1		
40	7496 852.52	4947 532.40
56	7496 869.82	4947 520.70
57	7496 874.42	4947 530.62
58	7496 899.88	4947 569.94
59	7496 922.41	4947 604.39
60	7496 968.47	4947 672.42
61	7496 975.38	4947 681.85
41	7496 955.36	4947 684.52
Парцела Зеленила2		
45	7497 167.75	4948 008.49
139	7497 185.58	4947 993.09
140	7497 191.25	4948 003.86
141	7497 234.35	4948 070.81
142	7497 345.15	4948 235.39
143	7497 316.83	4948 217.72
46	7497 310.04	4948 222.04
Парцела Зеленила 3		
1	7497 647.75	4948 840.92
286	7497 638.21	4948 836.29
287	7497 630.19	4948 848.04
288	7497 611.49	4948 877.72
289	7497 592.27	4948 910.12
290	7497 569.30	4948 947.54
291	7497 518.54	4949 029.30
292	7497 495.31	4949 060.23
293	7497 495.50	4949 065.63
294	7497 486.87	4949 069.73
295	7497 450.17	4949 094.58
296	7497 420.28	4949 113.12
297	7497 381.40	4949 133.91
298	7497 364.69	4949 145.26
299	7497 334.34	4949 180.68
300	7497 314.27	4949 209.87
301	7497 304.73	4949 222.26
81170	7497 308.55	4949 224.82
81171	7497 325.44	4949 204.17
81172	7497 351.53	4949 189.68
81174	7497 381.09	4949 180.75
81175	7497 405.49	4949 178.85
81176	7497 428.13	4949 178.01
81177	7497 443.13	4949 164.37
81178	7497 499.37	4949 089.41
81179	7497 531.63	4949 039.70
81182	7497 594.77	4948 937.84

2.8. План нивелације површина јавне намене

Нивелационо решење планираних саобраћајница условљено је kotaма нивелете ободних саобраћајница, као и положајем и kotaма постојећих дренажних канала у обухвату Плана.

Постојећа нивелација ободних саобраћајница се задржава, изузев Старог пута за Шалинац где је утврђена нова нивелација предвиђена ПДР-ом, и имплементирана у овај План.

Планом се предвиђа контролисано прихватање, сакупљање и одвођење атмосферских вода са траса планираних саобраћајница одговарајућим нивелационим решењем (подужним и попречним падом), које ће се ближе дефинисати техничком документацијом за саобраћајнице.

У графичком прилогу бр. 8 – *План саобраћаја* – утврђени су елементи нивелације за саобраћајнице (коте нивелета и темена раскрсница, подужни и попречни падови са профилима саобраћајница и др.).

Нивелација инфраструктурне мреже се утврђује на основу прописаних услова за изградњу појединих инфраструктурних система, позиције постојећих и планираних делова мреже и објеката, као и међусобног положаја инсталација у коридору.

Општа правила нивелације појединих инфраструктурних система утврђена су правилима за изградњу инфраструктурне мреже. Укрштања инфраструктурне мреже реализују се према општим правилима и нормативима за изградњу појединих система.

Специфичност у обухвату представљају постојећи дренажни канали – све планиране трасе инфраструктуре на местима укрштања са њима, потребно је водити испод дна канала, у заштитним цевима.

Нивелационо решење јавних саобраћајних површина приказано је на *Графичком прилогу бр. 7 - Регулационо-нивелациони план*.

2.9. Планиране трасе, коридори и капацитети инфраструктуре

2.9.1. Саобраћајна инфраструктура

Планом детаљне регулације, у оквиру планског подручја, предвиђа се изградња секундарне саобраћајне мреже, у укупној дужини од око 4.625.0m. Ове саобраћајнице нумерисане су бројевим од 1 до 6. Све саобраћајнице су планиране као двосмерне. Планирана ширина појаса регулације ових саобраћајница је 25.0m. Површина путног земљишта у обухвату Плана износи **12.28 ha**.

У заштитном појасу поред Државног пута ДП Ib-14, забрањена је изградња грађевинских или других објеката, као и грађење и постављање постројења, уређаја и инсталација, осим изградње саобраћајних површина пратећих, функционалних, садржаја јавног пута, као и постројења, уређаја и инсталација који служе потребама јавног пута и саобраћаја на јавном путу, у складу са законском регулативом.

Ширина заштитног појаса Државног пута ДП Ib-14 је дефинисана грађевинском линијом на растојању од **20.0m** са обе стране путног земљишта, Државног пута ДП Ib-14, у границама Плана, сходно условима “Путева Србије”.

Саобраћајница Стари Шалиначки пут задржава ранг градске саобраћајнице I реда (градске магистрале) са појасом регулације који износи **35.0m**. Сви елементи обо-

дне саобраћајнице са јужне стране обухвата Плана имплементирани су из *Плана детаљне регулације Стари пут за Шалинац кроз Индустијску зону Смедерева*.

На источној граници плана формира се нови прикључак саобраћајнице бр. 2 на Државни пут ДП Ib-14- деоница 01403 (Панчево-Ковин-Раља), на стационажи на km 38+676. код чвора 01402, предвиђен као четворокрака раскрсница у нивоу, са пуним програмом веза и управним вођењем осовине споредног правца на главни правац.

За планирање саобраћајног прикључка на Државни пут планирати следеће:

- Планским решењем предвиђена је четворокрака раскрсница у нивоу, са пуним програмом веза и управним вођењем осовине споредног правца на главни правац.
- Полупречници лепеза у зони прикључка морају бити утврђени на основу криве трагова меродавног возила
- Пројектована површинска раскрсница мора да сагледава са главног правца најмање са даљине изоштрене визуре
- Зоне прегледности вертикалних и хоризонталних кривина морају бити задовољене са сваке тачке саобраћајних површина.

Све грађевинске парцеле које имају директан приступ на државни пут, тај приступ могу остварити искључиво преко поменутог саобраћајног прикључка.

Као разрада овог саобраћајног прикључка **планирана је израда Урбанистичког пројекта**.

Планирани габарити саобраћајница дефинисани Планом су 6.0m, односно 7.0m.

Аутобуска стајалишта су предвиђена у централној просторној зони Плана, на саобраћајници бр.1 између тачака Т2 и Т3 са ширином нише 3.0m и са тротоаром ширине 2.0m, ван коловоза пута.

Дужину аутобуског стајалишта и простора за чекање аутобуса планирати у зависности од улазне брзине, врсте аутобуса и броја аутобуса који се истовремено заустављају на стајалишту. Обезбедити услове за контролисано кретање пешака од аутобуског стајалишта.

На укрштају друмских саобраћајница број 1, 2 и 3 предвиђен је укрштај у нивоу, као кружна саобраћајница минималног радијуса 25.0m. Могуће је проширење наведене кружне раскрснице, уз сагласности надлежних предузећа.

Висинске коте и координате детаљних тачака које су приказане у *Плану саобраћаја-Графичком прилогу бр.8 - План саобраћаја*, нису условне, односно могу бити прецизније дефинисане и измењене разрадом кроз техничку документацију.

У појасу регулације саобраћајница могуће је планирати у зависности од просторних могућности и намена, формирање дрвореда (појас минималне ширине 1.5m), односно зелених појасева против буке, прашине, одбљеска и сл.

Планирати окретишта потребних профила у парцелама корисника.

Конструкција друмских саобраћајница у оквиру Плана мора да одговара условима који се примењују у довозно-одвозном саобраћају, односно да је на њима дозвољен саобраћај за друмска возила чије осовинско оптерећење износи 10 t по осовини;

Друмске саобраћајнице у оквиру Плана морају да буду одговарајуће уређене и осветљене.

Јавни паркинг простор је планиран у скопу саобраћајнице бр. 2, са североисточне стране парцеле железничке пруге, на удаљености већој од 8.0m рачунајући од осовине најближег колосека, тако да је могуће предвидети постављање заштитне ограде између пруге и паркинг простора, у складу са условима “Инфраструктура железнице Србије”, а.д. Београд.

Уз парцелу пруге планирана је изградња друмских саобраћајница изван земљишта чији је корисник Железница Србије, али тако да одстојање између пруге и пута буде толико да се између њих могу поставити сви уређаји и постројења потребни за обављање саобраћаја на пруги и путу, с тим да оно износи min 8.0m, рачунајући од осовине најближег колосека до најближе тачке горњег строја пута. Уколико су и пруга и пут у насипу растојање између њихових ивица најмање са 2.0m од железничких подземних инсталација.

Планом се не планирају нови укрштаји пруге и друмских саобраћајница.

Планиране површине за изградњу формиране су, између осталог и усклађене са постојећом каналском мрежом, која чини део система за регулисање нивоа подземних вода.

Постојеће трасе дренажних канала се задржавају у складу са постојећим, односно фактичким стањем на терену. У складу са тим су и формиране нове парцеле канала.

У циљу обезбеђења услова њиховог одржавања и уређења, као и проширења у случају потребе, Планом се утврђује коридор – појас заштите у ширини од **3.0m** са сваке стране парцеле канала (канал 5, канал 8, канал 11, канал 11-1, канал 11-2), односно од **5.0m** у односу на главни канал Г-1. Овај појас дефинисан је као водно земљиште и у надлежности је јавног водопривредног предузећа.

Дрвореди у функцији заштите са различитих аспеката се планирају у оквиру регулације јавних саобраћајница у свим деловима где услови терена и функционалне карактеристике простора то омогућавају.

Овако успостављен систем зелених површина има функцију у виду еколошке заштите појединачних садржаја од утицаја саобраћаја у зони (системом линијског зеленила у коридорима саобраћајница).

За подизање дрвореда користити листопадне врсте дрвећа које су се показале отпорним према условима уз градске саобраћајнице, а избор осталог зеленила које се користи у појасу регулације саобраћајница усагласити са условима заштите и његовом наменом и такође предвидети оне које су се показале отпорним према специфичним условима средине (уз саобраћајнице).

Сходно члану 37. Закона о путевима, ограде и дрвеће поред јавних путева подижу се тако да не ометају прегледност јавног пута и не угрожавају безбедност саобраћаја.

2.9.2. Комунална инфраструктура

Према подацима надлежног управљача система водоснабдевања и каналисања отпадних вода ЈКП Водовод Смедерево, у обухвату Плана не постоји изграђена мрежа која је у њиховој надлежности.

За потребе Индустијске зоне урађена је техничка документација за изградњу магистралног водовода, са трасом деонице 4 пројектованог цевовода дуж десне

стране државног пута Ib 14 према „Липској рампи“, дужине 2000.00 m, и то PE RC D280/10, која се завршава у непосредном окружењу Плана, у делу кат. парц. број 493/20 К.О. Смедерево.

За потребе планираних садржаја у обухвату Плана неопходна је изградња водоводоводне мреже за снабдевање.

Према подацима надлежног управљача инфраструктуре, предвиђа се изградња магистралног цевовода ПЕ ДН 280 улицом Стари Шалиначки пут за водоснабдевање Индустријске зоне.

Снабдевање санитарном водом се обезбеђује преко планираних цевовода који се трасирају инфраструктурним коридорима секундарних саобраћајница у комплексу, уз редукцију пречника цеви.

Надлежни управљач система водоснабдевања и канализације отпадних вода је такође започео активности на изради концепције за одвођење отпадних вода на укупном подручју Индустријске зоне.

Систем фекалне канализације се планира коридорима планираних и постојеће саобраћајнице (Шалиначки пут). Капацитет секундарне мреже (на коју се прикључују планирани садржаји) је Ø250 до главног колектора у коридору Шалиначког пута Ø300.

Преко њега се фекалне отпадне воде евакуишу до Постројења за пречишћавање. Према одређеном концепту планира се изградња шахтне црпне станице за препумпавање фекалне канализације до ШПОВ у склопу подручја Индустријског парка. Локација и капацитет ове станице утврђиваће се пројектном документацијом у фази реализације

Санитарно-фекалне воде прихватити посебним канализационим системом до прописно димензионисаних септичких јама које ће представљати прелазно решење до изградње јавне канализационе мреже на предметном подручју, и оне се морају благовремено и контролисано празнити уз ангажовање надлежног комуналног предузећа.

Планом се не предвиђа упуштање отпадних вода у каналску мрежу.

Атмосферска канализација

У Индустријској зони није изграђена атмосферска канализација.

У складу са условима надлежног предузећа, условно чисте воде планираних објеката могуће је прикупити и евакуисати без претходног третмана у околне зелене површине, тако да нема негативног утица на режим вода у квантитативном и квалитативном смислу.

Загађене, зауљене атмосферске воде са манипулативних површина и саобраћајница, прикупити посебним системом канализације, и пре упуштања у водонепропусне резервоаре одвести преко таложника за уклањање механичких нечистоћа и сепаратора за уклањање нафте и њених деривата, таквим да ефлуент буде у складу са Уредбом о граничним вредностима емисије загађујућих материја у воде и роковима за њихово достизање (Службени гласник РС, број 67/2011, 48/2012 и 1/2016).

Неопходно је у што краћем року, отпочети решавање евакуације свих вода (санитарно-фекалних, технолошких и атмосферских) у оквиру Индустријске зоне града, сходно смерницама датим у «Хидротехничкој основи Индустријске зоне Смедерево» Института за водопривреду Јарослав Черни Београд.

За упуштање у мелирационе канале нема прелазног решења, јер прихват загађених вода може угрозити површинске и подземне воде, као и само извориште. Коначна решења каналске мреже и реципијента треба дефинисати након израде Студије уређења вода на делу хидромелирационог система ХМС «Годомински рит».

Обзиром на намену простора, и велике површине комплекса са којих ће се атмосферска вода одводити, као и карактер будућих објеката потребно је у најкраћем року решити прикупљање атмосферске воде изградњом атмосферске канализације из које би се вода након пречишћавања у Постројењу упуштала у реципијент.

2.9.3. Електроенергетска инфраструктура

Обзиром да на подручју обухваћеном Планом, изузев ТС 10/0.4kV “М-24 Motel Snoopy”, не постоје изграђени електроенергетски објекти, за прикључење нових објеката на ЕД мрежу, потребно је планирати изградњу нових електроенергетских објеката: водова 10kV, трансформаторских станица ТС 10/0.4kV и водова 1kV, у складу са исказаним потребама.

Ове ТС, које ће бити типске монтажне слободностојеће (димензија 3,40x4,40m), или стубне постављају се у појасу јавног земљишта – коридорима планираних секундарних саобраћајница. Лоцирање и изградња ових објеката условљени су динамиком реализације инвестиција у обухвату Плана.

Такође је потребно планирати изградњу трансформаторске станице ТС 35/10kV, за коју је потребна оквирна површина од 20aг₁, и која ће се изградити на посебној парцели која је намењена инфраструктурним и комуналним делатностима.

За потребе привредних субјеката који захтевају веће производне капацитете неопходна је изградња ТС 110/10kV снаге 2x31.5kV на кат. парцели број 233/1 К.О. Смедерево у непосредном окружењу која би подмирила потребе и овог дела Индустријске зоне.

Предлог позиција планираних трафо-станица 10/0.4kV приказан је на *Графичком прилогу бр. 9- План инфраструктуре* у склопу инфраструктурних коридора. У складу са исказаним потребама, могуће је и на другим локацијама дефинисати положај инфраструктурних објеката овог типа.

2.9.4. Телекомуникациона инфраструктура

На предметном подручју не постоје изграђени телекомуникациони објекти. Уз северну и источну страну границе Плана постоји изграђена телекомуникациона канализација у којима су положени оптички каблови.

У складу са планираним наменама, неопходно је ради обезбеђивања услуга електронских комуникација, планирати и изградити инфраструктурну телекомуникациону кабловску канализацију (ТКК) са пратећим објектима (т_т окна) и ПЕ цевима пречника Ø40 и Ø50mm, и ПВЦ цевима пречника Ø110 mm на прелазима испод саобраћајница и канала.

Кабловска т_т-канализација са пратећим објектима полаже се у инфраструктурним коридорима уз планиране саобраћајнице.

Повезивање корисника планира се прикључењем и на оптичку мрежу Телеком-а Србија АД у области електронских комуникација.

Уколико буде постојала потреба за приступним чвором – MSAN може се планирати, у путном појасу планираних секундарних саобраћајница. Површина земљишта за ову намену је око 100.0m².

Кабловска тт-канализација од оптичког кабла до MSAN-а, као и даље до корисника, полаже се у коридоре планираних саобраћајница.

2.9.5. Гасоводна инфраструктура

У обухвату Плана, у надлежности ЈП “Србијас” постоје изграђен транспортни цевовод од челичних цеви максималног радног притиска 50bara, разводни гасовод РГ 01-10 Панчево-Смедерево, пречника Ø323.9mm.

За потребе гасификације планираних садржаја и потенцијалних потрошача, потребно је предвидети дистрибутивну гасоводну мрежу од ПЕ цеви МОР 4bara у складу са потребама.

Дистрибутивну гасоводну мрежу предвидети у инфраструктурном појасу саобраћајница, у оквиру јавног земљишта.

Планира се изградња гасних прикључака од места прикључења на дистрибутивну гасоводну мрежу МОР 4bara до објеката будућих потрошача и мерно регулационих станица или регулационих станица и мерних сетова, у складу са планираним начином потрошње гаса тако да сваки власник просторне целине има посебно мерење потрошње гаса.

Трасе планираних гасовода потребно је синхронизовати са осталом инфраструктурном мрежом.

2.9.6. Планирани продуктовод

Као условљеност из планског документа вишег реда, а на основу услова надлежног управљача Транснафта АД Панчево, планира се изградња, у складу са делатношћу - транспорт сирове нафте нафтоводима и транспорт деривата нафте продуктоводима, и у складу са Просторним планом РС и Просторним планом подручја посебне намене система продуктовода кроз Србију (Сомбор - Нови Сад - Панчево - Београд - Смедерево - Јагодина - Ниш). Усвојеним Просторним планом подручја посебне намене извршено је усаглашавање са планском документацијом општина и градова, како не би дошло до нарушавања усвојених планских решења. Конкретно, извршено је усаглашавање са Просторним планом града Смедерева. Терминал «Смедерево» се налази у зони индустрије, а продуктовод (деоница Панчево - Смедерево) пролази кроз зону индустрије и зону лучко-привредног комплекса. Када је у питању деоница Смедерево - Јагодина, планирани продуктовод пролази кроз Индустријску зону и пољопривредно земљиште.

Предметно подручје се делимично преклапа са зоном заштитног појаса трасе будућег система продуктовода. Планирана траса деонице Смедерево-Јагодина полази од терминала «Смедерево» и пролази предметним подручјем у крајњем северозападном делу, у дужини од око 100.0m. За продуктовод надлежно предузеће “Транснафта” утврђује *заштитни појас* нафтовода и продуктовода, као и *радни појас* нафтовода и продуктовода.

2.10. Урбанистички и други услови за уређење и изградњу површина и објеката јавне намене

2.10.1. Саобраћајна мрежа

Правила регулације

Предлогом нових граница парцела, у циљу разграничења површина за различите намене и усклађивања са фактичким стањем, утврђена је регулација саобраћајница II реда која се усклађује са новим границама парцела.

За планиране саобраћајне коридоре, Планом се дефинишу појаси регулације. За све сабирне саобраћајнице у оквиру планског подручја појас регулације износи **25.0m**.

Поред основних елемената - елемената саобраћајнице - коловоза у ширини 6.0m односно 7.0m појас регулације садржи и: тротоар у ширини од 2.0 m, инфраструктурни коридор за изградњу планиране инфраструктуре, као и зелени појас намењен формирању дрвореда уз неопходну усклађеност са трасама инфраструктурне мреже.

Планиране секундарне саобраћајнице, у оквиру планског подручја, предвиђају се као двосмерне.

- саобраћајница бр.1 са коловозом ширине 2x3.5m са десним тротоаром ширине 2.0m;

- саобраћајница бр.2 са коловозом ширине 2x3.5m, са десним тротоаром ширине 2.0m;

- саобраћајница бр.3 са коловозом ширине 2x3.0m, са десним тротоаром ширине 2.0m;

- саобраћајница бр.4 са коловозом ширине 2x3.0m, са десним тротоаром ширине 2.0m;

- саобраћајница бр.5 са коловозом ширине 2x3.0m, са десним тротоаром ширине 2.0m.

- саобраћајница бр.6 са коловозом ширине 2x3.0m, са десним тротоаром ширине 2.0m.

У односу на регулационе линије, Планом се дефинише положај грађевинских линија.

Првенствено се уређивање јавног грађевинског земљишта у обухвату Плана односи на прибављање земљишта и изградњу планиране саобраћајне мреже.

Нове регулационе линије улица дефинисане су новим границама њихових парцела и приказане у *Графичком прилогу бр. 7 - Регулационо нивелациони план*.

Елементи саобраћајница и саобраћајних површина приказани су у *Графичком прилогу бр. 8 - План саобраћаја*.

Правила нивелације

За постојеће ободне уличне правце - Државни пут IV реда, а који директно утичу на саобраћајну повезаност у оквиру планског подручја, у начелу се задржава постојећа нивелација, с тим да ће се у фази изградње нових саобраћајница планиране нивелете ускладити са постојећим нивелетима.

Сви елементи саобраћаја за Стари пут за Шалинац са јужне стране бухвата Плана, дефинисани Планом детаљне регулације Стари пут за Шалинац кроз Индустријску зону Смедерева, имплементирани су у предметни План, што се односи и на елементе нивелације.

За планиране саобраћајне правце нивелација се утврђује сходно конфигурацији терена, хидрогеолошком сатаву терена и усаглашена је са постојећим саобраћајницама у окружењу које се задржавају, на основу геодетског снимања и других техничких елемената пројекта.

Елементи нивелације биће прецизно и коначно дефинисани техничком документацијом.

Детаљне вредности подужних и попречних падова саобраћајница биће одређени у складу са решењем начина сакупљања и одвођења атмосферских вода као и изградње других инфраструктурних система у профилу путева у поступку израде техничке документације.

Начелни план подужних падова може се сагледати са назначених вредности висинских кота на *Графичком прилогу бр.8 - План саобраћаја*, а план попречних падова на цртежима попречних профила саобраћајница.

Нивелационо решење јавних саобраћајних и других површина приказано је на *Графичком прилогу бр. 7 - Регулационо нивелациони план*.

Услови за формирање парцела

Планом се предвиђа формирање засебних парцела за саобраћајне површине одређене као површине јавне намене.

Формирање грађевинских парцела, у оквиру грађевинског земљишта за површине јавне намене - саобраћајнице II ранга, врши се у складу са процедуром прописаном Законом и одговарајућим правилницима, а на основу следећих услова дефинисаних овим Планом:

- положаја регулационих линија са аналитичко-геодетским елементима за обележавање којима се дефинише раздвајање површина јавне намене од површина за остале намене, односно од зоне изградње;
- предвиђених површина јавне намене, и пописа парцела за површине јавне намене.

Парцеле планираних саобраћајница у обухвату Плана дефинисане су постојећим и новим међним тачкама чије су координате дате табеларно у *Графичком прилогу бр. 6 - План грађевинских парцела*.

Услови за изградњу и реконструкцију саобраћајница

Правила уређења и изградње саобраћајница одређена су према важећим прописима, техничким условима управљача пута и стандарда који регулишу ову област изградње. Такође су примењиване и одредбе Плана генералне регулације за градско подручје Смедерева.

Изградња саобраћајне инфраструктуре *реализује се на основу техничке документације, у складу са условима утврђеним у овом Плану, уз поштовање важећих законских прописа, правилника и норматива који важе за поједине системе.*

Урбанистички и технички услови који се односе на планирање, пројектовање и изградњу саобраћајница у обухвату планиране путне мреже, подразумевају следеће:

- изградња и уређење свих јавних саобраћајних површина планира се савременим коловозним застором;
- за уређење тротоарских површина могуће је предвидети застор од асфалта, бетона или префабрикованих бетонских плоча;
- оивичење тротоара, према зеленој површини планира се баштенским ивичњацима или се тротоар завршава оградом суседних парцела;
- за све саобраћајне површине се планира постављање јавне расвете под условима који ће бити дефинисани приликом израде техничке документације;

- у коридорима саобраћајница могу се градити линијски системи комуналне инфраструктуре у складу са Законом, и према условима и правилима одређеним од стране управљача предметног инфраструктурног система, у току поступка израде техничке документације;
- коловозна конструкција саобраћајница се планира за теретни саобраћај за друмска возила чије осовинско оптерећење износи 10 t по осовини;
- постављање панова или других сличних објеката за рекламирање, оглашавање, информисање или неких других сличних садржаја у путном појасу поставља се уз услове које прописује Закон о јавним путевима и саобраћајно-техничке услове и правилима које одређује надлежни управљач предметног пута;
- друмске саобраћајнице морају да буду одговарајуће уређене и осветљене;
- комунална инфраструктура мора да буде означена и заштићена од механичких и других оштећења која могу да настану под утицајем кретања механизације или бруто тежине транспортних средстава и терета;
- уз коловозну конструкцију прописаним падовима регулисати одвођење површинских вода са коловозних и тротоарских површина;
- у појасу регулације ових саобраћајница не планира се изградња јавних паркинг површина за путничка и теретна возила, изузев уз саобраћајницу бр. 2.

2.10.2. Мрежа и објекти комуналне инфраструктуре

2.10.2.1 Општи услови изградње инфраструктурних система и објеката

Изградња и реконструкција јавне комуналне инфраструктуре - система водоснабдевања, канализације, одпадних вода, електроснабдевања, телекомуникационе мреже и других система, као и објеката у склопу функционисања система - *реализује се на основу техничке документације, у складу са условима утврђеним у овом Плану, уз поштовање важећих законских прописа, правилника и норматива који важе за поједине системе.*

Инфраструктурна мрежа у обухвату Плана у начелу се планира као подземна (изузев електроенергетске преносне мреже), уз обезбеђење коридора у регулацијама планираних саобраћајница и других површина Планом предвиђених за ову намену. Ово подразумева да се код реконструкције постојеће мреже предвиди њено каблирање, уз обезбеђење одговарајућих прикључака на исту, а нову мрежу планирати искључиво као подземну.

У крајњем југозападном делу Плана, планира се парцела која је намењена изградњи комуналних и инфраструктурних објеката.

Изградња ових објеката се реализује директно на основу Плана.

У овој зони није дозвољена изградња објеката друге намене.

Правила регулације

Планирана инфраструктурна мрежа предвиђа се у коридорима постојећих и планираних саобраћајница, односно у коридорима површина јавне намене, инфраструктурним коридорима као и у Зони плански опредељеној за ову намену.

Изузетно се може постављати и на другом земљишту, уз обезбеђење Законом прописаних услова у погледу регулисања коришћења земљишта.

У циљу обезбеђења коридора за различите инфраструктурне системе у појасу регулације, потребно је у начелу синхронизовати њихову изградњу на бази синтетних пројеката инфраструктуре (приликом реконструкције или изградње саобраћајница и других површина јавне намене), односно усаглашених пројеката појединих система.

Водови подземне инфраструктуре трасирају се под следећим условима:

- да не угрожавају постојеће или планиране објекте, као и планиране намене коришћења земљишта;
- да се подземни простор и грађевинска површина рационално користе;
- да се поштују прописи који се односе на друге инфраструктуре;
- да се води рачуна о геолошким особинама тла, подземним водама и сл.;
- укрштај са путем по правилу се врши постављањем инсталације кроз прописано димензионисану заштитну цев, постављеном подбушивањем управно на осу пута;
- паралелно вођење мреже јавне инфраструктуре са путем се утврђује у складу са условима надлежног управљача пута.

Правила нивелације

Нивелација инфраструктурне мреже се мора ускладити са техничким решењем новопланираних саобраћајница, а утврђује се на основу прописаних услова за изградњу појединих инфраструктурних система, позиције постојећих и планираних делова мреже и објеката, као и међусобног положаја инсталација.

Општа правила нивелације инфраструктурних система утврђена су правилима за изградњу инфраструктурне мреже.

Укрштања инфраструктурне мреже реализују се у складу са техничким и другим условима управљача других инфраструктурних, техничких и комуналних система и на основу Правила за изградњу инфраструктурне мреже у овом Плану.

Услови за формирање парцела

За полагање инфраструктурне мреже у обухвату Плана се не обезбеђује издвајање посебног земљишта, нити парцеле.

Површине и коридори за планирану инфраструктуру, као и постављање/изградња инфраструктурних објеката (трафо-станице, приступни чворови телекомуникационе мреже, комунални објекти и сл.) *предвиђени су у коридорима саобраћајница и инфраструктурног појаса, као и у оквиру парцеле инфраструктурних и комуналних делатности.*

Предметна површина је “пресечена” трасом планираног продуктовода и транспортног гасовода 50бага и њиховим зонама заштите.

Планским решењем је предвиђено издвајање инфраструктурног појаса на делу планираног грађевинског земљишта, па ће се у складу са законском регулативом или у случају исказане потребе за формирањем засебних парцела за инфраструктурне објекте, исте формирати на основу

пројекта парцелације или препарцелације, у складу са законом, и уз регулисане имовинско-правне односе власника/управљача инфраструктуре и сопственика парцела.

2.10.2.2 Правила за изградњу и реконструкцију мреже комуналне инфраструктуре

Реализација ових садржаја спроводи се на основу техничке документације или синтетног пројекта свих инфраструктурних система, којим ће се утврдити међусобни положај свих инсталација, а овим Планом се дефинишу правци, коридори, трасе и основна правила њиховог полагања.

■ Водоводна мрежа

- Водоводна мрежа се полаже у коридорима јавног земљишта, саобраћајница, односно инфраструктурних коридорима уз прибављање сагласности надлежних управљача пута;
- Трасу водити са једне стране улице или обострано у зависности од ширине регулације;
- Водоводна мрежа се поставља испод коловоза, на удаљености од 1.00m од ивице коловозне конструкције;
- Минимална дубина укопавања водоводне мреже је од 1.00-1.20m;
- Ако се у истом рову полажу водови других инсталација, морају се задовољити минимална прописана растојања заштите, и то:

- међусобно водовод и канализација 0.40m

- од електричних и ТК каблова 0.50m

- при чему треба тежити да водоводне цеви буду изнад канализационих, а испод електро каблова;
- Минимално растојање ближе ивице цеви од темеља објекта је 1.50 m, тако да не угрожава стабилност објеката;
- Предвидети постављање противпожарних хидраната на прописаном растојању у свему према важећем Правилнику о противпожарној заштити. Хидранти треба да буду надземни, видно обележени и постављени тако да увек буду приступачни;
- Прикључење на јавни водовод врши се искључиво према условима које одреди надлежно комунално предузеће;
- Приликом изградње водоводне мреже придржавати се важећих техничких прописа, норматива и стандарда за пројектовање, извођење и одржавање мреже;
- По завршеним радовима на монтажи и испитивању мреже треба извршити катастарско снимање изграђене водоводне мреже и добијене податке унети у катастарске планове подземних инсталација;
- Све асфалтиране и зелене површине вратити у првобитно стање након завршених радова.

■ Фекална канализациона мрежа

- Мрежа се полаже у коридорима јавног земљишта, саобраћајница, односно инфраструктурним коридорима уз прибављање сагласности надлежних управљача пута;
- Дубина укопавања износи минимално 1.0m, односно онолико колико је потребно да може да прихвати отпадне воде из свих објеката који су предвиђени да се прикључе на ову канализацију;

- Трасе ровова за полагање цевовода канализације се постављају тако да се задовоље прописана одстојања у односу на друге инсталације и објекте инфраструктуре. Минимално растојање од других инсталација је 1.0m, изузетак се врши у зонама где није могуће испуњење услова, али тако да не сме угрожавати стабилност осталих објеката;
- Минимално одстојање канализације од темеља објеката износи 1.0m на начин да не угрожава стабилност објеката
- Укрштање ове мреже са другим инсталацијама врши се у складу са прописима, уз обостану заштиту и под углом од 90°, где год је то могуће;
- Подужни нагиб и дубину новопланиране канализације извести у складу са условима терена и местима прикључка;
- Минимална дубина изнад канализационих цеви износи 1.50 m мерено од горње ивице цеви, а на месту прикључка новопланираног на постојећи цевовод, дубину прикључка свести на дубину постојећег вода канализације;
- На проласку цевовода испод пута предвидети заштитне цеви на дужини већој од ширине пута за минимално 1.0m обострано;
- На траси предвидети изградњу довољног броја ревизионих шахова на прописаном растојању од максимално 45.0m;
- Приликом реализације канализације треба се придржавати техничких прописа за пројектовање, извођење и одржавање мреже;
- По завршеним радовима на монтажи и испитивању мреже треба извршити катастарско снимање изграђене мреже и исте унети у катастарске планове подземних инсталација;
- Све асфалтиране и зелене површине вратити у првобитно стање након завршених радова.

■ Атмосферска канализациона мрежа

Изградњу атмосферске канализационе мреже, могуће је градити под следећим општим условима:

- Подужни нагиб и дубину новопланиране атмосферске канализације извести у складу са условима терена и местима упуштања у реципијент;
- Минимална дубина укопавања треба да је таква да може да прихвати отпадне атмосферске воде са свих површина са којих је предвиђено одовђење атмосферских вода;
- Воде са манипулативних површина и саобраћајница, морају пре упуштања у реципијент, проћи третман одвајања чврсте фазе кроз таложник и третман одвајање масти и уља кроз сепараторе, у складу са прописима који регулишу ову област;
- Прикључење атмосферских и дренажних вода објеката извршити преко таложника пре граничног ревизионог силаза.
- Димензије цеви одредити на основу хидрауличког прорачуна. Минимални пречник уличне атмосферске канализације је Ø300mm.

■ Електроенергетска мрежа

Трафостанице 10/0.4 kV

- Код избора локације трафостанице водити рачуна о следећем: да буде постављена што је могуће ближе тежишту оптерећења, да прикључни водови буду што краћи а расплет водова што једноставнији, обезбеђен и олакшан приступ возилима противпожарне заштите, возилима одржавања, монтаже или замене опреме, и др. у складу са законском регулативом.
- Трафостанице се граде као монтажано-бетонске, зидане или стубне
- Минимална удаљеност енергетског трансформатора од суседних објеката је 3.00 m

Водови 10 и 35 kv

- 10 и 35 kV мрежу градити подземно, кабловским канализацијама или директним полагањем у земљу, или надземно на бетонским стубовима са голим проводницима
- Дубина укопавања каблова не сме бити мања од 0.70 m за каблове напона до 10 kV, односно 1.10 m за каблове 35 kv
- Мрежу полагати најмање 0.50 m од темеља објеката и најмање 1.00 m од коловозне конструкције
- Укрштање кабловског вода саа путем изван насеља врши се тако што се кабл полаже у бетонски канал, односно у бетонску или пластичну цев у хоризонтално избушен отвор, тако да је могућа замена кабал без раскопавања пута
- Вертикални размак између горње ивице кабловске канализације и површине пута треба да износи најмање 0.80 m

Водови 1 kV

- Нисконапонска електроенергетска мрежа се може градити подземно: водови се полажу у тротоару на дубини од 1.00 m у профилу насељске саобраћајнице на дубини од 1.00 m, или у путном земљишту зеленом појасу на дубини од од 0.80 m; подземни водови који се полажу у регулационом појасу саобраћајнице морају бити на најмањој удаљености од поддземних делова објеката и објеката од 0.50 m
- Растојање прикључног стуба до објеката не сме бити мањи од 30.00 m

Јавна расвета

- Светилке јавне расвете, стубови и канделабри се постављају на одговарајућем размку уз регулациону линију или на удаљености од 30.00 cm од ивичњака; није дозвољено њихово постављање по средини тротоара или пешачких комуникација, као ни изнад подземних инсталација и водова.

■ Телекомуникациона мрежа

- Телекомуникациона мрежа у обухвату Плана се планира као подземна
- Мрежа се полаже испод тротоара, на минималној удаљености 0.50m од регулационе линије;
- Дубина укопавања износи 1.0 m;
- Мрежу полагати у супротној страни улице од планиране или изведене електромреже, где је то могуће;

- Ако се у истом рову полажу и водови других инсталација, морају се задовољити минимална прописана растојања заштите;
- Минимална удаљеност ТК кабла и енергетског кабла напона до 10kV износи 0.5m;
- При укрштању са саобраћајницом кабл мора бити постављен у заштитну цев, а угао укрштања треба да буде 90°.
- Укрштање са електро-кабловима се изводи по правилу под углом од 90°, али не сме бити мање од 45°. Вертикално растојање при укрштању не може бити мање од 0.3m за електро-каблове напона до 250V, односно 0.5m за напоне преко 250V;
- Растојање каблова од подземних делова објеката износи минимално 0.5m;
- ТТ окна су оквирних димензија 1.60x2.0x1.90m.
- ТТ објекте (МСАН), могуће је постављати на површине уз саобраћајнице предвиђене за постављање оваквих врста објеката.

Укрштање са другим инфраструктурним системима, условљено је прописима и условима надлежног предузећа "Телеком Србија".

■ Гасоводна мрежа

Дистрибутивни гасовод за радни притисак до 4 бара

- Дистрибутивни гасовод – ДГ се поставља у регулационом појасу саобраћајнице, и то у зеленом (ивичном или средњем појасу), или у тротоару саобраћајнице, а изузетно због попуњености капацитетима друге инфраструктуре ДГ се може полагати у профилу саобраћајнице, уз обавезну примену посебних заштитних мера
- ДГ се може поставити и ван регулационог појаса, тј. у заштитном зеленилу, и изузетно кроз приватну парцелу уз сагласност власника парцеле
- Растојање трасе ДГ до темеља објеката је минимално 1.00 m
- Минимално растојање гасовода од објеката је 1.00 m
- Дубина уклапања - минимална висина надслоја у рову гасовода у зеленој површини износи 0.80 m, а у тротоару 1.00 m од горње ивице цеви до коте терена
- Нивелета гасовода треба да прати нивелету терена, односно саобраћајнице; гасовод се полаже у ров ширине 50.00 cm + d (d = пречник гасовода)
- Испод коловоза минимална висина надслоја без механичке заштите износи 1.35 m; уколико се гасовод полаже у заштитну цев, минимална висина надслоја износи 1.00 m
- Укрштање са саобраћајницама је по правилу под правим углом, а изузетно су дозвољена одступања до угла од 60°
- При паралелном вођењу гасовода са другим инсталацијама минимално светло растојање износи 40.00 cm
- При укрштању гасовода и других инсталација минимално светло растојање износи 20.0

■ Систем продуктовода

- Као условљеност из планског документа вишег реда, а на основу услова надлежног управљача, планира се

изградња, у складу са делатношћу - транспорт сирове нафте нафтоводима и транспорт деривата нафте продуктоводима, и у складу са Просторним планом РС и Просторним планом подручја посебне намене система продуктовода кроз Србију (Сомбор - Нови Сад - Панчево - Београд - Смедерево - Јагодина - Ниш). Усвојеним Просторним планом подручја посебне намене извршено је усаглашавање са планском документацијом општина и градова, како не би дошло до нарушавања усвојених планских решења. Конкретно, извршено је усаглашавање са Просторним планом града Смедерева. Терминал „Смедерево“ се налази у зони индустрије, а продуктовод (деоница Панчево - Смедерево) пролази кроз зону индустрије и зону лучко-привредног комплекса. Када је у питању деоница Смедерево - Јагодина, планирани продуктовод пролази кроз Индустријску зону и пољопривредно земљиште.

- У склопу планиране изградње система продуктовода, управљач система у првој фази планира реализацију деонице продуктовода Панчево - Смедерево. Траса деонице продуктовода полази од терминала Панчево и води се до терминала Смедерево чија је изградња планирана уз складиште дериватав НИС-а на к.п. бр. 230/2 и 230/3 К.О. Смедерево. Просторним планом је такође предвиђена и изградња деонице продуктовода Смедерево - Јагодина. Ова деоница продуктовода након изласка са терминала Смедерево прати државни пут Ib 14 - деоница Ковин - Аутопут Београд - Ниш. Затим се траса продуктовода највећим делом води уз трасе постојећег разводног гасовода РГ08-01: деоница Смедерево - Велико Орашје и магистралног гасовода МГ08: деоница Велико Орашје - Јагодина, а све у коридору Аутопута Е-75 Београд - Ниш. Продуктовод се на појединим местима удаљава од постојећих гасовода због изграђених објеката у заштитној зони гасовода и поштовања минималног удаљења продуктовода од објеката које износи 30.00 m са обе стране цеви. Траса продуктовода се на овој деоници укршта са 1) водотоцима, 2) путевима, 3) железничким пругама, 4) гасоводима. Продуктовод се углавном води испод пољопривредног земљишта на прописаном растојању од објеката, водотокова, путева, гасовода и железничких пруга. Управљач овог система не располаже прецизним подацима о траси планираног продуктовода, из разлога што је реализација пројекта система продуктовода кроз Србију конципирана фазно. У овом тренутку је фокусирана на деонице продуктовода Панчево - Смедерево и Панчево - Нови Сад кроз израду потребне техничке документације, али се планирани заштитни појас продуктовода максимално штити према смерницама планске документације.

- Траса планираног система пресеца планско подручје, па у вези са тим, надлежни управљач овог система прописује техничке услове за израду пројектне документације и извођење радова у зони продуктовода уз поштовање одредби законских прописа и техничких норматива (описаих у оквиру Правила уређења и грађења, односно поглавља 2.10.2.3. *Услови заштите инфраструктурних система, комуналних и техничких мрежа и објеката*)

2.10.3. Услови заштите инфраструктурних система

У складу са специфичностима изградње и експлоатације, законском регулативом, правилницима и прописима који третирају појединачне инфраструктурне системе, као и посебним условима надлежних управљача, успоставља се режим заштите, односно могућност и условљеност коришћења простора и изградње у прописаним појасима и зонама заштите, било да су изграђени или планирани системи.

Гасоводна мрежа и објекти

Технички услови за изградњу у заштитном појасу гасоводних објеката

За дистрибутивни гасовод од ПЕ цеви МОР4 bara потребно је приликом даље пројектне и детаљне урбанистичке разраде, придржавати се свих прописаних растојања од гасних инсталација, а у складу са Правилником о условима за несметану и безбедну дистрибуцију природног гаса гасоводима притиска до 16 bara и прописаним техничким условима за изградњу у заштитном појасу гасоводних објеката:

- Изградња нових објеката не сме угрозити стабилност, безбедност и поуздан рад гасовода
- Минимално растојање темеља објеката од гасовода је 1.00 m
- При планирању саобраћајница и уређењу терена потребно је испоштовати прописане висине надслоја у односу на укупан гасовод у зависности од услова вођења (у зеленој површини, испод коловоза и сл.)
- Минимална висина надслоја у односу на укупан гасовод у зеленој површини је 0.80 m
- Минимална висина надслоја у односу на укупан гасовод у тротоару (рачунајући од горње ивице цеви до горње коте тротоара) је 1.00 m
- Приликом укрштања гасовода са саобраћајницама, оса гасовода је по правилу под правим углом у односу на осу саобраћајнице; Уколико то није могуће извести, дозвољена су одступања до угла од 60°
- Приликом укрштања гасовода са саобраћајницама минимална висина надслоја од горње ивице гасовода до горње коте коловозне конструкције, без примене посебне техничке заштите, ако се статичким прорачуном цевовода на саобраћајно оптерећење утврди да је то могуће, износи 1.35 m
- Приликом укрштања гасовода са саобраћајницама минимална висина надслоја од горње ивице гасовода до горње коте коловозне конструкције, када се гасовод механички штиту полгањем у заштитну цев, износи 1.00 m, ако се статичким прорачуном цевовода на саобраћајно оптерећење утврди да је то могуће
- Полагање гасовода дуж саобраћајница се врши без примене посебне механичке заштите ако се статичким прорачуном цевовода на саобраћајно оптерећење утврди да је то могуће, с тим да минимална дубина укопавања од горње ивице гасовода до горње коте коловозне конструкције пута у том случају износи 1.35 m, а све у складу са условима управљача пута
- Приликом укрштања гасовода са регулисаним воденим токовима минимална висина надслоја од горње ивице гасовода до дна регулисаних корита водених токова износи 1.00 m, односно приликом укрштања

гасовода са нерегулисаним воденим токовима минимална висина надслоја од горње ивице гасовода до дна нерегулисаних корита водених токова износи 1.50 m

- При паралелном вођењу гасовода са другим инсталацијама, потребно је поштовати Правилник о условима за насметану и безбедну дистрибуцију природног гаса гасоводима притиска до 16 bar.

Минимална дозвољена растојања спољне ивице подземних челичних и ПЕ гасовода $MOP \leq 4 \text{ bara}$ су следећа:

	Минимално дозвољено растојање (m)	
	Укрштање	Паралелно вођење
Гасоводи међусобно	0.20	0.40
Од гасовода до водовода и канализације	0.20	0.40
Од гасовода до вреловода и топловода	0.30	0.50
Од гасовода до проходних канала вреловода и топловода	0.50	1.00
Од гасовода до нисконапонских и високонапонских електрокаблова	0.20	0.40
Од гасовода до телекомуникационих и оптичких каблова	0.20	0.40
Од гасовода до водова хемијске индустрије и технолошких флуида	0.20	0.60
Од гасовода до резервоара* и других извора опасности станице за снабдевање горивом превозних средстава у друмском саобраћају, мањих пловила, мањих привредних и спортских ваздухоплова	-	5.00
Од гасовода до извора опасности постројења и објеката за складиштење запаљивих и горивих течности укупног капацитета највише 3.00 m ³	-	3.00
Од гасовода до извора опасности постројења и објеката за складиштење запаљивих и горивих течности укупног капацитета више од 3.00 m ³ а највише 100.00 m ³	-	6.00
Од гасовода до извора опасности постројења и објеката за складиштење запаљивих и горивих течности укупног капацитета преко 100.00 m ³	-	15.00
Од гасовода до извора опасности постројења и објеката за складиштење запаљивих гасова укупног капацитета највише 10.00 m ³	-	5.00

Од гасовода до извора опасности постројења и објеката за складиштење запаљивих гасова укупног капацитета више од 10.00 m ³ а највише 60.00 m ³	-	10.00
Од гасовода до извора опасности постројења и објеката за складиштење запаљивих гасова укупног капацитета преко 60.00 m ³	-	15.00
Од гасовода до шахтова и канала	0.20	0.30
Од гасовода до високог зеленила	-	1.50
* Растојање се мери до габарита резервоара		

- Није дозвољено паралелно вођење подземних водова изнад и испод гасовода
- Није дозвољено постављање шахта изнад гасовода
- Приликом укрштања гасовод се по правилу поставља изнад канализације; Уколико се мора поставити испод, неопходно је применити додатне мере ради спречавања евентуалног продора гаса у канализацију.

Минимална хоризонтална растојања подземних гасовода МОР 4вага од надземне електромреже и стубова далековода су:

Називни напон	Минимално растојање	
	При укрштању (m)	При паралелном вођењу (m)
1 kV ≤ U ≤	1	1
1 kV < U ≤ 20 kV	2	2
20 kV < U ≤ 35 kV	5	10
35 kV < U	10	15

За транспортни гасовод од челичних цеви 50 вага, разводни гасовод РГ01-10 Панчево-Смедерево потребно је приликом даље пројектне и детаљне урбанистичке разраде, придржавати се свих прописаних растојања од гасних инсталација, а у складу са Правилником о условима за несметан и безбедан транспорт природног гаса гасоводима притиска већег од 16 вага, и прописаним техничким условима за изградњу у заштитном појасу гасоводних објеката:

- Забрањено је градити објекте намењена становању или боравку људи 30.0m обострано од ивице гасоводне цеви
- Минимално потребно растојање при укрштању подземних линијских инфраструктурних објеката са гасоводом је 0.5m
- Минимална растојања од путева, железничких клосека, подземних линијских инфраструктурних објеката, канала предвидети у складу са чланом 19. Правилника о условима за несметан и безбедан транспорт природног гаса гасоводима притиска већег од 16 вага
- Минимална растојања осталих објеката од ГМРС планирати у складу са чланом 13. Правилника о условима за несметан и безбедан транспорт природног гаса гасоводима притиска већег од 16 вага

Минимална хоризонтална растојања подземних гасовода МОР 50вага од надземне електромреже и стубова далековода су:

Називни напон	Минимално растојање	
	При укрштању (m)	При паралелном вођењу (m)
≤ 20 kV	5	10
20 kV < U ≤ 35 kV	5	15
35 kV < U ≤ 110 kV	10	20

Посебне мере заштите изграђених гасовода при извођењу радова

Обзиром да се *Локацијски услови издају на основу Планског документа*, потребно је предвидети посебне мере заштите изграђених гасовода.

- У појасу ширине по 5.00 m обострано, рачунајући од осе транспортног гасовода МОР 50 ва, на местима укрштања и паралелног вођења, предвидети извођење свих земљаних радова ручним ископом. Уколико се пројектант одлучи за др. начин ископа, потребно је предвидети посебне мере заштите;
- У појасу ширине по 3.00 m обострано, рачунајући од осе дистрибутивног гасовода МОР 4 вага, на местима укрштања и паралелног вођења, предвидети извођење свих земљаних радова ручним ископом; на растојању од 1.00 до 3.00 m ближе ивици рова од спољне ивице гасовода, могуће је предвидети машински ископ у случају кад се пробним ископима („шлицовање“) недвосмислено утврди тачан положај гасовода и кад машински ископ одобри надлежни управљач система ЈП „Србијагас“
- Уколико на местима укрштања и/или паралелног вођења дође до откопавања гасоводне цеви, оштећена изолациона трака се мора заменити новом; Замену обавезно изводе радници ЈП „Србијагас“ о трошку инвеститора, а по достављању благовременог обавештења
- Уколико на местима укрштања и/или паралелног вођења дође до откопавања гасоводне цеви и оштећења гасовода, о овоме се мора хитно обавестити ЈП „Србијагас“ ради предузимања потребних мера које ће се одредити након увида у стање на терену
- У случају оштећења гасовода, које настане услед извођења радова у зони гасовода, услед непридржавања утврђених услова, као и услед непредвиђених радова који се могу јавити приликом извођења објекта, инвеститор је обавезан да сноси трошкове санације на гасоводним инсталацијама и да надокнади штету услед евентуалног прекида дистрибуције гаса
- Приликом извођења радова грађевинска механизација мора прелазити трасу гасовода на обезбеђеним прелазима урађеним тако да се не изазива појачано механичко напрезање гасовода
- Употреба вибрационих алата у близини гасовода је дозвољена уколико не утиче на механичка својства и стабилност гасовода
- У зони 5.00 m лево и десно од осе гасовода не дозвољава се надвишење (насипање постојећег терена), скидање хумуса, односно промена апсолутне коте терена која је постојала пре извођења радова

- Приликом извођења радова у зонама опасности и код ослобођене гасоводне цеви потребно је применити све мере за спречавање изазивања експлозије или пожара: забрањено је радити са отвореним пламеном, радити са алатом или уређајима који могу при употреби изазвати варницу, коришћење возила која при раду могу изазвати варницу, коришћење електричних уређаја који нису у складу са нормативима прописаним у одговарајућим стандардима SRPS за противексплозивну заштиту, одлагање запаљивих материја и држање материја које су подложне samozапалењу
- Инвеститор је обавезан, у складу са Законом о цевоводном транспорту гасовитих и течних угљоводоника и дистрибуцији гасовитих угљоводоника, да десет дана пре почетка радова у заштитном појасу гасовода, обавести ЈП „Србијагас“ у писаној форми, како би се обезбедило присуство представника управљача система за време трајања радова у близини гасовода
- Контрола спровођења мера врши се о трошку инвеститора

Заштита гасовода - израда пројектно - техничке документације

- Уколико постоји потреба за изградњом објеката за које се не може обезбедити поштовање услова о потребним удаљењима и нивелационим растојањима од гасних инсталација, потребно је предвидети заштиту гасовода - постављање гасовода у заштитну цев, механичку заштиту гасовода и/или измештање гасовода. Измештање дистрибутивних гасовода се може извести само у јавну површину. За измештени гасовод је потребно обезбедити плански основ са елементима за детаљно спровођење за нову трасу гасовода.

Потребно је поштовати сва прописана растојања од гасних инсталација у складу са:

- Правилником о условима за несметан и безбедан транспорт природног гаса гасоводима притиска већег од 16 бара
- Правилником о условима за несметану и безбедну дистрибуцију природног гаса гасоводима притиска до 16 бара
- Техничким условима за изградњу у заштитном појасу гасоводних објеката

■ Продуктовод

Надлежни управљач планираног система продуктовода “Транснафта” прописао је да при изради техничке документације потребно испоштовати одредбе законских прописа и техничких норматива (Закон о енергетици, Закон о планирању и изградњи, Закон о цевоводном транспорту гасовитих и течних угљоводоника, Правилник о техничким условима за несметан и безбедан транспорт нафтовдима и продуктоводима).

Закон и прописи дефинишу „радни појас нафтовода и продуктовода“ (прописани минимални простор дуж трасе нафтовода или продуктовода потребан за њихову несметану изградњу или одржавање) и „заштитни појас нафтовода и продуктовода“ (прописани простор ширине од по 200.0 m са сваке стране цевовода, рачунајући од осе цевовода у коме други објекти утичу на њихову сигурност).

У складу са условима из Просторног плана подручја посебне намене за изградњу продуктовода, и на основу услова надлежног дистрибутера, у обухвату Плана детаљне регулације утврђују се **три зоне заштите трасе овог система**, и то:

- У појасу ширине од **5.00 m** обострано рачунајући од осе цевовода, забрањено је садити биљке чији корени достижу дубину већу од 1.00 m, односно биљке за које потребно да се земљиште обрађује на дубини већој од 0.50 m – *Зона непосредне заштите*
- У појасу ширине од по **30.00 m** лево и десно од осе нафтовода или продуктовода, не могу се градити објекти за становање или боравак људи ради обављања одређене делатности – *Друга зона*
- У *трећој зони* од **200.00 m** заштите, обострано од осе продуктовода, могу се одвијати активности (пољопривредне, шумске, туристичке, енергетске, водне, инфраструктурне) и градити објекти, према посебним условима управљача система.
- Минимална растојања спољне ивице подземних продуктовода од других објеката или објеката паралелних са продуктоводом су :

Објекат	(m)
Некатегорисани путеви (рачунајући од спољне ивице земљишног појаса)	5.00
Општински путеви (рачунајући од спољне ивице земљишног појаса)	5.00
Државни путеви II реда (рачунајући од спољне ивице земљишног појаса)	10.00
Државни путеви I реда, осим аутопутева (рачунајући од спољне ивице земљишног појаса)	15.00
Државни путеви I реда - аутопутеви (рачунајући од спољне ивице земљишног појаса)	20.00
Железнички колосеци (рачунајући од спољне ивице пружног појаса)	15.00
Подземни линијски инфраструктурни објекти (рачунајући од спољне ивице објекта)	5.00
Нерегулисан водоток (рачунајући од уреза Q 100 год. Воде мерено у хоризонталној пројекцији)	15.00
Регулисан водоток или канал (рачунајући од брањене ножице насипа мерено у хоризонталној пројекцији)	10.00
Далеководи (рачунајући од спољне ивице стуба)	висина стуба + 3.00 m
Ветрогенератори (рачунајући од осе стуба ветрогенератора)	1.5 x висина ветрогенератора

- Ако цеовод пролази близу водотокова, канала, бунара изворишта и изворишних пшодручја и дргих водних објеката, као и ако је паралелан са водотоковима, или се са њима укршта, потребно је прибавити одговарајућа водна акта од организација и органа за послове водопривреде, у складу са законом, техничким и другим прописима.

- Минимално потребно растојање при укрштању нафтовода и продуктовода са подземним линијским инфраструктурним објектима је 0.50 m.

- При укрштању нафтовода и продуктовода са другим објектима, неопходно је да угао укрштања између осе цевовода и осе препреке износи између 90° и 60 °. Да би се укрштање извело под мањим углом од 60 °, неопходно је прибавити сагласност надлежних органа.

У складу са специфичностима изградње и експлоатације, законским прописима и правилницима који третирају одређене инфраструктурне система, успоставља се режим заштите, односно услови изградње у прописаним заштитним зонама и појасевима појединих инфраструктурних система.

• Водоводна мрежа

Главни цевовод - 2.5 m обострано од осе цеви

У заштитној зони је забрањена изградња објеката, изuzeв објеката инфраструктуре, а евентуална укрштања са осталом инфраструктуром врше се по важећим прописима и нормативима, уз обострану заштиту. Условe за изградњу објеката у непосредној близини цевовода издаје надлежно предузеће – управљач система.

• Канализациона мрежа

Главни фекални колектор - 2.5m обострано од осе цеви
Канализациона мрежа и мрежа

атмосферске канализације - 1.5m обострано од осе цеви

У заштитној зони је забрањена изградња објеката, изuzeв објеката инфраструктуре, а евентуална укрштања са осталом инфраструктуром врше се по важећим прописима и нормативима, уз обострану заштиту и под углом од 90°. Условe за изградњу објеката у непосредној близини цевовода издаје надлежно предузеће – управљач система.

• Електроенергетска мрежа

Утврђена зона заштите, према прописима износи:

DV 35kV - минимум 12.0 m обострано од хоризонталне пројекције далековода

DV 10kV - минимум 2.0 m обострано од хоризонталне пројекције далековода

У заштитном појасу далековода није дозвољена изградња објеката високоградње, као ни вегетације високог растиња. Евентуална изградња испод или у близини заштитног појаса, условљена је сагласношћу надлежног дистрибутивног предузећа. Обавезна је израда Елабората са тачним односом предметног далековода и планираног објекта, уз поштовање техничких прописа и уз сагласност власника предметног далековода-управљача система.

• Телекомуникациона мрежа

Телекомуникациона мрежа у обухвату Плана се планира као подземна.

Утврђена зона заштите, према прописима износи:

Оптички кабл - 1.0 m обострано од хоризонталне пројекције кабла (ужи појас заштите)

- 4.0 m (шири појас заштите)

Приступни чвор - нема заштитне зоне

Максимална површина земљишта за приступни чвор је 100m². У ужем појасу заштите није дозвољена изградња. Изградња у ширем појасу заштите, као и укрштање са другим инфраструктурним системима, условљено је

прописима и условима надлежног управљача телекомуникационе инфраструктуре.

2.10.4. Јавне зелене површине

На неизграђеним површинама у обухвату Плана углавном је доминантно земљиште које се користи у пољопривредне сврхе, без изразитих врста високог растиња које би могле представљати део система зелених површина.

Концепција развоја система зелених површина у Индустијској зони, с обзиром на њен карактер и значај у функцији зеленила у очувању еколошке равнотеже, заснива се на успостављању система јавних зелених површина или планирањем дрвореда или заштитних појаса уз постојеће и планиране саобраћајнице.

Код избора врста за озелењавање поштовати услове средине, а првенствено користити оне које имају способност веће апсорпције штетних гасова и немају посебних захтева за одржавање. То подразумева да се преваходно користе аутохтоне врсте, као и остале врсте зеленила које су се показале отпорним према постојећим условима средине.

Ова зона планира се дуж северозападне стране Државног пута ДП I-b, и дуж железничке пруге. Планом су предвиђене три парцеле намењене зони зелених површина.

Приликом планирања озелењавања неопходно је поштовати заштитне коридоре прописане условима имаоца јавних овлашћења (Инфраструктура железнице Србије и ЈП Путеви Србије).

Зона зелених површина који има значајну еколошку функцију у границама Плана, али и улогу функционалног одвајања планираних садржаја и активности у обухвату Плана и његовом окружењу од околних површина - изграђеног земљишта подручја.

Приликом озелењавања, положај садница дефинисати у складу са важећим техничким прописима, односно неопходно је испоштовати прописана минимална одстојања од инфраструктуре.

Јавне зелене површине које се предвиђају Планом планиране су у оквиру три издвојене парцеле, и то:

- две парцеле дуж планиране железничке пруге (бр. 1 и 2)

- једна парцела дуж коридора државног пута Ib реда бр. 14 (бр. 3)

У складу са условима “Инфраструктуре железнице Србије” да се заштитни зелени појас може планирати на растојању од минимум 10.0m од пружног појаса, односно 16.0-18.0m од осе колосека, а да се високо дрвеће не може садити у инфраструктурном појасу пруге, односно земљишном појасу са обе стране пруге у ширини од 25.0m како не би угрозило безбедност саобраћаја, у оквиру ових зелених површина могућа је садња нижих врста, жбунастог растиња и сејање траве.

Заштитни појас државног пута износи 20.0m. У овом појасу забрањена је садња високог дрвећа. У оквиру зелене површине дуж државног пута могућа је садња искључиво изван зоне заштитног појаса пута. У оквиру заштитног појаса дозвољена је садња само партерног зеленила које неће угрожавати безбедност одвијања саобраћаја.

Овако успостављен систем зелених површина има вишестуку функцију: еколошку заштиту појединачних садржаја од утицаја саобраћаја у зони, заштиту ширег окружења од негативних утицаја свих активности у оквиру

Индустријске зоне, визуелну баријеру изграђених структура унутар комплекса у Индустијској зони и др.

Код избора врста за озелењавање поштовати услове средине, а првенствено користити оне које имају способност веће апсорпције штетних гасова и немају посебних захтева за одржавање. То подразумева да се преваходно користе аутохтоне врсте, као и остале врсте зеленила које су се показале отпорним према постојећим условима средине.

Диспозицију садње високе вегетације усагласити са траасама подземних инсталација.

2.11. Услови и мере заштите и унапређења простора

2.11.1. Услови и мере заштите природе и природних добара

У обухвату Плана у области заштите природе и природних добара, нема заштићених подручја за које је спроведен или покренут поступак заштите, нити утврђених еколошки значајних подручја и еколошких коридора од међународног значаја еколошке мреже Републике Србије.

Намена површина дефинисана је у складу са потребама, општим интересом и наменама одређеним планском документацијом ширег подручја, као и могућностима које пружају природни и створени чиниоци простора, а у складу са постављеним циљевима.

У циљу заштите природе, дефинишу се следећи услови заштите:

- Уређењем простора омогућити рационално коришћење, заштиту и управљање простором у планском обухвату као посебно вредним и ограниченим ресурсом.
- Избор привредних садржаја и активности које се комбинују и могу коегзистирати у планским границама извршити на основу три критеријума: компатибилности, комплементарности и неопходности коегзистенције функција.
- Предвидети максимално очување и заштиту постојећег зеленила и вреднијих примерака дендрофлоре (појединачна стабла) у границама Плана.
- Озелењавање простора планирати према пејзажно-архитектонским принципима за привредне зоне, односно зоне заштитног зеленила. Приликом подизања заштитног зеленог појаса, предност дати аутохтоним врстама (минимално 50% врста), отпорним на аерозагађење, које имају густу и добро развијену крошњу. Као декоративне врсте могу се користити и врсте егзота које се могу прилагодити локалним условима, а да при том нису инвазивне ни елергене (тополе и сл.). Инвазивне стране врсте у Србији су *Acer negundo* (јасенолисни јавор или негундовац), *Amorpha fruticosa* (багремац), *Robinia pseudoacacia* (багремац), *Ailanthus altissima* (кисело дрво), *Fraxinus americana* (амерички јасен), *Fraxinus pennsylvanica* (пенсилвански јасен), *Celtis occidentalis* (амерички копривић), *Ulmus pumila* (ситнолисни или сибирски брест), *Prunus padus* (сремза), *Prunus serotina* (касна сремза).
- Планирати висок ниво квалитета животне средине, како би се могући негативни утицаји зоне рада на ближу и даљу околину свели на најмању могућу меру. Предвидети делатности и технологије за које се поступком процене утицаја могу планирати и реализовати мере превенције, спречавања и отклањања потенцијално негативних утицаја и ефеката у просто-

ру и животној средини, мере заштите и мониторинга животне средине у свим фазама реализације, редовног рада и за случај акцидента.

- Приликом изградње утврдити и оценити геолошке, инжењерско-геолошке и хидрогеолошке одлике терена и елиминисати могућност негативног утицаја изградње на стабилност терена.
- Уколико се приликом извођења било којих радова у обухвату Плана наиђе на геолошко-палеонтолошка документа или минералношко-петролошке објекте, за које се претпоставља да имају својство природног добра, извођач је дужан да у року од осам дана обавести Министарство заштите животне средине, као и да предузме мере заштите од уништења, оштећења или крађе до доласка овлашћеног лица.

2.11.2. Услови и мере заштите културних добара и археолошких налазишта

На основу података из планске документације вишег реда, у обухвату Плана нема утврђених непокретних културних добара нити добара под претходном заштитом.

Опште мере заштите и услови чувања, одржавања и коришћења потенцијалних археолошких локалитета и налаза су следеће:

- Извођење земљаних радова у обухвату Плана врши се према условима надлежне институције у овој области, који се утврђују сходно законској процедури по сваком појединачном захтеву.
- Инвеститор или извођач радова су дужни да о почетку земљаних радова обавесте Регионални завод за заштиту споменика културе у Смедереву најмање петнаест дана раније у писаној форми и да обезбеде све потребне услове за њихов континуирани археолошки надзор.
- Извођач је дужан да, уколико се током радова наиђе на археолошке налазе, одмах без одлагања прекине радове и обавести надлежни Завод за заштиту споменика културе и да предузме мере да се налаз не уништи, не оштети и да се сачува на месту и у положају у коме је откривен.
- Инвеститор је дужан да обезбеди средства за истраживање, заштиту, чување, публикавање и излагање добра које ужива претходну заштиту, које се открије приликом извођења радова, што ће бити регулисано посебним уговором.
- Инвеститор и извођач су дужни да спрече уништавање потенцијалних археолошких налаза у широј зони предвиђених радова, проузрокованих изградом приступних путева или објеката, као и деловањем тешке механизације.

2.11.3. Услови и мере заштите животне средине

Опште планске мере уграђене у овај План, којима су испоштовани услови заштите животне средине, односе се на:

- одржавање дренажних канала и нивоа подземних вода
- усмеравање (ограничавање) делатности које се могу развијати
- утврђене урбанистичке параметре изградње на појединачним комплексима
- планирање инфраструктуре (начин водоснабдевања, евакуисања отпадних вода, гасификација и др.)

- планирање зеленила (тампон-зоне, улично зеленило, учешће зеленила у комплексу)

Саставни део овог Плана је Стратешка процена утицаја на животну средину, а за све пројекте који се планирају у границама Плана сагледаће се потреба израде процене утицаја на животну средину, у складу са Законом о процени утицаја на животну средину („Службени гласник Републике Србије”, број 135/2004 и 36/2009) и Уредбом о утврђивању Листе пројеката за које је обавезна процена утицаја и Листе пројеката за које се може захтевати процена утицаја на животну средину („Службени гласник Републике Србије”, број 114/2008).

Мере које ће се предузети за смањење или спречавање штетних утицаја на животну средину обухватају мере предвиђене законом и другим прописима, нормативима и стандардима, мере које ће се предузети за случај удеса, планове и техничка решења заштите животне средине и примену услова добијених од надлежних органа и организација. Мере против загађивања животне средине подразумевају побољшање технологије, елиминисање негативних ефеката постојећих извора загађивања и обезбеђивање да све новопланиране активности у обухвату Плана морају задовољити ниво квалитета средине према одговарајућим стандардима. Изградња објеката ће се спроводити у складу са важећим техничким нормативима за изградњу, уз примену технологија и процеса који испуњавају прописане стандарде животне средине.

У циљу заштите природе и заштите животне средине од могућих штетних утицаја, неопходно је вршити контролу и праћење стања животне средине, и то испитивањем и оцењивањем индикатора стања и карактеристика животне средине које обухвата праћење природних фактора, промене стања и карактеристика животне средине - квалитет ваздуха, воде и земљишта, ниво буке, јонизујуће и нејонизујуће зрачење и др. у прописаном временском периоду у складу са законском регулативом.

Ближи услови и мере заштите животне средине разматрани су у оквиру Стратешке процене утицаја Плана на животну средину, која је саставни део Плана.

2.11.4. Услови и мере заштите живота и здравља људи

Општи услови и мере заштите живота и здравља људи и материјалних добара (од пожара, елементарних непогода, техничко-технолошких удеса, ратних дејстава) садржани су у планским решењима овог Плана као превентивне мере, интегрисане у правила за уређење простора и изградњу објеката, имајући у виду планирану намену простора, планиране садржаје, карактер делатности и начин коришћења.

Планска решења, у виду урбанистичких мера заштите, којима се превентивно утиче на смањење повредивости територије и заштиту живота и здравља људи односе се на:

- дефинисање урбанистичких целина и зона и планираних намена у којима је могуће идентификовати критична места и просторе са аспекта угрожености од пожара, елементарних непогода и других несрећа;
- дефинисање правила уређења и грађења са оптималним степеном заузетости простора, спратношћу, међусобним удаљењима објеката, којима се обезбеђује превентивно деловање у ванредним ситуацијама (спречавање ширења утицаја, приступачност, могућност интервенција и др.);

- карактеристике и капацитете саобраћајне мреже у обухвату Плана и начин саобраћајне повезаности планског подручја са окружењем;

- капацитете постојеће и планиране инфраструктуре;
- обезбеђивање довољне количине воде за гашење пожара;

- планирани обим и распоред слободних и неизграђених површина;

- правила уређења и грађења у карактеристичним целинама и зонама (укључујући и планирано шумско земљиште), којима се прописује начин уређења комуналних комплекса, приступи парцели и објектима и други критеријуми који смањују повредивост; итд.

Поред наведеног, приликом израде техничке документације, изградње, коришћења и одржавања објеката неопходна је примена прописа из области заштите у акцидентним ситуацијама (а посебно Закона о смањењу ризика од катастрофа и управљању ванредним ситуацијама („Службени гласник Републике Србије”, број 87/2018)).

У складу са карактеристикама планираних намена у обухвату, неопходна је и примена посебних прописа који се односе на поједине врсте објеката и услова заштите прописаних тим прописима, а посебно за садржаје са високим степеном угрожености и повредивости.

2.11.5. Мере заштите од пожара

Урбанистичким решењима Плана испоштовани су општи услови заштите од пожара:

- планирањем саобраћајне мреже којом се омогућава несметано кретање противпожарних возила и доступност свим деловима комплекса

- предвиђеном ширином планираних саобраћајница, која омогућава несметан проток саобраћаја

- планирањем противпожарних запрека – прописаним међусобним удаљеностима објеката, планирањем тампона заштитног зеленила и др.

Планирани комплекси комуналних површина морају имати законом прописану заштиту која подразумева да приступне и остале саобраћајнице до објеката имају одговарајућу ширину за приступ ватрогасних возила. Изградњом хидрантске мреже се повећава могућност заштите површина и објеката од пожара.

Приликом израде даље урбанистичке или техничке документације потребно је придржавати се одредби законске регулативе, а нарочито:

- Закона о заштити од пожара („Службени гласник Републике Србије”, број 111/2009, 20/2015, 87/2018 и 87/2018 - др. закон),

- Правилника о техничким нормативима за инсталације хидрантске мреже за гашење пожара („Службени гласник Републике Србије”, број 3/2018),

- Правилника о техничким нормативима за заштиту објеката од атмосферског пражњења («Службени лист СРЈ», број 11/96),

- Правилник о техничким нормативима за приступне путеве, окретнице и уређене платоове за ватрогасна возила у близини објеката повећаног ризика од пожара («Службени лист СРЈ», број 8/95), и друге законске регулативе.

У даљој урбанистичкој разради или приликом израде техничке документације потребно је прибавити услове МУП РС - Одељења за ванредне ситуације у Смедереву.

2.11.6. Услови и мере сеизмичке заштите

Са аспекта заштите од земљотреса, а у складу са Законом о ванредним ситуацијама, планским решењима су примењене превентивне мере, а у циљу заштите од земљотреса у случају изградње објеката у функцији комуналних делатности обавезна је примена принципа асеизмичког пројектовања, у складу са сеизмичким карактеристикама подручја и на основу законске регулативе која дефинише ову област.

Према сеизмолошко-геолошким карактеристикама подручје Смедерева спада у ред средње зоне сеизмичке угрожености, са потресима максималног интензитета 7°MSC , изузетно 8°MSC .

У том смислу, опште мере сеизмичке заштите су уграђене у планска решења овог Плана, у погледу прописаних урбанистичких параметара изградње, спратности објеката, њихових међусобних удаљености и сл., док се посебне мере односе на примену асеизмичног пројектовања објеката у фази реализације појединачних садржаја, у складу са Правилником о техничким нормативима за изградњу објеката високоградње у сеизмичким подручјима ("Сл. лист СФРЈ", бр. 31/81, 49/82, 29/83, 21/88 и 52/90).

2.11.7. Услови и мере заштите у погледу геотехничке стабилности терена

За утврђивање геотехничке стабилности терена на овом простору неопходно је да се на терену, у зависности од намене, делатности, врсте објеката и нивоа обраде техничке документације, изврше посебна геолошка и геотехничка испитивања ради потпуне геотехничке индентификације и класификације тла.

2.11.8. Услови и мере заштите са аспекта заштите водног режима и у погледу хидролошких и хидротехничких карактеристика терена

У погледу хидролошких карактеристика терена, Планом је обухваћено подручје у делу Годоминског поља, односно Индустијске зоне Смедерево, које припада водном подручју реке Дунав. Протоци реке Дунав, током година варирају од $2000-15300\text{m}^3/\text{s}$, док је опсег нивоа воде $70-73.80\text{mm}$. Меродавни водостај реке Дунав у профили Смедерева (максимално забележен водостај) је $H_{1\%}=73.80\text{mm}$.

Заштитни систем је на предметном потезу димензионисан на стогодишњи поплазни талас, а ката одбрамбеног насипа је изведена на коти 75.00mm .

Најближи водотоци су главни канал, канал 5, 8, 11, 11-1, 11-2.

Заштита Годоминског поља од спољних вода на предметној локацији, обухваћена је Републичким општим и оперативним планом одбране од поплава, у оквиру деонице Д.3.1

Део каналске мреже је под директним утицајем успора реке Дунав, а подручје је у диригованом режиму са аспекта заштите од унутрашњих вода (ниво воде се одржава радом Црпне станице „Смедерево“), који је обезбеђен постојећим мелиорационим системом за цело подручје Годоминског

поља. У актуелним условима рада дренажног система Годоминског поља, ниво подземне воде на предметном локалитету се одржава на коти 68.70mm (за потребе пољопривредног начина коришћења земљишта).

Према расположивим подацима РХМЗ, интензитет меродавног двогодишњег пљуска трајања двадесет минута, на овом подручју износи $I=0.858\text{ mm/min}$ ($1431/\text{s/ha}$).

Са аспекта заштите водног режима, неопходно је приликом израде техничке документације водити рачуна о посредном и непосредном утицају на већ изграђене водне објекте, као и о актуелном режиму површинских и подземних вода. Предвидети неопходне земљане и хидротехничке радове у циљу заштите од подземних и атмосферских вода, уважавајући меродавне коте терена.

Обзиром да се на предметном подручју планира развој привредних делатности, водни режим ће се изменити са повећањем количине површинских вода, које гравитирају ка каналској мрежи. Односно црпној станици. Степен утицаја на режим вода дефинисаће се изградом *Студије уређења вода на делу хидромелиорационог система „Годомински рит“ са Идејним решењем каналске мреже и њене функције у систему одржавања режима подземних вода и евакуације сувишних вода и система атмосферске канализације у обухвату Плана*. На овај начин ће се дефинисати статус хидромелиорационог система и припадајуће каналске мреже, као и припадајућих и гравитирајућих површинских вода. Студијом је неопходно урадити анализу утицаја насипања на режим подземних вода са решењима заштите околних нижих терена, са очувањем функције одводњавања околног терена.

Према мишљењу у поступку издавања водних услова надлежног водопривредног предузећа, прибављених за потребе израде овог Плана, потребно је поштовати следеће:

- За израду техничке документације, потребе уређења терена и изградње објеката, предвидети неопходна хидротехничка решења тако да се обезбеди заштита од подземних и атмосферских вода, уважавајући меродавне коте насипања терена. Решење насипања усагласити са "Хидротехничком основом Индустијске зоне Смедерево".
- Уколико се планира евакуација отпадних вода у каналску мрежу, неопходно је прибавити Сагласност ЈП ЕПС, Огранак ХЕ Ђердап Кладово (обзиром да већи прилив површинских вода у каналски систем захтева већи капацитет ЦС „Смедерево“).
- Техничком документацијом се морају дефинисати елементи функционисања објеката у условима високих подземних вода; избор решења фундарања делова објеката је у директној вези са нивоом подземних вода, што може изазвати евентуално плављење нижих ката; техничком документацијом дефинисати актуелну коту подземних вода и за очекиване утицаје извршити одговарајуће прорачуне стабилности постојећих и планираних објеката; техничка решења морају да садрже услове надлежних предузећа у вези прикључења на комуналну инфраструктуру.
- На месту укрштања инсталација са хидротехничким објектима (канал) дефинисати техничка решења безбедног превођења инсталација, и то на следећи начин:
 - што је могуће више под правим углом;
 - у заштитној колони (у заштитној цеви);
 - горња ивица заштитне цеви мора да буде на дубини од минимум 1.00 m испод коте дна канала;

- место укрштања обележити на терену и то на минималном растојању од 5.00 m од канала, ради неометаног одржавања каналске мреже;
- радове на укрштању инсталација са каналима обавезно изводити уз присуство представника водопривреде.
- Приликом дефинисања решења објеката за евакуацију, односно третман отпадних вода, неопходно је придржавати се следећих прописа:
 - Закона о водама (“Службени гласник Републике Србије“, број 30/10, 93/12, 101/16, 95/18 и 95/18-др. закон);
 - Закона о планирању и изградњи (“Службени гласник Републике Србије“, број 72/09, 81/09-исправка, 24/11, 121/12, 42/13-УС, 50/23-УС, 987/13-УС, 132/14, 145/14, 83/18, 31/19, 37/19 и 9/20);
 - Уредбе о граничним вредностима емисије загађујућих материја у воде и роковима за њихово достизање (“Службени гласник Републике Србије“, број 67/11, 48/12 и 1/16);
 - Правилника о еколошком и хемијском статусу површинских вода и параметрима хемијског и квантитативног статуса подземних вода (“Службени гласник Републике Србије“, број 74/11);
 - Правилника о одређивању и одржавању зона санитарне заштите изворишта водоснабдевања (“Службени гласник Републике Србије“, број 92/08).
- Пројектним решењем дати положаје, трасу и капацитет за све објекте водовода и канализације, септичке јаме, таложнике, сепараторе или друге уређаје.
- Свака промена намене објеката изискује исходовање посебних водних аката.
- Предвидети да чишћење садржаја из септичких јама и таложника за нечистоће и сепаратора уља и масти, врши овлашћено предузеће сертификовано за ту врсту делатности, а коначна диспозиција талога треба да буде депонија коју одреди санитарни орган или да се рециклира.
- Уколико се у оквиру будућих објеката предвиђају дизел агрегати и резервоари за складиштење течног горива или гаса, ради обезбеђења алтернативног решења у напајању електричном енергијом или за грејање, потребно је предвидети техничко решење са потребном заштитом, како би се у случају акцидентна спречило загађење површинских и подземних вода у складу са Уредбом о граничним вредностима загађујућих материја у површинским и подземним водама у седименту и роковима за њихово достизање и Уредбом о граничним вредностима приоритетних и приоритетних хазардних супстанци које загађују површинске воде и роковима за њихово достизање.
- Техничка документација треба да садржи посебно поглавље о технологији извођења радова. Технологија мора бити тако одабрана да се елиминира могућност негативног утицаја на режим вода.

У складу са напоменом, условима и ограничењима надлежног управљача система, постојеће и планирано решење евакуације свих отпадних вода - санитарно-фекалних, технолошких и атмосферских на предметном путезу (свих постојећих привредних субјеката) и у обухвату Плана,

представља прелазно решење, а да је по изградњи планираног канализационог система у Индустијској зони Смедерева, сходно смерницама датим у Хидротехничкој основи Индустијске зоне обавеза свих да се прикључе на исти.

2.11.9. Мере енергетске ефикасности изградње

Ради повећања енергетске ефикасности, приликом пројектовања, изградње и касније експлоатације објеката, као и приликом опремања енергетском инфраструктуром, потребно је применити следеће мере:

- приликом пројектовања водити рачуна о облику, положају и повољној оријентацији објеката, као и о утицају ветра на локацији;
- користити класичне и савремене термоизолационе материјале приликом изградње објеката за боравак људи (полистирени, минералне вуне, полиуретани, комбиновани материјали, дрво, трска и др.);
- у инсталацијама осветљења у објектима и у инсталацијама јавне и декоративне расвете употребљавати енергетски ефикасне изворе светлости;
- користити пасивне соларне системе (стакленици, масивни зидови, тромб-мишелов зид, термосифонски колектор итд.);
- постављати соларне панеле (фотонапонске модуле и топлотне колекторе) као фасадне и кровне елементе где техничке могућности то дозвољавају;
- код постојећих и нових објеката размотрити могућност уградње аутоматског система за регулисање потрошње свих енергетских уређаја у објекту.

Објекти морају бити пројектовани, изграђени, коришћени и одржавани на начин којим се обезбеђују прописана енергетска својства. Ова својства се утврђују издавањем сертификата о енергетским својствима, који чини саставни део техничке документације која се прилаже уз захтев за издавање употребне дозволе.

2.11.10. Услови за несметано кретање и приступ особама са инвалидитетом, деце и старих лица

У складу са законском регулативом, приликом пројектовања објеката, саобраћајних и пешачких површина и других елемената уређења и изградње, неопходна је примена Закона о спречавању дискриминације особа са инвалидитетом („Службени гласник Републике Србије“, број 33/2006 и 13/2016) и Правилника о техничким стандардима планирања, пројектовања и изградње објеката, којима се осигурава несметано кретање и приступ особама са инвалидитетом, деци и старим особама („Службени гласник Републике Србије“, број 22/2015).

3. ПРАВИЛА ГРАЂЕЊА У ОБУХВАТУ ПЛАНА

3.1. Правила грађења за А – целину индустријско-производних и комерцијалних делатности

1. Врста и намена објеката који се могу градити

- Производни објекти (индустијске хале, објекти у функцији производње),
- Складишни, сервисни, услужни објекти и сл.
- Пословни објекти (бизнис-центри, изложбени салони, представништва, банке, осигурања и сл.)
- Административно-управни, управљачки и др. објекти

- Објекти саобраћајно-транспортне делатности
- Угоститељски објекти, објекти смештаја, објекти трговине (апартмани, пансиони и сл.)
- Станице за снабдевање путничких и теретних возила горивом и ТНГ-ом;

У граници планског подручја се искључују делатности обухваћене Листом пројеката за које је обавезна процена утицаја на животну средину (Листа 1) *Уредбе о утврђивању листе пројеката за које је обавезна процена утицаја и листе пројеката за које се може захтевати процена утицаја на животну средину ("Службени гласник РС", бр. 114/2008).*

Производни објекти подразумевају објекте намењене лакој индустрији - претежно прерађивачкој – виши облици прераде, високотехнолошке производње електронских, металних, текстилних, хемијских, прехранбених производа и сл., монтажи и другим делатностима секундарног сектора.

Уз ове објекте, до задовољења урбанистичких параметара за целину на парцели је могуће градити и пратеће објекте који су у функцији основне делатности, типа: заједничких гаража, радионица, магацина, надстрешница и сл.

Складишни, сервисни, услужни објекти подразумевају објекте намењене складишној, сервисној, услужној делатности, као основна намена на парцели. Могу бити затвореног или отвореног типа (хале, затворена или отворена складишта, надстрешнице, манипулативне и саобраћајне површине и др.), као јединствен објекат/целина или као појединачни објекти на парцели.

Пословни објекти могу се градити у оквиру комплекса основне намене, или као самостални на парцели. Пословање може бити из различитих области - комерцијалне, пословно-услужне и сл.

Постројења, уређаји и опрема - у оквиру целине индустријско-производних делатности се у складу са функционалним захтевима садржаја, могу градити и постројења, уређаји, опрема као јединствене или одвојене технолошке целине, који су у функцији обављања делатности. Уз садржаје ове врсте могу се градити и административно-управни, управљачки и други објекти.

Објекти саобраћајно-транспортне делатности – робно транспортни и дистрибутивни центри за складиштење, дистрибуцију и транспорт роба, саобраћајни терминали за теретни и др. саобраћај, услужни паркинзи за теретна возила и сл.

Поред објеката основне намене на парцели/комплексу се могу градити и пратећи објекти у функцији пословања привредног субјекта, као што су: сервиси, станице за снабдевање горивом, продајни, угоститељски, смештајни, спортско-рекреативни и слични садржаји, као и помоћни објекти у функцији основне намене, као што су: гараже, инфраструктурни објекти (котларнице, трафостанице, под-станице и др.), надстрешнице и сл.

Поред наведеног, дозвољене делатности које се могу планирати у целини индустријско-производних делатности, у оквиру комплекса основне намене, су из области:

- услужних сервиса (станице за снабдевање возила горивом, сервиси, централне гараже и сл.)
- угоститељства (ресторани и сл.),
- специфични облици становања (у функцији основне делатности),

- спорта (спортски терени, спортско-рекреативни центри и објекти у оквиру комплекса и др.),
- саобраћајни објекти, површине и терминали,
- комунални објекти и површине; и др.

Компатибилне намене:

- Шпедиција, услужно складиштење, транспортно-логистички садржаји,
- Сервисни садржаји,
- Трговина, угоститељство, смештајни капацитети (пансиони, апартмани и сл.) и др.

2. Услови за образовање грађевинске парцеле

Планом се дефинишу аналитичко геодетски елементи за формирање грађевинских парцела у овој Целини, који су дати у *Плану грађевинских парцела*.

Површина овако формираних парцела износи од 1.50ha до 3.50ha.

Новоформиране парцеле су што правилнијег облика, што је било у појединим деловима условљено положајем мреже дренажних канала.

Планом је предвиђено формирање 33 нове грађевинске парцеле.

У циљу изградње планираних садржаја, могуће је укрупњавање /спајање постојећих парцела.

Производно-индустријске делатности (индустријске хале, производни објекти) могуће је планирати на парцелама не мањим од **1.50ha**.

Преостале делатности и намене које се могу вршити као самосталне на парцели могуће је планирати на парцелама не мањим од **0.5ha**.

3. Услови за деобу грађевинске парцеле

Деобу парцела формираних у складу са тачком 3. ових Правила могуће је вршити, формирањем нових грађевинских парцела, при чему свака нова парцела мора имати директан приступ са јавног пута, а формиран фронт нове парцеле према јавном путу не може бити мањи од **50.0m**.

У случају деобе, за изградњу на новим грађевинским парцелама примењују се Правила грађења прописана на нивоу целине.

Приликом деобе формирати парцеле што правилнијег облика.

У просторној целини на кат. парцели бр. 455/3, између државног пута Ib реда бр. 14 са источне стране и главног канала (кат. парц. бр. 508) са западне стране, могуће је формирати нове грађевинске парцеле, при чему свака нова парцела мора имати директан приступ са јавног пута, а формиран фронт нове парцеле према јавном путу не може бити мањи од **40.0m**.

Приликом деобе већих парцела на мање модуле, могуће је формирање индиректних приступа у оквиру парцеле која се дели, са минималним коридором од 10.0m, минималне ширине коловоза од 5.5m.

4. Урбанистички показатељи за грађевинске парцеле у целини

Максимално дозвољени индекс заузетости парцеле у овој целини је $C=60\%$.

5. Положај објеката у односу на регулацију и границе грађевинске парцеле

Грађевинска линија објеката у односу на регулацију јавног пута се одређује на **минимално 10.0m** удаљености у односу на регулацију парцеле јавног пута - секундарних саобраћајница.

Грађевинска линија објеката на парцелама које се граниче са парцелом планиране пруге до нове Луке одређује се на **минимално 25.0m** удаљености у односу на осу крајњих колосека, односно ван границе инфраструктурног појаса пруге, у складу са Законом о железници, и условима имаоца јавних овлашћења.

Грађевинска линија објеката на парцелама које се граниче са парцелом Државног пута Ib реда бр. 14 одређује се на **минимално 20.0m** са обе старне путног земљишта у складу са Законом о путевима, и условима имаоца јавних овлашћења

Грађевинска линија објеката у односу на појас регулације дренажних канала (заштитни појас уз канале) се одређује на **минимално 10.0m** удаљености у односу на регулацију парцеле дренажних канала, односно заштитног појаса уз канале.

Грађевинска линија објеката на парцелама које се граниче парцелом у односу на појас регулације улице Стари Шалиначки пут која је имплементирана из Плана детаљне регулације одређује се на **минимално 10.0m** удаљености у односу на регулацију јавног пута.

Удаљеност објеката од синора суседне парцеле се одређује на **минимално 5.0m**.

6. Услови за изградњу других објеката на истој грађевинској парцели

Уколико се на једној грађевинској парцели гради више објеката, они – у зависности од организације садржаја – међусобно могу бити постављени у низу или као слободностојећи, при чему минимално дозвољено растојање између њих не може бити мање од 5.0m.

7. Архитектонско обликовање објеката

Архитектонско обликовање објеката мора бити усклађено са планираном наменом објеката.

С обзиром да се ради о индустријско-производним објектима (хале, складишта, сервиси и сл.) архитектуру планирати правилне, једноставне, модерне и сведене форме. За овакву врсту објеката пожељна је примена равних кровова у смислу обликовања.

Пословне, угоститељске, објекте трговине и сл. могуће је слободније пројектовати у духу модерне архитектуре, са применом сведених форми и модерних материјала.

У оквиру јединственог комплекса са више садржаја архитектура мора бити обликовно усклађена.

8. Услови приступа парцели

Приступ свим грађевинским парцелама у овој целини планира се искључиво са планираних секундарних саобраћајница у обухвату Плана.

Приступ парцелама у овој целини, не предвиђа се са Улице Стари пут за Шалинац, са Државног пута, и са локалног пута Л.1.1.- Шалиначка улица.

Планом се предвиђа формирање саобраћајних прикључака, и то - један прикључак на Државни пут, и два прикључка на Улицу Стари пут за Шалинац, у складу са условима имаоца јавних овлашћења.

Позиција улаза у саму парцелу не може бити на мањој удаљености од 20.0m од темена раскрснице. Приликом формирања улаза у парцелу, место његовог прикључка на јавну саобраћајницу неопходно је прописно уредити (радијус кривине улаза, прекид тротоарске и зелене површине и сл.).

Грађевинске парцеле могу имати *два прикључка на јавни пут* (улаз и излаз) у припадајућем фронту према том путу, а унутрашњим саобраћајним решењем дефинише се колско кретање унутар комплекса.

Угаоне грађевинске парцеле, са фронтом према две секундарне саобраћајнице, имају могућност приступа на обе саобраћајнице, с тим да удаљеност улаза у парцелу од темена раскрснице не може бити мања од 40.0m.

9. Услови за паркирање на парцели

У оквиру грађевинске парцеле у овој целини неопходно је обезбедити одговарајући број паркинг места према потребама планираног садржаја, како за запослене, тако и за кориснике услуга.

Број паркинг места за запослене се одређује према критеријуму минимално 1ПМ/50m² корисног пословног простора, односно 1ПМ/3 запослена.

Број паркинг места за кориснике се одређује према критеријуму минимално 1ПМ/3 корисника.

Могу се формирати и паркинг површине за теретна возила, уколико постоји исказана потреба у складу са са предвиђеним садржајима.

Број потребних паркинг места за теретна возила утврђује се према конкретной делатности, с тим да је за ова возила – поред паркинг површина одговарајућих димензија, неопходно предвидети и манипулативне површине.

Површине за паркирање путничких возила треба радити од растер-елемената, а површине за теретна возила као асфалтиране или бетонирани, димензионисане за тешки саобраћај, са обавезним сепаратором масти и уља.

10. Услови прикључења на комуналну и осталу инфраструктуру

Садржаји у овом комплексу прикључују се на јавну инфраструктурну мрежу која се планира у коридорима секундарних саобраћајница у обухвату Плана, и то према правилу да једна парцела /модул има један прикључак на јавну инфраструктурну мрежу.

Није дозвољено прикључивање на инфраструктуру у Ул. Шалиначки пут, која има карактер примарних / магистралних водова.

Интерна унутрашња мрежа водовода и фекалне канализације на парцели доводи се до главног водоводног шахта са водомером, односно главног ревизионог канализационог шахта, који морају да буду постављени на удаљености максимално 2.0m од регулације парцеле.

Унутрашња тт-инсталација се доводи до најближег планираног тт-окна у коридору саобраћајнице.

Загађене, зауљене атмосферске воде са манипулативних површина и саобраћајница, прикупити посебним системом канализације, и пре упуштања у водонепропусне

резервоаре одвести преко таложника за уклањање механичких нечистоћа и сепаратора за уклањање нафте и њених деривата, таквим да ефлуент буде у складу са Уредбом о граничним вредностима емисије загађујућих материја у воде и роковима за њихово достизање (Службени гласник РС, број 67/2011, 48/2012 и 1/2016).

Унутрашња гасна инсталација се доводи до КМРС (кућни мерно-регулациони сет), или интерне МРС (мерно-регулационе станице) ормарског типа, зависно од захтеване потрошње, која се лоцира на или уз објекат и до које долази и јавни дистрибутивни гасовод радног притиска до 4 бара, тако да сваки власник просторне целине има посебно мерење гаса.

Од централне трафо станице 110/10kV, за потребе већих производних капацитета која ће снабдевати шире подручје Индустијске зоне, Планом се предвиђа изградња нове трафо станице 35/10 kV, и неколико трафо станица 10/0.4 kV у оквиру планског подручја.

Број и позиција Трафо станица дати су у виду предлога на *Графичком прилогу број 9 - План инфраструктуре*.

Унутрашња електромрежа се доводи до МРО смештеног на објекту најближем регулацији парцеле, до којег долази и напојни вод енергетског нивоа 1kV од најближе планиране ТС у обухвату Плана.

У зависности од потрошача и садржаја на парцели, могућа је и изградња трафо станица већег енергетског нивоа у оквиру саме парцеле.

11. Минимални степен опремљености грађевинског земљишта

Минимални степен опремљености осталог грађевинског земљишта подразумева:

- прикључење на јавни пут,
- прикључење на водовод и електроенергетску мрежу,
- прописно евакуисање атмосферских отпадних вода,
- обезбеђење водонепропусних септичких јама до изградње јавног система канализације.

12. Услови коришћења до опремања комуналном инфраструктуром

У складу са прописаним минималним нивоом опремљености земљишта, до комплетног комуналног опремања јавног грађевинског земљишта садржаји у овој целини ће функционисати са локалним комуналним системима на сопственој парцели. Ово подразумева:

- изградњу водонепропусне септичке јаме довољног капацитета за планирану намену;
- изградњу уређаја за третман технолошких отпадних вода и њихово упуштање у водонепропусну септичку јаму или прописане резервоаре;
- изградњу отвореног интерног система атмосферске канализације;
- изградњу интерног система грејања (бутан-гас, струја, соларна енергија и сл. као енергент);
- изградњу громобранске мреже око објеката.

13. Спратност објеката

Максимална спратност производних, складишних, сервисних и сл. објеката у целини је “П” (приземље). Висина

ових објеката условљена је технолошким захтевима одређене делатности. Управно-административни део у склопу објекта може се планирати до максималне спратности “П+2” (приземље и два спрата).

Управно-административни део може се планирати и као засебан објекат на парцели у склопу производног комплекс, максималне спратности “П+2” (приземље и два спрата).

Максимална спратност пословних, административно-услужних објеката, угоститељских објеката и смештајних објеката је “П+2” (приземље и два спрата).

Максимална спратност других објеката, из домена дозвољених делатности као самосталних у целини је “П+2” (приземље и два спрата).

У овој целини се не планира изградња подземних (подрумских) етажа. Изузетно је дозвољена њихова изградња, уз обавезу инвеститора/корисника о преузимању ризика и предузимању мера за заштиту од штетног дејства подземних вода.

Уколико се планира изградња станице за снабдевање путничких и теретних возила горивом и ТНГ-ом, дозвољена је изградња подземних резервоара за гориво и ТНГ, и то према условима надлежног водопривредног предузећа у погледу заштите од подземних вода.

14. Услови за озелењавање

Уколико се планира изградња индустријско-производних садржаја, учешће зеленила у оквиру парцела предметне целине је: за парцеле до 1 ha површине 15%, за парцеле површине 1 ha и више – 20%)

Код већих производних капацитета обавезан је ободни заштитни појас, у коме је, уколико просторне могућности дозвољавају, могуће предвидети терене за рекреацију са пратећим објектима.

С обзиром да је грађевинска линија објеката у односу на регулацију јавног пута на минимално 10.0m удаљености, зелене површине унутар комплекса решавати тако да се испред објекта уклапају са појасом регулације јавног пута и околином, као и са архитектуром објеката, а у залеђу, и по ободу парцеле решавати их као заштитни појас зеленила.

Код избора врста за озелењавање поштовати услове средине и користити врсте које имају способност веће апсорпције штетних гасова. Користити превасходно аутоктоне врсте, као и остале високодекоративне врсте зеленила које су се показале отпорним према постојећим условима средине. За подизање заштитног појаса користити врсте које немају посебних захтева за одржавање.

Приликом диспозиције високог дрвећа поштовати положај објекта, намене, зоне заштите и распоред прилазних стаза и интерних саобраћајница, као и трасе подземних инсталација.

У зависности од намене и места паркинга у оквиру комплекса садњом дрворедних садница високих лишћара обезбедити природну засену.

Уколико се планира изградња услужно-сервисних капацитета, учешће зеленила у оквиру парцела је мин. 10%, при чему се зеленило односи на слободне и незастрте површине (не рачунајући паркинг површине).

С обзиром да је грађевинска линија објеката у односу на регулацију јавног пута на минимално 10,0m удаљености, зелене површине унутар комплекса решавати тако да испред објекта сама концепција пејсажног уређења буде за-

снована на декоративно-естетској функцији, у складу са архитектуром објеката, као и са околином.

У залеђу и по ободу парцеле зелене површине решавати, у зависности од просторних могућности, у складу са функцијом и наменом самог комплекса и објеката у њему.

За ове зелене површине предвиђене су врсте високе декоративности, које су отпорне према условима средине.

Приликом диспозиције високог дрвећа поштовати положај објекта, намене, зоне заштите и распоред прилазних стаза и интерних саобраћајница, као и трасе подземних инсталација.

15. Услови заштите од пожара

На појединачним парцелама у овој целини је обавезна изградња спољашње и унутрашње хидрантске мреже која се напаја водом са јавне водовodne мреже у планираним саобраћајницама у обухвату.

Положај објеката у комплексу мора да омогући несметан приступ противпожарних возила и противпожарну заштиту објеката са свих страна.

Унутрашње колске комуникације морају да буду довољног профила и у одговарајућем систему, како би се омогућило несметано кретање противпожарних возила и евентуална евакуација путничких и теретних возила у случају акцидента.

16. Начин оградивања парцела

Уколико се планира изградња индустријско-производних садржаја и капацитета, парцеле се могу оградивати транспарентном или зиданом оградом, максималне висине до 2.20m.

Ограда се поставља по правилу на регулационој линији парцеле, тако да капије и стубови ограде буду на грађевинској парцели која се оградјује, а врата и капије не могу да се отварају ван регулационе линије.

На појединим деловима ограду је могуће поставити и повучену у односу на регулацију парцеле (за потребе формирања паркинга испред комплекса и сл.), при чему сви садржаји испред тако постављене ограде морају бити унутар регулационе линије парцеле.

Уколико се планира изградња услужно-сервисних капацитета, парцеле у овој зони се могу оградивати транспарентном оградом, максималне висине до 1.40m.

У начелу се не предвиђа оградивање комплекса станица за снабдевање возила горивом. Изузетно је могуће, због услова противпожарне заштите, поједине делове комплекса оградивати, при чему се врста и позиција таквих ограда утврђује у фази реализације садржаја.

3.2 Подцелина на кат. пари. 455/4, 455/5, 455/6 и 455/8 К.О. Смедерево

У просторној целини у крајњем југоисточном делу обухвата Плана на укрштају старог пута за Шалинац и државног пута 16 реда број 14, на кат. парцелама бр. 455/4, 455/5, 455/6 и 455/8 К.О. Смедерево које су делимично изграђене, и које су биле предмет разраде Плана детаљне регулације дела Индустријске зоне Смедерева - сектор југ 1 фаза плана - подцелина Б2 у Смедереву, не утврђују се нова правила грађења и уређења, већ се примењују правила дефинисана у претходним поглављима.

Планом се утврђују правила за реконструкцију, доградњу адаптацију и санацију објеката, и то:

- На постојећим објектима, у складу са њиховом наменом и прописаним правилима грађења, дозвољена је реконструкција, доградња, адаптација и санација.
- Реконструкција, доградња и адаптација се не могу одобрити за постојеће објекте уколико су бесправно изграђени, односно не поседују грађевинску, односно употребну дозволу.
- Реконструкција, доградња и адаптација се не могу одобрити за постојеће објекте који су по било ком основу предмет спора власника и корисника објеката и простора на сопственој и суседним парцелама.
- Реконструкција објекта, у циљу постизања сигурности и стабилности објекта са променама конструктивних елемената, спољњег изгледа објекта и др., дозвољава се са задржавањем основне намене, као и претварањем дела или целог простора у другу намену у складу са правилима утврђеним овим Планом.
- Реконструкцијом се се могу изводити радови искључиво у оквиру постојећег габарита и волумена објекта којима се утиче на испуњавање основних захтева за објекат, мења технолошки процес, мења спољни изглед или повећава број функционалних јединица, врши замена уређаја, постројења, опреме и инсталација.
- Доградња објеката може се вршити до задовољења утврђених урбанистичких параметара у овом Плану, као и према свим правилима грађења прописаним Планом (у погледу положаја објекта на парцели, планиране намене, спратности и др.). Доградњом се може изградити простор ван постојећег габарита објекта, као и надзиђивање објекта и са њим чинити грађевинску, функционалну и техничку целину.
- Доградња на постојећем објекту дозвољена је уз претходну статичку проверу стабилности и сигурности објекта, односно предузете мере заштите објекта, за намену у складу са основном наменом објекта и дозвољеним делатностима за целину, уз услов да се доградњом поштује положај отвора и не наруши архитектонско-обликовна форма и пропорције објекта.
- Адаптација објекта се дозвољава у циљу промене организације простора у објекту, промене намене објекта или дела простора у објекту, замене уређаја, постројења, опреме и инсталација истог капацитета, без промене конструктивних елемената, спољњег изгледа објекта и другог, односно којима се не утиче на стабилност и сигурност објекта.
- Надоградња се дозвољава до максималне спратности утврђене у целини, а на основу резултата анализе статичких и других особина објекта, носивости тла, уз усаглашавање архитектонско-обликовних елемената са архитектуром објекта, као и суседних објеката и окружења.
- Санација подразумева радове на постојећим објектима којима се врши поправка уређаја, постројења и опреме, замена конструктивних елемената којима се не мења спољни изглед и не утиче на безбедност суседних објеката, саобраћаја и животне средине.

4. МЕРЕ ЗАШТИТЕ И ПОСЕБНИ УСЛОВИ

4.1. Услови хидротехничке заштите

Општи услови хидротехничке заштите уграђени су у одредбе овог Плана: дефинисањем заштитног земљишта око дренажних канала; дефинисањем начина одвођења атмосферских и фекалних отпадних вода; нивелационим решењем; правилима грађења у погледу уређења слободних површина и др.

Посебни хидротехнички услови утврђују се у фази реализације појединачних садржаја на осталом грађевинском земљишту, у којој је неопходно прибављање услова надлежног водопривредног предузећа ЈВП “Србијаводе” за изградњу на појединим локацијама.

5. ИНСТРУМЕНТИ И СМЕРНИЦЕ ЗА СПРОВОЂЕЊЕ ПЛАНА

5.1. Урбанистички инструменти спровођења Плана

5.1.1. Урбанистички инструменти за реализацију на јавном грађевинском земљишту

Реализација планских решења на јавном грађевинском земљишту (изградња секундарних саобраћајница, објеката, уређаја и траса комуналне и техничке инфраструктуре) спроводи се директно на основу Плана, у складу са Правилима уређења и грађења утврђеним у овом Плану.

У фази реализације садржаја на јавном грађевинском земљишту прибављају се Законом прописани услови и мишљења надлежних предузећа и институција за изградњу ових садржаја.

У случају потребе изградње инфраструктурне мреже која није предвиђена овим Планом (проширење капацитета, изградња нових инфраструктурних објеката и сл.), а у јавном грађевинском земљишту – могуће је директно на основу Плана омогућити њену реализацију.

На основу Плана, уз приложену одговарајућу техничку документацију, надлежно одељење Градске управе може издати Грађевинску дозволу (Решење о одобрењу) за појединачне садржаје у оквиру јавног грађевинског земљишта.

5.1.2. Урбанистички инструменти за реализацију на осталом грађевинском земљишту

Изградња на осталом грађевинском земљишту (на појединачним парцелама) реализује се на основу Урбанистичког пројекта, као инструмента стручно-формалне провере планираних садржаја на појединачним комплексима.

Кроз израду урбанистичког пројекта или непосредном применом Плана, неопходно је прибављање свих потребних података и услова надлежних предузећа, организација и институција у погледу прикључења на инфраструктурну мрежу, а на основу стварно исказаних потреба за инфраструктурним капацитетима.

Прикључак саобраћајнице на Државни пут реализоваће се урбанистичко-техничком разрадом кроз Урбанистички пројекат.

У складу са Урбанистичким пројектом, а на основу Информације о локацији, којом су дефинисане смернице за израду урбанистичког пројекта, надлежно одељење Градске управе, након законске процедуре и израде тех-

ничке документације може да изда Грађевинску дозволу (Решење о одобрењу) за појединачне садржаје на осталом грађевинском земљишту.

Формирање грађевинских парцела у складу са условима из овог Плана реализује се на основу Пројекта препарцелације, односно парцелације у складу са законом. Формирање грађевинских парцела може се предвидети и израдом урбанистичког пројекта, у складу са условима из Плана.

На основу Плана могуће је вршити деобу и укрупњавање парцела.

Укрупњавање парцела на на осталом грађевинском земљишту ради се и спроводи на основу Пројекта препарцелације.

Деоба парцела, према условима дефинисаним Планом, ради се и спроводи Пројектом парцелације.

5.1.3. Посебни услови за спровођење Плана

Код реализације појединачних планираних садржаја, кроз израду урбанистичког пројекта или непосредном применом Плана, неопходно је прибављање свих потребних података и услова надлежних предузећа, организација и институција у погледу прикључења на инфраструктурну мрежу, а на основу стварно исказаних потреба за инфраструктурним капацитетима.

6. МОДЕЛ РЕАЛИЗАЦИЈЕ ПЛАНА

Општи модел реализације

Општи модел реализације Плана утврђује редослед активности, у складу са законском процедуром, а у циљу ефикасне реализације планских решења:

1. Усвајање Плана
2. Пројекат саобраћајница и техничке и комуналне инфраструктуре
3. Прибављање грађевинског земљишта јавне намене
4. Изградња саобраћајница и инфраструктурне мреже
5. Реализација на осталом грађевинском земљишту

7. САДРЖАЈ ПЛАНА ДЕТАЉНЕ РЕГУЛАЦИЈЕ

7.1 Графички део

Саставни део Плана детаљне регулације, поред Текстуалног дела, чини и **Графички део Плана** са следећим графичким прилозима:

1. Приказ шире ситуације са границом Плана
2. Извод из Плана генералне регулације за подручје Индустијске зоне Смедерева
3. Граница плана са постојећом наменом површина – Р 1: 2000
4. План намене површина – Р 1: 2000
5. План поделе на целине и зоне са смерницама за спровођење – Р 1: 2000
6. План грађевинских парцела са аналитичким елементима – Р 1: 2000
7. Регулационо- нивелациони план – Р 1: 2000
8. План саобраћаја – Р 1: 2000
9. План инфраструктуре – Р 1: 200

7.2 Документациона основа Плана

Саставни део Плана је и **Документациона основа Плана**, коју чини:

- Одлука о изради Плана детаљне регулације дела Индустијске зоне Смедерева- Сектор Југ (“Службени лист града Смедерева”, бр. 3/2018)
- Одлука о измени одлуке о изради Плана детаљне регулације дела Индустијске зоне Смедерева- Сектор Југ (“Службени лист града Смедерева”, бр. 9/2021)
- Извештај о обављеном раном јавном увиду Плана детаљне регулације, Одељења за урбанистичко-комуналне и имовинско-правне послове Градске управе Смедерево
- Решење о приступању израде стратешке процене утицаја на животну средину
- Катастарско-топографски план, ЈП Урбанизам Смедерево
- Услови, сагласности и мишљења надлежних предузећа и институција
- Документација добијена од РГЗ-а Смедерево:
 - Листови непокретности парцела; Копија плана парцела;
 - Листа координата тачака у обухвату Плана; Копија плана подземних вода

8. ПРЕЛАЗНЕ И ЗАВРШНЕ ОДРЕДБЕ

За План детаљне регулације дела Индустијске зоне Смедерева - Сектор Југ спроводи се процедура стручне контроле и доношења Плана у складу са Законом, а према Одлуци о изради Плана детаљне регулације и Одлуци о измени Одлуке о изради Плана детаљне регулације.

Доношењем Плана детаљне регулације дела Индустијске зоне Смедерева - Сектор југ престаје да важи План детаљне регулације дела Индустијске зоне Смедерева - сектор југ I фаза плана - подцелина Б2 у Смедереву.

План детаљне регулације дела Индустијске зоне Смедерева - Сектор југ ступа на снагу осмог дана од дана објављивања у «Службеном листу града Смедерева», а објављује се и у електронском облику у Централном регистру планских докумената и на званичној интернет страници града Смедерева.

Број 350-495/2022-09
У Смедереву, 24. марта 2023. године

ПРЕДСЕДНИК
СКУПШТИНЕ ГРАДА
Весна Киш Костић, с.р.

34.

Образац 1

На основу члана 13. Закона о подстицајима у пољопривреди и руралном развоју („Службени гласник Републике Србије“, број 10/2013, 142/2014, 103/2015 и 101/2016), Правилника о обрасцу и садржини програма подршке за спровођење пољопривредне политике и политике руралног развоја и обрасцу извештаја о спровођењу мера пољопривредне политике и политике руралног развоја („Службени гласник Републике Србије“, број 24/2015, 111/2015, 110/2016, 16/2018 и 87/2019), члана 32., а у вези са чланом 66. став 3. Закона о локалној самоуправи („Службени гласник Републике Србије“, број 129/2007, 83/2014-др.закон, 101/2016-др.закон и 47/2018 и 111/2021 др. закон), члана 19. Статута града Смедерева („Службени лист града Смедерева“, број 2/2019-пречишћен текст), члана 3. Одлуке о подстицању пољопривреде и руралног развоја на територији града Смедерева („Службени лист града Смедерева“, број 10/2016) и Одлуке о буџету града Смедерева за 2023. годину („Службени лист града Смедерева“, број 8/2022), Скупштина града Смедерева, на 18. седници одржаној 24.03.2023. године, донела је

ПРОГРАМ ПОДРШКЕ ЗА СПРОВОЂЕЊЕ ПОЉОПРИВРЕДНЕ ПОЛИТИКЕ И ПОЛИТИКЕ РУРАЛНОГ РАЗВОЈА ЗА ТЕРИТОРИЈУ ГРАДА СМЕДЕРЕВА ЗА 2023. ГОДИНУ

I. ОПШТЕ ИНФОРМАЦИЈЕ И ТАБЕЛАРНИ ПРИКАЗ ПЛАНИРАНИХ МЕРА

Анализа постојећег стања

Географске и административне карактеристике: Смедерево се налази у североисточном делу Републике Србије, на десној обали реке Дунав и на надморској висини од 73 метара. Удаљено је од Београда 46 км. Подручје града се простире на површини од 48.400 ха и чини 0,54% укупне површине Републике Србије. По попису становништва из 2011. године, на подручју града живи 108.209 становника од којих 64.175 живи у Смедереву, а 44.034 живи у 27 сеоских насеља. Густина насељености износи 223,57 становника по километру квадратном. (Подаци пописа становништва РС 2022. биће доступни за коришћење тек након верификације у првој половини 2023. године. Након тога ће бити извршено ажурирање података.)

Природни услови и животна средина: Смедерево се налази у зони умерено континенталне климе. Према доминантним морфолошким облицима у рељефу територије града Смедерева истичу се две целине: - Равничарски рељеф налази се у алувијалној равни реке Дунав, Велике Мораве и Раље на којима преовлађују плодна земљишта без већих ограничења за интензивну обраду и наводњавање и обухвата 52,4% укупне површине; - Брежуљкасто-брдовит рељеф простире се на део шумадијских брда који је испресецан плитком долиномском мрежом, а сматра се потенцијалним подручјем за развој савремене пољопривредне производње и чини 47,6% територије. Узимајући у обзир основна обележја као и правце ефикаснијег коришћења производних потенцијала на територији града Смедерева, издвајају се два реона и то: ратарско-повртарско-сточарски и сточарско-воћарско-виноградарски реон. Повољни климатски услови, морфолошки и педолошки састав земљишта, као и хидролошки услови, погодују развоју свих облика пољопривредне производње. У погледу квалитета земљишта на територији града Смедерева, најквалитетније земљиште прве и друге класе чини 15,8% од укупне површине, земљишта треће и четврте класе чине 64,30%, што значи да две трећине укупних обрадивих површина представљају изузетно вредан аграрни потенцијал. Најзаступљеније је земљиште III бонитетне класе које чини површину од 10.280 ха и представља 31,43% површине укупног пољопривредног земљишта. У погледу тенденције смањења разноликости биљних и животињских врста на територији града Смедерева, стање је као и у највећем делу Републике. Пољопривреда, као природна делатност и овде доводи до умањења и промена природних услова у локалном екосистему. Основна хидрографска карактеристика града Смедерева је присуство две велике реке, Дунава и Велике Мораве. Дунав пролази током од 20 км, чинећи северну границу града, док Велика Морава представља источну границу Града. Хидрографски, највећим делом територија града припада сливу Велике Мораве. У алувијалним равнинама Мораве и Дунава воде има довољно, али је највећи проблем њен квалитет, а не квантитет. Шуме на

подручју Смедерева заузимају 3,6% од укупног расположивог земљишта, што је знатно мање у односу на Републику (26%). Укупна површина под шумом и шумским земљиштем, износи 1.518,17 ха (РЗС 2022.) Од тога, шуме у приватном власништву чине 1.417 ха (93,34%), а шуме у државном власништву се простиру на 101,17 ха (6,66%). Шуме подручја града Смедерева припадају подручју распрострањења климатогене шуме храста сладуна и цера.

Стање и трендови у руралном подручју

Демографске карактеристике и трендови: По попису становништва из 2011. године, на подручју града живи 108.209 становника, од којих у граду живи 64.175 становника (59,30%), а у 27 сеоских насеља живи 44.034 становника (40,70%). Смедерево је годинама под ударом миграционих кретања становништва, које се досељавало на ово подручје, првенствено због индустријализације и развоја привредне базе. Аутохтоно становништво (рођено у Смедереву) чини 55,98%, а досељено 44,02%. Смедерево насељава 28 различитих националности, од којих су најзаступљенији Срби са 94,91%. Стопа природног прираштаја у Смедереву је негативна од 1998. године (РЗС). Просечна старост становништва износи 40,91 годину, а у погледу полне структуре, 49,27% становника су мушког пола, а 50,73% чини женска популација. У односу на укупно становништво, пољопривредно становништво чини 31,1%, а пољопривредно становништво са регистрованим газдинством чини 10,13%. У погледу структуре заступљених делатности на територији Смедерева, пољопривредом се бави 19,69% укупног становништва (остале најзаступљеније гране привреде: прерађивачка индустрија 32,64%, трговина 10,48%, грађевинарство 5,32%). Доходак који град Смедерево остварује од пољопривреде износи 45,90 %.

Диверзификација руралне економије: Са становишта кретања основних индикатора тржишта рада може се констатовати да Смедерево има показатеље који су типични за централни део Републике. По подацима РЗС за 2015. годину запослено је 21.481 лица, а број незапослених лица је 8.763. У погледу образовне структуре, високо и више образовање поседује 11,65% становништва, средње 49,65%, основно 24,72%, без школске спреме и са непотпуним основним образовањем чини 13,98% становништва. Привредна структура по секторима делатности и заступљености: -У прерађивачкој индустрији је 32,64% укупно запосленог становништва, у пољопривреди 19,69%, трговини 10,48%, у здравствено-социјалном сегменту 6,69%, у грађевинарству 5,32%, саобраћају 4,19%. Остале гране привреде су заступљене у мањем обиму. Привреда на подручју Смедерева се развија у више праваца: постојање Железаре и метало-прерађивачких капацитета условљава развој црне металургије и метало-прерађивачке индустрије, а са друге стране велики и неискоришћени потенцијали у пољопривреди чине основ да се много озбиљније приступи свим могућностима за бољи и ефикаснији развој пољопривреде.

Рурална инфраструктура: Подручје града Смедерева поседује разгранату и функционалну инфраструктуру, како на подручју града, тако и у сеоским насељима. По питању развоја саобраћаја, Смедерево поседује повољне услове готово у свим видовима саобраћаја. Основу путне инфраструктуре града Смедерева чине регионални и локални путеви и деоница магистралног пута којима се одвија градски и приградски саобраћај. Транзитни саобраћај се одвија пре свега ауто-путем Е-75, који пресеца територију града на северни и јужни део, магистралним путем М-24 и обилазницом. Укупна дужина магистралних, регионалних и локалних путева на територији града Смедерева је 306 км (Подаци РЗС за 2015. годину). Град Смедерево карактерише развијена мрежа магистралних и регионалних путева и солидна мрежа локалних путева. Може се констатовати да је Смедерево, захваљујући саобраћајном положају европски град, важан републички и регионални центар. У погледу комуналне инфраструктуре: Смедерево има развијену водоводну мрежу у дужини од 328 км у граду и насељеним местима, на коју је прикључено укупно 70.000 становника (покривеност 63,74%). Годишња производња воде је 8,7 милиона м³ односно 271 л/с. Канализациона мрежа је у дужини од 219 км и на њу је прикључено укупно 50.000 становника (покривеност 45,50%). Електро инфраструктуру града Смедерева одликује релативно добра дистрибутивна мрежа, чији поједини делови захтевају реконструкцију и модернизацију. Снабдевање електричном енергијом подручја Смедерева врши се преко преносног система ЕПС-а далеководима од Ђердапских хидроелектрана и Костолачких термоелектрана. На целокупној територији града Смедерева у употреби је расположива фиксна и мобилна телефонија и омогућен је интернет приступ. Регистровано је 35.064 телефонских претплатника (РЗС). Град Смедерево има изражен проблем одлагања комуналног отпада. Од укупне површине града, 92% није покривено организованим третманом комуналног отпада,

односно 38,52% од укупног становништва није обухваћено организованим одлагањем отпада. Одлагање отпада у Смедереву се тренутно врши на градској депонији и делом у рециклажном центру градског ЈКП. Евидентно је и постојање великог броја дивљих депонија - локалних сметлишта, поготову у сеоским насељима. У циљу отклањања уочених недостатака донет је Локални план управљања комуналним отпадом на територији града Смедерева којим су дата решења овог проблема, пре свега изградњом регионалне депоније у Јелен Долу, поспешивањем рада постојећих капацитета, увођењем примарне селекције отпада, повезивањем са другим локалним плановима градова и општина и др. Највећи проблем у решавању питања управљања отпадом су значајна финансијска средства која локална самоуправа није у могућности да самостално обезбеди.

Показатељи развоја пољопривреде

Пољопривредно земљиште: Укупно коришћено пољопривредно земљиште 26.560 ха користи 7.107 газдинстава. Територија града Смедерева има 30 катастарских општина и располаже са укупно 38.923 ха 29 ара 65 м² обрадивог пољопривредног земљишта. Просечна величина поседа је 4,16 ха, а просечна величина парцеле је 0,34 ха (подаци РГЗ- Катастар за 2016. годину). Комасација пољопривредног земљишта спроведена је ранијих година у три катастарске општине и то: Сараорци, Лугавчина и Липе. У 2021. години окончане су активности на спровођењу комасације делова к.о. Шалинац, Кулич и Смедерево (Град Смедерево) на површини од 1.143 ха. Током 2022. године на комасацији дела к.о. Скобаљ завршена је II фаза геодетско-техничких радова и започете су активности на III фази. За 2023. годину, поред наставка активности на комасацији дела к.о. Скобаљ, планирана су буџетска средства и за наставак активности на спровођењу I фазе геодетско-техничких радова на комасацији дела к.о. Осипаоница. На раније комасираном делу површина, изграђена је каналска мрежа за наводњавање и одводњавање, али због неадекватног одржавања функционисање исте је отежано. Овај проблем је нарочито изражен у периодима високог нивоа подземних вода и велике количине атмосферских падавина, тако да су велике површине пољопривредног земљишта у тим периодима поплаване. Низводно поред корита реке Језаве и Мораве изграђен је канал за отпадне воде Железара - Смедерево, пресечени су природни токови вода Бадрике па у доњем току често настају велике поплаве, јер вишак воде не може да отиче преко овог канала чиме је угрожена значајна површина пољопривредног земљишта. Наводњавано земљиште према категоријама коришћења у пољопривредној производњи има 671 ПГ и то укупно 710 ха, од тога: ораница и башта 563 ха, воћњака 142 ха, винограда 4 ха. Наводњаване површине ораница и башта према врстама усева: жита и кукуруз за силажу 197 ха, поврће, бостан и јагоде 337 ха, остали усеви на ораницама и баштама 29 ха. Начини наводњавања: површинско 47,1%, орошавањем 13%, кап по кап 39,80%. Главни извори воде за наводњавање су: подземне воде на газдинству 69,7%, површинске воде на газдинству 4,7%, површинске воде ван газдинства 12,8%, вода из водовода 7,4%, остали извори 5,4%. У оквиру изградње I фазе система за наводњавање дела територије града Смедерева - Удовички плато, завршена је изградња водозахвата и пумпне станице. Поред наведеног, израђена је пројектно-техничка документација за изградњу система за наводњавање јужног дела територије града Смедерева на површини од 1.535 ха. Одводњавање земљишта: каналска мрежа је изграђена на површини од 8,7 ха од тога је у функцији 4,5 ха и цевна дренажа, изграђена на 600 ха, али није у функцији. Укупна површина пољопривредног земљиште у државној својини на територији ЈЛС Смедерево износи 3.005,00 ха, од чега се даје у закуп 2.271,82 ха.

Вишегодишњи засади: Воћарско-виноградарска производња је од посебног значаја за подручје града Смедерева. Због благе континенталне климе, Смедеревски регион има повољне услове за успешно гајење готово свих воћних врста и винове лозе. У структури површина вишегодишњих засада поред винограда, најзаступљеније воћне врсте су бресква и јабука, затим следе шљива, вишња, кајсија, крушка, јагода, трешња, купина, орах, дуња, мушмула, лешник, бадем и остало. Сталне засаде чине: воћњаци на 4.412 ха и виногради на 381 ха. Укупне површине под воћним врстама су 4.412 ха и чине их: бресква 1.961 ха, јабука 1.340 ха, шљива 333 ха, кајсија 234 ха, вишња 183 ха, крушка 87 ха, орах 26 ха, лешник 10 ха, остало 212 ха.

Сточни фонд: Сточни фонд на подручју Смедерева бележи свој пад, како по броју грла, тако и у погледу продуктивности. По последњем попису евидентирани су следећи показатељи: говеда 3.952, свиње 40.937, овце и козе 12.230, живина 276.274, кошнице пчела 5.324. У пределима где је доминантно

сточарство, пратећа пољопривредна производња је ратарска и производња индустријског биља. Ливаде и пашњаци заузимају површину од 1.077 ха, односно 4,05% коришћеног пољопривредног земљишта. Сточно крмно биље (луцерка, сточна репа, сточни грашак, детелина, кукуруз за силажу и др.) се гаје на 2.035 хектара (7,66%), од тога најзаступљеније су површине под луцерком 1.189 ха (4,47%) и детелином 750 ха, односно (2,82%) од укупног коришћеног пољопривредног земљишта. Производна оријентација у сточарству на подручју Смедерева се базира пре свега на производњи млека, јаја, меса и меда. Може се констатовати да у овој производњи нема значајнијих тржних вишкова.

Механизација, опрема и објекти: Агротехничка опремљеност пољопривредних газдинстава није на завидном нивоу у погледу постојеће механизације која је стара и дограјала. Незавидна економска ситуација у пољопривреди онемогућава произвођача да улаже и обнавља механизацију сходно потребама. Подаци из пописа пољопривреде 2012. године (РЗС) за механизацију, опрему и објекте: - трактори : једноосовински 1.586, двоосовински 5.286, комбајни 277; -прикључне машине: берачи кукуруза 371, плугови 4.066, тањираче 3.114, дрљаче 2.537, сетво-спремачи 480, ротофрезе 284, растурачи минералног ђубрива 1.150, растурачи стајњака 52, сејалице 1.007, прскалице 1.529, приколице 4.125, косилице 1.032; -објекти за смештај стоке на газдинству: за говеда 2.395, свиње 5.563, кокошке носиле 2.994, за смештај остале стоке 1.141; -објекти за смештај пољопривредних производа на газдинству: кошеви за кукуруз 4.580, амбари 1.975, силоси 25; -сушаре и објекти за силажу на газдинству: сушаре 7, објекти за силажу 202; -објекти за смештај пољопривредних машина и опреме 2.914; -број хладњача на газдинству: 295; -стакленици на газдинству 20, пластеници на газдинству 776. Код газдинстава која се интензивно баве пољопривредном производњом, ситуација је другачија, односно у коришћењу је новија механизација, опрема и објекти.

Радна снага: У односу на укупно становништво, пољопривредно становништво чини 31,1%, а пољопривредно становништво са регистрованим газдинством чини 10,13%. Број чланова газдинстава и стално запослених на газдинству 16.054 од тога жене 6.604, мушкарци 9.450. Број носилаца газдинстава 6.964 од тога мушкараца 6.179, жена 785. У погледу старосне и образовне структуре пољопривредне радне снаге ситуација није охрабрујућа. Евидентно је значајније смањење руралног становништва у односу на градско, првенствено због миграција и одласка младих са села. Старосна структура није задовољавајућа, као ни образовна структура пољопривредне радне снаге, од које се не може очекивати одговарајућа примена науке и технологије у пољопривреди.

Структура пољопривредних газдинстава: Од укупног броја домаћинстава на територији ЈЛС Смедерево 34.909, број пољопривредних газдинстава износи 7.107, што чини 20,35%. Газдинства према величини коришћеног пољопривредног земљишта: Укупан број пољопривредних газдинстава 7.107 користи 26.560 ха пољопривредног земљишта, што чини просек од 3,73 ха по пољопривредном газдинству. Не поседује земљиште - 230 ПГ, поседује мање од 1 ха - 1.930 ПГ (укупно 1.029 ха), поседује 1-2 ха - 1.343 ПГ (укупно 2.009 ха), поседује 2-5 ха - 2.215 ПГ (укупно 7.309 ха), поседује 5-10 ха - 994 ПГ (укупно 6.847 ха). Број газдинстава која поседују условна грла стоке: 916 ПГ поседују целокупан број грла говеда 3.952 (469 ПГ поседује 1-2 грла); 4.024 ПГ поседују целокупно стадо свиња 40.937 (1.709 ПГ поседује 3-9 грла); 1.021 ПГ поседују целокупно стадо оваца 9.777 (највећи број ПГ 586 поседује 3-9 грла); 4.185 ПГ поседују целокупно јато живине 276.274 грла (највећи број ПГ 3.499 поседује 1-49 грла односно укупно 65.536 грла живине).

Производња пољопривредних производа: На подручју Смедерева су заступљени сви видови пољопривредне производње. Не може се тачно направити јасна граница о процентуалној заступљености, јер је најчешће у пољопривредним газдинствима заступљено истовремено више пољопривредних производњи, односно произвођачи се интензивно баве једном производњом, а уз то се делимично баве и другим производњама како би заокружили и учинили исплативијим цео производни циклус. Овакав начин рада је најчешће заступљен у смедеревским селима. Од укупног броја ПГ 7.105, евидентирано је 5.708 ПГ којима је доминантна производња на ораницама и то на 20.514 ха, 2.912 ПГ поседују сталне засаде у воћарству на укупној површини од 4.412 ха. То говори о најзаступљенијој ратарској производњи на овом подручју пре свега производњи пшенице и кукуруза где се остварује робна производња. Насупрот овој производњи, евидентни тржни вишкови и остварење профита се исказују у воћарско-виноградској производњи, иако је ова производња, у погледу обрадивих површина значајно мање заступљена. Остварени обим производње најзначајнијих пољопривредних производа са становишта ЈЛС - Попис 2012. РЗС: пшеница 16.812 т, кукуруз 34.005 т, шећерна репа 560 т, сунцокрет 165 т, пасуљ 246 т,

кромпир 3.697 т, детелина 506 т, луцерка 459 т, виногради 3.743 т, у воћарству: јабука 15.686 т, бресква 17.649 т, кајсија 2.106 т, шљива 2.767 т, вишња 1.830 т и др. У сточарској производњи најзначајнија је производња млека која износи око 12.000 л сировог млека на дан. Производња меса, јаја и меда је од локалног значаја, јер се не исказују значајнији тржни вишкови. Природни услови за развој интегралне и органске производње постоје на подручју Смедерева, али је незнатан број евидентираних произвођача сертифицираних органских пољопривредних производа. На територији ЈЛС одржавана су саветовања на тему органске производње. Иако су произвођачима биле омогућене субвенције за увођење стандарда квалитета и сертификацију у пољопривредној производњи, није било интересовања за овај вид производње.

Земљорадничке задруге и удружења пољопривредника: На територији Смедерева активно функционише 12 земљорадничких задруга. Претежна област делатности задруга: ратарска, сточарска, повртарска и воћарска производња, односно пре свега трговина инпутима у пољопривреди за ове производње, откуп тржних вишкова жита, воћа итд. На територији Смедерева функционише 7 удружења пољопривредних произвођача, од чега су 3 сточарска удружења, 2 воћарска удружења, удружење повртара и удружење пчелара. Недостатак довољног удруживања и повезаности у пољопривреди се негативно одражава на стање у пољопривреди у смислу отежаног функционисања. Ово се првенствено односи на набавку инпута у пољопривреди и пласману пољопривредних производа.

Трансфер знања и информација: Систем преноса знања и информација постоји, али све теже налази праву примену у пракси због евидентног недостатка средстава. Подручје Смедерева покрива ПССС у Коларима преко које се организују и реализују различити видови обука и саветовања пољопривредних произвођача у области пољопривредне производње, заштите и одржања природних ресурса и других питања од руралног значаја. У том смислу, од значаја је и надлежно Одељење Градске управе Смедерево, односно Одсек за пољопривреду, који представља спрегу између произвођача, пољопривредних задруга и удружења, подручне пољопривредне службе и надлежног Министарства и који својим мерама и активностима активно учествују у развоју пољопривреде на територији града Смедерева.

ТАБЕЛАРНИ ПРИКАЗ ПЛАНИРАНИХ МЕРА И ФИНАНСИЈСКИХ СРЕДСТАВА

Табела 1. Мере директних плаћања

Редни број	Назив мере	Шифра мере	Планирани буџет за текућу годину без пренетих обавеза (у РСД)	Износ постицаја по јединици мере (апсолутни износ у РСД)	Износ подстицаја по кориснику (%) (нпр. 30%, 50%, 80%)	Максимални износ подршке по кориснику (ако је дефинисан) (РСД)	Пренете обавезе
1	Регреси	100.1	1.400.000,00	2.500,00	0	72.500,00	0,00
	УКУПНО		1.400.000,00				

Табела 2. Мере кредитне подршке

Редни број	Назив мере	Шифра мере	Планирани буџет за текућу годину без пренетих обавеза (у РСД)	Износ постицаја по јединици мере (апсолутни износ у РСД)	Износ подстицаја по кориснику (%) (нпр. 30%, 50%, 80%)	Максимални износ подршке по кориснику (ако је дефинисан) (РСД)	Пренете обавезе
	УКУПНО						

Табела 3. Мере руралног развоја

Редни број	Назив мере	Шифра мере	Планирани буџет за текућу годину без пренетих обавеза (у РСД)	Износ подстицаја по кориснику (%) (нпр. 30%, 50%, 80%)	Максимални износ подршке по кориснику (ако је дефинисан) (РСД)	Пренете обавезе
1	Инвестиције у физичку имовину пољопривредних газдинстава	101	45.600.000,00	80	200.000,00	0,00
2	Успостављање и јачање удружења у области пољопривреде	102	400.000,00	100	100.000,00	0,00
3	Управљање ризицима	104	8.000.000,00	30	120.000,00	0,00
	УКУПНО		54.000.000,00			

Табела 4. Посебни подстицаји

Редни број	Назив мере	Шифра мере	Планирани буџет за текућу годину без пренетих обавеза (у РСД)	Износ постицаја по јединици мере (апсолутни износ у РСД)	Износ подстицаја по кориснику (%) (нпр. 30%, 50%, 80%)	Максимални износ подршке по кориснику (ако је дефинисан) (РСД)	Пренете обавезе
1	Подстицаји за промотивне активности у пољопривреди и руралном развоју	402	200.000,00	0,00	100	100.000,00	0,00
	УКУПНО		200.000,00				

Табела 5. Мере које нису предвиђене у оквиру мера директних плаћања, мера кредитне подршке, мера руралног развоја и посебних подстицаја

Редни број	Назив мере	Шифра мере	Планирани буџет за текућу годину без пренетих обавеза (у РСД)	Износ подстицаја по јединици мере (апсолутни износ у РСД)	Износ подстицаја по кориснику (%) (нпр. 30%, 50%, 80%)	Максимални износ подршке по кориснику (ако је дефинисан) (РСД)	Пренете обавезе
	УКУПНО						

Табела 6. Табеларни приказ планираних финансијских средстава

Буџет	Вредност у РСД
Укупан износ средстава из буџета АП/ЈЛС планираних за реализацију Програма подршке за спровођење пољопривредне политике и политике руралног развоја (без пренетих обавеза)	55.600.000,00
Планирана средства за директна плаћања	1.400.000,00
Планирана средства за кредитну подршку	0,00
Планирана средства за подстицаје мерама руралног развоја	54.000.000,00
Планирана средства за посебне подстицаје	200.000,00
Планирана средства за мере које нису предвиђене у оквиру мера директних плаћања, кредитне подршке и у оквиру мера руралног развоја	0,00
Пренете обавезе	0,00

Циљна група и значај промене која се очекује за кориснике: Програмом подршке за спровођење пољопривредне политике и политике руралног развоја за територију града Смедерева за 2023. годину (у даљем тексту: Програм) утврђује се структура мера, намена и начин коришћења средстава за текућу годину у укупном износу од 55.600.000,00 динара, која су Одлуком о буџету града Смедерева за 2023. годину (Службени лист града Смедерева, број 8/2022), опредељена на буџетској позицији 178, економска класификација 451 у оквиру програмске активности - Мере подршке руралном развоју. Потенцијални корисници мера подршке су регистровани пољопривредни произвођачи, задруге, удружења, сеоске месне заједнице и остала правна лица која имају регистроване делатности у пољопривреди. На основу досадашњих показатеља, очекује се значајно интересовање за коришћење мера Програма подршке на територији ЈЛС. Избор дефинисаних мера је утврђен у складу са извршеним анализама о досадашњем коришћењу подстицаја, као и на основу исказаних потреба подручја на коме се Програм реализује. Реализација Програма представља значајну подршку смањењу производних трошкова произвођача, доприноси стварању основа за што већи број регистрованих газдинстава и за уређеније и организованије пословање и живот у руралном подручју. Начин остваривања права на подстицаје у ЈЛС подразумева и условљава предходна улагања у различите видове инвестиција у пољопривреди, на основу чега се остварује утврђени износ повраћаја средстава. Произвођачи се стимулишу мерама подршке на рад, улагања и развој пољопривредне производње. Мере предвиђене Програмом ће довести до побољшања квалитета живота, повећања продуктивности газдинстава и ефикасности, подстицања удруживања и очувања производње традиционалних производа.

Информисање корисника о могућностима које пружа Програм подршке за спровођење пољопривредне политике и политике руралног развоја: Информисање потенцијалних корисника о донетом Програму, начину и условима за подношење захтева за добијање субвенција за реализоване инвестиције у пољопривреди, врши се објављивањем Јавног позива, обавештавањем преко сеоских месних заједница и месних канцеларија Градске управе Смедерево, преко подручне пољопривредне стручне службе, путем трибина, обавештавањем на сајту града Смедерева, обавештавање путем СМС порука и преко локалних средстава информисања. Програм подршке за спровођење пољопривредне политике и политике руралног развоја се објављује у Службеном листу Града Смедерева.

Мониторинг и евалуација: Пре израде Програма извршена је анализа искоришћених средстава у претходној години и постигнутих ефеката на терену од примене појединачних мера. Мере за које није постојало интересовање или немају ефекат примене у пољопривредној пракси на подручју Смедерева се не обухватају Програмом. У складу са предвиђеним средствима за реализацију програма врши се избор оних мера које задовољавају потребе, како моравског подручја, где преовладава ратарско-сточарска и повртарска пољопривредна производња (набавка грла, вештачко осемењавање, опрема за пластенике, наводњавање и сл.), тако и шумадијског подручја где се произвођачи баве првенствено воћарско-виноградарском производњом (користе средства за осигурање усева, подизање вишегодишњих засада, за набавку механизације, опреме за наводњавање, заштиту биља и сл.). Прати се ефекат примењених мера од чега зависи њихова будућа примена. Систем прописаних услова, документације и одобравања средстава је утврђен и примењује се у потпуности, као и систем надзора и контроле одобрених средстава који се врши у складу са проценама, путем добијања информација са терена и сл., тако да све то укупно резултира строго наменским коришћењем средстава, што је и крајњи циљ Програма.

Програм мера подршке за спровођење пољопривредне политике и политике руралног развоја

II. ОПИС ПЛАНИРАНИХ МЕРА

2.1. Назив и шифра мере: 100.1 Регреси

2.1.1. Образложење: За ову меру постоји евидентна заинтересованост у руралном подручју града Смедерева, који се бави ратарско-сточарском производњом. Регрес за репродуктивни материјал (вештачко осемењавање) у предходној години је користило 62 регистрована пољопривредна газдинства. За ову инвестицију постоји константно интересовање, тако да је у предходној години извршено осемењавање 527 крава и јуница. Ова мера је значајна са становишта развоја и унапређења сточарства на подручју града Смедерева, првенствено развоја говедарства. Поред ових квантитативних показатеља, значајни су и квалитативни показатељи да се овом мером постиже побољшање расног састава говеда, а тиме и већа продуктивност у производњи млека и меса. На овај начин, пољопривредна газдинства су мотивисана да сачувају грла у производном запату и увећавају њихов број. Ова активност се реализује у сарадњи са ветеринарским станицама или привредним субјектима која су регистрована за пружање услуга вештачког осемењавања на територији града. Ова мера је у складу са локалном Стратегијом развоја пољопривреде и руралног развоја града Смедерева за период 2015-2020. године (продужена важност до 2023. године), као и Стратегијом пољопривреде и руралног развоја Републике Србије 2014-2024. године.

2.1.2. Циљеви мере: Мера представља пре свега подршку развоју и продуктивности сточарској пољопривредној производњи на територији града Смедерева. Представља подстрек произвођачима за интензивну производњу. Циљеви мере су обезбеђивање средстава, стабилизација доходка у пољопривреди, побољшање расног састава у сточарству, постизање веће продуктивности у производњи. Ниво спровођења ове мере представља објективну слику сточарства, пре свега говедарства, које није у обиму у којем би требало да буде. Међутим, стална заинтересованост произвођача за ову меру, иде у прилог очекивању да долази до позитивних помака и напретка у развоју сточарства. Значај ове мере се огледа у одрживости и развоју сточног фонда који је у паду, увећањем броја крупних грла, постиже се побољшање расног састава говеда, а тиме и већа продуктивност у производњи млека и меса.

2.1.3. Веза мере са националним програмима за рурални развој и пољопривреду: Мера је у складу са Националним програмом за рурални развој (НППР) за период 2022-2024. године. Вештачко осемењавање је само једна од активности неопходна за поправљање расног састава и добијања квалитетног подмлатка и стада одговарајућих карактеристика. Спречавање могућег двоструког финансирања истих захтева корисника од стране Управе за аграрна плаћања и из средстава буџета града Смедерева спроводиће се на следећи начин: - подносилац захтева је у обавези да у ЈЛС уз захтев за одобрење подстицаја достави потписану изјаву, под моралном, кривичном и материјалном одговорношћу, да за исту намену за коју подноси захтев не користи и да неће користити подстицаје у другим јавним фондовима (субвенције, подстицаји, донације), односно да иста инвестиција није предмет другог поступка за коришћење подстицаја.

2.1.4. Крајњи корисници: Крајњи корисници мере су активна: - физичка лица - носиоци регистрованих пољопривредних газдинстава, - правна лица или предузетници уписани у Регистар пољопривредних газдинстава који имају регистровану делатност у области пољопривреде.

2.1.5. Економска одрживост: Подносилац захтева за средства по овој мери нема обавезу достављања бизнис плана или пројекта о економској одрживости улагања.

2.1.6. Општи критеријуми за кориснике: Општи услови које корисници треба да испуне да би могли да користе финансијска средства предвиђена овом мером су: - да су пољопривредна газдинства (физичка и правна лица) уписана у Регистар пољопривредних газдинстава са активним статусом; - да су пребивалиште (или седиште правног лица) и пољопривредна производња подносиоца захтева на територији града Смедерева; - да корисник, односно носилац регистрованог пољопривредног газдинства, нема доспелих неизмирених обавеза по основу јавних прихода-пореза на имовину, према јединици локалне самоуправе; - да корисник нема доспелих неизмирених обавеза по раније одобреним захтевима финансираним од стране локалне самоуправе; - потписана изјава да не постоји захтев за исто улагање у

другим јавним фондовима; - само се улагања из текуће године и из последњег квартала предходне године могу сматрати прихватљивим за надокнаду трошкова по Програму подршке у текућој години.

2.1.7. Специфични критеријуми: Нема специфичних критеријума прихватљивости.

2.1.8. Листа инвестиција у оквиру мере:

Шифра инвестиције	Назив инвестиције
100.1.1	Регрес за репродуктивни материјал (вештачко осемењавање)

2.1.9. Критеријуми селекције:

Редни број	Тип критеријума за избор	Да/Не	Бодови
1	нема		

2.1.10. Интензитет помоћи: Минимални и максимални апсолутни износи који ће бити подржани путем мере: - за инвестицију 100.1.1. исплаћује се 2.500,00 динара по приплодном грлу, а максимално је могуће остварити 72.500,00 динара по РПГ, за осемењавање 29 грла крава или јуница.

2.1.11. Индикатори/показатељи:

Редни број	Назив показатеља
1	број газдинстава-подносилаца захтева
2	број осемењених грла у текућој години

2.1.12. Административна процедура: Реализацију ове мере спроводи надлежно Одељење Градске управе Смедерево, односно Одсек за пољопривреду, путем обавештавања и позива пољопривредним газдинствима преко сеоских месних заједница, јавним оглашавањем, путем веб стране града Смедерева и др. Захтеви се подносе од 01.08.2023. године до утрошка средстава, а најкасније до 31.10.2023. године. Прихватљиви су докази о предметним улагањима пољопривредних произвођача из текуће године и из последњег квартала предходне године, за конкурисање по донетом Програму. Пријем захтева, документације и административну проверу документације врши Одсек за пољопривреду. Захтеви по овој мери се решавају по систему прво пристиглих захтева (first come first served). Техничку, стручну и административну помоћ Одсеку за пољопривреду пружа Одељење за финансије и локалну пореску администрацију. Пријему захтева претходи спровођење целокупне процедуре и то: - усвајање Програма на Градском већу; - добијање претходне сагласности на Програм од надлежног Министарства; - доношење Програма у Скупштини града Смедерева; - доношења Одлуке градоначелника града Смедерева којом се прецизира и дефинише ова мера из донетог Програма (у погледу услова за коришћење износа и потребне документације која се подноси уз захтев); - објављивање јавног позива за јасно дефинисаним условима коришћења мере из Програма. Након спроведене процедуре може се отпочети са пријемом захтева и документације за предметну меру. Пристигли захтеви са документацијом се хронолошки разврставају и разматрају и приступа се њиховом решавању. Обрада захтева се врши, у зависности од броја захтева, једанпут или више пута месечно. На предлог Одлука надлежног Одељења, градоначелник доноси Одлуке о додели средстава за предметну инвестицију, која се прослеђује Одељењу за финансије, које врши исплату на наменске рачуне за пољопривреду регистрованим пољопривредним газдинствима. Уносе се подаци регистрованих и осемењених грла у базу података ЈЛС како не би долазило до двоструког финансирања. Цео поступак пролази кроз неколико нивоа провера, како би се поступак реализације одвијао у потпуности у складу са прописаним условима и утврђеним критеријумима.

2.2. Назив и шифра мере: 101 Инвестиције у физичку имовину пољопривредних газдинстава

2.2.1. Образложење: Мера обухвата готово све сегменте пољопривреде и пољопривредне производње.

Сврха мере је унапређење и развој пољопривредне производње. Ефекти ове мере имају конкретне показатеље у смислу директног улагања у пољопривреду, повећања продуктивности у раду, увећања и осавремењавања пољопривредне производње итд. Циљна група која је корисник ове мере са више од 95% су регистровани пољопривредни произвођачи. Најизраженији проблеми циљне групе за коришћење ове мере су недостатак сопствених обртних средстава за улагање у пољопривреду. За ову меру постоји велико интересовање произвођача. У 2022. години је поднето и решено 472 захтева и утрошено 37,15 милиона динара. Пољопривредни произвођачи који ову меру користе од Министарства пољопривреде, шумарства и водопривреде, не могу користити средства ЈЛС. Двоструког финансирања нема, јер ЈЛС издаје потврде за потребе конкурисања код надлежног Министарства и ажурно води евиденцију о свим поднетим захтевима и оствареним субвенцијама корисника по мерама и инвестицијама. Коришћење мере, односно одабраних инвестиција по секторима: - Сектор Млеко: Сектором доминирају мали произвођачи, одрживе и делимично одрживе фарме. На територији ЈЛС 916 РПГ поседују 3.952 грла говеда. Од тога 51,2% РПГ поседује 1-2 грла говеда. На територији града Смедерева регистровано је и евидентирано свега 20 РПГ која поседују 20 и више говеда у стаду. На територији ЈЛС се дневно произведе 12.000 литара сировог млека. Евидентан проблем ове производње је ниска продуктивност и квалитет сировог млека који још увек не испуњава стандарде ЕУ. Инвестиција набавке квалитетних млечних грла је један од најефикаснијих начина за побољшање расног састава, односно квалитета производа. Ефекат ове Инвестиције се огледа у квантитивним и квалитативним показатељима. - Сектор Месо: Сектор карактерише мањи број фарми и већи број газдинстава који се баве углавном мешовитом производњом млека и меса. Од укупног броја пољопривредних газдинстава, говедарством се бави 12,89% са просечним бројем грла 4,3 по газдинству, свињарством се бави 56,62% са просечним бројем грла 10,17 по газдинству, овчарством се бави 14,37% са просечним бројем грла 9,57 по газдинству. Живинарством се бави 58,88% укупног броја газдинстава. Постојеће стање указује на пад сточарске производње у којој доминира низак интензитет производње. Инвестиција набавке квалитетних товних грла има за циљ побољшање расног састава, квалитета и квантитета производа. Поред постизања веће продуктивности овог сектора, истовремени је циљ приближавање стандардима ЕУ у овој области. Сектор: Воће, гробље, поврће /укључујући печурке/ и цвеће Овај сектор на подручју Смедерева карактерише специјализована производња, али и уситњеност парцела. Просечна површина под сталним засадама воћа по РПГ износи 1,51 ха, виноградом 3,44 ха и под поврћем 2,39 ха. Воћарство заузима 16,61% површине укупног пољопривредног земљишта (најзаступљенији засади под јабуком, бресквом и шљивом), виноградарство 1,43%, а површине засноване поврћем заузимају 2,17% (најзаступљеније површине под бостаном, паприком, купусом, парадајзом). Високи трошкови производње, проблем пласмана и ниска цена производа доводе до немогућности адекватног финансирања у овај вид производње. Поред тога, недовољна примена агротехнике и технологије, низак степен стручне оспособљености, одсуство наводњавања и други фактори додатно утичу на остварену производњу која не постиже максимум у погледу количина и квалитета. - Сектор: Остали усеви (житарице, индустријско, ароматично и зачинско биље и др.) Услед недовољне примене агротехнике и технологије овај сектор не остварује задовољавајуће резултате у погледу квалитета и квантитета производа. Како су најзначајније пољопривредне површине под водећим ратарским културама, пшеницом и кукурузом 63,05%, неопходно је поспешити услове за обављање ове производње, пре свега житарица и индустријског биља, како би се увећали приноси и квалитет рода. Ова мера има за циљ побољшање агро-технолозије, што би омогућило лакши и продуктивнији рад у овом сектору. - Сектор Пчеларство: Пчеларство представља значајну пољопривредну делатност, како због производње меда, поленовог праха, тако и због доприноса пчела у опрашивању у биљном свету. Последњих неколико година пчеларство је направило значајне кораке у организацији извоза меда на тржишту ЕУ. ЈЛС подржава развој пчеларства путем набавке опреме, промоције европског програма градова на Дунаву „Река Меда“, одржавања регионалног саветовања и едукација у пчеларству. Потражња квалитетног меда је велика, производња захтева одговарајућа улагања, тако да ће ЈЛС и у овој години пружити подршку развоју пчеларства. Реализација свих активности спроводиће се у сарадњи са регистрованим произвођачима и Друштвом пчелара Смедерево. У Смедереву је пописом евидентирано 5.324 кошница, званично је пријављено Друштву пчелара 7.680, а процена је да на овом подручју има и до 9.000 кошница и да се годишње произведе око 90 тона меда. Ова мера је у складу са локалном Стратегијом развоја пољопривреде и руралног развоја града Смедерева за период 2015-2020. године (продужена важност до 2023. године), као и националном Стратегијом пољопривреде и руралног развоја Републике Србије 2014-2024. године.

2.2.2. Циљеви мере: Са економског аспекта мера представља значајну подршку произвођачима јер им

се путем субвенционирања умањују трошкови улагања у пољопривредну производњу. Захваљујући овој мери и оваквом виду подршке произвођачи се лакше одлучују на нова улагања, осавремењавање и интензивирање производње. Примена ове мере има за циљ подстрек произвођачима да се баве планираном пољопривредном производњом, са високим и стабилним приносима, увођењем и применом нових технологија и опреме које повећавају сигурност у обим и квалитет производње. Ефекат примене мере се одражава у свим сегментима примене, како у ратарској, повртарској и сточарској производњи, тако и у развоју воћарства и виноградарства. Циљеви мере су обезбеђивање средстава, стабилизација дохотка у пољопривреди, побољшање расног састава у сточарству, постизање веће продуктивности и квалитета производа, унапређење техничко-технолошке опремљености, постепено усклађивање са стандардима ЕУ.

2.2.3. Веза мере са националним програмима за рурални развој и пољопривреду: Мера је у складу са Националним програмом за рурални развој (НППР) за период 2022-2024. године. Спречавање могућег двоструког финансирања истих захтева корисника од стране Управе за аграрна плаћања и из средстава буџета града Смедерева спроводиће се на следећи начин: - подносилац захтева је у обавези да у ЈЛС уз захтев за одобрење подстицаја достави потписану изјаву, под моралном, кривичном и материјалном одговорношћу, да за исту намену за коју подноси захтев не користи и да неће користити подстицаје у другим јавним фондовима (субвенције, подстицаји, донације), односно да иста инвестиција није предмет другог поступка за коришћење подстицаја. - када корисници конкуришу за подстицаје код Управе за аграрна плаћања, ЈЛС на поднете захтеве корисника издаје потврде, да за предметне инвестиције не користе средства из буџета ЈЛС, о чему се води адекватна евиденција и чиме се спречава двоструко финансирање.

2.2.4. Крајњи корисници: Крајњи корисници су активна: - физичка лица - носиоци регистрованих пољопривредних газдинстава, - правна лица или предузетници уписани у Регистар пољопривредних газдинстава који имају регистровану делатност у области пољопривреде.

2.2.5. Економска одрживост: Подносиоци захтева немају обавезу доказивања економске одрживости улагања кроз одређену форму бизнис плана или пројекта. Подносиоци захтева имају обавезу доказивања финансијског улагања кроз достављање прописане документације. Овим начином се уједно врши и контрола наменског коришћења средстава која се остварују путем субвенција.

2.2.6. Општи критеријуми за кориснике: Општи услови које корисници треба да испуне да би могли да користе финансијска средства предвиђена овом мером су : - да су пољопривредна газдинства (физичка и правна лица) уписана у Регистар пољопривредних газдинстава са активним статусом; - да су пребивалиште (или седиште правног лица) и пољопривредна производња подносиоца захтева на територији града Смедерева; - да корисник, односно носилац регистрованог пољопривредног газдинства нема доспелих неизмирених обавеза по основу јавних прихода-пореза на имовину, према јединици локалне самоуправе; - да корисник нема доспелих неизмирених обавеза по раније одобреним захтевима финансираним од стране локалне самоуправе; - потписана изјава да не постоји захтев за исто улагање у другим јавним фондовима; - инвестиције из текуће године и из последњег квартала предходне године се сматрају прихватљивим за надокнаду трошкова по Мери 101. у текућој години, осим за инвестиције 101.4.1. (за садни материјал) за коју се прихватају трошкови за инвестиције из текуће године и из последња два квартала предходне године. - корисник може поднети само један захтев у текућој години и то, за једну или више инвестиција у оквиру Мере 101. У случају да неки од ових услова није испуњен, захтев пољопривредног произвођача неће бити позитивно решен и субвенција неће бити одобрена.

2.2.7. Специфични критеријуми: Специфични критеријуми за кориснике по секторима: Сектор млека - Пољопривредна газдинства која поседују у свом власништву, односно у власништву члана РПГ до 29 крава на крају инвестиције; - У случају набавке нових машина и опреме за наводњавање, поседују у свом власништву, односно у власништву члана РПГ максимално 29 млечних крава на крају инвестиције; - У случају када се ради о набавци квалитетних приплодних грла, на крају инвестиције поседују у свом власништву, односно у власништву члана РПГ највише: 29 квалитетних приплодних грла говеда млечних раса. За набавку коза и оваца нема посебних критеријума. Сектор меса - У Регистру објеката (у складу са Правилником о регистрацији, односно одобравању објеката за узгој, држање и промет животиња „Службени гласник Републике Србије“ број 36/2017) имају регистроване објекте са капацитетима за тов/узгој: мање од 20 говеда и/или мање од 150 грла приплодних оваца/коза и/или мање од 30

приплодних крмача и/или мање од 100 товљеника свиња у турнусу и/или од 1.000-3.999 бројлера у турнусу; - У случају када се ради о набавци квалитетних приплодних животиња, на крају инвестиције поседују у свом власништву, односно у власништву члана РПГ највише: 29 грла квалитетних приплодних говеда товних раса, и / или 199 грла оваца/коза, и / или 29 грла крмача и /или 199 товних свиња. Сектор воћа -Пољопривредна газдинства са прихватљивим инвестицијама до 49.999 евра. -Пољопривредна газдинства, регистрована у Регистру произвођача садног материјала, воћа, винове лозе и хмеља у складу са Законом о садном материјалу („Службени гласник Републике Србије“ бр. 18/05 и 30/10) са прихватљивим инвестицијама до 49.999 евра. Сектор поврћа -Пољопривредна газдинства са прихватљивим инвестицијама до 49.999 евра. Сектор виноградарства - Пољопривредна газдинства, регистрована у Виноградарском регистру у складу са Законом о вину („Службени гласник Републике Србије“ бр. 41/09 и 93/12) са највише 1,99 ха винограда на крају инвестиције; -Пољопривредна газдинства регистрована у Регистру произвођача воћа, винове лозе и садног материјала хмеља у складу са Законом о садном материјалу („Службени гласник Републике Србије“ бр. 18/05 и 30/10) са прихватљивим инвестицијама до 49.999 евра. Сектор житарица и индустријских усева -Пољопривредна газдинства која имају до 49 ха земљишта под житарицама и индустријским усевима; -Пољопривредна газдинства која имају до 1,99 ха земљишта под хмељем. Сектор пчеларства - Нема посебних критеријума.

2.2.8. Листа инвестиција у оквиру мере:

Програм мера подршке за спровођење пољопривредне политике и политике руралног развоја

Шифра инвестиције	Назив инвестиције
101.1.1	Набавка квалитетних приплодних грла млечних раса: говеда, оваца и коза
101.1.3	Опрема за мужу, хлађење и чување млека на фарми, укључујући све елементе, материјале и инсталације
101.1.4	Машине и опрема за руковање и транспорт чврстог, полутечног и течног стајњака (транспортери за стајњак; уређаји за мешање полутечног и течног стајњака; пумпе за пражњење резервоара; сепаратори за полутечни и течни стајњак; машине за пуњење течног стајњака; специјализоване приколице за транспорт чврстог стајњака, укључујући и пратећу опрему за полутечни и течни стајњак)
101.1.5	Машине и опрема за припрему сточне хране, за храњење и напајање животиња (млинови и блендери/мешалице за припрему сточне хране; опрема и дозатори за концентровану сточну храну; екстрактори; транспортери; микс приколице и дозатори за кабасту сточну храну; хранилице; појилице; балери; омотачи бала и комбајни за сточну храну; косилице; превртачи сена)
101.1.8	Опрема за фиксне ограде и електричне ограде за пашњаке/ливаде
101.2.1	Набавку квалитетних приплодних грла говеда, оваца, коза и свиња које се користе за производњу меса
101.3.1	Набавка опреме за живинарске фарме за производњу конзумних јаја
101.3.2	Набавка опреме за сортирање, паковање и чување конзумних јаја
101.4.1	Подизање нових или обнављање постојећих (крчење и подизање) вишегодишњих засада воћака, хмеља и винове лозе
101.4.2	Подизање и опремање пластеника за производњу поврћа, воћа, цвећа и расадничку производњу
101.4.3	Подизање, набавка и опремање система противградне заштите у воћњацима и вишегодишњим засадама
101.4.4	Подизање/набавка жичаних ограда око вишегодишњих засада
101.4.6	Набавка опреме и уређаја за додатно осветљење и засењивање биљака при производњи у заштићеном простору
101.4.12	Набавка бокс палета за транспорт и складиштење производа
101.4.16	Набавка опреме за орезивање, дробљење, сечење и уклањање остатака након резидбе воћних врста
101.4.18	Опрема/механизација за заштиту од мраза
101.4.19	Машине за примарну обраду земљишта
101.4.20	Машине за допунску обраду земљишта
101.4.21	Машине за ђубрење земљишта
101.4.22	Машине за сетву
101.4.23	Машине за садњу
101.4.24	Машине за заштиту биља
101.4.25	Машине за убирање односно скидање усева
101.4.26	Машине за транспорт
101.4.27	Набавка остале опреме (ГПС навигација и др.)
101.4.28	Машине, уређаји и опрема за наводњавање усева
101.5.1	Машине за примарну обраду земљишта
101.5.2	Машине за допунску обраду земљишта
101.5.3	Машине за ђубрење земљишта
101.5.4	Машине за сетву
101.5.5	Машине за садњу
101.5.6	Машине за заштиту биља
101.5.8	Машине за транспорт
101.5.9	Набавка остале опреме (ГПС навигација и др.)
101.5.10	Машине и опрема за наводњавање усева
101.6.2	Набавка опреме за пчеларство

2.2.9. Критеријуми селекције:

Редни број	Тип критеријума за избор	Да/Не	Бодови
1	нема		

2.2.10. Интензитет помоћи: Минимални и максимални апсолутни износи који ће бити подржани путем Мере: - сектор млеко - -За инвестицију 101.1.1. се исплаћује 80% од прихватљивих трошкова инвестиције, максимално до 200.000,00 динара по РПГ; -За инвестиције 101.1.3., 101.1.4. и 101.1.5. и 101.1.8. исплаћује се 50% без ПДВ-а од прихватљивих трошкова инвестиције, максимално до 200.000,00 динара по РПГ; - сектор месо - За инвестицију 101.2.1. исплаћује се 80% без ПДВ-а од прихватљивих трошкова инвестиције, максимално до 200.000,00 динара по РПГ; За инвестиције 101.3.1. и 101.3.2. исплаћује се 50% без ПДВ-а од прихватљивих трошкова инвестиције, максимално до 200.000,00 динара по РПГ; - сектор воће, грожђе и поврће (укључујући печурке) и цвеће: За инвестиције: 101.4.2., 101.4.3., 101.4.4., 101.4.6, 101.4.12, 101.4.16., 101.4.18., 101.4.19, 101.4.20., 101.4.21., 101.4.22., 101.4.23., 101.4.24., 101.4.25., 101.4.26., 101.4.27. и 101.4.28. исплаћује се 50% без ПДВ-а од прихватљивих трошкова инвестиције, максимално до 200.000,00 динара по РПГ, осим за инвестицију 101.4.1. и то: -за подизање нових засада јабучастог, коштичавог, јагодичастог и језграстог воћа и за подизање нових производних засада винове лозе, интензитет помоћи износи 80% без ПДВ-а од прихватљивих трошкова, а максимално је могуће остварити до 200.000,00 динара по РПГ, - сектор остали усеви (житарице, индустријско, ароматично и зачинско биље) - За инвестиције: 101.5.1., 101.5.2., 101.5.3., 101.5.4., 101.5.5., 101.5.6., 101.5.8., 101.5.9. и 101.5.10. исплаћује се 50% без ПДВ-а од прихватљивих трошкова инвестиције, максимално до 200.000,00 динара по РПГ; - сектор пчеларство - За инвестицију 101.6.2. исплаћује се 50% без ПДВ-а од прихватљивих трошкова инвестиције, максимално до 120.000,00 динара по РПГ. -Изузетно, за младе до 40 година и носиоце регистрованог пољопривредног газдинства женског пола, интензитет помоћи за Мери 101. износи 60% без ПДВ-а, осим за инвестиције 101.1.1., 101.2.1. и 101.4.1. за које је утврђен интензитет помоћи од 80%. -Минимални износ појединачних рачуна износи 5.000,00 динара. -Максимални износ који корисник може остварити за једну или више инвестиција по Мери 101. износи 200.000,00 динара по РПГ.

2.2.11. Индикатори/показатељи:

Редни број	Назив показатеља
1	број поднетих захтева - РПГ по инвестицији
2	укупна одобрена средства по инвестицији
3	укупне површине нових вишегодишњих засада
4	број набављених грла

2.2.12. Административна процедура: Мера ће бити спроведена од стране ЈЛС односно надлежног Одељења-Одсека за пољопривреду. Пријему захтева претходи спровођење целокупне процедуре и то: - усвајање Програма на Градском већу; - добијање претходне сагласности на Програм од надлежног Министарства; - доношење Програма у Скупштини града Смедерева; - доношења Одлуке градоначелника града Смедерева којом се прецизира и дефинише Мера 101. из донетог Програма (у погледу услова за коришћење конкретне мере и инвестиција, прихватљивих трошкова и потребне документације која се подноси уз захтев); - објављивање јавног позива са дефинисаним условима коришћења мере из Програма, односно свих инвестиција које ће се финансирати у оквиру ове мере. Захтеви са пратећом документацијом се предају у Услужном центру Градске управе Смедерево. Пријем захтева ће се вршити од датума објављивања јавног позива до утрошка планираних средстава, а најкасније до 31.10.2023. године. Захтеве подносе носиоци пољопривредних газдинстава на обрасцима ЈЛС у складу са условима који су прописани. По пријему захтева спроводе се детаљне административне провере да ли су испуњени сви услови за одобрење захтева и да ли је достављена прописана документација. Обрада и решавање захтева се врши, у зависности од броја захтева, два или више пута месечно. На предлог Одлука надлежног Одељења, градоначелник доноси Одлуке о додели средстава за предметне инвестиције, које се прослеђује Одељењу за финансије, које врши исплату на наменске рачуне за пољопривреду регистрованим пољопривредним произвођачима и правним лицима регистрованим за област пољопривреде. Корисници имају обавезу да наменски користе и не отуђују, нити другом дају на

коришћење инвестиције које су предмет захтева у периоду од најмање 3 године од дана набавке опреме, машина и механизације. У току 2023. године вршиле се теренски обилазак газдинстава. Корисници средстава за које се утврди да нису наменски искористили добијена средства из буџета града Смедерева, биће у обавези да добијена средства врате буџету града Смедерева са обрачунаном законском затезном каматом и биће им ускраћено право конкурисања за субвенције града Смедерева у наредних 5 година. У извршеним контролама на терену у 2022. години, нису уочене неправилности, средства су коришћена наменски у складу са документацијом у предметима.

2.3. Назив и шифра мере: 102 Успостављање и јачање удружења у области пољопривреде

2.3.1. Образложење: Ова мера се уводи као подршка раду удружења грађана чија је активност усмерена на подстицање развоја и унапређивање пољопривредне производње на територији града Смедерева. Циљ ове мере је побољшање услова рада постојећих удружења и оснивање нових организација пољопривредних произвођача и прерађивача. На подручју Смедерева активно је 7 пољопривредних удружења у различитим областима пољопривредне производње: удружења сточара, удружење живинара, удружење повртарара, удружења воћара и виноградарара и удружење пчелара. Улога удружења је веома значајна због унапређења пољопривредне производње, посебно у делу модернизације и едукације пољопривредних произвођача, повољнијих услова код набавке инпута за пољопривредну производњу, наступа на тржишту и пласмана пољопривредних производа. Поред тога удруженим произвођачима је омогућено коришћење заједничке опреме и машина, заједнички пласман робе и друге активности које свеукупно доприносе бољем прилагођавању захтевима тржишта и унапређењу развоја. Мера ће се спроводити кроз субвенционисање прихватљивих трошкова у различитим видовима активности удружења, која могу допринети у раду и развоју удружења. Ова мера је у складу са локалном Стратегијом развоја пољопривреде и руралног развоја града Смедерева за период 2015-2020. године (продужена важност до 2023. године), као и националном Стратегијом пољопривреде и руралног развоја Републике Србије 2014-2024. године.

2.3.2. Циљеви мере: Мера представља подршку развоју, унапређењу и продуктивности удруженој пољопривредној производњи на територији града Смедерева. Општи циљеви: унапређење рада постојећих удружења и формирање нових удружења произвођача и прерађивача. Специфични циљеви: побољшање конкурентности чланова организационих група и увођење профитабилне производње на газдинствима удружених пољопривредних произвођача, олакшани наступ на тржишту и јачање тржишне позиције и унапређење и развој кроз прихватање иновација на газдинствима удружених пољопривредних произвођача.

2.3.3. Веза мере са националним програмима за рурални развој и пољопривреду: Мера је у складу са Националним програмом за рурални развој (НППР) за период 2022-2024. године. Спречавање могућег двоструког финансирања истих захтева корисника од стране Управе за аграрна плаћања и из средстава буџета града Смедерева спроводиће се на следећи начин: - подносилац захтева је у обавези да у ЈЛС уз захтев за одобрење подстицаја достави потписану изјаву, под моралном, кривичном и материјалном одговорношћу, да за исту намену за коју подноси захтев не користи и да неће користити подстицаје у другим јавним фондовима (субвенције, подстицаји, донације), односно да иста инвестиција није предмет другог поступка за коришћење подстицаја; - када корисници конкуришу за подстицаје код Управе за аграрна плаћања, ЈЛС на поднете захтеве корисника издаје потврде, да за предметне инвестиције не користе средства из буџета ЈЛС, о чему се води адекватна евиденција и чиме се спречава двоструко финансирање.

2.3.4. Крајњи корисници: Крајњи корисници мере су Удружења која имају регистровану делатност у области пољопривреде.

2.3.5. Економска одрживост: Подносилац захтева за средства по овој мери нема обавезу достављања бизнис плана или пројекта о економској одрживости улагања.

2.3.6. Општи критеријуми за кориснике: Општи услови које корисници треба да испуне да би могли да користе финансијска средства предвиђена овом мером су: - да је Удружење уписано у Регистар

удружења у АПР-у, да има регистровану делатност у области пољопривреде и да има активан статус; - да је пословно седиште Удружења на територији града Смедерева; - да нема неизмирених пореских и других јавних дажбина са даном подношења захтева; - да Удружење нема доспелих неизмирених обавеза по раније одобреним захтевима финансираним од стране ЈЛС; - да не постоји захтев за исто улагање у другим јавним фондовима; - само се улагања из текуће године могу сматрати прихватљивим за надокнаду трошкова.

2.3.7. Специфични критеријуми: Нема специфичних критеријума.

2.3.8. Листа инвестиција у оквиру мере:

2.3.9. Критеријуми селекције:

Редни број	Тип критеријума за избор	Да/Не	Бодови
1	нема		

2.3.10. Интензитет помоћи: Износи који ће бити подржани путем мере: - за меру 102. ће се исплаћивати 100% од поднетих прихватљивих трошкова без ПДВ-а, а максимално је могуће остварити до 100.000,00 динара по Удружењу.

2.3.11. Индикатори/показатељи:

2.3.12. Административна процедура: Реализацију ове мере спроводи надлежно Одељење Градске управе Смедерево, односно Одсек за пољопривреду, путем обавештавања и позива Удружењима у области пољопривреде, јавним оглашавањем, путем веб стране града Смедерева и др. Рок за подношење захтева је од датума објављивања јавног позива до утрошка средстава, а најкасније до 31.10.2023. године. Прихватљиви су докази о предметним улагањима Удружења из текуће године, за конкурисање по донетом Програму. Пријем захтева, документације, као и административну проверу документације врши Одсек за пољопривреду. Захтеви по овој мери се решавају по систему прво пристиглих захтева (first come first served). Техничку, стручну и административну помоћ Одсеку за пољопривреду пружа Одељење за финансије и локалну пореску администрацију. Пријему захтева претходи спровођење целокупне процедуре и то: - усвајање Програма на Градском већу; - добијање претходне сагласности на Програм од надлежног Министарства; - доношење Програма у Скупштини града Смедерева; - доношења Одлуке градоначелника града Смедерева којом се прецизира и дефинише мера из донетог Програма (у погледу услова за коришћење мере, прихватљивих трошкова, износа и потребне документације која се подноси уз захтев); - објављивање јавног позива за меру из Програма. Након спроведене процедуре, може се отпочети са пријемом захтева и документације за предметну меру. Пристигли захтеви са документацијом се разматрају и приступа се њиховом решавању. Обрада захтева се врши, у зависности од броја захтева, једанпут или више пута месечно. На предлог Одлука надлежног Одељења, градоначелник доноси Одлуке о додели средстава за предметну меру, које се прослеђује Одељењу за финансије, које врши исплату на наменске рачуне за пољопривреду регистрованим удружењима за област пољопривреде.

2.4. Назив и шифра мере: 104 Управљање ризицима

2.4.1. Образложење: Ова мера је од посебног значаја за рурално подручје града Смедерева. Разлози за издвајање средства за ову намену су у чињеници да је пољопривредна делатност на овом подручју веома подложна утицају временских непогода (град, суша, поплаве) од којих се не може заштитити или не постоји економска могућност успостављања ефикасне заштите. Из тог разлога локална самоуправа за ове намене у континуитету издваја средства. Инвестиција 104.3. Осигурање усева, плодова, вишегодишњих засада, расадника и животиња, у оквиру ове мере има потпуну оправданост, јер је значајна за све области пољопривредне производње. Посебно је изражено осигурање у воћарству, које је заступљено са више од 70%, док је у ратарско-повртарско-сточарској производњи учешће

субвенционираним осигурања до 30%. За ову инвестицију су заинтересовани произвођачи који се интензивно баве пољопривредном производњом, која захтева значајнија улагања. У току 2022. године реализовано је 96 захтева и одобрено 6,5 милиона динара за ову инвестицију. Разлози за издвајање увећаних средстава за ове намене у овој години су у чињеници да је пољопривредна делатност на подручју Смедерева подложна утицају временских непогода, посебно града. Овом мером се врши подстицај пољопривредних произвођача да осигурају своја пољопривредна добра, чиме се обезбеђује стабилност дохотка, смањење ризика у пољопривредној производњи, смањивање дугорочно негативних последица штета проузрокованих природним непогодама. Ова мера је у складу са локалном Стратегијом развоја пољопривреде и руралног развоја града Смедерева за период 2015-2020. године (продужена важност до 2023. године), као и националном Стратегијом пољопривреде и руралног развоја Републике Србије 2014-2024. године.

2.4.2. Циљеви мере: Ова мера доприноси превентивној заштити пољопривредне производње и у том смислу произвођачима представља вид сигурности. Представља подршку развоју и продуктивности целокупној пољопривредној производњи и подстрек за бављење интензивном производњом. Овом мером се постижу већа улагања у пољопривреду, чиме се постиже и већа добит, што је основни циљ пољопривредних произвођача. Ниво спровођења ове мере представља објективну слику учешћа интензивне и организоване производње.

2.4.3. Веза мере са националним програмима за рурални развој и пољопривреду: Мера је у складу са Националним програмом за рурални развој (НПРР) за период 2022-2024. године. За ову Меру корисници могу конкурисати и код ЈЛС и код Управе за аграрна плаћања. Овим начином ЈЛС очекује веће интересовање пољопривредних произвођача за ову меру, као превентивно деловање на могућност елементарних непогода и великих материјалних губитака, обзиром да је на овом подручју мање од 5% површина под засадима и усевама осигурано.

2.4.4. Крајњи корисници: Крајњи корисници су активна: - физичка лица - носиоци регистрованих пољопривредних газдинстава, - правна лица или предузетници уписани у Регистар пољопривредних газдинстава који имају регистровану делатност у области пољопривреде.

2.4.5. Економска одрживост: Подносиоци захтева немају обавезу достављања бизнис плана или пројекта о економској одрживости улагања.

2.4.6. Општи критеријуми за кориснике: Општи услови које корисници треба да испуне да би могли да користе финансијска средства предвиђена овом мером су: - да су пољопривредна газдинства (физичка и правна лица) уписана у Регистар пољопривредних газдинстава са активним статусом и да у биљној структури имају евидентиране културе које осигуравају; - да су пребивалиште (или седиште правног лица) и пољопривредна производња подносиоца захтева на територији града Смедерева; - да корисник, односно носилац регистрованог пољопривредног газдинства нема доспелих неизмирених обавеза по основу јавних прихода-порека на имовину, према јединици локалне самоуправе; - да корисник нема неизмирених доспелих обавеза по раније одобреним захтевима финансираним од стране локалне самоуправе; - само се полисе осигурања из текуће године могу сматрати прихватљивим за надокнаду трошкова по Програму у текућој години.

2.4.7. Специфични критеријуми: Нема специфичних критеријума прихватљивости.

2.4.8. Листа инвестиција у оквиру мере:

Шифра инвестиције	Назив инвестиције
104.3	Осигурање усева, плодова, вишегодишњих засада, расадника и животиња

2.4.9. Критеријуми селекције:

Редни број	Тип критеријума за избор	Да/Не	Бодови
1	нема		

2.4.10. Интензитет помоћи: За Инвестицију 104.3. предвиђени су максимални апсолутни износи: - за све кориснике исплаћује се 30% од висине исплаћене премије осигурања без ПДВ-а, а максимално до 120.000,00 динара по РПГ. Корисници могу конкурисати и код Управе за аграрна плаћања.

2.4.11. Индикатори/показатељи:

Редни број	Назив показатеља
1	број газдинстава-подносилаца захтева за субвенционисање осигурања
2	укупна површина под осигураним усевима и засадима у ха

2.4.12. Административна процедура: Реализацију мере спроводи надлежно Одељење Градске управе - Одсек за пољопривреду, путем обавештавања и позива пољопривредним газдинствима преко подручне стручне службе за пољопривреду, сеоских месних заједница, јавним оглашавањем, путем веб стране града Смедерева и др. Поступак пријема захтева почиње након доношења Програма за 2023. годину, доношења Одлуке за реализацију предметне мере и објављивања јавног позива произвођачима са условима за конкурисање. Рок за пријем захтева је од 01.07.2023. године до утрошка планираних средстава утврђених Програмом, а најкасније до 31.10.2023. године. Захтеви се подносе на обрасцима ЈЛС у складу са условима који су прописани. Прихватљиви су само докази о предметним улагањима пољопривредних произвођача у осигурање из текуће године. Пријем захтева и документације и административну проверу врши Одсек за пољопривреду. Захтеви по овој мери се решавају по редоследу пристиглих захтева. Обрада захтева се врши једанпут или више пута месечно, на основу чега надлежно Одељење израђује предлоге Одлука и на основу којих градоначелник доноси Одлуке о додели средстава за предметну инвестицију. Техничку, стручну и административну помоћ Одсеку обезбеђује надлежно Одељење Градске управе: Одељење за финансије, које врши исплате на наменске рачуне за пољопривреду. Цео поступак пролази кроз неколико нивоа провера, како би се реализација одвијала у потпуности у складу са прописаним условима и утврђеним критеријумима. Реализација ове мере је углавном у трећем кварталу текуће године, када наступи истек рока корисницима за измирење обавеза за премије осигурања код осигуравајућих кућа.

2.5. Назив и шифра мере: 402 Подстицаји за промотивне активности у пољопривреди и руралном развоју

2.5.1. Образложење: Мера представља подршку стицању нових знања и стручног усавршавања. Спровођење активности у оквиру ове мере утиче на поспешивање развоја пољопривреде у свим њеним сегментима, утиче на проширење постојећих знања произвођача која су неопходна у процесу производње. Мера се спроводи кроз финансирање организовања стручног саветовања, посета и учешћа пољопривредних произвођача на пољопривредним трибинама, сајмовима, манифестацијама и изложбама. Поред едукативног значаја и усвајања нових технологија у производњи, мера поспешује такмичарски дух у производњи, кроз приказивање достигнућа произвођача и постигнутих резултата у пољопривреди. Наведене активности подразумевају учешће пољопривредних произвођача, стручних служби локалног агросектора, као и еминентне стручњаке у области пољопривреде. Облици стицања нових знања, стручног оспособљавања и активности стицања вештина биће усмерене на све субјекте у области пољопривреде. Подршка информативним активностима обухватиће подршку промоције развојних потенцијала и потреба села, подршку активностима везаним за подизање нивоа пласмана производа и услуга и активностима везаним за развој села у образовном, здравственом, културном, социолошком и осталим аспектима, који ће утицати на побољшање квалитета живота сеоског становништва. Ова мера је у складу са локалном Стратегијом развоја пољопривреде и руралног развоја града Смедерева за период 2015-2020. године (продужена важност до 2023. године), као и националном Стратегијом пољопривреде и руралног развоја Републике Србије 2014-2024. године.

2.5.2. Циљеви мере: Циљеви мере су унапређивање развоја пољопривреде и едукација произвођача, остваривање повезаности између произвођача, организовање произвођача са циљем успешнијег рада, набавке потребних инпута у пољопривреди, примена технологија и иновација и осталих достигнућа у циљаним сегментима пољопривреде. Поред тога циљеви мере су и функционално повезивање свих

актера локалног агросектора, одрживи развој, заштита ресурса, смањење миграције становништва.

2.5.3. Веза мере са националним програмима за рурални развој и пољопривреду: Мера је у складу са Националним програмом за рурални развој (НППР) за период 2022-2024. Реализација ове мере има за циљ пружање подршке активностима везаним за подизање пласмана производа и услуга, унапређење рада удружења пољопривредних произвођача, стицање знања, стручног оспособљавања пољопривредних произвођача, промоцију развојних потенцијала села и очувања традиције. Спречавање могућег двоструког финансирања истих захтева корисника од стране Управе за аграрна плаћања и из средстава буџета града Смедерева спроводиће се на следећи начин: - подносилац захтева је у обавези да у ЈЛС уз захтев за одобрење подстицаја достави потписану изјаву, под моралном, кривичном и материјалном одговорношћу, да за исту намену за коју подноси захтев не користи и да неће користити подстицаје у другим јавним фондовима (субвенције, подстицаји, донације), односно да иста инвестиција није предмет другог поступка за коришћење подстицаја.

2.5.4. Крајњи корисници: Корисници ове мере су сеоске месне заједнице, удружења грађана, удружења жена, предузетници и правна лица за пружање саветодавних и других услуга, научне и стручне институције, еминентни предавачи у области пољопривреде.

2.5.5. Економска одрживост: За реализацију ове мере није потребно подносити бизнис план или пројекат о економској одрживости улагања.

2.5.6. Општи критеријуми за кориснике: Општи услови које корисници треба да испуне: - корисник мора да је уписан у одговарајући регистар (Регистар привредних субјеката, Регистар научно-истраживачких установа, Регистар иновационих организација или Регистар удружења); - корисници средстава - сеоске месне заједнице и удружења: да имају седиште на подручју града Смедерева и дефинисане циљеве у области пољопривреде у вези са обављањем промотивних и других активности у области руралног развоја; - корисници средстава за стручно оспособљавање, активности стицања вештина и показне активности треба да имају искуства у пружању услуга (референце), као и стручни и технички капацитет у зависности од типа и трајања услуге (референтни предавачи); - потписана изјава да не постоји захтев за исто улагање у другим јавним фондовима; - да корисник нема неизмирених доспелих обавеза по раније одобреним захтевима финансираним од стране локалне самоуправе.

2.5.7. Специфични критеријуми: Нема специфичних критеријума.

2.5.8. Листа инвестиција у оквиру мере:

Шифра инвестиције	Назив инвестиције
402.1	Информативне активности: сајмови, изложбе, манифестације, студијска путовања
402.2	Стручно оспособљавање и активности стицања вештина и показне активности

2.5.9. Критеријуми селекције:

Редни број	Тип критеријума за избор	Да/Не	Бодови
1	нема		

2.5.10. Интензитет помоћи: Ову меру локална самоуправа финансира са 100% од прихватљивих трошкова без ПДВ-а. Минимални и максимални апсолутни износи који ће бити подржани путем мере: Минимално учешће је 10.000,00 динара, а максимални интензитет помоћи износи 100.000,00 динара по захтеву корисника. Предвиђене активности су планиране за следеће намене: - различити видови подршке удруженим пољопривредним произвођачима и удружењима жена за учешће на изложбама, сајмовима, такмичењу и представљању села са циљем промовисања и развоја руралног подручја; - подршка организовању стручног оспособљавања, активности стицања вештина, информативне активности (организовање трибина, саветовања у пољопривреди са еминентним стручњацима и других активности од значаја за пољопривреду).

2.5.11. Индикатори/показатељи:

Редни број	Назив показатеља
1	број посећених сајмова, изложби и манифестација
2	укупан број одржаних едукација/радионица
3	укупан број пољопривредних произвођача обухваћених мером

2.5.12. Административна процедура: Поступак пријема захтева почиње након доношења Програма за 2023. годину уз предходно добијену сагласност надлежног Министарства и доношења Одлуке за реализацију предметне мере. Рок за пријем захтева је до утрошка планираних средстава по мери, утврђених Програмом, а најкасније до 31.10.2023. године. Ова мера обухвата различите видове едукације, промоције пољопривреде и руралног развоја и сличне активности, које су у складу са јасно дефинисаним прихватљивим трошковима и за које се подноси уз захтев одговарајућа документација у услужном центру Градске управе у Смедереву. Након обраде и решавања захтева, надлежно Одељење израђује предлоге Одлука на основу којих градоначелник доноси Одлуке о додели средстава за корисника и предметну инвестицију и закључују се Уговори. Техничку, стручну и административну помоћ Одсеку обезбеђује надлежно Одељење Градске управе: Одељење за финансије.

Програм мера подршке за спровођење пољопривредне политике и политике руралног развоја

III. ИДЕНТИФИКАЦИОНА КАРТА

Табела: Општи подаци и показатељи

Назив показатеља	Вредност, опис показатеља	Извор податка и година
ОПШТИ ПОДАЦИ		
Административни и географски положај		
Аутономна покрајина	/	рзс*
Регион	Регион Јужне и Источне Србије	рзс*
Област	Подунавска област	рзс*
Град или општина		рзс*
Површина	484 км ²	рзс*
Број насеља	28	рзс*
Број катастарских општина	30	рзс*
Број подручја са отежаним условима рада у пољопривреди (ПОУРП)	-	
Демографски показатељи		
Број становника	108.209	рзс**
Број домаћинстава	34.909	рзс*
Густина насељености (број становника/површина, км ²)	223,57	
Промена броја становника 2011:2002 (2011/2002*100 - 100)	1,15	рзс**
- у руралним подручјима АП/ЈЛС	-6,39	рзс**
Становништво млађе од 15 година (%)	15,38 %	рзс**
Становништво старије од 65 година (%)	15,95 %	рзс**
Просечна старост	40,91	рзс*
Индекс старења	105,10	рзс*
Без школске спреме и са непотпуним основним образовањем (%)	13,98 %	рзс*
Основно образовање (%)	24,72 %	рзс*
Средње образовање (%)	49,65 %	рзс*
Више и високо образовање (%)	11,65 %	рзс*
Пољопривредно становништво у укупном броју становника (%)	31,1 %	Процена
Природни услови		
Рељеф (равничарски, брежуљкасти, брдски, планински)	брежуљкасти, равничарски	Интерни
Преовлађујући педолошки типови земљишта и бонитетна класа	најзаступљенија III класа 31,43% , гајњача 60%, алувијум, смоница	Интерни
Клима (умерено-континентална, субпланинска ...)	умерено-континентална	Интерни
Просечна количина падавина (mm)	650 mm	Интерни
Средња годишња температура (oC)	10,4	Интерни

Хидрографија (површинске и подземне воде)	велики потенцијал водених површина и подземних вода	Интерни
Површина под шумом (ha)	1.518,17 ха	рзс*
Површина под шумом у укупној површини АП/ЈЛС (%)	3,14%	рзс*
Пошумљене површине у претходној години (ha)	60 ха	рзс*
Посечена дрвна маса (m3)	1.052 м ³	рзс*
ПОКАЗАТЕЉИ РАЗВОЈА ПОЉОПРИВРЕДЕ		
Стање ресурса		
Укупан број пољопривредних газдинстава:	7.107	рзс***
Број регистрованих пољопривредних газдинстава (РПГ):	3.759	Управа за трезор
- породична пољопривредна газдинства (%)	99,15 %	
- правна лица и предузетници (%)	0,85 %	
Коришћено пољопривредно земљиште - КПЗ (ha)	26.560 ха	рзс***
Учешће КПЗ у укупној површини ЈЛС (%)	54,87 %	
Оранице и баште, воћњаци, виногради, ливаде и пашњаци, остало(18) (ha, %)	оранице и баште 20.514ха (77,24%), воћњаци 4.412 ха (16,62%), виногради 381ха (1,43%), ливаде и пашњаци 1.077ха (4,05%), остало 176ха 0,66%.	рзс***
Жита, индустријско биље, поврће, крмно биље, остало(19) (ha, %)	жита 16.747ха (63,05%), инд.биље 793ха (2,99%), поврће 446ха (1,68%), крмно биље 2.035 ха (7,66%), угари 398ха 1,50%), остало 95ха (0,35%).	рзс***
Просечна величина поседа (КПЗ) по газдинству (ha)	4,16 ха	рзс***
Обухваћеност пољопривредног земљишта комасацијом (ha)	5.882,57 ха	Интерни
Обухваћеност земљишта неким видом удруживања (ha)	-	Интерни
Број пољопривредних газдинстава која наводњавају КПЗ	671	рзс***
Одводњавана површина КПЗ (ha)	у функцији 4,5 ха изграђена мрежа на 608,7 ха	Интерни
Наводњавана површина КПЗ (ha)	710 ха	рзс***
Површина пољопривредног земљишта у државној својини на територији АП(20) (ha)	3.005,00 ха	Интерни
Површина пољопривредног земљишта у државној својини која се даје у закуп (ha):	2.271,82 ха	Интерни
- физичка лица (%)	85 %	Интерни
- правна лица (%)	15 %	Интерни
Говеда, свиње, овце и козе, живина, кошнице пчела (број)	говеда 3.952, свиње 40.937, овце и козе 12.230, живина 276.274, кошнице пчела 5324.	рзс***
Трактори, комбајни, прикључне машине (број)	трактори 6.872, комбајни 277, прикључне машине 19.747.	рзс***
Пољопривредни објекти (број)	за смештај стоке 12.093, пољ.производа 6.580, пољ.машина и опреме 2.914.	рзс***
чч, сушаре, стакленици и пластеници (број)	хладњаче 295, сушаре 7, стакленици 20, пластеници 300.	рзс***
Употреба минералног ђубрива, стајњака и средстава за заштиту биља (ha, број ПГ)	мин. ђубрива 20.587 ха 5.732 ПГ, стајњак 2.068 ха 2.255 ПГ, средства за заштиту биља 20.974 ха 5.999 ПГ	рзс***
Број чланова газдинства и стално запослених на газдинству:	16.054	рзс***

(на породичном ПГ: на газдинству правног лица/предузетника) (ha)	на породичном ПГ 99,43% на газдинству ПЛ 0,57%	рзс***
Годишње радне јединице (број)	6.660	рзс***
Земљорадничке задруге и удружења пољопривредника (број)	земљорадничке задруге 12, удружења пољопривредника 7	Интерни
Производња пољопривредних производа(количина):		
- биљна производња (t)	пшеница 16.812т, кукуруз 34.005т, ш.репа 560т, сунцокрет 165т, пасуљ 246т, кромпир 3.697т, детелина 506т, луцерка 459т, виногради 3.743т, јабуке 15.686т, шљиве 2.767т, брескве 17.649т, кајсије 2.106т, вишње 1.830т.	рзс***
- сточарска производња (t, lit, ком.)	12.000 л сировог млека- дневна производња	Интерни
ПОКАЗАТЕЉИ РУРАЛНОГ РАЗВОЈА		
Рурална инфраструктура		
<i>Саобраћајна инфраструктура</i>		
Дужина путева(km)	306 км	рзс*
Поште и телефонски претплатници (број)	поште 16, телефонски претплатници 35.064	рзс*
<i>Водопривредна инфраструктура</i>		
Домаћинства прикључена на водоводну мрежу (број)	27.175	рзс*
Домаћинства прикључена на канализациону мрежу (број)	25.050	рзс*
Укупне испуштене отпадне воде (хиљ.м3)	3.469 м ³	рзс*
Пречишћене отпадне воде (хиљ.м3)	-	рзс*
<i>Енергетска инфраструктура</i>		
Производња и снабдевање електричном енергијом (број)	снабдевање од ТЕ Костолац и ХЕ Ђердап	Интерни
<i>Социјална инфраструктура</i>		
Објекти образовне инфраструктуре (број)	предшколске установе 29, основне школе 20 (7 градских, сеоских 13), средње школе 5	рзс*
Број становника на једног лекара	429	рзс*
Број корисника социјалне заштите	9.173	рзс*
<i>Диверзификација руралне економије</i>		
Запослени у секторима пољопривреде, шумарства и водопривреде (број)	118	рзс* рзс***
Газдинства која обављају друге профитабилне активности(30) (број)	411	рзс***
Туристи и просечан број ноћења туриста на територији АП/ЈЛС (број)	13.618 туриста (домаћих 1.396, страних 12.222), 18.016 ноћења (домаћих 4.365, страних 13.651).	рзс*
<i>Трансфер знања и информација</i>		
Пољопривредна саветодавна стручна служба (да/не)	ПССС у Коларима	Интерни
Пољопривредна газдинства укључена у саветодавни систем (број)	250 одабраних газдинстава, 500 осталих	ПССС

320-11/2023-09
Смедерево, 24.03.2023.

Датум и место



Потпис овлашћеног лица у АП/ЈЛС

Програм мера подршке за спровођење пољопривредне политике и политике руралног развоја

5.

Разматрајући Извештај о стању безбедности саобраћаја на путевима града Смедерева за период јануар - јун 2022. године, на основу члана 19. Статута града Смедерева („Службени лист града Смедерева“, број 2/2019 - пречишћен текст),

Скупштина града Смедерева, на 18. седници одржаној 24. марта 2023. године, донела је

ЗАКЉУЧАК

1. Прихвата се Извештај о стању безбедности саобраћаја на путевима града Смедерева за период јануар - јун 2022. године.

2. Овај Закључак и Извештај објавити у „Службеном листу града Смедерева“.

3. Закључак доставити: Савету за координацију послова безбедности саобраћаја на путевима града Смедерева, Одељењу за имовинско правне и комуналне послове, документацији и архиви.

Број 344-227/2023-09
У Смедереву, 24. марта 2023. године


ПРЕДСЕДНИК
СКУПШТИНЕ ГРАДА
Весна Киш Костић, с.р.



Република Србија
Град Смедерево
Савет за координацију послова безбедности саобраћаја на
путевима

ИЗВЕШТАЈ

О СТАЊУ БЕЗБЕДНОСТИ САОБРАЋАЈА НА ПУТЕВИМА ГРАДА СМЕДЕРЕВА ЗА ПЕРИОД јануар - јун 2022. године



Садржај

Основни подаци о саобраћајним незгодама	4
Стање безбедности саобраћаја на територији града Смедерево	5
Временска анализа саобраћајних незгода	10
Просторна анализа саобраћајних незгода	11
Најугроженије категорије учесника у саобраћају	12
Деца	12
Млади	13
Пешаци	14
Бициклисти	15
Мотоциклисти	16
Возачи и путници у путничким аутомобилима	17
Старији учесници	18
Закључак	19

* Форма и садржај Извештаја су усклађени са Правилником о раду савета за координацију послова безбедности саобраћаја на путевима ("Службени гласник РС", бр. 8 од 31. јануара 2020. године)

Листа акронима и коришћених скраћеница

Акроним или скраћеница	Пун назив или опис
СН	Саобраћајна незгода
ЈПБН	Јавни пондерисани број настрадалих лица, у саобраћајним незгодама
КПБН	Колективни пондерисани број настрадалих лица, у саобраћајним незгодама
СПБН	Саобраћајни пондерисани број настрадалих лица, у саобраћајним незгодама
ЛТП	Број лако телесно повређених лица у саобраћајним незгодама
ТТП	Број тешко телесно повређених лица у саобраћајним незгодама
НАСТ	Укупан број настрадалих лица у саобраћајним незгодама (погинула и повређена лица)
ПОГ	Број погинулих лица у саобраћајним незгодама
СН ЛТП	Број саобраћајних незгода са лако телесно повређеним лицима
СН МШ	Број саобраћајних незгода са материјалном штетом
СН НАС	Број саобраћајних незгода са настрадалим лицима (саобраћајне незгоде са повређеним и погинулим лицима)
СН ПОГ	Број саобраћајних незгода са погинулим лицима
СН ТТП	Број саобраћајних незгода са тешко телесно повређеним лицима
СН УК	Укупан број саобраћајних незгода

Основни подаци о саобраћајним незгодама – 2022. година, период јануар - јун

- У првих 6 месеци 2022. године на територији града Смедерева догодило се 252 саобраћајне незгоде, од чега су 3 саобраћајне незгоде са погинулим лицима, 105 незгода са повређеним лицима и 144 незгоде са материјалном штетом.

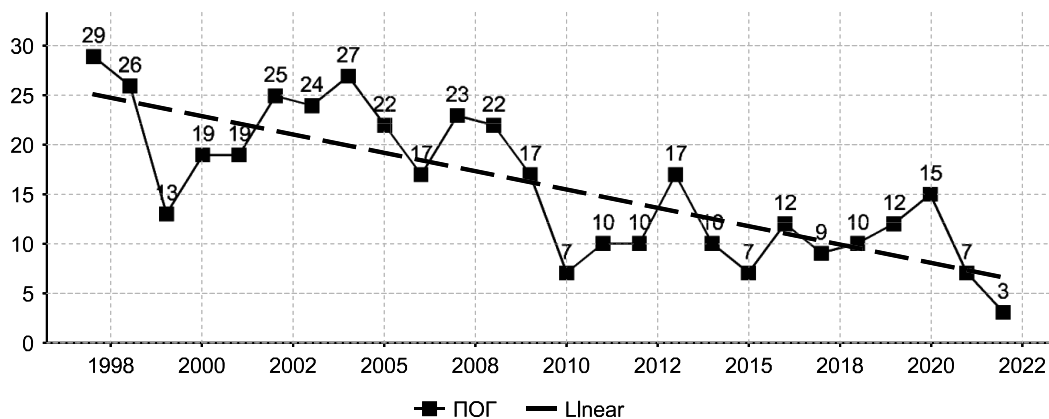
- У саобраћајним незгодама у првој половини 2022. године укупно је страдало 179 лица, од чега су 3 лица погинула, 16 лица задобило је тешке а 160 лаке телесне повреде.

252
саобраћајних незгода

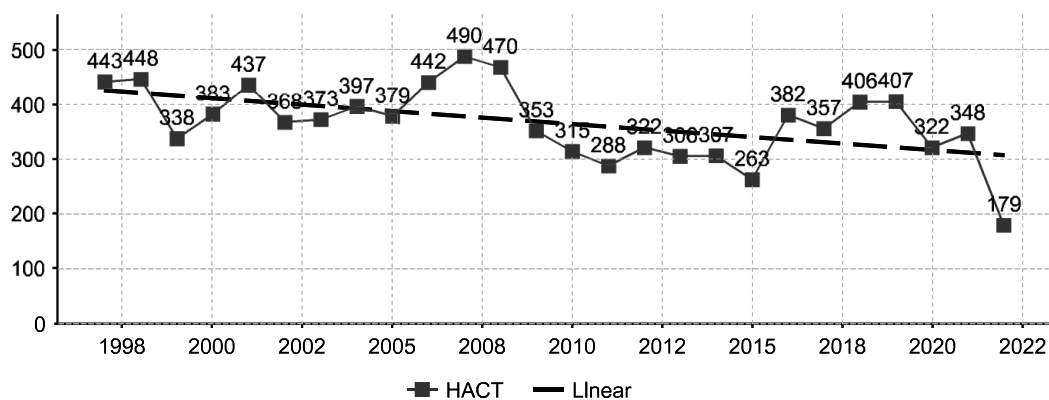
3
погинула лица

176
повређених лица

Стање безбедности саобраћаја на територији града Смедерева



Тренд погинулих лица у саобраћајним незгодама, од 1997. године до 2022. године



Тренд настрадалих лица у саобраћајним незгодама, од 1997. године до 2022. године

	2017	2018	2019	2020	2021	2022
СН ПОГ	3	2	1	7	0	3
СН ПОВ	93	117	102	90	91	105
СН МШ	93	117	102	90	142	144
УКУПНО СН	199	229	234	188	233	252
ПОГ	3	2	1	7	0	3
ТТП	13	21	11	16	16	16
ЛТП	129	169	157	135	136	160
УКУПНО НАС	145	192	169	158	152	179
ЈПБН	514.7	478.1	519.6	515.3	563.1	519.5
СПБН	2110.4	1960.4	2130.5	2308.6	2308.6	2129.7

Основни показатељи безбедности саобраћаја за јануар-јун 2022. године, општина Смедерево

Назив насељеног места	ЈПБН
Биновац	542.1
Михајловац	359.2
Добри До	179.2

Насељена места са највећим вредностима ЈПБН

Назив насељеног места	КПБН
Водањ	2824.8
Михајловац	1776.4
Биновац	1605.1

Насељена места са највећим вредностима КПБН

1. Јавни пондерисани ризик страдања у саобраћајним незгодама представља однос броја становника на територији града са бројем последица саобраћајних незгода (лаке, тешке и смртне), које су пондерисане одговарајућим коефицијентима у зависности од тежине последица.

2. Саобраћајни пондерисани ризик страдања у саобраћајним незгодама представља однос броја регистрованих моторних возила на територији града са бројем и последицама саобраћајних незгода, по истом принципу као и у случају израчунавања јавног ризика страдања.

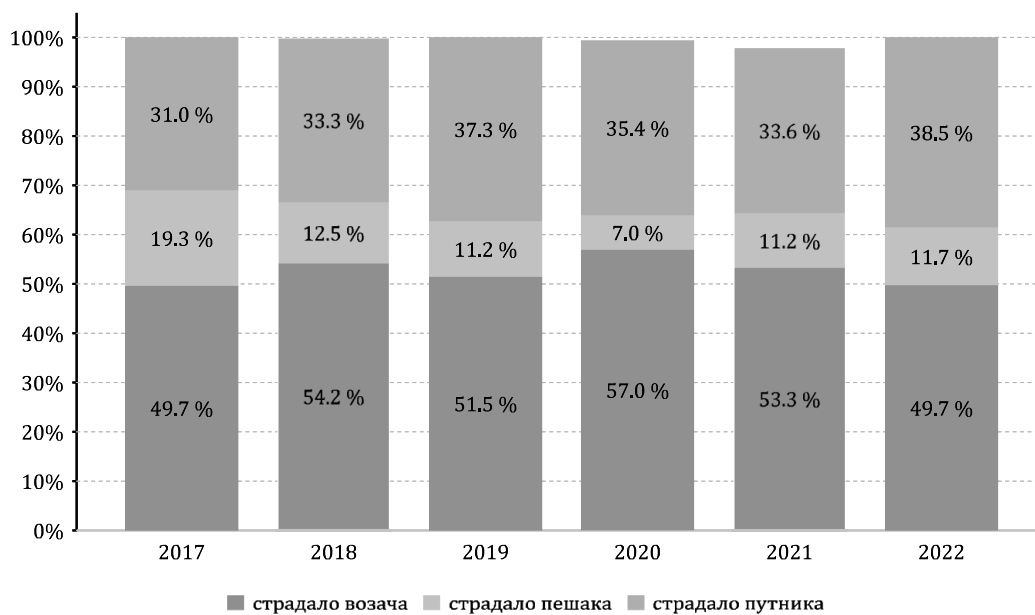
* За израчунавање ризика страдања у саобраћајним незгодама користе се подаци о страдалим лицима у саобраћајним незгодама у претходне три календарске године (у складу са најбољом међународном и домаћом праксом, односно са Правилником о начину утврђивања деоница највећег ризика и идентификације и рангирања опасних места, саставу стручног тима за мапирање ризика и условима за чланове тог тима, "Службени гласник РС", бр. 68 од 25. септембра 2019. године).

Укупна дужина државних и локалних путева и улица са савременим коловозним застором на територији града Смедерева износи 770.38 km, од чега су државни путеви I реда (IA и IB) дужине 89.31 km, државни путеви II реда (IIA и IIB) дужине 80.12 km и локални (општински) путеви и улице дужине 600.95 km.

Од укупног броја саобраћајних незгода са настрадалим лицима у првих 6 месеци 2022. године, на државним путевима догодило се 27 (25.0%) саобраћајних незгода, а на општинским путевима и улицама 81 (75.0%) саобраћајна незгода. На проласку државних путева кроз насеље догодиле су се 2 (1.9%) саобраћајне незгоде са настрадалим лицима.

Дужина државних путева (km)	Дужина локалних путева и улица (km)	Укупна дужина путева (km)
169	600	770

Дужина путне и уличне мреже на територији града Смедерево

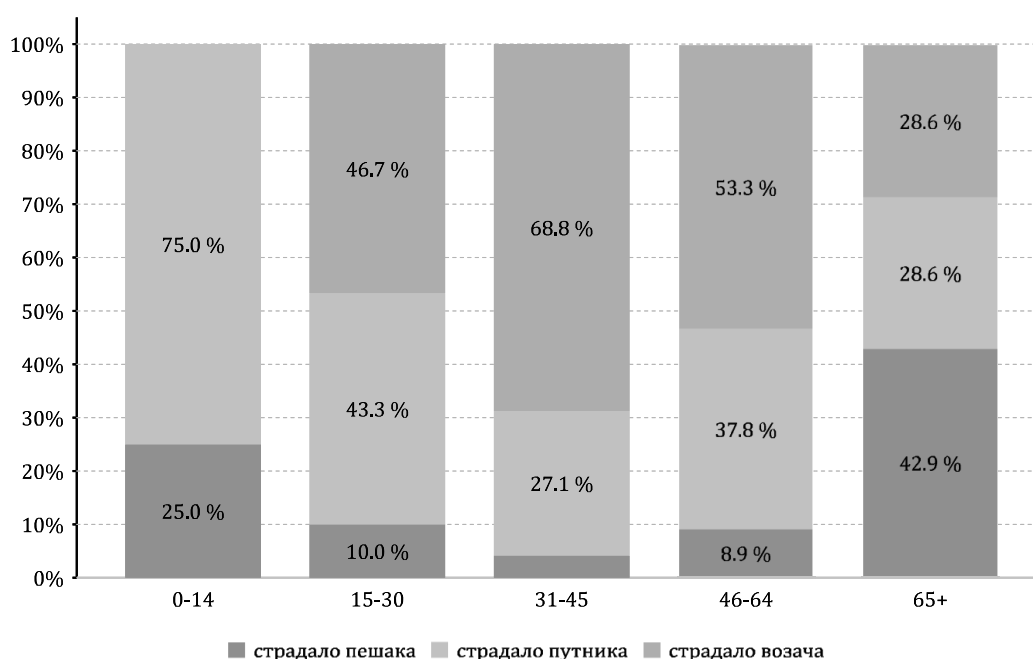


Настрадала лица у саобраћајним незгодама према својству, по годинама

У саобраћајним незгодама које су се догодиле у периоду јануар-јун, 2022. године, у својству возача настрадало је 89 лица, у својству пешака 21 лице, а у својству путника 69 лица.

	ПОГ	ТПП	ЛТП	Укупно
Возач	2	8	79	89
Пешак	0	3	18	21
Путник	1	5	63	69

Настрадали лица у саобраћајним незгодама према својству, 2022. година, јануар - јун

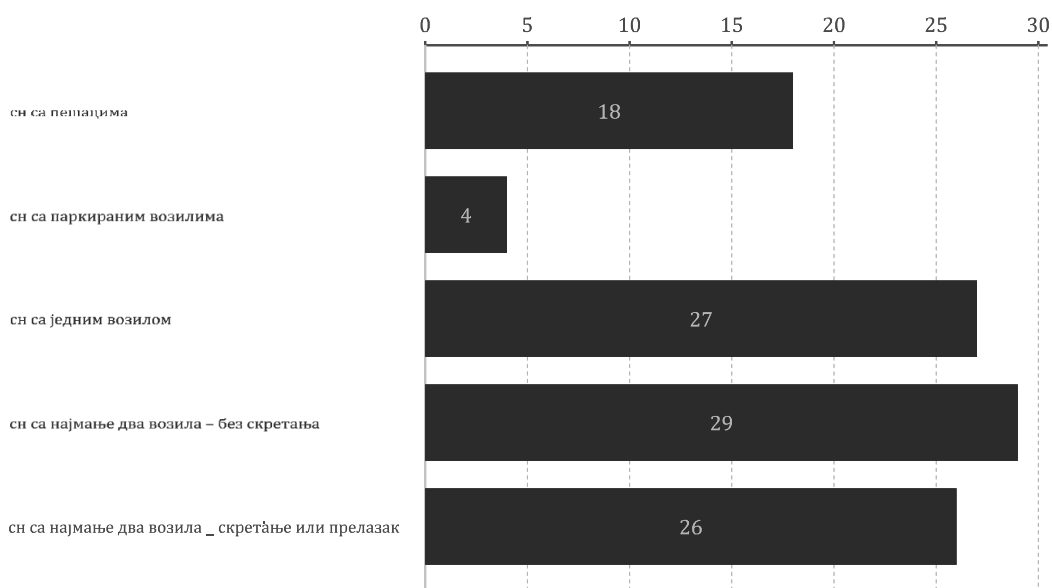


Старосна расподела страдалих лица у саобраћајним незгодама

Најчешћа група типова саобраћајних незгода са настрадалим лицима у првој половини 2022. године била је „сн са најмање два возила – без скретања“.

Најчешћи тип саобраћајних незгода са настрадалим лицима у том периоду био је „најмање два возила која се крећу у истом смеру – сустизање“.

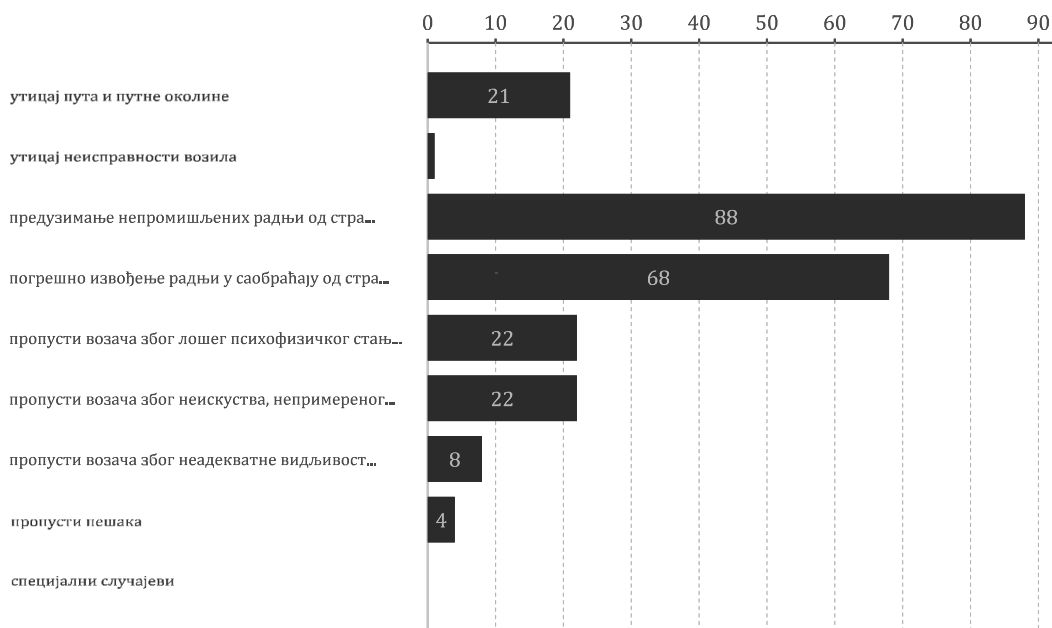
Тип „незгода са једним возилом – силазак удесно са коловоза на правцу“ је у првој половини 2022. године био најчешћи тип саобраћајних незгода које за последицу имају само материјалну штету.



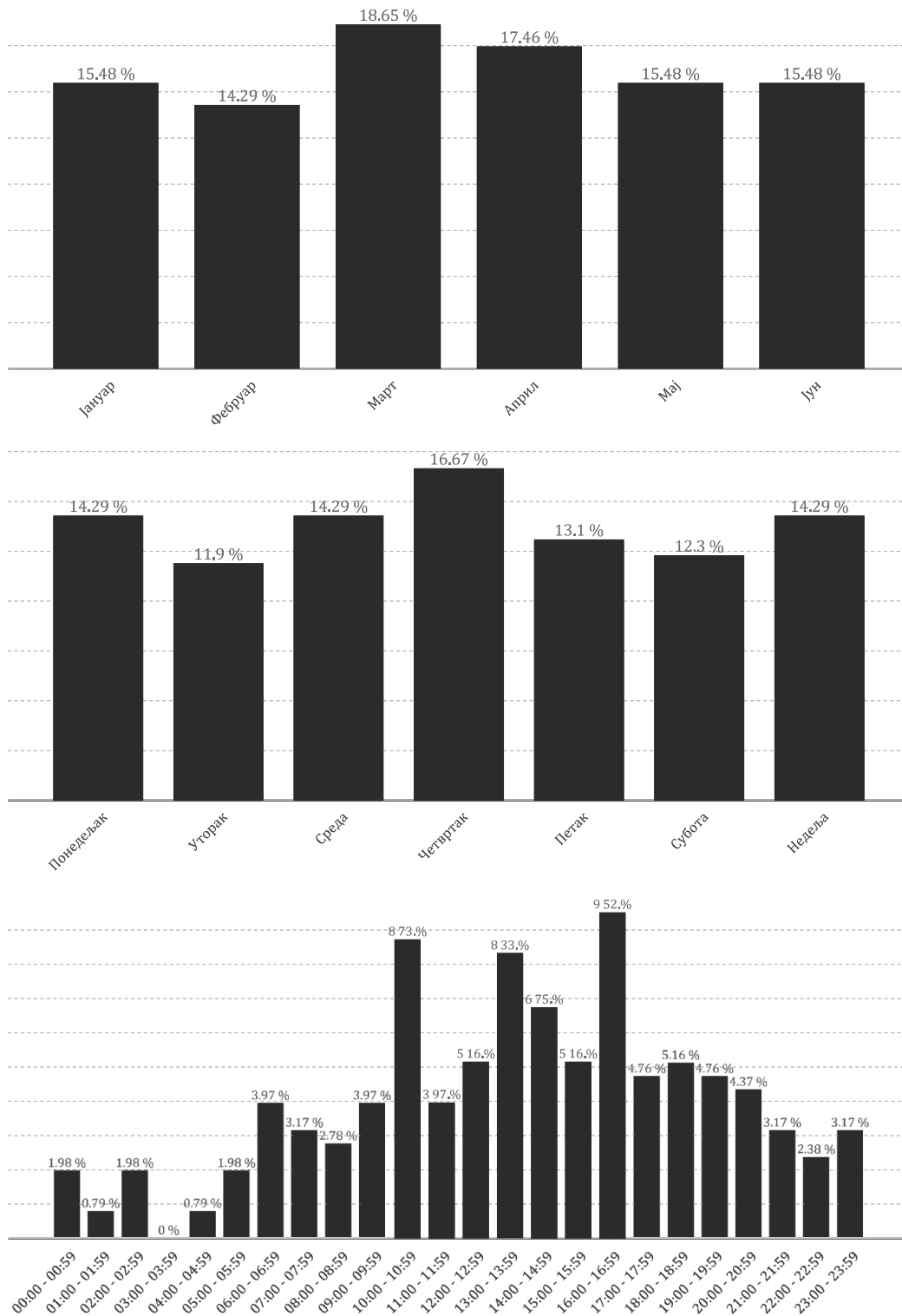
Групе типова саобраћајних незгода са настрадалим лицима, 2022. година, јануар - јун

У првих 6 месеци 2022. године у саобраћајним незгодама са настрадалим:

- Најчешћа група утицајних фактора била је **„предузимање непромишљених радњи од стране возача“**.
- Најчешћи утицајни фактор био је **„неприлагођена брзина условима саобраћаја и стању пута“**.

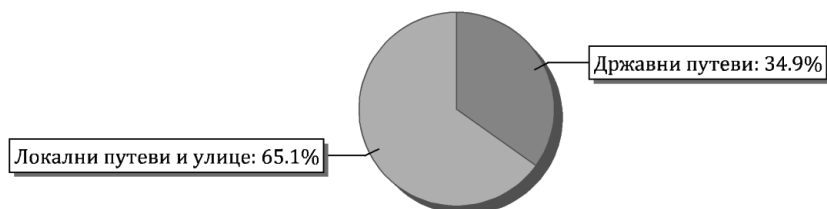


Групе утицајних фактора препознатих у саобраћајним незгодама са настрадалим лицима, 2022. година, јануар - јун

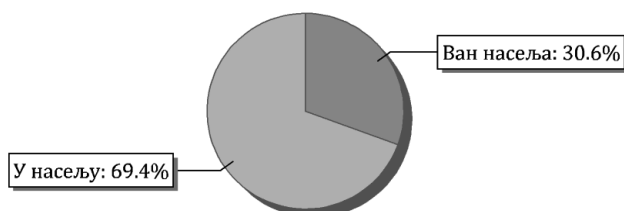


Расподела саобраћајних незгода по месецима, данима и часовима, 2022. година, јануар - јун

Просторна расподела саобраћајних незгода, 2022. година, период јануар - јун



Расподела саобраћајних незгода са настрадалим лицима на државним и локалним путевима и улицама, 2022. година, јануар - јун



Расподела саобраћајних незгода са настрадалим лицима према локацији догађања, 2022. година, јануар - јун

Расподела саобраћајних незгода по конкретним деоницама, 2022. година, јануар - јун

Деоница пута (од 2016)	СН са погинулим лицима	СН са повређеним лицима	СН са настрадалим лицима	СН са материјалном штетом	Укупно саобраћајних незгода
Smederevo (Radinac) - Ralja (put 156)	1	5	6	7	13
Smederevo (Kolari) - petlja Kolari	0	3	3	5	8
granica APV (Kovin) - Smederevo (Radinac)	0	3	3	5	8
petlja Vodanj - petlja Kolari	0	2	2	6	8
Mala Krsna - Osipaonica	0	4	4	3	7
petlja Kolari - Selevac	0	2	2	3	5
petlja Požarevac - petlja Smederevo	1	1	2	3	5
petlja Velika Plana - petlja Požarevac	0	3	3	2	5
petlja Kolari - petlja Smederevo	0	0	0	5	5
Smederevo (Petrijevo) - petlja Vodanj	0	4	4	1	5

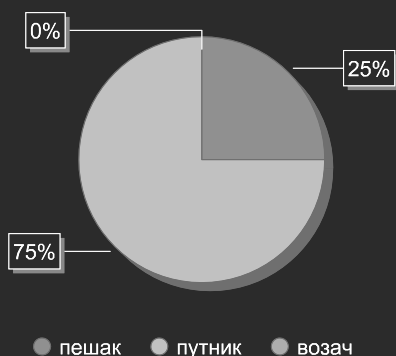
Ризичне категорије у саобраћају

1. Деца

• У 2022. години, период јануар-јун, у саобраћајним незгодама настрадало је 12 деце, од чега је 1 дете тешко а 11 лако повређено. У својству својству пешака настрадало је 3 деце, а у својству путника 9 детета.

• Од укупног броја настрадале деце у првих 6 месеци 2022. године, у својству возача бицикла настрадало је 0 детета (0%), а у својству путника на бициклу 0 дете (непознато). У својству путника у путничком возилу настрадало је 8 детета (66.7%).

• У поређењу са осталим општинама у Републици Србији, према вредности ризика страдања (ЈПБН) деце (0-14 година) у 2022. години, град Смедерево се налази на 21 месту. Највећу вредност ризика страдања деце на територији града Смедерева имају насељена места Михајловац, Лугавчина, Враново (висок ниво ризика).



1
тешко повређене дете

11
лако повређене деце

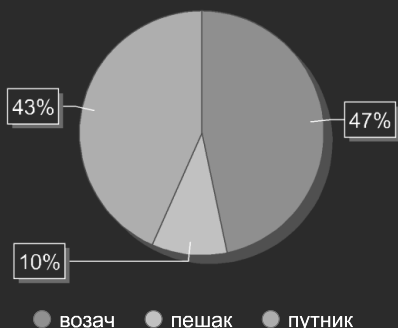
9
страдало деце - путника

2. Млади учесници у саобраћају (15-30 година)

• У 2022. години, период јануар-јун, у саобраћајним незгодама настрадало је 60 младих лица, од чега је 4 тешко повређено, а 56 лако повређено. У својству возача настрадало је 28 младих лица, у својству пешака 6, а у својству путника 26 младих лица.

• Од укупног броја настрадалих младих, у својству возача мотоцикала и mopеда у првих 6 месеци 2022. године настрадало је 1 лице (1.7%), а у својству путника на мотоциклима и mopедима 0 лица (0%).

• У поређењу са осталим општинама у Републици Србији, према вредности ризика страдања (ЈПБН) младих (15-30 година) у 2022. години, град Смедерево се налази на 93 месту. Највећу вредност ризика страдања младих на територији града Смедерева имају насељена места Михајловац, Сараорци, Липе (висок ниво ризика).



60
страдалих младих у СР

0
погинулих младих

4
тешко повређених млада

56
лако повређених младих

3. Пешаци

• У 2022. години, период јануар-јун, у саобраћајним незгодама настрадало је 21 пешака, од чега је 0 лица погинуло, 3 тешко повређено, а 18 лако повређено.

• У највећем броју страдали су пешаци из старосне категорије 15-30 година (28.57%), затим старосна категорија 65+ година (28.57%).

• У поређењу са осталим општинама у Републици Србији, према вредности ризика страдања (ЈПН) пешака у 2022. години, град Смедерево се налази на 103 месту. Највећу вредност ризика страдања пешака на територији града Смедерева имају насељена места Раља, Михајловац, Осипаоница (висок ниво ризика).

21

страдалих пешака у СН

0

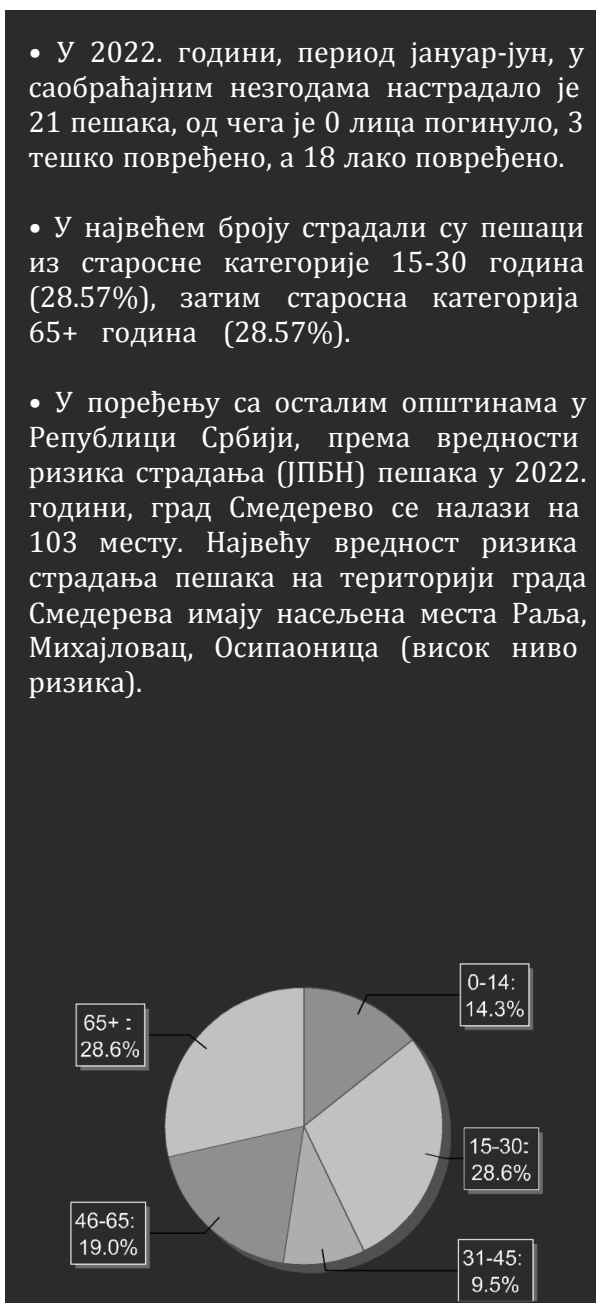
погинулих пешака

3

тешко повређених пешака

18

лако повређених пешака

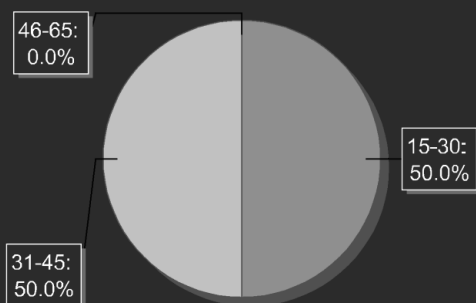


4. Бициклисти

- У 2022. години, период јануар-јун, у саобраћајним незгодама настрадало је 2 бициклиста, од чега је 0 лица погинуло, 0 тешко повређено, а 2 лако повређено.

- У највећем броју страдали су бициклисти из старосне категорије 15-30 година (50.00%), затим старосна категорија 31-45 година (50.00%).

- У поређењу са осталим општинама у Републици Србији, према вредности ризика страдања (ЈПБН) бициклиста у 2022. години, град Смедерево се налази на 76 месту. Највећу вредност ризика страдања бициклиста на територији град Смедерево имају насељена места Мала Крсна, Лугавчина, Липе (висок ниво ризика).



2
страдалих бициклиста у СН

0
погинулих бициклиста

0
тешко повређених бициклиста

2
лако повређених бициклиста

5. Мотоциклисти

- У 2022. години, период јануар-јун, у саобраћајним незгодама настрадао је 7 возача и путника на мотоциклу, од чега је 1 лице погинуло, 4 тешко повређено, а 2 лако повређено.

- У највећем броју страдали су мотоциклисти из старосне категорије 31-45 година (71.43%), затим старосна категорија 46-64 година (28.57%).

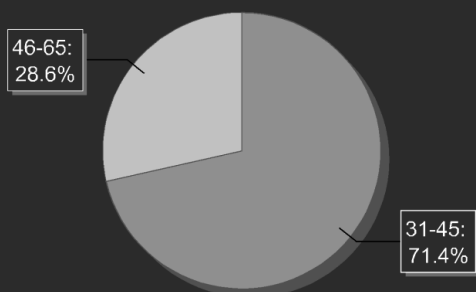
- У поређењу са осталим општинама у Републици Србији, према вредности ризика страдања (ЈПБН) мотоциклиста у 2022. години, град Смедерево се налази на 49 месту. Највећу вредност ризика страдања мотоциклиста на територији град Смедерево имају насељена места Михајловац, Сараорци, Липе (висок ниво ризика).

7
страдало

1
погинуо

4
тешко повређена

2
лако повређена

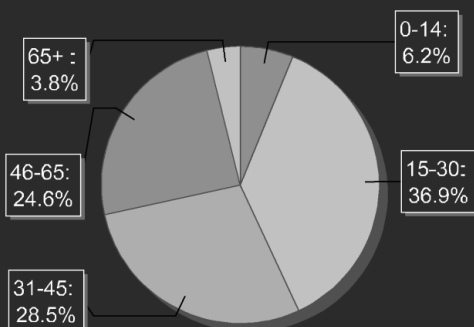


6. Возачи и путници у ПА

• У 2022. години, период јануар-јун, у саобраћајним незгодама настрадало је 130 возача и путника у путничким возилима, од чега је 1 лице погинуло, 6 тешко повређено, а 123 лако повређено.

• Возачи су страдали у већем проценту (53.08%) у односу на путнике (46.92%).

• У поређењу са осталим општинама у Републици Србији, према вредности ризика страдања (ЈПБН) у путничким аутомобилима у 2022. години, град Смедерево се налази на 43 месту. Највећу вредност ризика страдања у путничким аутомобилима на територији град Смедерево имају насељена места Биновац, Михајловац, Мало Орашје, (висок ниво ризика).



69

страдалих возача у ПА

61

страдалих путника у ПА

1

погинулих лица у ПА

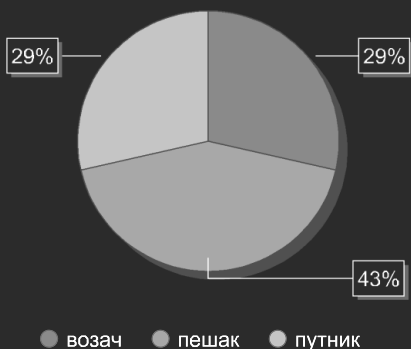
6

тешко повређених лица у ПА

7. Старији учесници у саобраћају

• У 2022. години, период јануар-јун, у саобраћајним незгодама настрадало је 14 старих лица, од чега је 0 лица погинуло, 2 тешко повређено, а 12 лако повређено.

• У поређењу са осталим општинама у Републици Србији, према вредности ризика страдања (ЈПБН) лица старијих од 65 година у 2022. години, град Смедерево се налази на 122 месту. Највећу вредност ризика страдања лица старијих од 65 година на територији града Смедерева имају насељена места Скобаљ, Смедерево, Друговац (средњи ниво ризика).



14

страдалих лица старијих од 65 година

0

погинулих старијих лица

2

тешко повређених старијих лица

12

лако повређених старијих лица

Закључак

КОЛИКО незгода се догодило

На територији града Смедерева, у првој половини 2022. догодиле су се **252** незгоде.

ГДЕ су настајале незгоде:

- на општинским путевима и улицама (65%) и
- на државним путевима (35%)

КО је учествовао у незгодама:

1. возачи (49.72%),
2. путници (38.55%),
3. пешаци (11.73%).

КАД су настајале незгоде

Временска анализа са настрадалим лицима указује на то да је:

- март месец са највећим бројем саобраћајних незгода а
- четвртак дан са највећим процентом саобраћајних незгода.

КАКО су настајале незгоде

Најчешће два или више возила у ситуацијама без скретања (38.78% од укупног броја), ово је најзаступљенија група типова саобраћајних незгода.

ЗАШТО су настајале незгоде

Због предузимање непромишљених радњи од стране возача (33.27%), ово је најизраженија група утицајних фактора у току првих 6 месеци 2022. године.

ПОСЛЕДИЦЕ незгода

1. 160 лице је задобило лаке телесне повреде,
2. 16 лица је задобило тешке телесне повреде и
3. 3 лица су изгубила живот.

ПРЕДСЕДНИК САВЕТА

Дејан Стоилковић, дипл.инж.саоб., с.р.

6.

На основу члана 116. став 5. Закона о основама система образовања и васпитања („Службени гласник Републике Србије“, број 88/2017, 27/2018 - др.закон, 10/2019, 27/2018 - др. закон, 6/2020 и 129/2021), члана 32. став 1. тачка 20., а у вези са чланом 66. став 3. Закона о локалној самоуправи („Службени гласник Републике Србије“, број 129/2007, 83/2014 - др. закон, 101/2016 - др. закон, 47/2018 и 111/2021 - др. закон) и члана 19. став 1. тачка 24. Статута града Смедерева („Службени лист града Смедерева“, број 2/2019 - пречишћен текст),

Скупштина града Смедерева, на 18. седници одржаној 24. марта 2023. године, донела је

РЕШЕЊЕ

О ИМЕНОВАЊУ ЧЛАНОВА ШКОЛСКОГ ОДБОРА ОСНОВНЕ ШКОЛЕ „ИЛИЈА МИЛОСАВЉЕВИЋ КОЛАРАЦ“ У КОЛАРИМА

I

У Школски одбор Основне школе „Илија Милосављевић Коларац“ у Коларима именују се за чланове:

1. **Слободан Јовановић**, представник јединице локалне самоуправе
2. **Сања Трајковић**, представник јединице локалне самоуправе
3. **Ана Михајловић**, представник јединице локалне самоуправе
4. **Драгана Ристић**, представник запослених
5. **Оливера Чекић**, представник запослених
6. **Миодраг Манасијевић**, представник запослених
7. **Бојана Јовановић**, представник родитеља ученика
8. **Јелена Петровић**, представник родитеља ученика
9. **Александар Ранковић**, представник родитеља ученика.

II

Доношењем овог Решења престаје да важи Решење о именовању чланова Школског одбора Основне школе „Илија Милосављевић Коларац“ у Коларима („Службени лист града Смедерева“, број 7/2018 и 6/2021).

III

Решење објавити у „Службеном листу града Смедерева“.

Број 02-200/2022-09

У Смедереву, 24. марта 2023. године

ПРЕДСЕДНИК
СКУПШТИНЕ ГРАДА
Весна Киш Костић, с.р.

7.

На основу члана 116. став 5. Закона о основама система образовања и васпитања („Службени гласник Републике Србије“, број 88/2017, 27/2018 - др.закон, 10/2019, 27/2018 - др. закон, 6/2020 и 129/2021), члана 32. став 1. тачка 20., а у вези са чланом 66. став 3. Закона о локалној самоуправи

(„Службени гласник Републике Србије“, број 129/2007, 83/2014 - др. закон, 101/2016 - др. закон, 47/2018 и 111/2021 - др. закон) и члана 19. став 1. тачка 24. Статута града Смедерева („Службени лист града Смедерева“, број 2/2019 - пречишћен текст),

Скупштина града Смедерева, на 18. седници одржаној 24. марта 2023. године, донела је

РЕШЕЊЕ

О ИМЕНОВАЊУ ЧЛАНОВА ШКОЛСКОГ ОДБОРА ОСНОВНЕ ШКОЛЕ „САВА КОВАЧЕВИЋ“ У МИХАЈЛОВЦУ

I

У Школски одбор Основне школе „Сава Ковачевић“ у Михајловцу именују се за чланове:

1. **Гордана Живанић**, представник јединице локалне самоуправе
2. **Ивана Јовановић Ђурђевић**, представник јединице локалне самоуправе
3. **Дарко Марковић**, представник јединице локалне самоуправе
4. **Невена Живановић**, представник запослених
5. **Јасмина Штрбачки**, представник запослених
6. **Горан Алексовски**, представник запослених
7. **Душанка Лукић**, представник родитеља ученика
8. **Милена Алексић**, представник родитеља ученика
9. **Марија Булејић**, представник родитеља ученика.

II

Доношењем овог Решења престаје да важи Решење о именовању чланова Школског одбора Основне школе „Сава Ковачевић“ у Михајловцу („Службени лист града Смедерева“, број 7/2018 и 6/2022).

III

Решење објавити у „Службеном листу града Смедерева“.

Број 02-266/2022-09

У Смедереву, 24. марта 2023. године

ПРЕДСЕДНИК
СКУПШТИНЕ ГРАДА
Весна Киш Костић, с.р.

8.

На основу члана 116. став 5. Закона о основама система образовања и васпитања („Службени гласник Републике Србије“, број 88/2017, 27/2018 - др.закон, 10/2019, 27/2018 - др. закон, 6/2020 и 129/2021), члана 32. став 1. тачка 20., а у вези са чланом 66. став 3. Закона о локалној самоуправи („Службени гласник Републике Србије“, број 129/2007, 83/2014 - др. закон, 101/2016 - др. закон, 47/2018 и 111/2021 - др. закон) и члана 19. став 1. тачка 24. Статута града Смедерева („Службени лист града Смедерева“, број 2/2019 - пречишћен текст),

Скупштина града Смедерева, на 18. седници одржаној 24. марта 2023. године, донела је

РЕШЕЊЕ**О ИМЕНОВАЊУ ЧЛАНОВА ШКОЛСКОГ ОДБОРА
ОСНОВНЕ ШКОЛЕ „ИВО АНДРИЋ“ У РАДИНЦУ****I**

У Школски одбор **Основне школе „Иво Андрић“ у Радинцу** именују се за чланове:

1. **Живомир Николић**, представник јединице локалне самоуправе
2. **Никола Николић**, представник јединице локалне самоуправе
3. **Марко Коцић**, представник јединице локалне самоуправе
4. **Борис Јекнић**, представник запослених
5. **Никола Максимов**, представник запослених
6. **Ленка Миловановић**, представник запослених
7. **Љиљана Алексић**, представник родитеља ученика
8. **Ивана Николић Чичић**, представник родитеља ученика
9. **Александра Митровић**, представник родитеља ученика.

II

Доношењем овог Решења престаје да важи Решење о именовану чланова Школског одбора Основне школе „Иво Андрић“ у Радинцу („Службени лист града Смедерева“, број 7/2018, 4/2019 и 18/2020).

III

Решење објавити у „Службеном листу града Смедерева“.

Број 02-196/2022-09

У Смедереву, 24. марта 2023. године

**ПРЕДСЕДНИК
СКУПШТИНЕ ГРАДА
Весна Киш Костић, с.р.**

9.

На основу члана 116. став 5. Закона о основама система образовања и васпитања („Службени гласник Републике Србије“, број 88/2017, 27/2018 - др.закон, 10/2019, 27/2018 - др. закон, 6/2020 и 129/2021), члана 32. став 1. тачка 20., а у вези са чланом 66. став 3. Закона о локалној самоуправи („Службени гласник Републике Србије“, број 129/2007, 83/2014 - др. закон, 101/2016 - др. закон, 47/2018 и 111/2021 - др. закон) и члана 19. став 1. тачка 24. Статута града Смедерева („Службени лист града Смедерева“, број 2/2019 - пречишћен текст),

Скупштина града Смедерева, на 18. седници одржаној 24. марта 2023. године, донела је

РЕШЕЊЕ**О ИМЕНОВАЊУ ЧЛАНОВА ШКОЛСКОГ ОДБОРА
ОСНОВНЕ ШКОЛЕ „ИВО ЛОЛА РИБАР“ У
СКОБАЉУ****I**

У Школски одбор **Основне школе „Иво Лола Рибар“ у Скобаљу** именују се за чланове:

1. **Милан Стевановић**, представник јединице локалне самоуправе
2. **Небојша Бојић**, представник јединице локалне самоуправе
3. **Никола Крстић**, представник јединице локалне самоуправе
4. **Валентина Андрејевић**, представник запослених
5. **Душан Крстић**, представник запослених
6. **Владимир Урошевић**, представник запослених
7. **Саша Тодоровић**, представник родитеља ученика
8. **Бојана Николић**, представник родитеља ученика
9. **Милена Стојадиновић**, представник родитеља ученика.

II

Доношењем овог Решења престаје да важи Решење о именовану чланова Школског одбора Основне школе „Иво Лола Рибар“ у Скобаљу („Службени лист града Смедерева“, број 7/2018, 3/2019, 4/2019 и 14/2020).

III

Решење објавити у „Службеном листу града Смедерева“.

Број 02-198/2022-09

У Смедереву, 24. марта 2023. године

**ПРЕДСЕДНИК
СКУПШТИНЕ ГРАДА
Весна Киш Костић, с.р.**

10.

На основу члана 116. став 5. Закона о основама система образовања и васпитања („Службени гласник Републике Србије“, број 88/2017, 27/2018 - др.закон, 10/2019, 27/2018 - др. закон, 6/2020 и 129/2021), члана 32. став 1. тачка 20., а у вези са чланом 66. став 3. Закона о локалној самоуправи („Службени гласник Републике Србије“, број 129/2007, 83/2014 - др. закон, 101/2016 - др. закон, 47/2018 и 111/2021 - др. закон) и члана 19. став 1. тачка 24. Статута града Смедерева („Службени лист града Смедерева“, број 2/2019 - пречишћен текст),

Скупштина града Смедерева, на 18. седници одржаној 24. марта 2023. године, донела је

РЕШЕЊЕ**О ИМЕНОВАЊУ ЧЛАНОВА ШКОЛСКОГ
ОДБОРА ОСНОВНЕ ШКОЛЕ „ХЕРОЈ СВЕТА
МЛАДЕНОВИЋ“ У САРАОРЦИМА****I**

У Школски одбор **Основне школе „Херој Света Младеновић“ у Сараорцима** именују се за чланове:

1. **Горан Николић**, представник јединице локалне самоуправе
2. **Весна Радуновић**, представник јединице локалне самоуправе
3. **Милош Станојевић**, представник јединице локалне самоуправе

4. **Зоран Радојковић**, представник запослених
5. **Радиша Благојевић**, представник запослених
6. **Јасмина Ђерговић**, представник запослених
7. **Драгана Радојковић**, представник родитеља ученика
8. **Маја Перић**, представник родитеља ученика
9. **Слободан Милосављевић**, представник родитеља ученика.

II

Доношењем овог Решења престаје да важи Решење о именовану чланова Школског одбора Основне школе „Херој Света Младеновић“ у Сараорцима („Службени лист града Смедерева“, број 7/2018, 4/2019 и 1/2021).

III

Решење објавити у „Службеном листу града Смедерева“.

Број 02-224/2022-09
У Смедереву, 24. марта 2023. године

ПРЕДСЕДНИК
СКУПШТИНЕ ГРАДА
Весна Киш Костић, с.р.

11.

На основу члана 116. став 5. Закона о основама система образовања и васпитања („Службени гласник Републике Србије“, број 88/2017, 27/2018 - др.закон, 10/2019, 27/2018 -др. закон, 6/2020 и 129/2021), члана 32. став 1. тачка 20., а у вези са чланом 66. став 3. Закона о локалној самоуправи („Службени гласник Републике Србије“, број 129/2007, 83/2014 - др. закон, 101/2016 - др. закон, 47/2018 и 111/2021 - др. закон) и члана 19. став 1. тачка 24. Статута града Смедерева („Службени лист града Смедерева“, број 2/2019 - пречишћен текст),

Скупштина града Смедерева, на 18. седници одржаној 24. марта 2023. године, донела је

РЕШЕЊЕ

О ИМЕНОВАЊУ ЧЛАНОВА ШКОЛСКОГ ОДБОРА
ОСНОВНЕ ШКОЛЕ „ВУК КАРАЦИЋ“ У ЛИПАМА

I

У Школски одбор Основне школе „Вук Караџић“ у Липама именују се за чланове:

1. **Весна Живановић**, представник јединице локалне самоуправе
2. **Данијела Тасић**, представник јединице локалне самоуправе
3. **Евица Савић**, представник јединице локалне самоуправе
4. **Драган Живанчевић**, представник запослених
5. **Биљана Милошевић**, представник запослених
6. **Светлана Помана**, представник запослених

7. **Санела Станојевић**, представник родитеља ученика
8. **Лидија Ристић**, представник родитеља ученика
9. **Бојан Стојковић**, представник родитеља ученика.

II

Доношењем овог Решења престаје да важи Решење о именовану чланова Школског одбора Основне школе „Вук Караџић“ у Липама („Службени лист града Смедерева“, број 7/2018, 4/2019 и 15/2020).

III

Решење објавити у „Службеном листу града Смедерева“.

Број 02-264/2022-09
У Смедереву, 24. марта 2023. године

ПРЕДСЕДНИК
СКУПШТИНЕ ГРАДА
Весна Киш Костић, с.р.

12.

На основу члана 116. став 5. Закона о основама система образовања и васпитања („Службени гласник Републике Србије“, број 88/2017, 27/2018 - др.закон, 10/2019, 27/2018 -др. закон, 6/2020 и 129/2021), члана 32. став 1. тачка 20., а у вези са чланом 66. став 3. Закона о локалној самоуправи („Службени гласник Републике Србије“, број 129/2007, 83/2014 - др. закон, 101/2016 - др. закон, 47/2018 и 111/2021 - др. закон) и члана 19. став 1. тачка 24. Статута града Смедерева („Службени лист града Смедерева“, број 2/2019 - пречишћен текст),

Скупштина града Смедерева, на 18. седници одржаној 24. марта 2023. године, донела је

РЕШЕЊЕ

О ИМЕНОВАЊУ ЧЛАНОВА ШКОЛСКОГ ОДБОРА
ОСНОВНЕ ШКОЛЕ „СВЕТИТЕЉ САВА“ У
ДРУГОВЦУ

I

У Школски одбор Основне школе „Светитељ Сава“ у Друговцу именују се за чланове:

1. **Предраг Милосављевић**, представник јединице локалне самоуправе
2. **Марко Тодоровић**, представник јединице локалне самоуправе
3. **Перица Радивојевић**, представник јединице локалне самоуправе
4. **Милица Рашковић**, представник запослених
5. **Живославка Ђорђевић**, представник запослених
6. **Весна Пантић**, представник запослених
7. **Санела Стојковић**, представник родитеља ученика
8. **Милош Стевановић**, представник родитеља ученика
9. **Марија Вукотић**, представник родитеља ученика

II

Доношењем овог Решења престаје да важи Решење о именовању чланова Школског одбора Основне школе „Светитељ Сава“ у Друговцу („Службени лист града Смедерева“, број 7/2018 и 5/2021).

III

Решење објавити у „Службеном листу града Смедерева“.

Број 02-225/2022-09

У Смедереву, 24. марта 2023. године

ПРЕДСЕДНИК
СКУПШТИНЕ ГРАДА
Весна Киш Костић, с.р.

13.

На основу члана 116. став 5. Закона о основама система образовања и васпитања („Службени гласник Републике Србије“, број 88/2017, 27/2018 - др.закон, 10/2019, 27/2018 -др. закон, 6/2020 и 129/2021), члана 32. став 1. тачка 20., а у вези са чланом 66. став 3. Закона о локалној самоуправи („Службени гласник Републике Србије“, број 129/2007, 83/2014 - др. закон, 101/2016 - др. закон, 47/2018 и 111/2021 - др. закон) и члана 19. став 1. тачка 24. Статута града Смедерева („Службени лист града Смедерева“, број 2/2019 - пречишћен текст),

Скупштина града Смедерева, на 18. седници одржаној 24. марта 2023. године, донела је

РЕШЕЊЕ

**О ИМЕНОВАЊУ ЧЛАНОВА ШКОЛСКОГ ОДБОРА
ОСНОВНЕ ШКОЛЕ „ДР ЈОВАН ЦВИЈИЋ“ У
СМЕДЕРЕВУ**

I

У Школски одбор Основне школе „Др Јован Цвијић“ у Смедереву именују се за чланове:

1. **Зорана Емершић**, представник јединице локалне самоуправе
2. **Ивана Миљковић**, представник јединице локалне самоуправе
3. **Мирослава Миленковић**, представник јединице локалне самоуправе
4. **Славиша Кољибабић**, представник запослених
5. **Наташа Обрадовић**, представник запослених
6. **Ирина Николић**, представник запослених
7. **Радиша Кукурековић**, представник родитеља ученика
8. **Бобан Ристић**, представник родитеља ученика
9. **Иван Милосављевић**, представник родитеља ученика.

II

Доношењем овог Решења престаје да важи Решење о именовању чланова Школског одбора Основне школе „Др Јован Цвијић“ у Смедереву („Службени лист града Смедерева“, број 7/2018 и 7/2022).

III

Решење објавити у „Службеном листу града Смедерева“.

Број 02-246/2022-09

У Смедереву, 24. марта 2023. године

ПРЕДСЕДНИК
СКУПШТИНЕ ГРАДА
Весна Киш Костић, с.р.

14.

На основу члана 116. став 5. Закона о основама система образовања и васпитања („Службени гласник Републике Србије“, број 88/2017, 27/2018 - др.закон, 10/2019, 27/2018 -др. закон, 6/2020 и 129/2021), члана 32. став 1. тачка 20., а у вези са чланом 66. став 3. Закона о локалној самоуправи („Службени гласник Републике Србије“, број 129/2007, 83/2014 - др. закон, 101/2016 - др. закон, 47/2018 и 111/2021 - др. закон) и члана 19. став 1. тачка 24. Статута града Смедерева („Службени лист града Смедерева“, број 2/2019 - пречишћен текст),

Скупштина града Смедерева, на 18. седници одржаној 24. марта 2023. године, донела је

РЕШЕЊЕ

**О ИМЕНОВАЊУ ЧЛАНОВА ШКОЛСКОГ ОДБОРА
ОСНОВНЕ ШКОЛЕ „СВЕТИ САВА“ У СМЕДЕРЕВУ**

I

У Школски одбор Основне школе „Свети Сава“ у Смедереву именују се за чланове:

1. **Петар Ранчић**, представник јединице локалне самоуправе
2. **Љубиша Илић**, представник јединице локалне самоуправе
3. **Саша Јанковић**, представник јединице локалне самоуправе
4. **Тамара Милићевић**, представник запослених
5. **Ивана Пецељ Ранковић**, представник запослених
6. **Раде Станковић**, представник запослених
7. **Златица Миленковић**, представник родитеља ученика
8. **Бојан Николић**, представник родитеља ученика
9. **Марко Павловић**, представник родитеља ученика.

II

Доношењем овог Решења престаје да важи Решење о именовању чланова Школског одбора Основне школе „Свети Сава“ у Смедереву („Службени лист града Смедерева“, број 5/2018).

Ш

Решење објавити у „Службеном листу града Смедерева“.

Број 02-238/2022-09
У Смедереву, 24. марта 2023. године

ПРЕДСЕДНИК
СКУПШТИНЕ ГРАДА
Весна Киш Костић, с.р.

15.

На основу члана 116. став 5. Закона о основама система образовања и васпитања („Службени гласник Републике Србије“, број 88/2017, 27/2018 - др.закон, 10/2019, 27/2018 -др. закон, 6/2020 и 129/2021), члана 32. став 1. тачка 20., а у вези са чланом 66. став 3. Закона о локалној самоуправи („Службени гласник Републике Србије“, број 129/2007, 83/2014 - др. закон, 101/2016 - др. закон, 47/2018 и 111/2021 - др. закон) и члана 19. став 1. тачка 24. Статута града Смедерева („Службени лист града Смедерева“, број 2/2019 - пречишћен текст),

Скупштина града Смедерева, на 18. седници одржаној 24. марта 2023. године, донела је

РЕШЕЊЕ

**О ИМЕНОВАЊУ ЧЛАНОВА ШКОЛСКОГ ОДБОРА
ОСНОВНЕ ШКОЛЕ „БРАНИСЛАВ НУШИЋ“ У
СМЕДЕРЕВУ**

I

У Школски одбор Основне школе „Бранислав Нушић“ у Смедереву именују се за чланове:

1. **Николета Стоиљковић**, представник јединице локалне самоуправе
2. **Милица Јелић**, представник јединице локалне самоуправе
3. **Јелена Јовановић**, представник јединице локалне самоуправе
4. **Драгана Кићина**, представник запослених
5. **Тајана Ристић**, представник запослених
6. **Зорица Коцић**, представник запослених
7. **Александар Секулић**, представник родитеља ученика
8. **Миљана Јеремић**, представник родитеља ученика
9. **Ивица Алексић**, представник родитеља ученика.

II

Доношењем овог Решења престаје да важи Решење о именовану чланова Школског одбора Основне школе „Бранислав Нушић“ у Смедереву („Службени лист града Смедерева“, број 7/2018 и 6/2021).

Ш

Решење објавити у „Службеном листу града Смедерева“.

Број 02-273/2022-09
У Смедереву, 24. марта 2023. године

ПРЕДСЕДНИК
СКУПШТИНЕ ГРАДА
Весна Киш Костић, с.р.

16.

На основу члана 116. став 5. Закона о основама система образовања и васпитања („Службени гласник Републике Србије“, број 88/2017, 27/2018 - др.закон, 10/2019, 27/2018 -др. закон, 6/2020 и 129/2021), члана 32. став 1. тачка 20., а у вези са чланом 66. став 3. Закона о локалној самоуправи („Службени гласник Републике Србије“, број 129/2007, 83/2014 - др. закон, 101/2016 - др. закон, 47/2018 и 111/2021 - др. закон) и члана 19. став 1. тачка 24. Статута града Смедерева („Службени лист града Смедерева“, број 2/2019 - пречишћен текст),

Скупштина града Смедерева, на 18. седници одржаној 24. марта 2023. године, донела је

РЕШЕЊЕ

**О ИМЕНОВАЊУ ЧЛАНОВА ШКОЛСКОГ ОДБОРА
ОСНОВНЕ ШКОЛЕ „ДИМИТРИЈЕ ДАВИДОВИЋ“ У
СМЕДЕРЕВУ**

I

У Школски одбор Основне школе „Димитрије Давидовић“ у Смедереву именују се за чланове:

1. **Марија Арсенов**, представник јединице локалне самоуправе
2. **Милица Мицић**, представник јединице локалне самоуправе
3. **Марија Живковић**, представник јединице локалне самоуправе
4. **Снежана Јовић**, представник запослених
5. **Сања Јоловић**, представник запослених
6. **Зорица Николић**, представник запослених
7. **Дарко Карамановић**, представник родитеља ученика
8. **Биљана Марковић**, представник родитеља ученика
9. **Владимир Момчиловић**, представник родитеља ученика

II

Доношењем овог Решења престаје да важи Решење о именовану чланова Школског одбора Основне школе „Димитрије Давидовић“ у Смедереву („Службени лист града Смедерева“, број 7/2018 и 1/2020).

Ш

Решење објавити у „Службеном листу града Смедерева“.

Број 02-222/2022-09
У Смедереву, 24. марта 2023. године

ПРЕДСЕДНИК
СКУПШТИНЕ ГРАДА
Весна Киш Костић, с.р.

17.

На основу члана 116. став 5. Закона о основама система образовања и васпитања („Службени гласник Републике Србије“, број 88/2017, 27/2018- др.закон, 10/2019, 27/2018-др. закон, 6/2020 и 129/2021), члана 32. став 1. тачка 20., а у вези са чланом 66. став 3. Закона о локалној

самоуправи („Службени гласник Републике Србије“, број 129/2007, 83/2014 - др. закон, 101/2016 - др. закон, 47/2018 и 111/2021- др. закон) и члана 19. став 1. тачка 24. Статута града Смедерева („Службени лист града Смедерева“, број 2/2019- пречишћен текст),

Скупштина града Смедерева, на 18. седници одржаној 24. марта 2023. године, донела је

РЕШЕЊЕ

О ИМЕНОВАЊУ ЧЛАНОВА ШКОЛСКОГ ОДБОРА ОСНОВНЕ ШКОЛЕ „БРАНКО РАДИЧЕВИЋ“ У СМЕДЕРЕВУ

I

У Школски одбор Основне школе „Бранко Радичевић“ у Смедереву именују се за чланове:

1. **Катарина Стојановић**, представник јединице локалне самоуправе
2. **Бранкица Марковић**, представник јединице локалне самоуправе
3. **Љубиша Стојановић**, представник јединице локалне самоуправе
4. **Радуле Перовић**, представник запослених
5. **Гордана Илић**, представник запослених
6. **Марјана Живић**, представник запослених
7. **Ана Симић**, представник родитеља ученика
8. **Душица Мијатовић**, представник родитеља ученика
9. **Мериен Полимац Марковић**, представник родитеља ученика

II

Доношењем овог Решења престаје да важи Решење о именовању чланова Школског одбора Основне школе „Бранко Радичевић“ у Смедереву („Службени лист града Смедерева“, број 7/2018, 18/2020 и 9/2021).

III

Решење објавити у „Службеном листу града Смедерева“.

Број 02-286/2022-09
У Смедереву, 24. марта 2023. године

ПРЕДСЕДНИК
СКУПШТИНЕ ГРАДА
Весна Киш Костић, с.р.

18.

На основу члана 116. став 5. Закона о основама система образовања и васпитања („Службени гласник Републике Србије“, број 88/2017, 27/2018- др.закон, 10/2019, 27/2018-др. закон, 6/2020 и 129/2021), члана 32. став 1. тачка 20., а у вези са чланом 66. став 3. Закона о локалној самоуправи („Службени гласник Републике Србије“, број 129/2007, 83/2014 - др. закон, 101/2016 - др. закон, 47/2018 и 111/2021- др. закон) и члана 19. став 1. тачка 24. Статута града Смедерева („Службени лист града Смедерева“, број 2/2019- пречишћен текст),

Скупштина града Смедерева, на 18. седници одржаној 24. марта 2023. године, донела је

РЕШЕЊЕ

О ИМЕНОВАЊУ ЧЛАНОВА ШКОЛСКОГ ОДБОРА ТЕКСТИЛНО-ТЕХНОЛОШКЕ И ПОЉОПРИВРЕДНЕ ШКОЛЕ „ДЕСПОТ ЂУРАЋ“ У СМЕДЕРЕВУ

I

У Школски одбор Текстилно-технолошке и пољопривредне школе „Деспот Ђураћ“ у Смедереву именују се за чланове:

1. **Александра Митровић**, представник јединице локалне самоуправе
2. **Љиљана Маричић**, представник јединице локалне самоуправе
3. **Драган Станић**, представник јединице локалне самоуправе
4. **Радмила Петровић Карапанца**, представник запослених
5. **Радосав Пантић**, представник запослених
6. **Гордана Трајковић**, представник запослених
7. **Данијела Вијатовић**, представник родитеља ученика
8. **Зоран Ракић**, представник родитеља ученика
9. **Љиљана Станковић**, представник родитеља ученика

II

Доношењем овог Решења престаје да важи Решење о именовању чланова Школског одбора Текстилно-технолошке и пољопривредне школе „Деспот Ђураћ“ у Смедереву („Службени лист града Смедерева“, број 7/2018 и 9/2021).

III

Решење објавити у „Службеном листу града Смедерева“.

Број 02-241/2022-09
У Смедереву, 24. марта 2023. године

ПРЕДСЕДНИК
СКУПШТИНЕ ГРАДА
Весна Киш Костић, с.р.

19.

На основу члана 116. став 5. Закона о основама система образовања и васпитања („Службени гласник Републике Србије“, број 88/2017, 27/2018 - др.закон, 10/2019, 27/2018 - др. закон, 6/2020 и 129/2021), члана 32. став 1. тачка 20., а у вези са чланом 66. став 3. Закона о локалној самоуправи („Службени гласник Републике Србије“, број 129/2007, 83/2014 - др. закон, 101/2016 - др. закон, 47/2018 и 111/2021 - др. закон) и члана 19. став 1. тачка 24. Статута града Смедерева („Службени лист града Смедерева“, број 2/2019 - пречишћен текст),

Скупштина града Смедерева, на 18. седници одржаној 24. марта 2023. године, донела је

РЕШЕЊЕ**О ИМЕНОВАЊУ ЧЛАНОВА ШКОЛСКОГ ОДБОРА МУЗИЧКЕ ШКОЛЕ „КОСТА МАНОЈЛОВИЋ“ У СМЕДЕРЕВУ****I**

У Школски одбор Музичке школе „Коста Манојловић“ у Смедереву именују се за чланове:

1. **Весна Аврамовић**, представник јединице локалне самоуправе
2. **Дубравка Станојевић**, представник јединице локалне самоуправе
3. **Силва Пајић**, представник јединице локалне самоуправе
4. **Сандра Васиљев**, представник запослених
5. **Теодора Црногорац Милановић**, представник запослених
6. **Невена Радивојевић**, представник запослених
7. **Милош Војиновић**, представник родитеља ученика
8. **Јасмина Димитријевић**, представник родитеља ученика
9. **Небојша Бранковић**, представник родитеља ученика.

II

Доношењем овог Решења престаје да важи Решење о именовану чланова Школског одбора Музичке школе „Коста Манојловић“ у Смедереву („Службени лист града Смедерева“, број 7/2018 и 1/2021).

III

Решење објавити у „Службеном листу града Смедерева“.

Број 02-10/2023-09
У Смедереву, 24. марта 2023. године

**ПРЕДСЕДНИК
СКУПШТИНЕ ГРАДА
Весна Киш Костић, с.р.**

20.

На основу члана 17. став 3. Закона о јавним предузећима („Службени гласник Републике Србије“, број 15/2016 и 88/2019), члана 32. став 1. тачка 9), а у вези са чланом 66. став 3. Закона о локалној самоуправи („Службени гласник Републике Србије“, број 129/2007, 83/2014 - др. закон, 101/2016 - др. закон, 47/2018 и 111/2021 - др. закон) и члана 19. став 1. тачка 10) Статута града Смедерева („Службени лист града Смедерева“, број 2/2019 - пречишћен текст),

Скупштина града Смедерева, на 18. седници одржаној 24. марта 2023. године, донела је

РЕШЕЊЕ**О ИМЕНОВАЊУ ПРЕДСЕДНИКА И ЧЛАНОВА НАДЗОРНОГ ОДБОРА ЈАВНОГ КОМУНАЛНОГ ПРЕДУЗЕЋА ЗЕЛЕНИЛО И ГРОБЉА СМЕДЕРЕВО****I**

У Надзорни одбор Јавног комуналног предузећа Зеленило и гробља Смедерево именују се:

- за председника

Трифун Петковић, представник Оснивача,

- за чланове:

1. **Милица Траиловић**, представница Оснивача,
2. **Татијана Милић**, представница запослених.

II

Доношењем овог Решења престаје да важи Решење о именовану председника и чланова Надзорног одбора Јавног комуналног предузећа Зеленило и гробља Смедерево („Службени лист града Смедерева“, број 7/2018 и 15/2020).

III

Решење објавити у „Службеном листу града Смедерева“.

О б р а з л о ж е њ е

Чланом 17. став 3. Закона о јавним предузећима („Службени гласник Републике Србије“, број 15/2016 и 88/2019), прописано је да председника и чланове надзорног одбора јавног предузећа чији је оснивач јединица локалне самоуправе именује орган одређен статутом јединице локалне самоуправе, на период од четири године, од којих је један члан надзорног одбора из реда запослених.

Чланом 32. став 1. тачка 9) Закона о локалној самоуправи („Службени гласник Републике Србије“, број 129/2007, 83/2014 - др. закон, 101/2016 - др. закон, 47/2018 и 111/2021 - др. закон) прописано је да Скупштина општине, у складу са законом, између осталог, именује надзорни одбор јавних предузећа чији је оснивач, док је одредбом члана 66. став 3. истог Закона прописано да се одредбе овог Закона које се односе на скупштину општине, примењују на градску скупштину.

Чланом 19. став 1. тачка 10) Статута града Смедерева („Службени лист града Смедерева“, број 2/2019-пречишћен текст) прописано је да Скупштина града, у складу са законом, између осталог, именује надзорни одбор јавних предузећа чији је оснивач.

Решењем о именовану председника и чланова Надзорног одбора Јавног комуналног предузећа Зеленило и гробља Смедерево („Службени лист града Смедерева“, број 7/2018 и 15/2020), именовани су председник и чланови Надзорног одбора Јавног комуналног предузећа Зеленило и гробља Смедерево.

С обзиром да је председнику и члановима Надзорног одбора престао мандат истеком периода на који су именовани, потребно је именовати председника и чланове Надзорног одбора.

Кандидациона комисија именована Решењем в.д. директора Јавног комуналног предузећа Зеленило и гробља Смедерево, број 6844/1 од 27.9.2022. године, спровела је поступак прописан чланом 33. Статута Јавног комуналног предузећа Зеленило и гробља Смедерево („Службени лист града Смедерева“, број 16/2020 - пречишћен текст) и надлежном Одељењу Градске управе града Смедерева доставила Извештај, број 7789/1 од 28.10.2022. године. За члана Надзорног одбора - из реда запослених, предлаже се Татијана Милић, дипл.инг.шумарства.

Предложени кандидати испуњавају све услове утврђене у члану 18. и члану 20. Закона о јавним предузећима, предвиђене за именовање председника и чланова Надзорног одбора.

Такође, под тачком II овог Решења престаје да важи Решење о именовању председника и чланова Надзорног одбора Јавног комуналног предузећа Зеленило и гробља Смедерево („Службени лист града Смедерева“, број 7/2018 и 15/2020).

На основу напред наведеног, Скупштина града Смедерева донела је Решење о именовању председника и чланова Надзорног одбора Јавног комуналног предузећа Зеленило и гробља Смедерево, у датом тексту.

УПУТСТВО О ПРАВНОМ СРЕДСТВУ:

Против овог Решења може се поднети тужба Вишем суду у Смедереву, у року од 60 дана од дана пријема овог Решења.

Број 02-247/2022-09

У Смедереву, 24. марта 2023. године

ПРЕДСЕДНИК
СКУПШТИНЕ ГРАДА
Весна Киш Костић, с.р.

ГРАДСКО ВЕЋЕ

21.

На основу члана 58. Закона о запосленима у аутономним покрајинама и јединицама локалне самоуправе („Службени гласник Републике Србије“, број 21/2016, 113/2017, 95/2018, 114/2021, 113/2017 - др. закон, 95/2018 - др. закон, 86/2019 - др. закон, 157/2020 - др. закон и 123/2021 - др. закон), Уредбе о критеријумима за разврставање радних места и мерилима за опис радних места службеника у аутономним покрајинама и јединицама локалне самоуправе („Службени гласник Републике Србије“, број 88/2016, 12/2022, 113/2017 - др. закон, 95/2018 - др. закон, 86/2019 - др. закон, 157/2020 - др. закон и 123/2021 - др. закон), Уредбе о критеријумима за разврставање радних места и мерилима за опис радних места намештеника у аутономним покрајинама и јединицама локалне самоуправе („Службени гласник Републике Србије“, број 88/2016), члана 23. Одлуке о организацији Градске управе града Смедерева („Службени лист града Смедерева“, број 15/2020 и 6/2021), Одлуке о Градском правобранилаштву града Смедерева („Службени лист града Смедерева“, број 7/2014), Одлуке о оснивању Службе за интерну ревизију („Службени лист града Смедерева“, број 1/2016) и Одлуке о главном урбанисти града Смедерева („Службени лист града Смедерева“, број 9/2016),

Градско веће града Смедерева, на предлог начелника Градске управе града Смедерева, на 113. седници одржаној 16. јануара 2023. године, усвојило је

ПРАВИЛНИК

О ИЗМЕНАМА И ДОПУНАМА ПРАВИЛНИКА О ОРГАНИЗАЦИЈИ И СИСТЕМАТИЗАЦИЈИ РАДНИХ МЕСТА У ГРАДСКОЈ УПРАВИ, ГРАДСКОМ ПРАВОБРАНИЛАШТВУ, СЛУЖБИ ЗА ИНТЕРНУ РЕВИЗИЈУ И ГЛАВНОМ УРБАНИСТИ ГРАДА СМЕДЕРЕВА

Члан 1.

У Правилнику о организацији и систематизацији радних места у Градској управи, Градском правобранилаштву, Служби за интерну ревизију и Главном урбанисти града Смедерева, број 02-170/2022-09 од 9. септембра 2022. године,

I

у члану 26, код радног места под редним бројем 72. „Послови праћења и реализације Програма подршке за спровођење пољопривредне политике и политике руралног развоја града“, мењају се Услови, тако да гласе:

„Услови: стечено високо образовање на основним академским студијама у обиму од најмање 240 ЕСПБ бодова, мастер академским студијама, мастер струковним студијама, специјалистичким академским студијама, специјалистичким струковним студијама, односно на основним студијама у трајању од најмање четири године или специјалистичким студијама на факултету, економски, правни или пољопривредни факултет, положен државни стручни испит, најмање три године радног искуства у струци, као и потребне компетенције за обављање послова радног места“;

II

у члану 26, код радног места 105. „Шеф Одсека за утврђивање и контролу пореза“, мењају се Услови, тако да гласе:

„Услови: стечено високо образовање из научне области правне или економске науке на основним академским студијама у обиму од најмање 240 ЕСПБ бодова, мастер академским студијама, мастер струковним студијама, специјалистичким академским студијама, специјалистичким струковним студијама, односно на основним студијама у трајању од најмање четири године или специјалистичким студијама на факултету, положен државни стручни испит, положен испит за инспектора (осим за лица која имају најмање седам година радног искуства на пословима инспекцијског надзора), најмање пет година радног искуства на пословима инспекцијског надзора, односно у области која је под надзором те инспекције, у складу са чланом 45. Закона о инспекцијском надзору, као и потребне компетенције за обављање послова радног места“;

III

у члану 26, код радног места под редним бројем 106. „Студијско-аналитички и нормативно-правни послови“, у „Опису послова“ брише се реченица: „Обавља и друге послове по налогу руководиоца Групе“;

IV

у члану 26, код радног места под редним број 140. „**Начелник Одељења за инспекцијске послове**“, мењају се Услови, тако да гласе:

„**Услови: стечено високо образовање на основним академским студијама у обиму од најмање 240 ЕСПБ бодова, мастер академским студијама, мастер струковним студијама, специјалистичким академским студијама, специјалистичким струковним студијама, односно на основним студијама у трајању од најмање четири године или специјалистичким студијама на факултету, економски, правни, грађевински, саобраћајни, машински, факултет техничких наука, факултет организационих наука, факултет политичких наука, факултет за пословне студије, факултет за менаџмент или факултет заштите на раду, положен државни стручни испит, положен испит за инспектора (осим за лица која имају најмање седам година радног искуства на пословима инспекцијског надзора), најмање пет година радног искуства на пословима инспекцијског надзора, односно у области која је под надзором те инспекције, у складу са чланом 45. Закона о инспекцијском надзору, као и потребне компетенције за обављање послова радног места**“.

Члан 2.

Правилник ступа на снагу осмог дана од дана усвајања, а објавиће се у „Службеном листу града Смедерева“ и на огласној табли Градске управе града Смедерева.

Број 02-1/2023-09
У Смедереву, 16. јануара 2023. године

ПРЕДСЕДАВАЈУЋИ
ГРАДСКОГ ВЕЋА
Марија Марковић Ставрић, с.р.

22.

На основу члана 86. Статута града Смедерева („Службени лист града Смедерева“, број 2/2019 - пречишћен текст), Градско веће града Смедерева, на 113. седници одржаној 16. јануара 2023. године, донело је

РЕШЕЊЕ

О ДАВАЊУ САГЛАСНОСТИ НА ПРАВИЛНИК О ИЗМЕНАМА ПРАВИЛНИКА О ОРГАНИЗАЦИЈИ И СИСТЕМАТИЗАЦИЈИ ПОСЛОВА У ЦЕНТРУ ЗА СОЦИЈАЛНИ РАД СМЕДЕРЕВО

I

Даје се сагласност на Правилник о изменама Правилника о организацији и систематизацији послова у Центру за социјални рад Смедерево, број 11000-16143/2022 од 28.12.2022. године.

II

Доношењем овог Решења ставља се ван снаге Решење о давању сагласности на Правилник о измени Правилника о организацији и систематизацији послова у Центру за социјални рад Смедерево, број 02-187/2022-09 од 21. септембра 2022. године.

III

Решење објавити у „Службеном листу града Смедерева“.

Број 02-315/2022-09
У Смедереву, 16. јануара 2023. године

ПРЕДСЕДАВАЈУЋИ
ГРАДСКОГ ВЕЋА
Марија Марковић Ставрић, с.р.

23.

На основу члана 80. став 4. Закона о шумама („Службени гласник Републике Србије“, број 30/2010, 93/2012, 89/2015 и 95/2018 - др. закон), члана 62. Закона о накнадама за коришћење јавних добара („Службени гласник Републике Србије“, број 95/2018, 49/2019, 86/2019 - усклађени дин. изн., 156/2020 - усклађени дин. - изн. и 15/2021 - доп. усклађених дин. изн.), члана 46. а у вези са чланом 66. став 5. Закона о локалној самоуправи („Службени гласник Републике Србије“, број 129/2007, 83/2014 - др.закон, 101/2016 - др.закон, 47/2018 и 111/2021 - др.закон) и члана 44. став 1. тачка 14. Статута града Смедерева („Службени лист града Смедерева“, број 2/2019 - пречишћен текст),

Градско веће града Смедерева, на 114. седници одржаној 30. јануара 2023. године, донело је

ГОДИШЊИ ПРОГРАМ

КОРИШЋЕЊА СРЕДСТАВА ОСТВАРЕНИХ ОД НАКНАДЕ ЗА КОРИШЋЕЊЕ ШУМА И ШУМСКОГ ЗЕМЉИШТА НА ТЕРИТОРИЈИ ГРАДА СМЕДЕРЕВА ЗА 2023. ГОДИНУ

1. УВОД

Овим Годишњим програмом, на основу Закона о шумама („Службени гласник Републике Србије“, број 30/2010, 93/2012, 89/2015 и 95/2018 - др. закон) утврђује се намена и начин коришћења средстава од накнаде за коришћење шума и шумског земљишта планираних у буџету града Смедерева за 2023. годину, намењених за реализацију планова, програма, пројеката и других активности у области заштите и унапређења шума и шумског земљишта града Смедерева.

Годишњи програм коришћења средстава остварених од накнаде за коришћење шума и шумског земљишта доноси се за сваку календарску годину. Овај Програм садржи: генералне карактеристике подручја, законске основе, мере и активности на заштити шума и шумског земљишта у 2023. финансијски план за спровођење мера и активности на заштити шума и шумског земљишта у 2023. години, спровођење Програма, надзор и завршне одредбе.

1.1. ГЕНЕРАЛНЕ КАРАКТЕРИСТИКЕ ПОДРУЧЈА

1.1.1. Административни и географски положај

Табела 1. Административно подручје града Смедерева, основни подаци

	Област	Регион	Површина	Број насељених места	Број становника	Број КО
Град Смедерево	Подунавска	Јужна и Источна Србија	484 км ²	28	108.209	30

Подунавску област чине град Смедерево, општина Велика Плана и општина Смедеревска Паланка.

На територији града Смедерева налази се једно насељено место градског карактера (Смедерево) и 27 осталих насеља (сеоских или полу-урбаних): Бадљевица, Биновац, Водањ, Враново, Врбовац, Вучак, Добри До, Друговац, Колари, Ландол, Липе, Лугавчина, Луњевац, Мала Крсна, Мало Орашје, Михајловац, Осипаоница, Петријево, Радицац, Раља, Сараорци, Сеоне, Скобаљ, Суводол, Удовице, Шалинац и Кулич.

Према Закону о Просторном плану Републике Србије од 2010. до 2020. године („Службени гласник Републике Србије“, број 88/2010), Смедерево је:

- функционално, географски и културно историјски повезано са градом Београдом (који је најснажније административно и функционално подручје Републике Србије);
- формира метрополитенску осовину Београд – Нови Сад и представља (заједно са Пожаревцем) субсистем спољног прстена београдског метрополитенског региона;
- припада категорији општина и градова највишег степена урбанизације (поред београдске агломерације и градских центара Нови Сад, Ниш, Крагујевац и Ужице).

Слика 1. Географски положај града Смедерева



Простор града Смедерева захвата благо заталасано низијско подручје јужног обода Панонског басена, у крајњем североисточном делу Шумадије и простире се не-

посредно испред ушћа Велике Мораве у Дунав, при чему Дунав чини северну, а Велика Морава источну границу територије.

Најзначајнија предност града Смедерева је изузетно повољан саобраћајно географски положај (Слика 1). Град Смедерево као једна од дунавских капија, припада дунавском појасу (коридор 7), као и појасу коридора 10, дуж Мораве. Поседује и најсевернију луку, која може да прими црноморске бродове.

1.1.2. Климатске карактеристике

Основне климатске карактеристике града Смедерева одређене су његовим географским положајем, циркулацијом атмосфере, рељефом и степеном континенталности. На северу је пространа Панонска низија, чији се климатски утицаји испољавају и далеко ка југу, дуж долине Велике Мораве. Отвореност Панонске низије погодује појави честих ветрова, нарочито зими. Токови Дунава и Велике Мораве, као и мањих река утичу на модификацију континенталне климе. Зиме могу бити веома хладне, а мразни период релативно дуг, што са становишта људских активности може бити неповољно. Овај реон се такође одликује и највећом учесталашћу и јачином кошаве у Србији, што са аспекта коришћења енергије ветра може бити веома значајно. Отвореност Панонске низије погодује појави честих ветрова, нарочито зими. Најчешће се јављају јужни, северни и југоисточни ветар. Ипак, у Смедереву преовлађују тишине, те је у случају организованијег искоришћења ветра неопходно акумулирање енергије.

Климатске одлике града Смедерева су повољне за развој пољопривреде. Временски период када су средње дневне температуре више од 10° С износи у просеку 205 дана. То омогућава повољне услове за дуг вегетациони период за многе културе.

Безмразни период износи 206 дана што је повољно за успешно гајење житарица и воћа. Речни токови, нарочито великих река Дунава и Велике Мораве, на подручју града знатно мењају континентални климатски режим. Јануар је најхладнији месец у години и уједно, једини месец са негативном средњом месечном температуром. У зимским месецима се бележе знатно већа температурна колебања. Вредност амплитуде апсолутно најтоплијег (август 23,8° С) и апсолутно најхладнијег месеца (јануар -5,9° С) од 29,7° С је много већа од средњег годишњег колебања које износи 20,8° С. Температура у августу се може попети до 39° С, а у јануару се може спустити и до -25,5° С. Разлика између апсолутне максималне и минималне температуре износи 64,5° С.

Велики температурни распони између појединих дана и месеци могу негативно да утичу на биљни свет, здравље становништва, физичко напрезање материјала, итд.

Табела 2. Климатски показатељи

	Град
ТЕМПЕРАТУРА	
Просечна температура ваздуха - јануар (°C)	- 0,6
Просечна температура ваздуха - јул (°C)	21,9
Просечна температура ваздуха - годишња (°C)	11,4
Средњи број мразних дана - годишње	73
Средњи број тропских дана - годишње	90
ВЛАЖНОСТ ВАЗДУХА	
Просечна влажност ваздуха - годишња (%)	67
ТРАЈАЊЕ СИЈАЊА СУНЦА	
Просечан број ведрих дана - годишње	245
Просечан број облачних дана - годишње	120
ПАДАВИНЕ	
Просечна количина падавина - годишње (мм)	650
ПОЈАВЕ	
Просечан број дана са снегом - годишње	36
Просечан број дана са снежним покривачем - годишње	22

1.1.3. Шуме и шумско земљиште - Шумски фонд

Према подацима РЗС, у 2020. години површина под шумама у Смедереву износила је 1.518.17 ха, (Табела 3).

Табела 3. Површине под шумама у Смедереву 2020.г.

Површине под шумом (ха)	Смедерево	Подунавски округ	Република Србија
Државне шуме	101,17	244,03	976, 30
Приватне шуме	1. 417,00	10. 171,84	1. 285, 08
Укупно	1. 518,17	10. 415,87	2. 261, 38
% под шумом	3	8	29

.Извор података Републички завод за статистику Србије

У структури површина под шумама, доминира приватно власништво, а све шуме у државној својини у Подунавској области налазе се на територији града Смедерева (Табела 3). Површине под шумама у државном власништву су у надлежности Шумске управе „Пожаревац“, у оквиру Шумског газдинства „Северни Кучај“, Кучево, односно ЈП „Србијашуме“. У оквиру ових шума, осим планске сече и експлоатације, предвиђене су обнове и подмлађивање шумског фонда, односно акције пошумљавања.

На основу последњих заваничних података Републичког завода за статистику Србије за 2020. годину шумско земљиште на подручју Смедерева заузима површину од 1.518,17 ха. Највећу површину шума у односу на расположиво земљиште имају насеља Сеоне (14,9%) и Мало Орашје (10,6%), а најмању градско насеље Смедерево, затим Сараорци, Михајловац (учешће испод 2%). Постојеће шуме у Смедереву су у највећем проценту шуме тополе и врбе, а осим њих заступљене су и шуме јасена, клена и храста. Постојеће шуме храста, сладуна и цера су климатогеног типа. Обнова шума и проширивање површине под

шумом је неопходна мера која се мора спровести из разлога побољшања општих услова живота у овом индустријски усмереном граду.

Шалиначки луг је шумско подручје које се налази 10 км источно од Смедерева, у пространој равници Годоминског поља, насталој на плавинама Велике Мораве, у подручју њеног ушћа у Дунав. Непосредно га окружују насеља Шалинац и Кулич, а у широком луку и некадашња окука (меландар) Велике Мораве, која је данас мртваја.

Наведено шумско подручје представља високу, скоро једно-добну, чисту састојину, коју чини више од 200 столетних храстова лужњака, некада у заједници са пољским јасеном. Заштићено подручје обухвата површину од 19 хектара.

Старост ове састојине се процењује у распону од 200 до 300 година. Просечне димензије храстова су: висина стабла 17,58 м; пречник крошње 15,43 м; обим дебла 4,14 м и пречник дебла 1,32 м.

Шалиначки луг је једина преостала састојина некадашњих шума храста лужњака и пољског јасена, које

су до пре неколико стотина година покривале поплавна подручја у долини Мораве и Дунава. Права је реткост не само на подручју Србије, већ и на ширим, балканским просторима.

Шалиначки луг је стављен под заштиту државе као строги природни резерват. Привремени орган Општине Смедерево на седници одржаној 19.07.2007. године донео је Одлуку о стављању под заштиту Шалиначког луга као Споменика природе-ботанички и сврстао га у III категорију заштите као значајно природно добро. На читавој заштићеној површини установљен је режим заштите другог степена. Одлуком о проглашењу споменика природе „Шалиначки Луг“ („Службени лист града Смедерева“, број 18/2009-пречишћен текст, 3/2018, 3/2019, 15/2020- др. одлука и 10/2021) утврђено је да је Управљач заштићеног подручја ЈКП Зеленило и гробља Смедерево, са којим Град Смедерево закључује уговор за обављање делатности заштите и очувања овог природног добра. Такође, у оквиру своје делатности, ово јавно комунално предузеће обавља послове садње дрвећа на јавним површинама у смислу уређења зелених површина, паркова, гробља, школских дворишта, дворишта вртића, ветрозаштитних појасева и друго, односно пошумљавање јавних површина.

2. ЗАКОНСКЕ ОСНОВЕ

На основу члана 80. став 1. Закона о шумама („Службени гласник Републике Србије“, број 30/2010, 93/2012, 89/2015 и 95/2018 - др. закон), (у даљем тексту: Закон), прописано је да се у буџету Републике Србије, односно буџету аутономне покрајине, обезбеђују средства за реализацију мера из програма развоја из члана 19. овог Закона, и то за: подизање степена шумовитости пошумљавањем; унапређивање стања шумских засада; превођење изданаčkih шума у виши узгојни облик; производњу шумског репродуктивног материјала; заштиту шума; негу и обнављање природних састојина; изградњу, реконструкцију и одржавање шумских камионских путева; коришћење осталих потенцијала шума; санацију површина оштећених дејством природне непогоде; израду и реализацију развојних планова у шумарству.

Истим чланом Закона у ставу 4. прописано је да се из буџета јединице локалне самоуправе могу финансирати активности на унапређењу општекорисних функција шума од значаја за локалну самоуправу (комуналне, спортско-рекреативне и друге активности и објекти), у складу са програмом који доноси надлежни орган локалне самоуправе.

Чланом 82. став 3. Закона прописано је да средства остварена од накнаде за коришћење шума и шумског земљишта у висини од 70% приход су буџета Републике Србије, а у висини од 30% приход су буџета јединице локалне самоуправе.

Чланом 88. став 2. Закона прописано је да се средства буџета јединице локалне самоуправе из члана 82. став 3. овог Закона, користе за намене утврђене у члану 80. став 1. овог Закона. Истим чланом у ставу 3. прописано је да Извештај о трошењу средстава из става 2. овог члана јединица локалне самоуправе доставља Министарству до 31. марта текуће године за претходну годину.

Чланом 62. Закона о накнадама за коришћење јавних добара („Службени гласник Републике Србије“, број 95/2018, 49/2019, 86/2019 -усклађени дин. изн., 156/2020 - усклађени дин. изн. и 15/2021 - доп.усклађених дин. изн.) прописано је да приходи остварени од накнаде за коришћење дрвета

у висини од 70% припадају буџету Републике Србије, а у висини од 30% припадају буџету јединице локалне самоуправе, осим прихода остварених на територији аутономне покрајине, а у висини од 30% припадају буџету јединице локалне самоуправе, која се налази на територији аутономне покрајине.

Чланом 44. став 1. тачка 14. Статута града Смедерева („Службени лист града Смедерева“, број 2/2019-пречишћен текст) прописано је да Градско веће града Смедерева врши и друге послове утврђене законом, Статутом и другим актима града.

3. МЕРЕ И АКТИВНОСТИ НА ЗАШТИТИ ШУМА И ШУМСКОГ ЗЕМЉИШТА У 2023. ГОДИНИ

У циљу одрживог газдовања шумама и шумским земљиштем, повећања степена и квалитета њихове искоришћености и економичности, а у складу са чланом 80. Закона о шумама („Службени гласник Републике Србије“, број 30/2010, 93/2012, 89/2015 и 95/2018 - др. закон), Годишњим програмом су предвиђене превентивне мере заштите шума и шумског земљишта, које обухватају следеће активности:

3.1. Заштита шума и финансирање активности на унапређењу општекорисних функција шума од значаја за локалну самоуправу, и то:

3.1.1. Унапређење и уређење постојећег стања природног добра - споменика природе „Шалиначки луг“ на основу Програма за уређење споменика „Шалиначки луг“ за 2023. годину, који доноси ЈКП Зеленило и гробља Смедерево,

3.1.2. Уређење зелених површина, паркова, гробља, школских дворишта, дворишта вртића, ветрозаштитних појасева и друго, садњом дрвећа, односно пошумљавањем јавних површина на основу Програма за уређење, односно пошумљавање јавних површина за 2023. годину, који доноси ЈКП Зеленило и гробља Смедерево.

4. ФИНАНСИЈСКИ ПЛАН ЗА СПРОВОЂЕЊЕ МЕРЕ И АКТИВНОСТИ НА ЗАШТИТИ ШУМА И ШУМСКОГ ЗЕМЉИШТА ПРЕДВИЂЕНИХ ПРОГРАМОМ

4.1. Средства предвиђена овим Годишњим програмом, у укупном износу од 2.000.000,00 динара остварена су од дела републичке накнаде за коришћење шума и шумског земљишта (30% остварених прихода на годишњем нивоу су приход буџета локалних самоуправа), која се наплаћује по Закону о шумама („Службени гласник Републике Србије“, број 30/2010, 93/2012, 89/2015 и 95/2018 - др. закон). Планирани приход од накнаде за коришћење шума и шумског земљишта у текућој, 2023. години, који се не утроши, биће пренет за коришћење у 2024. годину.

4.2. Средства предвиђена овим Годишњим програмом користеће се наменски за финансирање обавеза локалне самоуправе утврђених Законом о шумама, а кроз спровођење мера и активности на основу програма и пројеката на заштити шума и шумског земљишта на територији града Смедерева.

5. СПРОВОЂЕЊЕ ПРОГРАМА И НАДЗОР

5.1. Опређелена средства у износу до 2.000.000,00 динара са урачунатим ПДВ-ом користиће се у складу са Годишњим програмом коришћења средстава остварених од накнаде за коришћење шума и шумског земљишта на територији града Смедерева за 2023. годину.

5.2. На крају периода 1. јануар - 31. децембар 2023. године, неискоришћена средства преносе се у наредни период и распоређују у Годишњем програму коришћења средстава остварених од накнаде за коришћење шума и шумског земљишта на територији града Смедерева за 2024. годину.

5.3. Средства из тачке 5.1. овог Програма, у износу од 1.000.000,00 динара опредељују се ЈКП Зеленило и гробља Смедерево за уређење споменика природе „Шалиначки луг“, по достављању Програма за уређење споменика природе „Шалиначки луг“ за 2023. годину, који доноси ЈКП Зеленило и гробља Смедерево, Одељењу за привреду и јавне набавке Градске управе града Смедерева и након закључивања одговарајућег Уговора са Градом Смедеревом.

5.4. Средства из тачке 5.1. овог Програма, у износу од 1.000.000,00 динара опредељују се ЈКП Зеленило и гробља Смедерево, за уређење зелених површина, паркова гробља, школских дворишта, дворишта вртића, ветрозаштитних појасева и друго, односно пошумљавање јавних површина, по достављању Програма за уређење, односно пошумљавање јавних површина за 2023. годину, који доноси ЈКП Зеленило и гробља Смедерево, Одељењу за привреду и јавне набавке Градске управе града Смедерева и након закључивања одговарајућег Уговора са Градом Смедеревом.

5.5. Након реализације средстава из тачке 5.1. ЈКП Зеленило и гробља Смедерево је у обавези да Одељењу за финансије и Одељењу за привреду и јавне набавке Градске управе града Смедерева достави одговарајуће извештаје о реализацији и начину утрошка предметних средстава са извештајима надзора за извођење радова из тачака 5.3 и 5.4.

5.6. Стручне и административно-техничке послове за реализацију средстава из тачке 5.1. овог Програма спроводе Одељење за привреду и јавне набавке и Одељење за финансије Градске управе града Смедерева, док надзор над извршавањем уговорених обавеза врши Одељење за инспекцијске послове Градске управе града Смедерева.

6. ЗАВРШНЕ ОДРЕДБЕ

Овај Годишњи програм ступа на снагу осмог дана од дана објављивања у „Службеном листу града Смедерева“.

Број 320-1/2023-09

У Смедереву, 30. јануара 2023. године

ПРЕДСЕДАВАЈУЋИ
ГРАДСКОГ ВЕЋА
Марија Марковић Ставрић, с.р.

24.

На основу Одлуке о доношењу Локалног акционог плана за социјално укључивање Рома и Ромкиња у Смедереву за период од 2022-2024. године („Службени лист града Смедерева“, број 10/2021) и члана 44. Статута града Смедерева („Службени лист града Смедерева“, број 2/2019 - пречишћен текст),

Градско веће града Смедерева, на 114. седници одржаној 30. јануара 2023. године, донело је

РЕШЕЊЕ

О ДАВАЊУ САГЛАСНОСТИ НА ПЛАН АКТИВНОСТИ И ЗАДАТАКА ЗА РЕАЛИЗАЦИЈУ ЛОКАЛНОГ АКЦИОНОГ ПЛАНА ЗА СОЦИЈАЛНО УКЉУЧИВАЊЕ РОМА И РОМКИЊА У СМЕДЕРЕВУ ЗА ПЕРИОД ОД 2022-2024. ГОДИНЕ ЗА 2023. ГОДИНУ

I

Даје се сагласност на План активности и задатака за реализацију Локалног акционог плана за социјално укључивање Рома и Ромкиња у Смедереву за период од 2022-2024. године за 2023. годину, број 2-34/2023 од 20. јануара 2023. године.

II

Решење објавити у „Службеном листу града Смедерева“.

Број 400-653/2023-09

У Смедереву, 30. јануара 2023. године

ПРЕДСЕДАВАЈУЋИ
ГРАДСКОГ ВЕЋА
Марија Марковић Ставрић, с.р.

25.

На основу члана 69. Закона о јавним предузећима („Службени гласник Републике Србије“, број 15/2016 и 88/2019), члана 44. Статута града Смедерева („Службени лист града Смедерева“, број 2/2019 - пречишћен текст) и члана 20. Одлуке о оснивању Јавног комуналног предузећа Зеленило и гробља Смедерево („Службени лист града Смедерева“, број 1/2020 - пречишћен текст и 6/2021),

Градско веће града Смедерева, на 114. седници одржаној 30. јануара 2023. године, донело је

РЕШЕЊЕ

О ДАВАЊУ САГЛАСНОСТИ НА ЦЕНОВНИК УСЛУГА СРЕДСТАВА САОБРАЋАЈА И МЕХАНИЗАЦИЈЕ ЈАВНОГ КОМУНАЛНОГ ПРЕДУЗЕЋА ЗЕЛЕНИЛО И ГРОБЉА СМЕДЕРЕВО

I

Даје се сагласност на Ценовник услуга средстава саобраћаја и механизације Јавног комуналног предузећа Зеленило и гробља Смедерево, број 383/1, који је донео Надзорни одбор Предузећа на седници одржаној 13.1.2023. године.

II

Цене утврђене Ценовником из тачке I овог Решења примењиваће се даном доношења овог Решења.

III

Доношењем овог Решења престаје да важи Решење о давању сагласности на Ценовник услуга средстава саобраћаја и механизације Јавног комуналног предузећа Зеленило и гробља Смедерево („Службени лист града Смедерева“, број 17/2020).

IV

Ово Решење и Ценовник услуга средстава саобраћаја и механизације Јавног комуналног предузећа Зеленило и гробља Смедерево објавити у „Службеном листу града Смедерева“.

Број 38-1/2023-09
У Смедереву, 30. јануара 2023. године

ПРЕДСЕДАВАЈУЋИ
ГРАДСКОГ ВЕЋА
Марија Марковић Ставрић, с.р.

ЈКП Зеленило и гробља Смедерево
Број: 383/1
Датум: 13.01.2023.
Смедерево

На основу члана 20 и 31 Одлуке о оснивању ЈКП Зеленило и гробља Смедерево (Службени лист града Смедерева број 1/2020-пречишћен текст и 6/2021) и члана 36 Статута Јавног комуналног предузећа Зеленило и гробља Смедерево, (Службени лист града Смедерева број 16/2020-пречишћен текст), Надзорни одбор је на својој седници одржаној дана 13.01.2023 .године донео:

ЦЕ Н О В Н И К

У С Л У Г А С Р Е Д С Т А В А С А О Б Р А Ћ А Ј А И М Е Х А Н И З А Ц И Ј Е Ј К П З Е Л Е Н И Л О И Г Р О Б Љ А С М Е Д Е Р Е В О

Ред. бр.	Врста услуге	Јед. мере	Цена без пореза
1	Ровокопач- утоваривач	час	6.250,96
2	Трактор ИМТ 539 са приколицом	час	3.318,52
3	Трактор- Беларус 1025	час	4.984,23
4	Трактор- Беларус 1025 са мулчером 2м ширине	час	5.409,45
5	Трактор- Беларус 1025 са хидрауличним бочним мулчером 1,2м ширине	час	5.514,47
6	Трактор- Беларус 1025 са дробилицом	час	4.995,45
7	Даска за снег за трактор Беларус	час	55,30
8	Расипач соли за трактор Беларус	час	89,62
9	Теретно возило носивости до 3т	час	4.933,75
10	Теретно возило носивости 5-7т	час	7.044,99
11	Специјално возило - подизач	час	6.312,26
12	Специјално возило - аутосмећар	час	6.402,21
13	Специјално возило - аутосмећар са хидрауличном дизалицом	час	7.420,81
14	Булдозер	час	7.172,86
15	Ауточистилица	час	4.475,72
16	Цистерна за воду 9m ³	час	11.006,38
17	Цистерна за воду 3m ³	час	6.805,05
18	Посипач соли ТК-12	час	139,78
19	Ротациони посипач соли	час	1.467,12

20	Хидраулични плуг	час	187,43
21	Машина за уклањање снега	час	271,46
22	Трактор- КУБОТА	час	3.244,52
23	Трактор- КУБОТА са четком и колектором са смеће	час	3.674,33
24	Трактор- КУБОТА са фронталном (предњом) косом са карданским вратилом	час	3.652,94
25	Даска за снег	час	49,33
26	Расипач соли	час	15,07
27	Аутоплатформа	час	2.867,33
28	Авант	час	2.373,11
29	Моторна прскалица- атомизер	час	187,72
30	Моторна коса	час	107,89
31	Моторна тестера	час	102,30
32	Моторна шишалица	час	98,02
33	Мотокултиватор	час	178,12
34	Моторна косачица	час	124,30
35	Усисивач лишћа	час	1.542,61
36	Специјално возило Fiat Doblo Caravan	час	2.902,54

II

Ценовник ће се примењивати од дана одређеног решењем Градског већа о давању сагласности на Ценовник.

III

Од датума примене Ценовника из тачке 1. ове Одлуке, престаје да важи Ценовник услуга средстава саобраћаја и механизације Јавног комуналног предузећа Зеленило и гробља Смедерево бр. 21-4/1 од 30.10.2020. године за који је Оснивач дао сагласност Решењем број 38-16/2020-07 од 30.11.2020. године.

IV

Ценовник доставити Градском већу на сагласност.

ПРЕДСЕДНИК НАДЗОРНОГ ОДБОРА
Петковић Трифун, с.р.

26.

На основу члана 69. Закона о јавним предузећима („Службени гласник Републике Србије“, број 15/2016 и 88/2019), члана 44. Статута града Смедерева („Службени лист града Смедерева“, број 2/2019 - пречишћен текст) и члана 20. Одлуке о оснивању Јавног комуналног предузећа Зеленило и гробља Смедерево („Службени лист града Смедерева“, број 1/2020 - пречишћен текст и 6/2021),

Градско веће града Смедерева, на 114. седници одржаној 30. јануара 2023. године, донело је

РЕШЕЊЕ

**О ДАВАЊУ САГЛАСНОСТИ НА ЦЕНОВНИК
УСЛУГА РАДА РАДНИКА ЈАВНОГ КОМУНАЛНОГ
ПРЕДУЗЕЋА ЗЕЛЕНИЛО И ГРОБЉА СМЕДЕРЕВО**

I

Даје се сагласност на Ценовник услуга рада радника Јавног комуналног предузећа Зеленило и гробља Смедерево, број 380/1, који је донео Надзорни одбор Предузећа на седници одржаној 13.1.2023. године.

II

Цене утврђене Ценовником из тачке I овог Решења примењиваће се даном доношења овог Решења.

III

Доношењем овог Решења престаје да важи Решење о давању сагласности на Ценовник услуга радника радника Јавног комуналног предузећа Зеленило и гробља Смедерево („Службени лист града Смедерева“, број 17/2020).

IV

Ово Решење и Ценовник услуга рада радника Јавног комуналног предузећа Зеленило и гробља Смедерево објавити у „Службеном листу града Смедерева“.

Број 38-2/2023-09
У Смедереву, 30. јануара 2023. године

ПРЕДСЕДАЈУЋИ
ГРАДСКОГ ВЕЋА
Марија Марковић Ставрић, с.р.

ЈКП Зеленило и гробља Смедерево
 Број: 380/1
 Датум: 13.01.2023.
 Смедерево

На основу члана 20 и 31 Одлуке о оснивању ЈКП Зеленило и гробља Смедерево (Службени лист града Смедерева број 1/2020-пречишћен текст и 6/2021) и члана 36 Статута Јавног комуналног предузећа Зеленило и гробља Смедерево, (Службени лист града Смедерева број 16/2020-пречишћен текст), Надзорни одбор је на својој седници одржаној дана 13.01.2023 .године донео:

ЦЕНОВНИК
УСЛУГА РАДА РАДНИКА
ЈКП ЗЕЛЕНИЛО И ГРОБЉА СМЕДЕРЕВО

Редни број	Назив радног места	Квалификација	коэффициент по систематизацији	Цена рада (дин/ час)
1	Службеник обезбеђења	IV/III	3,60	846,36
2	ПК радник	II/I	3,50	828,54
3	Возач	III	4,00	917,64
4	Хигијеничар- перач јавних површина	II/I	3,60	846,36
5	Косач	III/II	3,60	846,36
6	Расадничар	IV/III	3,60	846,36
7	Радник на одржавању и садњи цвећа	IV/III	3,60	846,36
8	Хигијеничар WC-а	II/I	3,50	828,54
9	Електричар	IV/III	4,00	917,64
10	Бравар	III	3,80	882,00
11	Столар	III	4,00	917,64
12	Хранилац животиња	II/I	3,60	846,36
13	Радник на хватању животиња	II/I	3,60	846,36

II

Ценовник ће се примењивати од дана одређеног решењем Градског већа о давању сагласности на Ценовник.

III

Од датума примене Ценовника из тачке 1. ове Одлуке, престаје да важи Ценовник услуга рада радника Јавног комуналног предузећа Зеленило и гробља Смедерево бр. 21-5/1 од 30.10.2020. године за који је Оснивач дао сагласност Решењем број 38-15/2020-07 од 30.11.2020. године.

IV

Ценовник доставити Градском већу на сагласност.

ПРЕДСЕДНИК НАДЗОРНОГ ОДБОРА
 Трифун Петковић, с.р.

27.

На основу члана 69. Закона о јавним предузећима („Службени гласник Републике Србије“, број 15/2016 и 88/2019), члана 44. Статута града Смедерева („Службени лист града Смедерева“, број 2/2019 - пречишћен текст) и члана 20. Одлуке о оснивању Јавног комуналног предузећа Зеленило и гробља Смедерево („Службени лист града Смедерева“, број 1/2020 - пречишћен текст и 6/2021),

Градско веће града Смедерева, на 114. седници одржаној 30. јануара 2023. године, донело је

РЕШЕЊЕ

**О ДАВАЊУ САГЛАСНОСТИ НА ОДЛУКУ О
 ДОПУНИ ЦЕНОВНИКА УРБАНОГ МОБИЛИЈАРА
 ЈАВНОГ КОМУНАЛНОГ ПРЕДУЗЕЋА ЗЕЛЕНИЛО
 И ГРОБЉА СМЕДЕРЕВО**

I

Даје се сагласност на Одлуку о допуни Ценовника урбаног мобилијара Јавног комуналног предузећа Зеленило и гробља Смедерево, број 7050/1, који је донео Надзорни одбор Предузећа на седници одржаној 4.10.2022. године.

II

Цене утврђене Одлуком из тачке I овог Решења примењивање се даном доношења овог Решења.

III

Ово Решење и Одлуку о допуни Ценовника урбаног мобилијара Јавног комуналног предузећа Зеленило и гробља Смедерево објавити у „Службеном листу града Смедерева“.

Број 38-14/2022-09
У Смедереву, 30. јануара 2023. године

ПРЕДСЕДАВАЈУЋИ
ГРАДСКОГ ВЕЋА
Марија Марковић Ставрић, с.р.

ЈКП Зеленило и гробља Смедерево
Број: 7050/1
Датум: 04.10.2022.
Смедерево

На основу члана 36 Статута Јавног комуналног предузећа Зеленило и гробља Смедерево, Надзорни одбор је на својој седници одржаној дана 04.10.2022. године донео следећу:

ОДЛУКУ

О ДОПУНИ ЦЕНОВНИКА УРБАНОГ МОБИЛИЈАРА
ЈКП ЗЕЛЕНИЛО И ГРОБЉА СМЕДЕРЕВО

- Донеси се допуна Ценовника урбаног мобилијара ЈКП Зеленило и гробља Смедерево бр. 21-8/1 од 30.10.2020. године тако што се у важећем Ценовнику након ставке 16 додају нове ставке:

Ред. бр.	Врста услуге	Јед. мере	Цена без пореза
17	Округли сто са клупом	ком	24.312,32
18	Сто за шах	ком	48.651,79
19	“С” клупа	ком	34.229,48
20	Стубић	ком	2.619,54
21	Жардињера 90x90x90 цм	ком	37.965,67
22	Ћубријера “ЗГ”	ком	21.637,11

- Пречишћен текст Ценовника урбаног мобилијара ЈКП Зеленило и гробља Смедерево број 7050/2 од 04.10.2022. годину чини саставни део ове одлуке
- Цене ће се примењивати од дана одређеног решењем Градског већа о давању сагласности на допуна Ценовника.
- Одлуку доставити Градском већу на сагласност.

Образложење

Како је извршена набавка нових врста мобилијара, донета је одлука као у диспозитиву.

ПРЕДСЕДНИК НАДЗОРНОГ ОДБОРА
Трифун Петковић, с.р.

28.

На основу члана 69. Закона о јавним предузећима („Службени гласник Републике Србије“, број 15/2016 и 88/2019), члана 44. Статута града Смедерева („Службени лист града Смедерева“, број 2/2019 - пречишћен текст) и члана 20. Одлуке о оснивању Јавног комуналног предузећа Зеленило и гробља Смедерево („Службени лист града Смедерева“, број 1/2020 - пречишћен текст и 6/2021),

Градско веће града Смедерева, на 114. седници одржаној 30. јануара 2023. године, донело је

РЕШЕЊЕ

О ДАВАЊУ САГЛАСНОСТИ НА ОДЛУКУ О
ИЗМЕНИ ЦЕНОВНИКА УСЛУГА ВАНРЕДНОГ
ДЕПОНОВАЊА КОМУНАЛНОГ ОТПАДА ЈАВНОГ
КОМУНАЛНОГ ПРЕДУЗЕЋА ЗЕЛЕНИЛО И
ГРОБЉА СМЕДЕРЕВО

I

Даје се сагласност на Одлуку о измени Ценовника услуга ванредног депоновања комуналног отпада Јавног комуналног предузећа Зеленило и гробља Смедерево, број 4975/1, који је донео Надзорни одбор Предузећа на седници одржаној 19.7.2022. године.

II

Одлука из тачке I овог Решења примењивање се даном доношења овог Решења.

III

Ово Решење и Одлуку о измени Ценовника услуга ванредног депоновања комуналног отпада Јавног комуналног предузећа Зеленило и гробља Смедерево објавити у „Службеном листу града Смедерева“.

Број 38-9/2022-09
У Смедереву, 30. јануара 2023. године

ПРЕДСЕДАВАЈУЋИ
ГРАДСКОГ ВЕЋА
Марија Марковић Ставрић, с.р.

ЈКП Зеленило и гробља Смедерево
Број: 4975/1
Датум: 19.07.2022.
Смедерево

На основу члана 36 Статута Јавног комуналног предузећа Зеленило и гробља Смедерево, Надзорни одбор је на својој седници одржаној дана 19.07.2022. године донео следећу:

**ОДЛУКУ О ИЗМЕНИ ЦЕНОВНИКА
УСЛУГА ВАНРЕДНОГ ДЕПОНОВАЊА
КОМУНАЛНОГ ОТПАДА ЈКП ЗЕЛЕНИЛО И
ГРОБЉА СМЕДЕРЕВО**

1. Доноси се измена Ценовника услуга ванредног депоновања комуналног отпада бр. 5914/1 од 06.10.2016. године ЈКП Зеленило и гробља Смедерево тако што се мења постојећа напомена у ценовнику тако да иста сада гласи:
„ Напомена: Ценовник се примењује само на привредне субјекте. “
2. Пречишћен текст Ценовника услуга ванредног депоновања комуналног отпада број 4975/2 од 19.07.2022. године чини саставни део ове Одлуке.
3. Измене Ценовника из тачке 1. ове Одлуке ће се примењивати од дана одређеног решењем Градског већа о давању сагласности на измене ценовника.
4. Одлуку доставити Градском већу на сагласност .

О б р а з л о ж е њ е

Важећи Ценовник услуга ванредног депоновања комуналног отпада се примењивао и на физичка лица и на привредне субјекте. У циљу спречавања настанка дивљих депонија донета је одлука да се овај ценовник примењује само на привредне субјекте а да физичка лица буду ослобођена накнаде за ванредно депоновање отпада.

**ПРЕДСЕДНИК НАДЗОРНОГ ОДБОРА
Трифун Петковић, с.р.**

29.

На основу члана 69. Закона о јавним предузећима („Службени гласник Републике Србије“, број 15/2016 и 88/2019), члана 44. Статута града Смедерева („Службени лист града Смедерева“, број 2/2019 - пречишћен текст) и члана 20. Одлуке о оснивању Јавног комуналног предузећа Паркинг сервис Смедерево („Службени лист града Смедерева“, број 9/2021 - пречишћен текст),

Градско веће града Смедерева, на 114. седници одржаној 30. јануара 2023. године, донело је

Р Е Ш Е Њ Е

**О ДАВАЊУ САГЛАСНОСТИ НА ИЗМЕНЕ И
ДОПУНЕ ЦЕНОВНИКА РАДОВА И УСЛУГА
ЈАВНОГ КОМУНАЛНОГ ПРЕДУЗЕЋА ПАРКИНГ
СЕРВИС СМЕДЕРЕВО**

I

Даје се сагласност на Измене и допуне Ценовника радова и услуга Јавног комуналног предузећа Паркинг сервис Смедерево, број В67/1, који је донео Надзорни одбор Предузећа на седници одржаној 16.1.2023. године.

II

Цене утврђене Изменама и допунама Ценовника из тачке I овог Решења примењиваће се даном доношења овог Решења.

III

Ово Решење и Измене и допуне Ценовника радова и услуга Јавног комуналног предузећа Паркинг сервис Смедерево објавити у „Службеном листу града Смедерева“.

Број 38-5/2023-09
У Смедереву, 30. јануара 2023. године

**ПРЕДСЕДАВАЈУЋИ
ГРАДСКОГ ВЕЋА
Марија Марковић Ставрић, с.р.**

ЈКП Паркинг сервис Смедерево
Смедерево
Број: В67/1
Датум: 16.01.2023.

На основу члана 36. Статута ЈКП Паркинг сервис Смедерево, Смедерево („Службени лист града Смедерева“ број 4/2019), Надзорни одбор је на 67. ванредној седници одржаној дана 16.01.2023. године донео

**Измене и допуне Ценовника радова и услуга
ЈКП Паркинг сервис Смедерево**

Доносе се Измене и допуне Ценовника радова и услуга ЈКП Паркинг сервис Смедерево број В14/2 од 03.05.2017. године, В19/3 од 28.07.2017.године, В22/2 од 23.01.2018. године, број В27/2 од 25.10.2018.године, број В30/2 од 15.01.2019.године, број В41/2 од 17.09.2020.године, број В51/3 од 20.07.2021.године и то:

- 1.1. Под ставком „В) Ценовник одржавања саобраћајне сигнализације и опреме“ мењају се цене како је приказано у табели.
Позиција 12 постаје позиција 12.1 и додаје се нова позиција 12.2.
На позицијама 14 и 15 се осим цена, мења се и текст.
Позиција 31, постаје позиција 31.1 и додају се нове позиције 31.2 и 31.3.
Позиција 32, постаје позиција 32.1 и додаје се нова позиција 32.2 и 32.3.
Додају се нове позиције 57 и 58.
Позиције које нису приказане у табели остају непромењене.

В) Ценовник одржавања саобраћајне сигнализације и опреме

Ред. бр.	Врста услуге	Јед. мере	Цена без ПДВ-а	ПДВ 20%	Цена са ПДВ-ом
1	Постављање носача саобраћајног знака	ком	1.750,00	350,00	2.100,00
2	Постављање саобраћајног знака	ком	400,00	80,00	480,00
3	Уклањање саобраћајног знака	ком	400,00	80,00	480,00
4	Уклањање носача саобраћајног знака	ком	1.000,00	200,00	1.200,00
5	Исправљање искривљеног саобраћајног знака	ком	200,00	40,00	240,00
6	Исправљање носача саобраћајног знака	ком	500,00	100,00	600,00
7	Постављање чеоне запреке	ком	800,00	160,00	960,00
8	Уклањање чеоне запреке	ком	800,00	160,00	960,00
9	Чишћење и прање саобраћајног знака	ком	150,00	30,00	180,00
10	Монтажа и демонтажа саобраћајног огледала	ком	750,00	150,00	900,00
11	Репарација (фарбање) носача саобраћајног знака	ком	550,00	110,00	660,00
12.1	Обележавање неискривљених разделних и ивичних линија белом и жутом бојом ширине 12цм са додатком рефлексије (рад+материјал)	м	45,00	9,00	54,00
12.2	Обележавање нових неискривљених и искривљених разделних и ивичних линија белом и жутом бојом ширине 12цм са додатком рефлексије (рад+материјал) са мерењем	м	60,00	12,00	72,00
13	Обележавање искривљених разделних и ивичних линија ширине 12цм са додатком рефлексије (рад+материјал)	м	45,00	9,00	54,00
14	Обележавање ознака на коловозу(пешачки прелази, зауставне линије, лежећи полицајци) белом и жутом бојом са додатком рефлексије (рад+материјал)	м ²	600,00	120,00	720,00
15	Обележавање осталих ознака на коловозу белом и жутом бојом, тј. поља за усмеравање саобраћаја, стрелице, натпис "школа", аутобуских стајалишта са додатком рефлексије (рад+материјал)	м ²	600,00	120,00	720,00
16	Обележавање ознака на коловозу структуралном пластиком, агломератом 2-3 мм (рад+материјал)	м ²	3.000,00	600,00	3.600,00
17	Обележавање вибрационих трака, ширине d=0,12м, висине h=5мм	м	2.500,00	500,00	3.000,00
18	Уградња маркера IX-1, цена обухвата превоз маркера и радника до места рада, уградња маркера	ком	350,00	70,00	420,00
19	Уградња пластичних смероказа VIII-1 (лиснатих) Цена обухвата превоз смероказа и радника до места рада, ископ рупе, постављање смероказа, затрпавање рупе, набијање и планирање остатка материјала	ком	500,00	100,00	600,00
20	Набавка и уградња катадиооптера за стандардне заштитне челичне ограде	ком	100,00	20,00	120,00
21	Сечење грана или кошење траве ради боље уочљивости саобраћајног знака	ком	700,00	140,00	840,00
22	Набавка и уградња алуминијумских саобраћајних знакова од материјала класе 3: -равностранни троугао основе 90см, квадратни 60х60см и округли Ø60см, у свему према СРПС.3.С2.300 или одговарајућем	ком	6.200,00	1.240,00	7.440,00
23	Набавка и уградња алуминијумских саобраћајних знакова од материјала класе 2, Андрејин крст - у свему према СРПС.3.С2.300 или одговарајућем	ком	13.000,00	2.600,00	15.600,00

24	Набавка и уградња алуминијумских саобраћајних знакова од материјала класе 2: -равностранни троугао основе 90см, квадратни 60х60см и округли Ø60см, у свему према СРПС.3.С2.300 или одговарајућем	ком	5.900,00	1.180,00	7.080,00
25	Набавка и уградња алуминијумских саобраћајних знакова од материјала класе 1: -равностранни троугао основе 90см, квадратни 60х60см и округли Ø60см, у свему према СРПС.3.С2.300 или одговарајућем	ком	4.200,00	840,00	5.040,00
26	Набавка и уградња алуминијумских саобраћајних знакова на жуто-зеленој флуоресцентној подлози материјала класе 3, квадратни 80х80см, у свему према СРПС.3.С2.300 или одговарајућем	ком	10.500,00	2.100,00	12.600,00
28	Набавка и уградња алуминијумских саобраћајних знакова димензија 80х60см од материјала класе 2, у свему према СРПС.3.С2.300 или одговарајућем	ком	7.500,00	1.500,00	9.000,00
29	Набавка и уградња алуминијумских саобраћајних знакова димензија 90х60см од материјала класе 2, у свему према СРПС.3.С2.300 или одговарајућем	ком	7.700,00	1.540,00	9.240,00
30	Набавка и уградња алуминијумских саобраћајних знакова димензија 90х60см од материјала класе 1, у свему према СРПС.3.С2.300 или одговарајућем	ком	5.000,00	1.000,00	6.000,00
31.1	Набавка и уградња алуминијумских допунских табли димензија 60х30см, у свему према СРПС.3.С2.300 или одговарајућем, класа 1	ком	1.900,00	380,00	2.280,00
31.2	Набавка и уградња алуминијумских допунских табли димензија 60х30см, у свему према СРПС.3.С2.300 или одговарајућем, класа 2	ком	3.000,00	600,00	3.600,00
31.3	Набавка и уградња алуминијумских допунских табли димензија 60х30см, у свему према СРПС.3.С2.300 или одговарајућем, класа 3	ком	3.750,00	750,00	4.500,00
32.1	Набавка и уградња алуминијумских допунских табли димензија 90х30см, у свему према СРПС.3.С2.300 или одговарајућем, класа 1	ком	2.500,00	500,00	3.000,00
32.2	Набавка и уградња алуминијумских допунских табли димензија 90х30см, у свему према СРПС.3.С2.300 или одговарајућем, класа 2	ком	3.300,00	660,00	3.960,00
32.3	Набавка и уградња алуминијумских допунских табли димензија 90х30см, у свему према СРПС.3.С2.300 или одговарајућем, класа 3	ком	3.950,00	790,00	4.740,00
33	Набавка и уградња алуминијумских табли са називима улица димензија 50х30см у свему према ``Књизи графичких стандарда`` Службени гласник РС ``број 110 / 2003	ком	1.200,00	240,00	1.440,00
34	Набавка и уградња табли алуминијумских обавештења и путоказних табли, у свему према СРПС.3.С2.300 или одговарајућем, класа 2	м ²	18.500,00	3.700,00	22.200,00
35	Набавка и уградња алуминијумских табли за означавање назива улица III-62, у свему према СРПС.3.С2.300 или одговарајућем, класа 2	м ²	18.500,00	3.700,00	22.200,00
36	Набавка и уградња туристичке саобраћајне сигнализације, класа 2	м ²	18.500,00	3.700,00	22.200,00
37	Набавка и уградња туристичке саобраћајне сигнализације, класа 1	м ²	12.500,00	2.500,00	15.000,00

38	Набавка и уградња хладно цинчаних стубова саобраћајних знакова Ø 2'', дебљине зида минимум 2mm, затворених са једне стране пластичном капом	ком	5.400,00	1.080,00	6.480,00
39	Набавка и уградња решеткастих стубова носача саобраћајних знакова R60-30 од поцинкованог челика: појасни штапови Ø60.3/2mm са испуном Ø21.3/2mm	м	3.700,00	740,00	4.440,00
40	Набавка и постављање чеоних браника (леви, десни), димензија 200x50cm са гуменим стопама	ком	19.500,00	3.900,00	23.400,00
41	Набавка и постављање хоризонталне запреке, димензија 200x25cm са гуменим стопама	ком	13.500,00	2.700,00	16.200,00
42	Набавка и уградња PVC вертикалних запрека, димензија 25x100cm са гуменом стопом	ком	6.500,00	1.300,00	7.800,00
44	Набавка маркера IX-1	ком	1.350,00	270,00	1.620,00
45	Набавка пластичних смероказа VIII-1 (лиснатих)	ком	750,00	150,00	900,00
46	Набавка и уградња табле за означавање сталних препрека VIII-5 или VIII-5.1	ком	4.100,00	820,00	4.920,00
47	Набавка и уградња стандардне заштитне челичне оgrade према европским нормама EN 1317	м	4.100,00	820,00	4.920,00
48	Набавка и уградња саобраћајног огледала димензија 800x1000mm	ком	25.000,00	5.000,00	30.000,00
49	Набавка и уградња саобраћајног огледала Ø900mm	ком	16.500,00	3.300,00	19.800,00
57	Набавка и монтажа саобраћајног знака од пластике/плексигласа са носачем и постољем намењени полигонима	ком	12.000,00	2.400,00	14.400,00
58	Набавка саобраћајног чуња	ком	1.200,00	240,00	1.440,00

1.2 под ставком „Г) Ценовник одржавања семафорске сигнализације“ мењају се цене како је приказано у табели:

Позиција 4.1 постаје позиција 4.1.1 и додаје се нова позиција 4.1.2.

Додају се позиције 4.11 и 4.12.

Позиција 6.1 постаје позиција 6.1.1 и додаје се нова позиција 6.1.2.

Позиција 6.2 постаје позиција 6.2.1 и додаје се нова позиција 6.2.2.

Позиција 6.3 постаје позиција 6.3.1 и додаје се нова позиција 6.3.2.

Позиције које нису приказане у табели остају непромењене.

Г) Ценовник одржавања семафорске сигнализације

Ред. бр.	Врста услуге	Јед. мере	Цена без ПДВ-а	ПДВ 20%	Цена са ПДВ-ом
2.1.1	Штитник	ком	2.500,00	500,00	3.000,00
2.1.4	ЛЕД уложак ЦР, ЖТ, ЗЕ	ком	17.500,00	3.500,00	21.000,00
2.2.1	Штитник	ком	3.000,00	600,00	3.600,00
2.2.4	ЛЕД уложак ЦР, ЖТ, ЗЕ	ком	18.500,00	3.700,00	22.200,00
2.3.1	Лантерна возачка Ø 300 комплет	ком	65.000,00	13.000,00	78.000,00
2.3.2	Лантерна возачка комбинована 1x ø300 и 2x ø210	ком	62.000,00	12.400,00	74.400,00
2.3.3	Лантерна возачка ø 210 комплет	ком	58.000,00	11.600,00	69.600,00
2.3.4	Лантерна пешачкаø 210	ком	42.000,00	8.400,00	50.400,00
2.3.5	Лантерна пешачкаø 210 - тробојни бројач времена	ком.	58.000,00	11.600,00	69.600,00
2.3.6	Лантерна возачка Ø 210 - тробојни бројач времена	ком.	65.000,00	13.000,00	78.000,00
2.3.7	Лантерна возачка Ø 300 - тробојни бројач времена	ком.	70.000,00	14.000,00	84.000,00
2.3.8	Лантерна трчећег пешака са електроником	ком.	56.000,00	11.200,00	67.200,00

2.3.9	Соларни панел трчећег пешака са контролером и носачем	ком.	45.000,00	9.000,00	54.000,00
2.3.10	Орман трчећег пешака за соларно напајање са акумулатором	ком.	35.000,00	7.000,00	42.000,00
2.3.11	Лантерна дводелна условно десно и “трчећи пешак”	ком.	44.000,00	8.800,00	52.800,00
3.2	Извршна плоча IOP	ком	62.000,00	12.400,00	74.400,00
3.3	Програмска плоча PGP	ком	65.000,00	13.000,00	78.000,00
3.4	Конфликтна плоча KFP	ком	62.000,00	12.400,00	74.400,00
3.5	Комуникационо информациона плоча KMP	ком	62.000,00	12.400,00	74.400,00
3.7	Исправљач са дисплејом IP,DIP	ком	65.000,00	13.000,00	78.000,00
4.1.1	Семафорски стуб L= 3.4м	ком	40.000,00	8.000,00	48.000,00
4.1.2	Конзолни семафорски стуб	ком	135.000,00	27.000,00	162.000,00
4.3	Пешачки тастер	ком	25.000,00	5.000,00	30.000,00
4.4	Уклопни сат за измену програма	ком	4.500,00	900,00	5.400,00
4.10	Наставак семафорског стуба L= 0,6м	ком	3.500,00	700,00	4.200,00
4.11	Фидова склопка	ком	5.000,00	1.000,00	6.000,00
4.12	Топљиви осигурачи	ком	500,00	100,00	600,00
5.1	Извршна плоча IOP	ком	25.000,00	5.000,00	30.000,00
5.3	Програмска плоча PGP	ком	27.000,00	5.400,00	32.400,00
5.4	Конфликтна плоча KFP	ком	27.000,00	5.400,00	32.400,00
5.5	Комуникационо - информациона плоча KMP	ком	27.000,00	5.400,00	32.400,00
5.6	Исправљач са дисплејом IP, DIP	ком	27.000,00	5.400,00	32.400,00
5.7	Пешачки тастер	ком	5.000,00	1.000,00	6.000,00
6.1.1	Демонтажа хаварисаног семафорског стуба L= 3,4м са одвозом у магацин	ком	13.000,00	2.600,00	15.600,00
6.1.2	Демонтажа хаварисаног конзолног семафорског стуба са одвозом у магацин	ком	25.000,00	5.000,00	30.000,00
6.2.1	Монтажа семафорског стуба L= 3,4м	ком	15.000,00	3.000,00	18.000,00
6.2.2	Монтажа конзолног семафорског стуба	ком	30.000,00	6.000,00	36.000,00
6.3.1	Исправљање, варење и поновно постављање семафорског стуба L= 3,4м	ком	18.000,00	3.600,00	21.600,00
6.3.2	Исправљање, варење и поновно постављање конзолног семафорског стуба	ком	35.000,00	7.000,00	42.000,00
6.4	Исправљање, варење и поновно постављање анкера семафорског стуба	ком	10.000,00	2.000,00	12.000,00
6.6	Демонтажа лантерне	ком	8.000,00	1.600,00	9.600,00
6.7	Монтажа лантерне	ком	9.500,00	1.900,00	11.400,00
6.8	Демонтажа, комплетирање и поновна монтажа оштећене лантерне	ком	19.000,00	3.800,00	22.800,00
6.14	Демонтажа семафорског уређаја са одвозом у магацин	ком.	15.000,00	3.000,00	18.000,00
7.1	Израда шахт стопе за семафорски стуб	ком	26.000,00	5.200,00	31.200,00
7.2	Издизање поклопаца шахте на потребну висину	ком	13.500,00	2.700,00	16.200,00
7.8	Израда шахти 60х60х100цм комплет са бетонским блоковима и ископом	ком	36.000,00	7.200,00	43.200,00
7.9	Сечење и рушење асфалтног коловоза са утоваром и одвозом шута на депонију	м ²	900,00	180,00	1.080,00

7.10	Набавка и уградња лаког шахт поклопца са рамом	ком	30.000,00	6.000,00	36.000,00
------	--	-----	-----------	----------	-----------

1.3 под ставком „Д) Ценовник рада радника и грађевинских машина“ мењају се цене како је приказано у табели.
Додају се позиције 9.3, 9.4 и 11.5.

Позиције које нису приказане у табели остају непромењене.

Д) Ценовник рада радника и грађевинских машина

Ред. бр.	Врста услуге	Јед. мере	Цена без ПДВ-а	ПДВ 20%	Цена са ПДВ-ом
1.1	НК радник	час	571,61	114,32	685,93
1.2	ПК радник	час	645,64	129,13	774,77
1.3	КВ радник	час	793,90	158,78	952,68
1.4	ССС	час	762,14	152,43	914,57
1.5	ВК	час	961,32	192,26	1.153,58
1.6	ВСС	час	1.683,06	336,61	2.019,67
2.1	Рад грејдера	час	9.000,00	1.800,00	10.800,00
2.2	Рад грејдера	м ²	90,00	18,00	108,00
2.3.1	VIBRO-VALJAK тежине до 2 тоне	час	6.000,00	1.200,00	7.200,00
2.3.2	VIBRO-VALJAK тежине преко 2 тоне	час	7.000,00	1.400,00	8.400,00
2.4	Рад комбиноване машине (скипа)	час	8.000,00	1.600,00	9.600,00
2.5	Рад мобилног компресора	час	6.500,00	1.300,00	7.800,00
2.6	Рад камиона двоосовинца носивости до 10т	час	7.500,00	1.500,00	9.000,00
2.7	Рад булдожера	час	8.500,00	1.700,00	10.200,00
3.1	Ручно заливање праволинијских и тестерастих пукотина на коловозу ширине до 15 мм и дубине до 5 цм хладном битуменском масом Цена обухвата: набавку битуменске масе и песка за посипање, превоз компресора, радника и материјала, издувавање пукотина компримованим ваздухом, заливање битуменском масом, посипање сувим песком	м	450,00	90,00	540,00
3.2	Машинско или ручно рушење испуцалог асфалтног коловоза са утоваром материјала у транспортно средство и одвозом на депонију коју одреди инвеститор удаљености до 5 км.	м ²	720,00	144,00	864,00
3.3	Скидање испуцалог асфалта глодалицом за асфалт "Wirtgen" или слично. Обрачун је за д=1 цм/м ² Цена обухвата: превоз глодалице до места рада, рад глодалице, аутоцистерне за воду, компресора на опсецању ивица и издувавању рупа, превоз скинутог материјала до 10 км, радника и обезбеђењу саобраћаја у току извођења радова .	м ²	120,00	24,00	144,00
3.4.1	Асфалт бетоном - АБ 8	т	22.200,00	4.440,00	26.640,00
3.4.2	Асфалт бетоном - АБ 11	т	22.000,00	4.400,00	26.400,00
3.5	Израда постелице Цена обухвата: планирање постелице грејдером уз ручну поправку и ваљање виброваљком.	м ²	90,00	18,00	108,00
3.6	Израда тампона од камене дробине 0-31,5мм Цена обухвата: набавку камене дробине са транспортом до места уградње, разастирање грејдером уз ручну поправку и ваљање виброваљком уз поливање водом.	м ³	5.000,00	1.000,00	6.000,00

3.7	Израда тампона од шљунка природне мешавине Цена обухвата: набавку шљунка са транспортом до места уградње, разстирање грејдером уз ручну поправку и ваљање виброваљком уз поливање водом.	м ³	2.500,00	500,00	3.000,00
3.8	Набавка, транспорт и уградња песка	м ³	2.200,00	440,00	2.640,00
3.9	Сечење асфалта и бетона на коловозу и тротоару тестером поред ивичњака или фасаде у циљу контролисаног рушења коловозног застора приликом вађења постојећих ивичњака или рушења тротоара	м	360,00	72,00	432,00
3.10	Рушење бетонских или армирано бетонских конструкција са утоваром вишка материјала у транспортно средство и одвозом на депонију удаљености до 10 км	м ³	6.000,00	1.200,00	7.200,00
3.11	Машинска израда асфалта типа БНС 22 за равнање.	т	12.000,00	2.400,00	14.400,00
3.12	Машинска израда асфалта типа БНХС 16 за равнање.	т	13.000,00	2.600,00	15.600,00
3.13	Машинска израда асфалта типа АБ 11 за равнање.	т	14.000,00	2.800,00	16.800,00
3.14	Машинска израда асфалта типа БНС 22 у слоју дебљине Д=7цм.	м ²	2.100,00	420,00	2.520,00
3.15	Машинска израда асфалта типа БНХС 16 у слоју дебљине Д=6цм.	м ²	1.950,00	390,00	2.340,00
3.16	Машинска израда асфалта типа АБ 11 у слоју дебљине Д=4цм.	м ²	1.400,00	280,00	1.680,00
3.17	Машинска израда асфалта типа АБ 11 у слоју дебљине Д=5цм.	м ²	1.750,00	350,00	2.100,00
3.18	Ручно крпљење ударних рупа хладном асфалтном масом	т	40.000,00	8.000,00	48.000,00
4.1	Ручно крпљење ударних рупа каменом дробином 0-31,5 мм са ваљањем Цена обухвата: набавку камене дробине од 0-31,5 мм са превозом попуњавање рупа и ваљањем.	м ³	5.500,00	1.100,00	6.600,00
4.2	Равнање попречног профила макадамског или туцаничког застора ради обезбеђења одводњавања Цена обухвата: Гурање и равнање материјала грејдером и сабијање ваљком уз потребно квашење	м ²	90,00	18,00	108,00
4.3	Набавка и транспорт гранитне коцке	ком	35,00	7,00	42,00
4.4	Ручна поправка ударних рупа и колотрага на коловозу од ситне камене коцке или калдрме Цена обухвата: скидање и одлагање коцке или калдрме на страну. Набавку, насипање и разстирање слоја ситног каменог брашна (прљави филтер) д=4цм преко забијене подлоге од каменог материјала, уградњу скинуте коцке или калдрме са додатком нове. Након полагања спојнице залити каменим брашном и санирано место узваљати виброваљком. У току радова извршити обезбеђење саобраћаја.	м ²	2.000,00	400,00	2.400,00
5.1	Ручно чишћење наноса из цевастих и плочастих пропуста Цена обухвата: Одстрањивање свих наноса и одпадака из пропуста са утоваром у колица и одвозом до 20 м.	м ³	5.000,00	1.000,00	6.000,00
5.2	Чишћење и испирање кишне канализације цистерном високог притиска од 150 бари	час	11.000,00	2.200,00	13.200,00

5.3	Издизање постојећих шахт поклопаца и сливних решетки на коту нивелете Цена обухвата : Комбиновано машинско и ручно рушење конструкције од асфалта или бетона са утоваром вишка материјала у транспортно средство и одвозом на депонију удаљености до 5 км и издизање шахт поклопаца или сливних решетки на нову коту нивелете	ком	11.520,00	2.304,00	13.824,00
5.4	Набавка, транспорт и уградња нових шахт поклопаца за тежак саобраћај	ком	30.000,00	6.000,00	36.000,00
5.5	Набавка, транспорт и уградња нових сливних решетки	ком	30.000,00	6.000,00	36.000,00
5.6.1	Набавка , транспорт и полагање цеви Ø 160	м	2.000,00	400,00	2.400,00
5.6.2	Машинско или ручно рушење испуцалог асфалтног или бетонског коловоза са утоваром материјала у транспортно средство и одвозом на депонију коју одреди инвеститор удаљености до 5 км.	м ³	6.000,00	1.200,00	7.200,00
5.6.3	Машински ископ земље III и IV категорије са утоваром материјала у транспортно средство и одвозом на депонију коју одреди инвеститор удаљености до 5 км.	м ³	6.500,00	1.300,00	7.800,00
5.6.4	Набавка, транспорт и уградња песка за затрпавање рова испод,око и изнад цеви	м ³	2.200,00	440,00	2.640,00
5.6.5	Набавка, транспорт и уградња шљунка природне мешавине за затрпавање рова са набијањем уз адекватно квашење водом.	м ³	2.000,00	400,00	2.400,00
5.6.6	Набавка, транспорт и уградња бетона МБ 20 армираног мрежастом арматуром Q 188 за израду бетонске подлоге дебљине д= 12 цм	м ³	24.000,00	4.800,00	28.800,00
5.6.7	Комбиновано машинско и ручно пробијање отвора шахти и сливника за прикључак цеви и заптивање двокомпонентном масом након уградње цеви	ком	3.000,00	600,00	3.600,00
5.7.1	Набавка , транспорт и полагање цеви Ø 200	м	1.500,00	300,00	1.800,00
5.7.2	Машинско или ручно рушење испуцалог асфалтног или бетонског коловоза са утоваром материјала у транспортно средство и одвозом на депонију коју одреди инвеститор удаљености до 5 км.	м ³	6.000,00	1.200,00	7.200,00
5.7.3	Машински ископ земље III и IV категорије са утоваром материјала у транспортно средство и одвозом на депонију коју одреди инвеститор удаљености до 5 км.	м ³	1.000,00	200,00	1.200,00
5.7.4	Набавка, транспорт и уградња песка за затрпавање рова испод,око и изнад цеви	м ³	2.200,00	440,00	2.640,00
5.7.5	Набавка, транспорт и уградња шљунка природне мешавине за затрпавање рова са набијањем уз адекватно квашење водом.	м ³	2.000,00	400,00	2.400,00
5.7.6	Набавка, транспорт и уградња бетона МБ 20 армираног мрежастом арматуром Q 188 за израду бетонске подлоге дебљине д= 12 цм	м ³	24.000,00	4.800,00	28.800,00
5.7.7	Комбиновано машинско и ручно пробијање отвора шахти и сливника за прикључак цеви и заптивање двокомпонентном масом након уградње цеви	ком	3.000,00	600,00	3.600,00
5.8	Машински ископ и корекција одводних јаркова са планирањем дна јарка Цена обухвата: Машински ископ земље са ручним дотеривањем и планирањем дна јарка, утоваром земље у транспортно средство и одвозом на депонију удаљености до 10 км	м ³	1.200,00	240,00	1.440,00

5.9	Ручни ископ и корекција одводних јаркова са планирањем дна јарка Цена обухвата: Ручни ископ земље и планирање дна јарка са утоваром у транспортно средство и одвозом на депонију удаљености до 10 км.	м ³	2.700,00	540,00	3.240,00
5.10.1	Ø 300	м	8.500,00	1.700,00	10.200,00
5.10.2	Ø 400	м	10.600,00	2.120,00	12.720,00
5.10.3	Ø 500	м	12.000,00	2.400,00	14.400,00
5.10.4	Ø 600	м	15.600,00	3.120,00	18.720,00
5.10.5	Ø 800	м	21.200,00	4.240,00	25.440,00
5.10.6	Ø 1000	м	27.000,00	5.400,00	32.400,00
5.11	Ручни ископ земље III и IV категорије са утоваром материјала у транспортно средство и одвозом на депонију коју одреди инвеститор удаљености до 5 км.	м ³	2.500,00	500,00	3.000,00
5.12	Ручно кресање денivelисане банке Цена обухвата: кресање банке у слоју од 10 цм са планирањем и разастирањем материјала	м ²	220,00	44,00	264,00
5.13	Машинско кресање денivelисане банке Цена обухвата: кресање банке у слоју од 10 цм 90% и ручним дотеривањем 10% са разастирањем материјала	м ²	100,00	20,00	120,00
5.14	Машинско кресање денivelисане банке са утоваром материјала Цена обухвата: кресање банке 90% и ручним дотеривањем 10% са утоваром материјала у транспортно средство и одвозом на депонију коју одреди наручилац удаљености до 10 км	м ³	1.000,00	200,00	1.200,00
5.15	Ручно разастирање шљунка на банкама са ваљањем Цена обухвата: набавку шљунка природне мешавине, са превозом до места уградње, ручно разастирање материјала и ваљање виброваљком.	м ³	2.300,00	460,00	2.760,00
5.16	Машинско разастирање шљунка на банкама са ваљањем. Цена обухвата: набавку шљунка природне мешавине са превозом до места уградње, разастирање шљунка грејдером 90% уз ручну поправку 10% и ваљање виброваљком.	м ³	2.200,00	440,00	2.640,00
5.17	Ручно разастирање каменог агрегата на банкама са ваљањем. Цена обухвата: набавку дробљеног каменог агрегата, са превозом до места уградње, ручно разастирање материјала и ваљање виброваљком.	м ³	6.000,00	1.200,00	7.200,00
5.18	Машинско разастирање каменог агрегата на банкама са ваљањем Цена обухвата: набавку дробљеног каменог агрегата, са превозом до места уградње, разастирање грејдером 90% уз ручну поправку 10% и ваљање виброваљком.	м ³	5.000,00	1.000,00	6.000,00
5.19	Ручно чишћење наноса и осулина са коловоза са одвозом материјала колицима на 20 м	м ³	3.000,00	600,00	3.600,00
5.20	Ручно чишћење наноса и осулина са коловоза са ручним утоваром у транспортно средство и одвозом материјала на депонију удаљености до 10 км	м ³	3.200,00	640,00	3.840,00
5.21	Машинско чишћење наноса и осулина са коловоза Цена обухвата: машинско прикупљање наноса и осулина са утоваром и превозом материјала на депонију удаљености до 10 км.	м ³	1.100,00	220,00	1.320,00

5.22	Набавка, транспорт и полагање дренажних ПВЦ цеви ø 110 у претходно припремљен ров са завртањем	м	1.200,00	240,00	1.440,00
5.23	Набавка, транспорт и уградња иберлауфа	м	1.800,00	360,00	2.160,00
5.24	Ручно чишћење ригола , берми и бетонских канала. Цена обухвата: Чишћење риголе или берми са уклањањем материјала и одбацивањем у страну	м	250,00	50,00	300,00
6.1	Набавка, транспорт и уградња у једностраној и двостраној оплати префабрикованог бетона марке МБ 30 у неармиране и армиране конструкције. Цена обухвата: цену м ³ бетона, израда оплате, превоз бетона аутомешалицом на место уградње , уградња, вибрирање первибратором и нега бетона	м ³	30.000,00	6.000,00	36.000,00
6.2	Набавка, транспорт и уградња глатке, ребрасте или мрежасте арматуре. Цена обухвата: Исправљање, сечење, савијање, постављање и везивање једноставне и средње сложене арматуре и уграђивање исте у свему према налогу наручиоца	кг	240,00	48,00	288,00
6.3	Израда нових бетонских крила и зидова на објектима бетоном МБ-30 Цена обухвата: рушење старог бетона, ископ темеља машински са ручном поправком, одвоз шута и земље колицима на 10 м, набавка, израда и уградња двостране оплате, справљање бетона МБ-30, превоз аутомешалицом и уграђивање первибратором у двостраној оплати.	м ³	33.000,00	6.600,00	39.600,00
6.4	Набавка, транспорт и уградња риголе на бетонској подлози. Цена обухвата: Набавку, рушење старе риголе и бетонске подлоге, справљање бетона МБ-20, превоз бетона аутомешалицом на 30 км и уграђивање первибратором у оплати за риголе.	м	2.000,00	400,00	2.400,00
6.5.1	Ивичњак 12/18 цм	м	2.300,00	460,00	2.760,00
6.5.2	Ивичњак 18/24 цм	м	2.600,00	520,00	3.120,00
6.6	Поправка улеглих ивичњака Цена обухвата: Машинско рушење ивичњака са одлагањем у страну, ископом , уградњу на мршавом бетону на нову когу нивелете и фуговање цементним малтером	м	1.800,00	360,00	2.160,00
6.7	Набавка, транспорт и уградња сивих бетонских плоча димензија 40 x 20 x 8 цм на подлогу од бетона МБ-20 са фуговањем цементним малтером 1:2 Цена обухвата: набавку, транспорт до места уградње и ручно уграђивање бетона у подлогу и полагање ивичњака са фуговањем.	м	2.000,00	400,00	2.400,00
7.1	Кошење траве са банкина и слободних површина самоходном моторном косачицом или косачицом прикљученом на трактор. У току радова извршити обезбеђење саобраћаја.	м ²	10,00	2,00	12,00
7.2	Ручно кошење траве на површинама око смероказа, колобрана, одбојних ограда и на чистом простору где приступ машине није могућ.	м ²	12,00	2,40	14,40
7.3	Утовар траве у камион и превоз на депонију на 5 км.	м ²	40,00	8,00	48,00
7.4	Сечење густог шибља преко 50 ком./м ² са утоваром и превозом на 1 км.	м ²	90,00	18,00	108,00
7.5.1	Пресека до 20 цм	ком	1.000,00	200,00	1.200,00
7.5.2	Пресека 20- 40 цм	ком	1.200,00	240,00	1.440,00
7.5.3	Пресека преко 40 цм	ком	1.800,00	360,00	2.160,00

7.5.4	Машинско сечење грана које ометају саобраћај дебљине 10 до 20 цм	ком	100,00	20,00	120,00
7.6.1	Геодетско снимање нултог стања: Снимање попречних профила водотока, са израдом геодетског снимка нултог стања. Обрачун по м снимљене трасе водотока	м	150,00	30,00	180,00
7.6.2	Геодетско обележавање и обнављање раније обележене трасе са истицањем профила и осигурањем истих. Обрачун се врши по м обновљене трасе	м	200,00	40,00	240,00
7.6.3	Сечење густог шибља и стабала пречника 10цм у појасу који обухвата будући појас регулације. Ово растиње сече се ручно или тестером и убацује се кроз дробилицу за шибље или гране како се не би палило због безбедности. Може се истарупати и багерским тарупом. Обрачун се врши по м ² очишћене трасе	м ²	150,00	30,00	180,00
7.6.4	Постављање градилишта - подразумева једнократне трошкове за постављање градилишта и укључује трошкове транспорта механизације, канцеларије, магацинског простора, сигнализације и градилишне табле	паушал	100.000,00	20.000,00	120.000,00
7.6.5	Изградња привремене депоније за депоновање вишка материјала из ископа након затрпавања напуштеног дела постојећег корита.	паушал	130.000,00	26.000,00	156.000,00
7.7.1	Машински ископ I, II и III категорије земље у широком откопу за израду регулисаног корита са утоваром у возило	м ³	1.000,00	200,00	1.200,00
7.7.2	Машинско насипање земље ради формирања корита и насипа материјалом из ископа са набијањем у слојевима до 50цм у растеситом стању	м ³	600,00	120,00	720,00
7.7.3	Транспорт вишка земље из ископа и оног који не задовољава прописе за уградњу у насип и одвоз до 10км на место које одреди надзорни орган.	м ³	1.000,00	200,00	1.200,00
7.7.4	Разастирање материјала из ископа на депонији	м ³	200,00	40,00	240,00
7.8.1	Ручни ископ рова за полагање камена стабилизационог прага и каскада	м ³	2.000,00	400,00	2.400,00
7.8.2	Облагање дна корита и израда ножице облоге полутесаним каменом д=30цм у цементном малтеру размере 1:3. Заливање цем.малтером извести тако да цемент обухвата камен	м ³	26.000,00	5.200,00	31.200,00
7.8.3	Израда косина корита регулације од обрађеног полутесаног камена д=30цм у цем.малтеру размере 1:3. За израду косина употребити квалитетан кречњак, тако да му ивице лица буду паралелне, спојнице фуговати цем.малтером размере 1:2	м ³	30.000,00	6.000,00	36.000,00
7.8.4	Подлога од природног шљунка испод облоге д=15цм	м ³	2.800,00	560,00	3.360,00
7.9	Геодетско снимање изведеног стања по завршетку радова са израдом елабората	м	600,00	120,00	720,00
8.1	Набавка материјала, транспорт и уградња: Челичног ``U`` профила величине 140 мм за наставак носача - стуба надстрешнице (попречног пресека 140 x 140 мм), ребара за укрућење споја носача - стуба димнезија 4# 50 x 300 x 5 мм; Позицијом предвидети и бојење наставака и ребара уз неопходне припремне радње што подразумева чишћење од постојеће рђе, шмирглање , два пута минзирање и два пута бојење бојом за метал по избору инвеститора. Обрачун по кг.	кг	350,00	70,00	420,00

8.6	Набавка материјала, израда , транспорт, уградња и нивелисање челичне лежишне анкер плоче димензија 320 x 320 x 10 мм.У средини анкер плоче оставити отвор димензија 140 x 140 мм . Позицијом предвидети и подливање анкер плоча одговарајућим масама за подливање уз обезбеђење одговарајућег атеста. У цену позиције укључити и одговарајуће положне плочице различитих дебљина у циљу нивелације. Обрачун по комаду.	ком	800,00	160,00	960,00
8.7	Набавка материјала, израда , транспорт, уградња и нивелисање челичне лежишне анкер плоче димензија 200 x 250 x 10 мм.Позицијом предвидети и подливање анкер плоча одговарајућим масама за подливање уз обезбеђење одговарајућег атеста.У цену позиције укључити и одговарајуће положне плочице различитих дебљина у циљу нивелације. Обрачун по комаду.	ком	750,00	150,00	900,00
8.8	Набавка материјала, израда , транспорт, уградња рекламног паноа , клупе и олучне хоризонтале од кутијастих челичних профила у свему према постојећој документацији и већ изграђеним аутобуским стајалиштима.Позицијом предвидети и чишћење од постојеће рђе, шмирглање , два пута минимизирање и два пута бојење бојом за метал по избору инвеститора. Обрачун по кг	кг	400,00	80,00	480,00
8.9.1	Обрачун по комаду стубића h=1000mm	ком	4.300,00	860,00	5.160,00
8.9.2	Обрачун по комаду стубића h=700mm	ком	3.200,00	640,00	3.840,00
8.10	Пешачка ограда (жуто-црна) Набавка потребног материјала, радионичка израда пешачке ограде (жуто-црна), у свему према радионичким цртежима. Ограда је од стубова округлих профила Ø 88.9-4мм, висине 100цм, испуна ограде од цеви 26.9-2.6мм,где су две хоризонталне и једна дијагонално варена за стубове на осовинском растојању од 125цм. Стубове ограде варити на лицу места, на раније уграђене челичне анкер плочице 150x150/10мм. Анкерисане анкерима од арматуре 4Ø10мм . Са свих варова очистити шљаку, обрусити вишкове,скинути рђу и извршити анти-корозивну заштиту премазом основном бојом. Ограду завршно обојити у две боје (жута+црна) са два премаза квалитетном уљаном бојом. Цена обухвата радионичку израду, заштитно и завршно бојење ограде, утовар и транспорт до места уградње, уградња ограде (анкерних плочица, анкерне арматуре, бетона за заливање МБ20). У цену урачунати и рад и материјал потребан за уградњу ограде на лицу места (апарат за варење, електроде и др).	м	3.650,00	730,00	4.380,00
8.11.	Израда и уградња аутобуског стајалишта типа А димензија 4300 x 1950 x 2530 мм	ком	255.000,00	51.000,00	306.000,00
8.12	Израда и уградња аутобуског стајалишта типа Б димензија 3300 x 1700 x 2300 мм	ком	165.000,00	33.000,00	198.000,00
8.13	Израда и уградња аутобуског стајалишта типа Ц димензија 2300 x 1700 x 2300 мм	ком	145.000,00	29.000,00	174.000,00

9.1	Бојење постојећих надстрешница, клупа, рекламних паноа, олучних хоризонтала и анкер плоча на аутобуским стајалиштима (на лицу места) уз неопходне припремне радове:чишћење од постојеће рђе, шмирглање , два пута минзирање и два пута бојење бојом за метал по избору инвеститора. Обрачун по м ²	м ²	850,00	170,00	1.020,00
9.2	Бојење постојећих дрвених талпи 4 / 8 мм сандолином и завршним слојем лака два пута. Позицијом предвидети све неопходне припремне радње: чишћење од нечистоћа и шмирглање пре завршног бојења. Обрачун по м	м	1.050,00	210,00	1.260,00
9.3	Фарбање заштитних стубића са припремом (на лицу места)	ком	900,00	180,00	1.080,00
9.4	Фарбање заштитне ограде са припремом(на лицу места)	м	1.800,00	360,00	2.160,00
10.1	Набавка материјала, транспорт и уградња лексана дебљине д=10 мм укључујући сва потребна спојна средства, антидуст траке и заптивке. Обрачун по м ²	м ²	4.500,00	900,00	5.400,00
11.1	Набавка, транспорт и монтажа дрвених обрађених чамових талпи 4 / 8 мм на клупама са наслоном у оквиру аутобуских стајалишта . Клупе су израђене од обрађених челичних профила.Ценом позиције обухватити и сва потребна спојна средства. Талпе обојити сандолином и завршним премазом лака 2 пута.Обрачун по м	м	1.200,00	240,00	1.440,00
11.2	Сечење контрукције надстрешнице аутобуског стајалишта (печурке) и одвоз на локацију на територији града Смедерева	ком	9.900,00	1.980,00	11.880,00
11.3	Рад КВ радника без утрошка материјала	час	700,00	140,00	840,00
11.4	Утрошак материјала, челичних профила са чишћењем, одмашћивањем, минзирањем, бојењем	кг	350,00	70,00	420,00
11.5	Уклањање оштећеног заштитног стубића са одвозом у магацин	ком	900,00	180,00	1.080,00

2. Цене из тачке 1. овог Ценовника примењиваће се од датума утврђеног решењем Градског већа о давању сагласности.
3. Измене и допуне Ценовника доставити Градском већу на сагласност.

О б р а з л о ж е њ е

Ради професионалног и одговорног обављања послова уочена је потреба за изменама *Ценовника услуга радова и услуга ЈКП Паркинг сервис Смедерево* број В14/2 од 03.05.2017.године, В19/3 од 28.07.2017.године, В22/2 од 23.01.2018.године, број В27/2 од 25.10.2018.године, број В30/2 од 15.01.2019.године, број В41/2 од 17.09.2020.године, број В51/3 од 20.07.2021.године, које се заснивају на великом повећању трошкова последњих година, те је

неопходно усклађивање цена где је предвиђено просечно повећање цена од 26,81%.

Трошкови електричне енергије од 2015. године до данас повећали су се за 24,87%, трошкови горива и превоза радника за 38,46%, док је минимална цена рада радника у Републици Србији повећана за 66% у наведеном периоду.

Трошкови набавке боја за обележавање су у последњих годину дана повећани за 16,97%, док су трошкови набавке саобраћајних знакова повећани за 32,18% у истом периоду.

На основу података о структури трошкова и неопходној цени за покриће истих, а узимајући у обзир тренутну економску ситуацију становништва и привреде, донете су нове цене, те је донета одлука као у диспозитиву.

ПРЕДСЕДНИК НАДЗОРНОГ ОДБОРА
Драгослав Милановић, дипл.ек., с.р.

30.

На основу члана 8. став 2. Закона о безбедности саобраћаја на путевима („Службени гласник Републике Србије“, број 41/2009, 53/2010, 101/2011, 32/2013 - одлука УС, 55/2014, 96/2015 - др. закон, 9/2016 - одлука УС, 24/2018, 41/2018, 41/2018 - др. закон, 87/2018, 23/2019 и 128/2020-др. закон), члана 46., а у вези са чланом 66. став 5. Закона о локалној самоуправи („Службени гласник Републике Србије“, број 129/2007, 83/2014 - др. закон, 101/2016 - др. закон, 47/2018 и 111/2021-др. закон), члана 2. Правилника о раду Савета за координацију послова безбедности саобраћаја на путевима („Службени гласник Републике Србије“, број 8/2020) и члана 44. Статута града Смедерева („Службени лист града Смедерева“, број 2/2019 - пречишћен текст),

Градско веће града Смедерева, на 115. седници одржаној 6. фебруара 2023. године, донело је

РЕШЕЊЕ

О ОСНИВАЊУ САВЕТА ЗА КООРДИНАЦИЈУ ПОСЛОВА БЕЗБЕДНОСТИ САОБРАЋАЈА НА ПУТЕВИМА ГРАДА СМЕДЕРЕВА

I

Оснива се Савет за координацију послова безбедности саобраћаја на путевима града Смедерева (у даљем тексту: Савет), као стручно тело ради обављања послова из области безбедности саобраћаја на путевима који су у надлежности града Смедерева.

II

Савет има председника, заменика председника и чланове.

Савет има секретара који је по функцији члан Савета.

Савет на првој седници именује координатора за сарадњу са Агенцијом за безбедност саобраћаја Републике Србије из редова својих чланова.

III

У Савет се именују:

- за председника:

Дејан Стоилковић, шеф Одсека за комуналне послове, послове саобраћаја и заштите животе средине Градске управе града Смедерева;

- за заменика председника:

Стефан Јовчић, члан Градског већа града Смедерева, задужен за ресор саобраћаја и безбедности;

- за секретара:

Марко Живковић, саветник Одсека за комуналне послове, послове саобраћаја и заштите животе средине Градске управе града Смедерева;

- за чланове:

1. Дејан Миленковић,

члан Градског већа града Смедерева, задужен за ресор месних заједница и инфраструктуре;

2. Миша Ивковић,

члан Градског већа града Смедерева, задужен за ресор просвете и популационе политике;

3. Урош Милићевић,

мајор полиције у ОСП ПУ Смедерево;

4. Драган Роган,

председник Основног суда у Смедерево;

5. Лидија Јовановска,

судија Вишег суда у Смедерево;

6. Слободан Јевтић,

ВД директора Јавног предузећа Урбанизам Смедерево, Смедерево;

7. Јасмина Радојковић,

председник актива директора основних школа;

8. Владимир Нешић,

ВД директора СП Ласта АД Београд, Пословна јединица Смедерево;

9. Др Јасмина Максимовић,

начелница службе Хитне медицинске помоћи „Дома здравља“ Смедерево у Смедерево;

10. Сандра Капларевић,

самостални надзорни орган за одржавање саобраћајне сигнализације Јавног комуналног предузећа Паркинг сервис Смедерево;

11. Милица Врачар,

начелница Одељења за имовинско правне и комуналне послове Градске управе града Смедерева;

12. Дамњан Стајић,

начелник Одељења за финансије Градске управе града Смедерева;

13. Душан Поповац,

шеф Одсека за јавне набавке Градске управе града Смедерева;

14. Обрад Муњас,

самостални саветник Одсека за комуналне послове, послове саобраћаја и заштите животе средине Градске управе града Смедерева.

IV

Организација, начин рада, извештавање и праћење рада Савета прописани су Правилником о раду Савета за координацију послова безбедности саобраћаја на путевима („Службени гласник Републике Србије“, број 8/2020).

V

Организационе и административно-техничке послове за потребе рада Савета врши секретар Савета, уз стручну подршку одељења Градске управе града Смедерева надлежног за послове саобраћаја.

VI

Доношењем овог Решења престаје да важи Решење о оснивању Савета за координацију послова безбедности саобраћаја на путевима града Смедерева („Службени лист града Смедерева“, број 15/2020, 1/2021 и 6/2021).

VII

Решење ступа на снагу даном доношења, а објавиће се у „Службеном листу града Смедерева“.

Број 02-5/2023-09
У Смедереву, 6. фебруара 2023. године

ПРЕДСЕДАВАЈУЋИ
ГРАДСКОГ ВЕЋА
Марија Марковић Ставрић, с.р.

31.

На основу члана 69. Закона о јавним предузећима („Службени гласник Републике Србије“, број 15/2016 и 88/2019), члана 28. Закона о комуналним делатностима („Службени гласник Републике Србије“, број 88/2011, 104/2016 и 95/2018), члана 44. Статута града Смедерева („Службени лист града Смедерева“, број 2/2019 - пречишћен текст) и члана 20. Одлуке о оснивању Јавног комуналног предузећа Зеленило и гробља Смедерево („Службени лист града Смедерева“, број 1/2020 - пречишћен текст и 6/2021),

Градско веће града Смедерева, на 116. седници одржаној 13. фебруара 2023. године, донело је

РЕШЕЊЕ

**О ДАВАЊУ САГЛАСНОСТИ НА ЦЕНОВНИК
УСЛУГА ИЗНОШЕЊА И ДЕПОНОВАЊА ОТПАДА
ЈАВНОГ КОМУНАЛНОГ ПРЕДУЗЕЋА ЗЕЛЕНИЛО
И ГРОБЉА СМЕДЕРЕВО**

I

Даје се сагласност на Ценовник услуга изношења и депоновања отпада Јавног комуналног предузећа Зеленило и гробља Смедерево, број 6691/1, који је донео Надзорни одбор Предузећа на седници одржаној 22.9.2022. године.

ЦЕНОВНИК

**УСЛУГА ИЗНОШЕЊА И ДЕПОНОВАЊА ОТПАДА
ЈКП ЗЕЛЕНИЛО И ГРОБЉА СМЕДЕРЕВО**

I

Врста услуге	Јед. мере	Цена без ПДВ	ПДВ 10%	Цена са ПДВ
1. Домаћинства				
Куће и станови	дин/м ²	7,03	0,70	7,73
2. Правна лица и предузетници- паушални износ				
I - група	дин/мес	817,87	81,79	899,66
Занатске радње типа: инсталатери (водоинсталатери, електроинсталатери, централно грејање); ташнери, обућари, хемијско чишћење, златари, перионице веша, перионице аутомобила (затворени простор), оптичари, печаторезци, часовничари; Правни послови (адвокати, судски тумачи, продаја некретнина); Представништва, галерије, ауто школе, удружења и сл.				

II

Цене утврђене Ценовником из тачке I овог Решења примењиваће се даном доношења овог Решења.

III

Доношењем овог Решења престаје да важи Решење о давању сагласности на Ценовник услуга изношења и депоновања отпада Јавног комуналног предузећа Зеленило и гробља Смедерево („Службени лист града Смедерева“, број 17/2020).

IV

Ово Решење и Ценовник услуга изношења и депоновања отпада Јавног комуналног предузећа Зеленило и гробља Смедерево објавити у „Службеном листу града Смедерева“.

Број 38-13/2023-09
У Смедереву, 13. фебруара 2023. године

ПРЕДСЕДАВАЈУЋИ
ГРАДСКОГ ВЕЋА
Марија Марковић Ставрић, с.р.

ЈКП ЗЕЛЕНИЛО И ГРОБЉА
СМЕДЕРЕВО
Бр. 6691/1
22. сеп. 2022. год.
СМЕДЕРЕВО

На основу члана 20 и 31 Одлуке о оснивању ЈКП Зеленило и гробља Смедерево (Службени лист града Смедерева број 1/2020 – пречишћен текст и 6/21) и члана 36 Статута ЈКР Зеленило и гробља Смедерево, (Службени лист града Смедерева број 16/2020- пречишћен текст), Надзорни одбор је на својој седници одржаној дана 22.09.2022. године донео:

Врста услуге	Јед. мере	Цена без ПДВ	ПДВ 10%	Цена са ПДВ
II - група	дин/мес	1.294,90	129,49	1.424,39
Занатске радње типа: кројачи, каменоресци, стаклоресци, фризери, вулканизери, фотографске радње, козметичарске услуге и услуге масаже, такси станице; Обрада метала (бравари, металостругари, лимари); Правни послови (нотари, судски извршитељи, фотокопирице, мењачнице); Трговина непрехрамбеном робом у објектима до 20м ² ; Теретане и агенције- представништва у објектима до 100м ² ; Технички прегледи и осигуравајућа друштва				
III - група	дин/мес	1.742,40	174,24	1.916,64
Трговина медицинским, фармацеутским, козметичким, тоалетним производима у објектима од 21 до 100м ² , Трговина непрехрамбеном робом у објектима од 21 до 100м ² , киосци брзе хране; Аутомеханичарске радње у објектима до 100м ² , Ветеринарске услуге у објектима до 100м ²				
IV - група	дин/мес	2.216,85	221,69	2.438,54
Угоститељске услуге типа кафеа, бифеа, ресторана, пицерија у објектима до 180м ² ; Трговина прехрамбеном робом (пецива, колача, хлеба, млека и млечних производа, чаја, рибе, сладоледа и смрзнута теста и сл.), трговина мешовитом робом у објектима до 180м ² , приватне медицинске и стоматолошке услуге (ординације), поштанске услуге, банке, бензинске пумпе (затворени простор)				
3. Правна лица и предузетници у објектима преко 180м²				
I - група				
Правна лица и предузетници у објектима од 180-600м ²				
Затворен простор	дин/м ²	12,34	1,23	13,57
Отворен простор	дин/м ²	1,66	0,17	1,83
II - група				
Правна лица и предузетници у објектима преко 600м ²				
Затворен простор	дин/м ²	11,13	1,11	12,24
Отворен простор	дин/м ²	1,51	0,15	1,66

Напомена: Предузетници, привредна друштва, установе, удружења и др. која поседују више пословних објектата, за сваки од тих објектата плаћају месечни паушал по врсти делатности која се у објекту обавља, утврђеној за правна лица и предузетнике, а по површини и броју запослених ако су објекти већи од 180 м². Уколико делатност правних лица и предузетника који поседују објекте мање од 180м² није набројана онда плаћају као корисници I групе правних лица и предузетника у паушалном износу.

Цене су исказане на месечном нивоу.

II

Ценовник ће се примењивати од датума утврђеног решењем Градског већа о давању сагласности на Ценовник.

III

Од датума примене Ценовника из тачке 1. ове Одлуке, престаје да важи Ценовник услуга изношења и депоновања отпада Јавног комуналног предузећа Зеленило и гробља

Смедерево бр. 21-3/1 од 30.10.2020. године на који је Оснивач дао сагласност Решењем број 38-17/2020-07 од 30.11.2020. године.

IV

Ценовник доставити Градском већу на сагласност

ПРЕДСЕДНИК НАДЗОРНОГ ОДБОРА
Петковић Трифун, с.р.

32.

III

На основу члана 69. Закона о јавним предузећима („Службени гласник Републике Србије“, број 15/2016 и 88/2019), члана 28. Закона о комуналним делатностима („Службени гласник Републике Србије“, број 88/2011, 104/2016 и 95/2018), члана 44. Статута града Смедерева („Службени лист града Смедерева“, број 2/2019 - пречишћен текст), члана 20. Одлуке о оснивању Јавног комуналног предузећа Паркинг сервис Смедерево („Службени лист града Смедерева“, број 9/2021 - пречишћен текст) и члана 11. Одлуке о јавним паркиралиштима („Службени лист града Смедерева“, број 1/2020 - пречишћен текст),

Градско веће града Смедерева, на 116. седници одржаној 13. фебруара 2023. године, донело је

РЕШЕЊЕ

**О ДАВАЊУ САГЛАСНОСТИ НА ИЗМЕНЕ
ЦЕНОВНИКА УСЛУГА ПАРКИРАЊА ЈАВНОГ
КОМУНАЛНОГ ПРЕДУЗЕЋА ПАРКИНГ СЕРВИС
СМЕДЕРЕВО**

I

Даје се сагласност на Измене Ценовника услуга паркирања Јавног комуналног предузећа Паркинг сервис Смедерево, број В67/2, које је донео Надзорни одбор Предузећа на седници одржаној 16.1.2023. године.

II

Цене утврђене Изменама Ценовника из тачке I овог Решења примењиваће се даном доношења овог Решења.

1.1 под ставком „а) Ценовник услуге паркирања на општим паркиралиштима“ мењају се цене како је приказано у табели:

а) Ценовник услуге паркирања на општим паркиралиштима

Рб	Врста услуге	Јед. мере	Цена без ПДВ-а	ПДВ 20%	Цена са ПДВ-ом
1.	Паркирање у I зони (црвена)	започет сат	44,17	8,83	53,00
2.	Паркирање у II зони (жута)	започет сат	36,67	7,33	44,00
3.	Паркирање у III зони (зелена)	започет сат	29,17	5,83	35,00

1.2 под ставком „б) Ценовник дневне карте у III зони (зелена)“ мења се цена како је приказано у табели:

б) Ценовник дневне карте у III зони (зелена)

Рб	Врста услуге	Јед. мере	Цена без ПДВ-а	ПДВ 20%	Цена са ПДВ-ом
1.	Паркирање у III зони (зелена)	дан	141,67	28,33	170,00

1.3 под ставком „в) Ценовник повлашћених карти“ мењају се цене како је приказано у табели:

в) Ценовник повлашћених карти

Рб	Врста услуге	Јед. мере	Цена без ПДВ-а	ПДВ 20%	Цена са ПДВ-ом
1.	Станарска карта (блоковско паркирање)	месец	375,00	75,00	450,00
2.	Станарска карта (блоковско паркирање)	година	3.750,00	750,00	4.500,00
3.	Привредна карта	месец	2.166,67	433,33	2.600,00
4.	Физичка лица запослена у установама од јавног значаја	месец	441,67	88,33	530,00

Ово Решење и Измене Ценовника услуга паркирања Јавног комуналног предузећа Паркинг сервис Смедерево објавити у „Службеном листу града Смедерева“.

Број 38-4/2023-09
У Смедереву, 13. фебруара 2023. године

ПРЕДСЕДАВАЈУЋИ
ГРАДСКОГ ВЕЋА
Марија Марковић Ставрић, с.р.

ЈКП Паркинг сервис Смедерево
Смедерево
Број: В67/2
Датум: 16.01.2023.

На основу члана 36. Статута ЈКП Паркинг сервис Смедерево, Смедерево („Службени лист града Смедерева“ број 4/2019), Надзорни одбор је на 67. ванредној седници одржаној дана 16.01.2023. године донео

**Измене Ценовника услуга паркирања
ЈКП Паркинг сервис Смедерево**

Доносе се Измене Ценовника услуга паркирања ЈКП Паркинг сервис Смедерево број В4/2 од 29.05.2015.године, број 17/2 од 18.12.2016.године, број В13/2 од 14.03.2017.године, број 31/2 од 28.10.2019.године и то:

1.4 под ставком „г) Ценовник претплатних карти“ мењају се цене како је приказано у табели:

г) Ценовник претплатних карти

Рб	Врста услуге	Јед. мере	Цена без ПДВ-а	ПДВ 20%	Цена са ПДВ-ом
1.	Паркирање у I зони (црвена)	месец	2.916,67	583,33	3.500,00
2.	Паркирање у II зони (жута)	месец	2.416,67	483,33	2.900,00
3.	Паркирање у III зони (зелена)	месец	1.916,67	383,33	2.300,00
4.	Паркирање у свим зонама (економска карта)	месец	4.416,67	883,33	5.300,00

1.5 под ставком „д) Ценовник услуга паркирања на привременим и повременим паркиралиштима за време одржавања манифестација (сајамских, вашарских и других приредби) без обзира на време задржавања“ мењају се цене како је приказано у табели:

д) Ценовник услуга паркирања на привременим и повременим паркиралиштима за време одржавања манифестација (сајамских, вашарских и других приредби) без обзира на време задржавања

Рб	Врста услуге	Јед. мере	Цена без ПДВ-а	ПДВ 20%	Цена са ПДВ-ом
1.	Путничка возила	дан	141,67	28,33	170,00
2.	Аутобуси и теретна возила	дан	416,67	83,33	500,00

1.6 под ставком „ђ) Ценовник посебне паркинг карте“ мења се цена како је приказано у табели:

ђ) Ценовник посебне паркинг карте

Рб	Врста услуге	Јед. мере	Цена без ПДВ-а	ПДВ 20%	Цена са ПДВ-ом
1.	Посебна паркинг карта за кориснике који поступају супротно одредбама Одлуке о јавним паркиралиштима	комад	833,33	166,67	1.000,00

1.7 под ставком „ж) Ценовник услуга преноса возила по захтеву власника“ мењају се цене како је приказано у табели:

ж) Ценовник услуга преноса возила по захтеву власника

Рб	Врста услуге	Јед. мере	Цена без ПДВ-а	ПДВ 20%	Цена са ПДВ-ом
1.	Пренос возила у локалу до 10км (утовар, транспорт и истовар)	паушал	4.666,67	933,33	5.600,00
2.	Доплата за пренос возила ван локала, за сваки км преко 10км	км	158,33	31,67	190,00
3.	Доплата за пренос возила ноћу и у дане празника	паушал	1.583,33	316,67	1.900,00
4.	Чекање возила у договору са власником	час	1.583,33	316,67	1.900,00

1.8 под ставком „з) Ценовник услуге доласка специјалног возила „паук“ и припрема за почетак поступка уклањања возила уколико се операција прекине доласком власника возила“ мења се цена како је приказано у табели:

з) Ценовник услуге доласка специјалног возила “паук” и припрема за почетак поступка уклањања возила уколико се операција прекине доласком власника возила

Рб	Врста услуге	Јед. мере	Цена без ПДВ-а	ПДВ 20%	Цена са ПДВ-ом
1.	Накнада за долазак возила и припрема за почетак поступка уклањања	тура	2.916,67	583,33	3.500,00

1.9 под ставком „и) Ценовник за смештај возила на депоу“ мењају се цене како је приказано у табели:

и) Ценовник за смештај возила на депоу

Рб	Врста услуге	Јед. мере	Цена без ПДВ-а	ПДВ 20%	Цена са ПДВ-ом
1.	Накнада за смештај возила на депоу за сваки започети дан након 24h од уклањања и складиштења	дан	441,67	88,33	530,00
2.	Накнада за смештај хаварисаних, заплењених и технички неисправних возила	дан	291,67	58,33	350,00

1.10 под ставком „к) Ценовник услуга паркирања возила на посебним паркиралиштима“ мењају се цене како је приказано у табели:

к) Ценовник услуга паркирања возила на посебним паркиралиштима

Рб	Врста услуге	Јед. мере	Цена без ПДВ-а	ПДВ 20%	Цена са ПДВ-ом
1.	Паркирање путничких возила, комби и теретних возила до 1 т носивости на посебним паркиралиштима				
	а) једнократно	започет сат	58,33	11,67	70,00
	б) дневно (24h)	дневно	441,67	88,33	530,00
	в) месечно (резервација)	месечно	3.666,67	733,33	4.400,00
2.	Паркирање и чување теретних возила преко 1 т носивости на паркиралишту у Ул. Шалиначкој бб				
	а) једнократно по започетом сату	започет сат	58,33	11,67	70,00
	б) дневно (24h)	дневно	441,67	88,33	530,00
	в) месечно (резервација)	месечно	5.916,67	1.183,33	7.100,00
3.	Паркирање и чување теретних возила са приколицом, шлепера, аутобуса и цистерни на паркиралишту у Ул. Шалиначкој бб				
	а) једнократно по започетом сату	започет сат	58,33	11,67	70,00
	б) дневно (24h)	дневно	591,67	118,33	710,00
	в) месечно (резервација)	месечно	6.833,33	1.366,67	8.200,00

1.11 под ставком „л) Ценовник услуга израде идентификационих паркинг картица“ мењају се цене како је приказано у табели:

л) Ценовник услуга израде идентификационих паркинг картица

Рб	Врста услуге	Јед. мере	Цена без ПДВ-а	ПДВ 20%	Цена са ПДВ-ом
1.	Прва израда	комад	141,67	28,33	170,00
2.	Трошкови рекламације I	комад	141,67	28,33	170,00
3.	Поновна израда (изгубљене картице)	комад	425,00	85,00	510,00
4.	Трошкови рекламације II	комад	425,00	85,00	510,00

1.12 под ставком „љ) Ценовник услуга монтаже-демонтаже блокатора (лисица) за точкове возила која поступају супротно Закону о безбедности саобраћаја и Одлуци о јавним паркиралиштима“ мењају се цене како је приказано у табели:

љ) Ценовник услуга монтаже-демонтаже блокатора (лисица) за точкове возила која поступају супротно Закону о безбедности саобраћаја и Одлуци о јавним паркиралиштима

Рб	Врста услуге	Јед. мере	Цена без ПДВ-а	ПДВ 20%	Цена са ПДВ-ом
1.	Монтажа - демонтажа	тура	1.583,33	316,67	1.900,00

2. Цене из тачке 1. овог Ценовника примењиваће се од датума утврђеног решењем Градског већа о давању сагласности.
3. Измене Ценовника доставити Градском већу на сагласност.

О б р а з л о ж е њ е

Ради професионалног и одговорног обављања послова уочена је потреба за изменама *Ценовника услуга паркирања ЈКП Паркинг сервис Смедерево* број В4/2 од 29.05.2015. године, број 17/2 од 18.12.2016.године, број В13/2 од 14.03.2017.године, број 31/2 од 28.10.2019.године, које се заснивају на великом повећању трошкова у последњих седам година, односно од усвајања важећег ценовника услуга паркирања, те је неопходно усклађивање цена услуга паркирања где је предвиђено просечно повећање цена од 35,49%.

Трошкови електричне енергије од 2015. године до данас повећали су се за 24,87%, трошкови горива и превоза радника за 38,46%, док је минимална цена рада радника у Републици Србији повећана за 66% у наведеном периоду.

Трошкови набавке боја за обележавање су у последњих годину дана повећани за 16,97%, док су трошкови набавке саобраћајних знакова повећани за 32,18% у истом периоду.

На основу података о структури трошкова и неопходној цени за покриће истих, а узимајући у обзир тренутну економску ситуацију становништва и привреде, донете су нове цене услуга паркирања, те је донета одлука као у диспозитиву.

ПРЕДСЕДНИК НАДЗОРНОГ ОДБОРА
Драгослав Милановић, дипл.ек., с.р.

33.

На основу члана 41. став 1. Закона о запошљавању и осигурању за случај незапослености („Службени гласник Републике Србије“, број 36/2009, 88/2010, 38/2015, 113/2017, 113/2017 - др.закон и 49/2021), члана 44. Статута града Смедерева („Службени лист града Смедерева“, број 2/2019 - пречишћен текст), а по прибављеном мишљењу Локалног савета за запошљавање града Смедерева,

Градско веће града Смедерева, на 116. седници одржаној 13. фебруара 2023. године, донело је

ЗАКЉУЧАК

1. Усваја се Локални акциони план запошљавања града Смедерева за 2023. годину, који је саставни део овог Закључка.

2. Овај Закључак објавити у „Службеном листу града Смедерева“.

Број 020-9/2023-09

У Смедереву, 13. фебруара 2023. године

ПРЕДСЕДАВАЈУЋИ
ГРАДСКОГ ВЕЋА
Марија Марковић Ставрић, с.р.



**ЛОКАЛНИ АКЦИОНИ ПЛАН ЗАПОШЉАВАЊА
ГРАДА СМЕДЕРЕВА
ЗА 2023. ГОДИНУ**

САДРЖАЈ

I УВОД	3
II ПРОФИЛ ГРАДА СМЕДЕРЕВА.....	4
III ПОДАЦИ О СТАНОВНИШТВУ И ЗАРАДАМА	5
IV СТАЊЕ И ТОКОВИ НА ТРЖИШТУ РАДА У СМЕДЕРЕВУ СА SWOT АНАЛИЗОМ СИТУАЦИЈЕ У ОБЛАСТИ ЗАПОШЉАВАЊА.....	8
V ЦИЉЕВИ И ПРИОРИТЕТИ ЛОКАЛНОГ АКЦИОНОГ ПЛАНА ЗАПОШЉАВАЊА ГРАДА СМЕДЕРЕВА ЗА 2023. ГОДИНУ	15
VI ОСТВАРИВАЊЕ ОПШТЕГ И ПОСЕБНИХ ЦИЉЕВА СПРОВОЂЕЊЕМ МЕРА И ЈАЧАЊЕ ЛОКАЛНЕ ПОЛИТИКЕ ЗАПОШЉАВАЊА.....	15
VII МЕРЕ АКТИВНЕ ПОЛИТИКЕ ЗАПОШЉАВАЊА	18
VIII КАТЕГОРИЈЕ ТЕЖЕ ЗАПОШЉЛИВИХ ЛИЦА.....	20
IX ИЗВЕШТАЈ О РЕАЛИЗАЦИЈИ ЛАПЗ ЗА 2022. ГОДИНУ	22
X ФИНАНСИЈСКИ ОКВИР ПОЛИТИКЕ ЗАПОШЉАВАЊА И ИЗВОРИ ФИНАНСИРАЊА	23

I

УВОД

Локални акциони план запошљавања града Смедерева за 2023. годину, базира се на статистичким подацима добијеним од Националне службе за запошљавање, Агенције за привредне регистре, Републичког завода за статистику и других извора. Он прати основне смернице и циљеве важних докумената, првенствено Акционог плана за период од 2021. до 2023. године за спровођење Стратегије запошљавања у Републици Србији за период од 2021. до 2026. године, Стратегије запошљавања у Републици Србији за период од 2021. до 2026. године и Закона о запошљавању и осигурању у случају незапослености.

Општи циљ Стратегије запошљавања у Републици Србији за период од 2021. до 2026. године (у даљем тексту: Стратегија) је успостављање стабилног и одрживог раста запослености заснованог на знању и достојанственом раду, док су као посебни циљеви утврђени:

1. Остварен раст квалитетне запослености кроз међусекторске мере усмерене на унапређење понуде рада и тражње за радом;
2. Унапређен положај незапослених лица на тржишту рада;
3. Унапређен институционални оквир за политику запошљавања.

Локалној самоуправи дата је улога и одговорност не само у спровођењу националне политике запошљавања, већ и у креирању локалне политике запошљавања која треба да уважи карактеристике и специфичности локалног окружења, идентификује најрањивије категорије незапослених и прецизира циљне групе за које ће се креирати посебне мере АПЗ.

У току спровођења ЛАПЗ-а врши се континуирано праћење реализације и према потреби предузимају одговарајуће мере за његову успешну реализацију. Крајњи резултати су: смањење незапослености, повећање запослености и јачање приватног сектора.

Локални акциони план запошљавања Града Смедерева за 2023. годину (у даљем тексту ЛАПЗ), представља документ јавне политике који се доноси на локалном нивоу ради остваривања општих и посебних циљева предвиђених Стратегијом запошљавања у Републици Србији за период од 2021. до 2026. године и Акционим планом за период од 2021. до 2023. године за спровођење Стратегије запошљавања у Републици Србији за период од 2021. до 2026. године.

Овај документ представља инструмент спровођења активне политике запошљавања на локалном нивоу. Њиме се дефинишу приоритети и циљеви политике запошљавања и утврђују програми и мере који ће бити реализовани у 2023. години, како би се достигли постављени циљеви и омогућило одрживо повећање запослености. Циљеви и приоритети, односно програми и мере активне политике запошљавања, усмерени су ка побољшању стања на тржишту рада.

II

ПРОФИЛ ГРАДА СМЕДЕРЕВА

Географски положај (Локација)



Смедерево је позиционирано на $40,39^\circ$ северне географске ширине и $20,57^\circ$ источне географске дужине. Налази се у североисточном делу Републике Србије, на другој по величини европској реци Дунаву. Од престонице, Београда, удаљено је свега 46 км. Основни потенцијал града Смедерева је управо њен карактеристичан микроположај односно изузетно повољан геосаобраћајни положај између два европска коридора: копненог X- ауто-пут и воденог-VII, река Дунав. Ову предност са локалног аспекта сагледавања треба максимално искористити.

Град Смедерево захвата благо заталасано низијско подручје јужног обода Панонског басена, у крајњем северо-источном делу Шумадије. Територија града припада Подунављу и доњем Поморављу. Простире се непосредно испред ушћа Велике Мораве у Дунав, при чему (у хидрографском погледу) највећим делом припада сливу Велике Мораве.

Укупна површина града Смедерева износи 484 km^2 .

Најзначајнија природна предност Смедерева, у односу на суседне градове, али имајући у виду и остале подунавске регионе, је изузетно повољна, заправо стратешки најповољнија географско-саобраћајна локација јер поседује најсевернију луку која може да прими црноморске бродове. Низводно од Смедерева се налази ковински мост, који је уједно последња веза са левом обалом Дунава све до ХЕ „Ђердап I”.

Према Просторном плану Републике Србије, Смедерево је регионални центар и налази се на месту сустицања два приоритетна планирана појаса интензивног развоја (Савско-Дунавског и Дунавско-Велико Моравског), а у плану је да се профилише као лучки град и као мултимодално саобраћајно чвориште.

Општи подаци

Смедерево је Просторним планом Републике утврђено као регионални центар. Функционално подручје Смедерева обухвата територије општина Смедерево, Смедеревска Паланка и Велика Плана, са приближно 180.400 становника (према процени Републичког завода статистику, за 2021. годину). Просторно-функционална организација на нивоу функционалног подручја Смедерева би требало да обезбеди: рационализацију управљања и ефикасније обављање послова из домена свакодневних потреба грађана, организацију јавних служби усклађену са потребама, могућностима и интересима локалних заједница, и ефикасније координирање активности и програма локалних заједница, чији ће значај расти са повећањем децентрализације управљања у Србији.

III

ПОДАЦИ О СТАНОВНИШТВУ И ЗАРАДАМА

1. Основни подаци

Смедерево - Степен развијености: II група (80%-100% републичког просека)

1.1 Становништво и површина

01. Површина (у km ²)	484
02. Број становника према Попису 2002	109.809
03. Број становника према Попису 2011	108.209
04. Број становника 2021 - процена	100.155

1.2 Број запослених/незапослених, зараде

	2019	2020	2021	2022
01. Број запослених	30.339	30.581	32.077	Подаци нису доступни за 2022.
02. Број незапослених	4.455	4.468	3.735	3.178
03. Просечна нето зарада (у РСД)	53.511	56.930	61.615	Подаци нису доступни за 2022.

1.3 Квалификациона структура незапосленог становништва

	2019	2020	2021	2022
01. Неквалификовани	1.456	1.470	1.182	1.025
02. Нижа стручна спрема и полуквалификовани	194	182	162	128
03. Квалификовани	955	962	810	692
04. Средња стручна спрема	1.263	1.212	1.046	867
05. Висококвалификовани	22	22	17	17
06. Виша стручна спрема	129	113	114	103
07. Висока стручна спрема	436	507	404	346
Укупно	4.455	4.468	3.735	3.178

Извор: Агенција за привредне регистре

* Последње ажурно стање се односи на период 01.01 - 30.06.2022. године

2. Структура привреде

2.1 Број привредних друштава

	2019	2020	2021	2022
01. Активних	1.064	1.060	1.064	1.074
02. Новооснованих	68	57	60	30
03. Брисаних / угашених	283	61	50	14

2.2 Број предузетника

	2019	2020	2021	2022
01. Активних	3.507	3.602	3.844	3.902
02. Новооснованих	431	362	519	256
03. Брисаних / угашених	281	269	284	196

2.3 Број удружења

	2019	2020	2021	2022
01. Активних	475	487	507	519
02. Новооснованих	20	15	25	14
03. Брисаних / угашених	15	6	6	2

2.4 Број задужбина и фондација

	2019	2020	2021	2022
01. Активних	2	2	2	2

Извор: Агенција за привредне регистре

* Последње ажурирано стање се односи на период од 1.1-30.6.2022.

Основни подаци о насељима и витална статистика

Површина (км²)	484(2021)
Број насеља	28 (2021)
Становништво — процена средином године	100155 (2021)
Густина насељености (број становника/км²)	207 (2021)
Стопа живорођених	10 (2021)
Стопа умрлих	20 (2021)
Стопа природног прираштаја	-11 (2021)
Очекивано трајање живота живорођених (просек година)	73 (2021)
Просечна старост (у годинама)	43 (2021)
Индекс старења (60+ год. / 0–19 год.)	139 (2021)
Просечан број чланова домаћинства	3,09 (2011)
Пројектован број становника (средња варијанта - нулти миграциони салдо)	93914 (2041)
Пројектован број становника (средња варијанта са миграцијама)	91763 (2041)

Становништво према старосним групама и полу, период 2020-2021.

	2020		2021	
	Ж	М	Ж	М
Деца старости до 6 година (предшколски узраст)	3142	3247	3075	3238
Деца старости 7–14 година (узраст основне школе)	3983	4227	3952	4151
Деца старости 15–18 година (узраст средње школе)	2242	2290	2211	2266
Деца старости 0–17 година	8813	9182	8692	9096
Број младих (15–29 година)	8602	9208	8455	9037
Радни контингент становништва (15–64 година)	32647	33558	32088	33042
Укупан број становника	51376	49956	50818	49337

Извор: Витална статистика, РЗС

Запосленост и зараде

Регистровани запослени*¹		
<i>према општини рада</i>	28610	(2021)
<i>према општини пребивалишта</i>	32077	(2021)
Регистровани запослени* према општини пребивалишта у односу на број становника (%)¹	32	(2021)
Просечне зараде без пореза и доприноса (РСД)¹	61615	(2021)
Регистровани незапослени**²	2889	(2022)
Регистровани незапослени на 1 000 становника²	38	(2021)

* Од 2015. укључени су и регистровани индивидуални пољопривредници

** стање на дан 31.12.

Извор:

¹ Статистика запослености и зарада, РЗС

² Национална служба за запошљавање

IV

СТАЊЕ И ТОКОВИ НА ТРЖИШТУ РАДА У СМЕДЕРЕВУ СА SWOT АНАЛИЗОМ СИТУАЦИЈЕ У ОБЛАСТИ ЗАПОШЉАВАЊА

Број незапослених на евиденцији Националне службе за запошљавање (НСЗ) значајно је смањен. На дан 31.12.2017. године, на евиденцији Националне службе за запошљавање-филијала Смедерево, било је пријављено 6.541 лице, од чега су 3.480 биле жене. Годину дана касније, 31.12.2018. године, на евиденцији је 5.153 лица, од којих је 2.926 женског пола.

Тај број 31.12.2019. године износи 4.455 лица, од чега је било 2.513 жена. У односу на последњи дан 2018. године, број незапослених на евиденцији смањен је за 698 лица, од чега је 413 жена.

Индикатори тржишта рада у 2020. години бележили су позитивне трендове, неравноправан положај полова на тржишту рада је и даље присутан. Од 5.697 незапослених, чак 3.352 лица женског пола, тј. скоро 59 процената. Пандемија вирусом Корона, утицала је на све сегменте живота, па и на поновни скок у броју незапослених на евиденцији, где је уместо 4.455 лица, 5.697 лица, нешто више од 1.200 новопријављених.

Највише запошљавања било у прерађивачкој индустрији, сектору трговине и поправке моторних возила, али и у сектору административних и помоћних услужних делатности. У ова три сектора уложено је, на краћи или дужи период, чак 60 процената незапослених лица.

На дан 31.12.2021. године, на евиденцији Националне службе, налазило се 3.735 незапослених лица, а годину дана касније, 31.12.2022. године, њих је 2.889. Ово је уједно, најнижи број незапослених у последњих неколико година. Овај број се, у односу на стање од пре само пет година, више него дупло смањило, са 6.541 лица 31.12.2017. године, на 2.889 лица 31.12.2022. године.

**НЕЗАПОСЛЕНА ЛИЦА ПО ПОЛУ И ГОДИНАМА СТАРОСТИ
НА ДАН 31.12.2022. ГОДИНЕ**

		Незапослена лица	
		Укупно	Жене
Године старости	15 - 19 година	146	69
	20 - 24 године	203	121
	25 - 29 година	232	142
	30 - 34 године	266	171
	35 - 39 година	299	174
	40 - 44 године	344	217
	45 - 49 година	322	208
	50 - 54 године	332	201
	55 - 59 година	383	236
	60 - 64 године	362	176
	УКУПНО	2.889	1.715

Из приложене табеле се види да је већина незапослених лица старости од 55-59 година. Поред чињенице да основни индикатори тржишта рада и у 2022. години бележе позитивне трендове, и даље је више жена међу незапосленим лицима, односно према подацима из табеле то је 59%.

**НЕЗАПОСЛЕНА ЛИЦА ПО ПОЛУ И СТЕПЕНУ СТРУЧНЕ СПРЕМЕ
НА ДАН 31. 12. 2022. ГОДИНЕ**

	Незапослена лица	
	Укупно	Жене
Укупно	2.889	1.715
I степен стручне спреме	921	500
II степен стручне спреме	123	33
III степен стручне спреме	564	290
IV степен стручне спреме	842	593
V степен стручне спреме	10	1
VI-1 степен стручне спреме	92	70
VI-2 степен стручне спреме	105	78
VII-1 степен стручне спреме	231	150
VII-2 степен стручне спреме	0	0
VIII степен стручне спреме	1	0

Посматрано према образовној структури, најзаступљенија су лица без квалификација и незапослени са средњим нивоом образовања четвртог степена. На евиденцији Националне службе за запошљавање, Филијала Смедерево, скоро 61 проценат незапослених има I или IV степен стручне спреме.

ЗАСНИВАЊЕ РАДНОГ ОДНОСА ПО ОБЛАСТИ ДЕЛАТНОСТИ И ПОЛУ
01.12. 2022 – 31. 12. 2022.

		УКУПНО	
		Укупно	Жене
A	Пољопривреда, шумарство и рибарство	117	38
B	Рударство	41	3
C	Прерађивачка индустрија	2.194	762
D	Снабдевање електричном енергијом, гасом, паром и климатизација	76	13
E	Снабдевање водом; управљање отпадним водама, контролисање процеса уклањања отпада и сличне активности	207	43
F	Грађевинарство	968	71
G	Трговина на велико и трговина на мало; поправка моторних возила и моторцикала	1.172	457
H	Саобраћај и складиштење	761	76
I	Услуге смештаја и исхране	984	420
J	Информисање и комуникације	400	161
K	Финансијске делатности и делатност осигурања	104	71
L	Пословање некретнинама	40	17
M	Стручне, научне, иновационе и техничке делатности	583	282
N	Административне и помоћне услужне делатности	1.093	374
O	Државна управа и одбрана; обавезно социјално осигурање	781	457
P	Образовање	794	559
Q	Здравствена и социјална заштита	562	427
R	Уметност; забава и рекреација	215	75
S	Остале услужне делатности	286	167
X	Без података	1	0
U	Делатност екстериторијалних организација	1	1
	УКУПНО	11.380	4.474

Незапослена лица на евиденцији на дан 31.12.2022. године

Подручје рада/ група занимања		
	Укупно	Жене
	2.889	1.715
Пољопривреда, производња и прерада хране	173	113
Шумарство и обрада дрвета	22	6
Геологија, рударство и металургија	42	27
Машинство и обрада метала	284	65
Електротехника	124	25
Хемија, неметали и графичарство	41	34
Текстилство и кожарство	120	119
Комуналне, тапетарске и фарбарске услуге	14	5
Геодезија и грађевинарство	34	19
Саобраћај	85	31
Трговина, угоститељство и туризам	316	224
Економија, право и администрација	397	305
Васпитање и образовање	40	29
Друштвено-хуманистичко подручје	39	31
Природно – математичко подручје	81	56
Култура, уметност и јавно информисање	49	38
Здравство, фармација и социјална заштита	91	78
Остало (личне и верске услуге и нераспоређени)	937	510

Из приложене табеле може се видети да је на дан 31.12.2022. године, скоро 35 процената незапослених на евиденцији Националне службе за запошљавање завршило занимања која се групишу у три сектора:

1. машинство и обрада метала,
2. трговина, угоститељство и туризам и
3. економија, право и администрација.

Из претходне табеле, у којој су подаци о заснивању радног односа према области делатности и полу, види се да је у 2022. години, највише запошљавања било у прерађивачкој индустрији, трговини и административним и помоћним услужним делатностима.

**НЕЗАПОСЛЕНА ЛИЦА ПО ПОЛУ И ДУЖИНИ ТРАЖЕЊА ПОСЛА
НА ДАН 31.12. 2022. ГОДИНЕ**

	НЕЗАПОСЛЕНА ЛИЦА	
	Укупно	Жене
Укупно	2.889	1.715
До 3 месеца	562	342
3 до 6 месеци	280	159
6 до 9 месеци	170	104
9 до 12 месеци	150	88
1 до 2 године	406	235
2 до 3 године	170	105
3 до 5 година	261	150
5 до 8 година	311	175
8 до 10 година	165	88
Више од 10 година	414	269

Стопа дугорочне незапослености представља проценат незапослених годину дана и дуже у укупном броју активних становника узраста (15+). Према исказаном прегледу у табели, види се да лица која су на евиденцији дуже од 5 година, чине више од 30 процената укупно незапослених лица.

SWOT Анализа ситуације у области запошљавања

Снаге	Слабости
<ul style="list-style-type: none"> ➤ Током последњих година евидентан је пораст запослености и смањен број незапослених на евиденцији НСЗ (са 6.541 лица на дан 31.12.2017. године на 2.889 лица на дан 31.12.2022. године) ➤ До отварања нових радних места највише је дошло у секторима машинске индустрије и ауто- индустрије ➤ Степен развијеност локалне заједнице ➤ Постојање индустријске зоне са комплетном инфраструктуром ➤ Одличан положај који град има у односу на најзначајније саобраћајнице, коридоре VII и X 	<ul style="list-style-type: none"> ➤ И поред развијених привредних активности, прилив радне снаге је већи од расположивих радних места; ➤ Нерешени имовински односи на локацијама атрактивним за инвеститоре ➤ Саобраћајна инфраструктура је у лошем стању ➤ Непостојање робне луке и речног пристаништа ➤ Миграције млађег становништва ка већим, развијенијим земљама ➤ Негативан природни прираштај ➤ Захтеви тржишта рада се убрзано мењају што доводи до неусклађености знања, вештина и компетенција радне снаге
Шансе	Опасности
<ul style="list-style-type: none"> ➤ Унапређење инфраструктуре ➤ Подстицаји за инвеститоре, како стране, тако и домаће, са једнаким условима ➤ Отварање нових предузећа ➤ Преквалификација незапослених према потребама послодаваца ➤ Стипендирање младих од стране великих предузећа и њихово запошљавање након завршеног школовања , на средњерочном плану, чиме се везују за локалну самоуправу 	<ul style="list-style-type: none"> ➤ „Рад на црно“ ➤ Затварање постојећих предузећа ➤ Рационализација запослених у јавним предузећима ➤ Високо пореско оптерећење зарада доводи до неисплативости рада. ➤ Потешкоће да се дугорочно незапослена лица врате у радни однос у периоду успореног привредног раста; ➤ Постојање кадрова за којима нема потребе на тржишту рада, а који нису спремни на преквалификацију

V

**ЦИЉЕВИ И ПРИОРИТЕТИ ЛОКАЛНОГ АКЦИОНОГ ПЛАНА
ЗАПОШЉАВАЊА ГРАДА СМЕДЕРЕВА ЗА 2023. ГОДИНУ**

Стратешки циљ Локалног акционог плана запошљавања града Смедерева је смањење незапослености.

На реализацију стратешког циља смањења незапослених, локална самоуправа утиче стварањем адекватних системских, правних, економских и процедуралних претпоставки за повећање запослености, односно уклањањем административних баријера, што доводи до већег броја домаћих и страних улагања. Ефикасна мера за повећање запослености на локалном тржишту рада је и субвенционисано запошљавање и превођење у легалне токове „рада на црно“, чиме се остварује и друштвена корист за локалну заједницу кроз повећан прилив новца у локални буџет, на основу редовне уплате доприноса за обавезно социјално осигурање као и пореза на зараде новозапослених радника.

Приоритетни програми ЈАПЗ-а у 2023. години, као и у претходним годинама, су: самозапошљавање, запошљавање лица са евиденције Националне службе за запошљавање, првенствено из категорије теже запошљивих и јавни радови.

VI

**ОСТВАРИВАЊЕ ОПШТЕГ И ПОСЕБНИХ ЦИЉЕВА СПРОВОЂЕЊЕМ МЕРА И
ЈАЧАЊЕ ЛОКАЛНЕ ПОЛИТИКЕ ЗАПОШЉАВАЊА**

Преглед општег циља, посебних циљева и мера утврђених Стратегијом

ОПШТИ ЦИЉ	ПОСЕБНИ ЦИЉЕВИ	МЕРЕ
Успостављен стабилан и одрживи раст запослености заснован на знању и достојанственом раду	1. Остварен раст квалитетне запослености кроз међусекторске мере усмерене на унапређење понуде рада и тражње за радом	1.1. Унапређење услова за развој квалитетне радне снаге
		1.2. Повећање исплативости и квалитета рада
		1.3. Подстицање креирања послова
		1.4. Интегрисање корисника услуга социјалне заштите на тржиште рада
		1.5. Јачање локалне политике запошљавања
	2. Унапређен положај незапослених лица на тржишту рада	2.1. Реализација мера активне политике запошљавања

		2.2. Унапређење спровођења и креирање нових мера активне политике запошљавања
		2.3. Унапређење праћења стања и кретања на тржишту рада и система праћења и вредновања исхода и утицаја мера активне политике запошљавања
		2.4. Унапређење положаја жена на тржишту рада
		2.5. Побољшање положаја младих на тржишту рада
		2.6. Побољшање положаја особа са инвалидитетом на тржишту рада
		2.7. Побољшање положаја незапослених Рома и Ромкиња на тржишту рада
		3. Унапређен институционални оквир за политику запошљавања
		3.2. Јачање капацитета носилаца послова запошљавања, унапређење координисаног деловања и дијалога у области политике запошљавања

*Акциони план за период од 2021. до 2023. године за спровођење Стратегије запошљавања у Републици Србији за период од 2021. до 2026. године

ЈАЧАЊЕ ЛОКАЛНЕ ПОЛИТИКЕ ЗАПОШЉАВАЊА

(Стратегија запошљавања у Републици Србији за период од 2021. до 2026. године)

Политика запошљавања треба да допринесе остваривању циљева економског развоја спровођењем мера које представљају квалитетан одговор актера локалног нивоа на изазове, потребе и могућности локалних тржишта рада.

Од када је Законом о запошљавању и осигурању за случај незапослености створен основ за децентрализацију политике запошљавања, све већи број јединица локалних самоуправа показује интересовање за ову област и спремност да се активно укључи у унапређење ситуације на локалним тржиштима рада. Локални савети за запошљавање постепено преузимају кључну улогу у процесима дефинисања мера од значаја за унапређење стања и кретања на локалном тржишту рада, које је праћено повећањем издвајања из буџета јединица локалних самоуправа за реализацију мера активне политике запошљавања.

Децентрализација политике запошљавања остаје један од приоритета у наредном периоду с обзиром на вишеструки значај који овај сегмент политике запошљавања има. Наставиће се са промовисањем концепта децентрализације, укључивања свих релевантних актера у процесе планирања и подржавати процес израде и реализације локалних планских докумената у области запошљавања (укључујући и улагање додатних напора да се у процес планирања укључе и оне јединице локалних самоуправа које до сада нису показивале интересовање и мотивисаност). Такође, спроводиће се активности на отклањању недостатака препознатих у локалним планским документима у области запошљавања, како би мере активне политике запошљавања у већој мери кореспондирале препознатим изазовима на локалном тржишту рада и одговориле на потребе категорија теже запошљивих лица на евиденцији Националне службе за запошљавање. Овај процес пратиће модалитети јачања капацитета чланова јединица локалних самоуправа и локалних савета за запошљавање, али и форме размене искустава, примера добре праксе и научених лекција, имајући у виду значај истих за унапређење области локалне политике запошљавања.

Усмеравање мера активне политике запошљавања и приоритетно суфинансирање локалних планских докумената у области запошљавања из оних јединица локалних самоуправа која припадају неразвијеним подручјима, неопходно је додатно преиспитати имајући у виду да последња Уредба о утврђивању Јединствене листе развијености региона и јединица локалне самоуправе датира из 2014. године. Због тога је потребно да се узму у обзир последњи расположиви подаци за израчунавање индекса развијености јединица локалних самоуправа како би се у складу са Методологијом за израчунавање степена развијености региона и јединица локалних самоуправа, донела нова Уредба. На овај начин подршка у суфинансирању локалних планских докумената у области запошљавања биће прецизније усмерена ка неразвијеним јединицама локалних самоуправа и девастираним подручјима.

Имајући у виду да је незапосленост значајан фактор ризика од сиромаштва на индивидуалном и породичном плану, а да се интензитет ризика повећава у корелацији са другим факторима, како личним, тако и породичним и срединским, по обављеном мапирању рањивих група на одређеној територији, целисходно је скројити мере подршке које су индивидуализоване, односно направљене према потребама припадника тих рањивих група.

Ради даљег унапређења локалне политике запошљавања и развоја међусекторског приступа у раду са незапосленим лицима подржаће се решења која промовишу партнерство, сарадњу и иновативност. Кроз научене лекције, радиће се на успостављању институционалног оквира и обезбеђивању средстава из буџета Републике Србије за примену иновативних решења у области локалне политике запошљавања.

VII

МЕРЕ АКТИВНЕ ПОЛИТИКЕ ЗАПОШЉАВАЊА

Мере активне политике запошљавања, које ће у текућој години бити реализоване на основу Локалног акционог плана запошљавања града Смедерева за 2023. годину, као и претходних година, биће спроведене за три мере активне политике запошљавања:

1. Субвенције за запошљавање незапослених лица из категорије теже запошљивих

Субвенција за запошљавање незапослених лица из категорије теже запошљивих подразумева финансијски подстицај, у једнократном износу, послодавцима из приватног сектора, за запошљавање незапослених лица и то:

1. лица без основног образовања;
2. лица без завршене средње школе;
3. лица старости 50 и више година;
4. дугорочно незапослена лица која посао траже дуже од 12 месеци, а посебно незапослена лица која посао траже дуже од 18 месеци;
5. жене, посебно дугорочно незапослене жене;
6. млади до 30 година старости, а посебно младе жене, млади без завршене средње школе, као и млади без радног искуства;
7. особе са инвалидитетом;
8. Роми;
9. корисници новчане социјалне помоћи;
10. лица у статусу вишка запослених.

Висина субвенције за запошљавање незапослених лица из категорије теже запошљивих износи 200.000,00 динара по кориснику.

Наведени износ субвенције за запошљавање следећих категорија теже запошљивих лица и то:

1. особе са инвалидитетом;
2. радно способни корисници новчане социјалне помоћи;
3. млади у домском смештају, хранитељским породицама и старатељским породицама;
4. жртве породичног насиља,

увећава се за 20% тако да износе 240.000,00 динара по кориснику.

Реализација се прати 12 месеци.

2. Подршка самозапошљавању

Подршка самозапошљавању обухвата стручну помоћ и средства у виду субвенције за самозапошљавање.

Стручна помоћ коју може да оствари незапослени који се самозапошљава састоји се од информативних и саветодавних услуга, обуке за развој предузетништва, као и подршке у првој години пословања која се реализује кроз менторинг програм и специјалистичке обуке у НСЗ, регионалним развојним агенцијама и др.

Средства за самозапошљавање у 2022. години одобравају се незапосленом лицу у виду субвенције, у једнократном износу од 300.000,00 динара по кориснику ради оснивања радње, задруге, или другог облика предузетништва, као и за оснивање привредног друштва уколико оснивач заснива у њему радни однос.

Одобравање субвенције за самозапошљавање одређује се на основу оцене бизнис плана, а приоритет за одобравање субвенције имају незапослени који припадају следећим категоријама:

1. млади до 30 година старости,
2. вишкови запослених;
3. Роми;
4. особе са инвалидитетом;
5. жене.

У случају самозапошљавања особа са инвалидитетом субвенција се одобрава у једнократном износу од 330.000,00 динара по кориснику, ради оснивања радње, задруге, или другог облика предузетништва, као и за оснивање привредног друштва уколико оснивач у њему заснива радни однос.

Реализација се прати 12 месеци.

3. Јавни радови

Јавни радови се организују у циљу радног ангажовања теже запошљивих незапослених лица и незапослених у стању социјалне потребе, ради очувања и унапређења радних способности незапослених, као и остваривања одређеног друштвеног интереса.

У програм јавних радова укључују се незапослена лица из следећих категорија:

1. радно способни корисници новчане социјалне помоћи;
2. Роми;
3. лица без завршене средње школе;
4. лица која посао траже дуже од 12 месеци;
5. особе са инвалидитетом.
6. жене

Приоритет за укључивање у меру имају лица из наведених категорија која се први пут ангажују на јавним радовима.

На јавним радовима се радно ангажују најмање три незапослена лица.

Послодавац који спроводи јавне радове закључује са незапосленим уговор о радном ангажовању у складу са прописима о раду и јавним конкурсом. Средства намењена за организовање јавних радова користе се за:

- 1) исплату накнаде за обављен посао лицима ангажованим на јавним радовима (по основу уговора о привременим и повременим пословима у висини до 35.000,00 динара на месечном нивоу за пун фонд радних часова, односно сразмерно времену радног ангажовања на месечном нивоу, која се увећава за припадајући порез и доприносе за обавезно социјално осигурање и која обухвата и трошкове доласка и одласка са рада);
- 2) накнаду трошкова спровођења јавних радова послодавцу (највише до 2.000,00 динара по лицу, једнократно, у зависности од трајања јавног рада);
- 3) накнаду трошкова обуке (у једнократном износу од 1.000,00 динара по ангажованом лицу које је завршило обуку), која се у зависности од врсте и сложености послова може организовати по интерном програму послодавца извођача јавног рада или програму образовне установе. По завршетку обуке лицу се издаје интерна потврда о стеченим компетенцијама или јавно призната исправа уколико је обуку реализовао ЈПОА.

Јавни радови се организују у области социјалне заштите и хуманитарног рада, одржавања и обнављања јавне инфраструктуре, одржавања и заштите животне средине и природе.

Право учествовања у поступку организовања јавних радова имају органи аутономне покрајине и органи јединица локалне самоуправе, јавне установе и јавна предузећа, привредна друштва, предузетници, задруге и удружења.

Јавни радови за особе са инвалидитетом

Јавни радови на којима се ангажују особе са инвалидитетом се могу организовати у свим јединицама локалне самоуправе, независно од степена развијености, у области социјалне заштите и хуманитарног рада, одржавања и обнављања јавне инфраструктуре, одржавања и заштите животне средине и природе и културе.

Јавни радови у које се укључују искључиво особе са инвалидитетом, могу бити одобрени за радно ангажовање најмање једне незапослене особе са инвалидитетом.

VIII

КАТЕГОРИЈЕ ТЕЖЕ ЗАПОШЉИВИХ ЛИЦА

Теже запошљив незапослени јесте незапослени који због здравственог стања, недовољног или неодговарајућег образовања, социо-демографских карактеристика, регионалне или професионалне неусклађености понуде и тражње на тржишту рада, или других објективних околности теже налази запослење.

У складу са Законом о запошљавању и осигурању за случај незапослености Акциони план садржи категорије теже запошљивих лица које имају приоритет у укључивању у мере активне политике запошљавања.

Категорије теже запошљивих незапослених лица су екстензивно постављене и обухватају велики број лица која се међусобно разликују према нивоу запошљивости који

поседују, тако да је неопходно обезбедити да се у мере активне политике запошљавања укључују само они припадници ових категорија којима је таква подршка потребна у циљу интеграције на тржиште рада. Такође је веома важно одредити врсту потребне подршке у сваком појединачном случају. Због тога се укључивање у мере активне политике запошљавања врши у складу са проценом запошљивости и индивидуалним планом запошљавања. На основу процене запошљивости одређује се ниво потребне подршке, а у индивидуалном плану запошљавања утврђују се конкретне активности и мере које лице које тражи посао и Национална служба за запошљавање треба да предузму у циљу повећања запошљивости и запошљавања лица.

У оквиру појединих мера активне политике запошљавања дефинисане су категорије теже запошљивих лица која се укључују у меру, а у мерама у оквиру којих нису дефинисане категорије, приоритет за укључивање имају незапослена лица из следећих категорија:

- *лица без основног образовања;*
- *лица без завршене средње школе;*
- *лица старости 50 и више година;*
- *дугорочно незапослена лица која посао траже дуже од 12 месеци, а посебно незапослена лица која посао траже дуже од 18 месеци;*
- *жене, посебно дугорочно незапослене жене;*
- *млади до 30 година старости, а посебно младе жене, млади без завршене средње школе, као и млади без радног искуства;*
- *особе са инвалидитетом;*
- *Роми;*
- *корисници новчане социјалне помоћи;*
- *лица у статусу вишка запослених.*

Такође, у мере активне политике запошљавања укључиваће се и незапослена лица из следећих теже запошљивих категорија:

- *млади у домском смештају, хранитељским и старатељским породицама*
- *жртве породичног насиља;*
- *жртве трговине људима;*
- *избегла и расељена лица, повратници према Споразуму о реадмисији;*
- *самохране родитељи;*
- *супружници из породице у којој су оба супружника незапослена;*
- *родитељи деце са сметњама у развоју;*
- *бивши извршиоци кривичних дела.*

Посебан приоритет за укључивање у мере активне политике запошљавања имају лица која се суочавају са више фактора отежане запошљивости, односно, која припадају у две или више претходно наведених категорија теже запошљивих лица.

У локалном планском документу у области запошљавања могу се утврдити и друге категорије теже запошљивих лица према утврђеном стању на локалном тржишту рада.

Сходно уведеној пракси родног буџетирања, у мере активне политике запошљавања подједнако ће се укључивати незапослени мушкарци и жене, ради подстицања једнаких могућности за њихово запошљавање.

IX**ИЗВЕШТАЈ О РЕАЛИЗАЦИЈИ ЛАПЗ ЗА 2022. ГОДИНУ**

За активне мере политике запошљавања у 2022. години, град Смедерево је из буџета определио 17.000.000,00 динара. Средства су распоређена према следећем распореду:

1. За јавне радове, имајући у виду да Министарство не субвенционише ову меру, опредељена су средства само из буџета града Смедерева, у износу од 5.000.000, динара. Овим средствима реализована су три јавна рада у трајању од 4 месеца, на којима је ЈКП Водовод ангажовао 5 незапослених лица, ЈКП Зеленило и гробља 11 незапослених лица, а ЈКП Паркинг сервис 5 лица. Од 21 ангажованог лица, 14 је мушког, а 7 лица женског пола.

Од опредељених 5.000.000,00 динара, утрошено 4.365.425,79 дин. Неискоришћена средства у износу 634.574,21 динара биће враћена у буџет Града.

Преостали износ од 12.000.000,00 динара, утрошен је на две мере- самозапошљавање и новозапошљавање.

2. За субвенције за запошљавање незапослених лица из категорије теже запошљивих издвојено је 5.000.000,00 динара. Износ појединачне субвенције по новозапосленом лицу је 200.000,00 динара. Овом субвенцијом запослено је 25 лица, 15 жена и 10 мушкараца. У буџет града биће враћене 2.000,00 динара.
3. За субвенције за самозапошљавање, укупно је опредељено 7.000.000,00 динара. Износ субвенције износио је 300.000,00 динара, тј 330.000,00 динара за посебне категорије лица. Упослено је 33 лица, 17 жена и 16 мушкараца. Преостали износ од 115.000,00 динара биће враћен у градски буџет.

Од 17.000.000,00 динара, колико је издвојено за мере активне политике у 2022. години, утрошено је 16.248.425,79 динара, а 751.574,21 динара ће бити враћено у буџет. Овом сумом упослено је 79 лица, 40 мушкараца и 39 жена. Највише неутрошеног новца остало је за меру спровођења јавних радова.

X

**ФИНАНСИЈСКИ ОКВИР ПОЛИТИКЕ ЗАПОШЉАВАЊА
И ИЗВОРИ ФИНАНСИРАЊА**

Финансирање активне политике запошљавања у 2023. години, обавља се из буџета града Смедерева у износу од 17.000.000,00 динара, суфинансирањем појединих мера из буџета Републике, средствима из буџета Републике кроз редовне јавне позиве НСЗ и др.

Додатна средства могу бити обезбеђена и из директног гранта НСЗ за спровођење мера активне политике запошљавања из ПРА фондова.

План мера активне политике запошљавања у 2023. години из средстава одређених буџетом града Смедерева за мере активне политике запошљавања, у износу од 17.000.000,00 динара:

Бр.	МЕРА АКТИВНЕ ПОЛИТИКЕ ЗАПОШЉАВАЊА	Укупно	Средства (у динарима)
1.	Субвенције за самозапошљавање	× 300.000,00	7.000.000,00
2.	Субвенције послодавцима за новозапошљавање	× 200.000,00	5.000.000,00
3.	Финансијски оквир за потребе осталих мера активне политике запошљавања – јавни радови		5.000.000,00
Укупно			17.000.000,00

34.

На основу члана 69. Закона о јавним предузећима („Службени гласник Републике Србије“, број 15/2016 и 88/2019), члана 44. Статута града Смедерева („Службени лист града Смедерева“, број 2/2019 - пречишћен текст) и члана 20. Одлуке о оснивању Јавног комуналног предузећа Зеленило и гробља Смедерево („Службени лист града Смедерева“, број 1/2020 - пречишћен текст и 6/2021),

Градско веће града Смедерева, на 118. седници одржаној 27. фебруара 2023. године, донело је

РЕШЕЊЕ

О ДАВАЊУ САГЛАСНОСТИ НА ЦЕНОВНИК УСЛУГА ОДРЖАВАЊА ЈАВНИХ ЗЕЛЕНИХ ПОВРШИНА, ЈАВНОГ КОМУНАЛНОГ ПРЕДУЗЕЋА ЗЕЛЕНИЛО И ГРОБЉА СМЕДЕРЕВО

I

Даје се сагласност на Ценовник услуга одржавања јавних зелених површина, Јавног комуналног предузећа Зеленило и гробља Смедерево, број 1331/1, који је донео Надзорни одбор Предузећа на седници одржаној 13.2.2023. године.

II

Цене утврђене Ценовником из тачке I овог Решења примењиваће се даном доношења овог Решења.

III

Доношењем овог Решења престаје да важи Решење о давању сагласности на Ценовник услуга одржавања јавних

зелених површина, Јавног комуналног предузећа Зеленило и гробља Смедерево („Службени лист града Смедерева“, број 17/2020).

IV

Ово Решење и Ценовник услуга одржавања јавних зелених површина Јавног комуналног предузећа Зеленило и гробља Смедерево објавити у „Службеном листу града Смедерева“.

Број 38-7/2023-09
У Смедереву, 27. фебруара 2023. године

ПРЕДСЕДАВАЈУЋИ
ГРАДСКОГ ВЕЋА
Марија Марковић Ставрић, с.р.

ЈКП Зеленило и гробља Смедерево
Број:1331/1
Датум: 13.02.2023. године
Смедерево

На основу члана 20. и 31. Одлуке о оснивању ЈКП Зеленило и гробља Смедерево (Службени лист града Смедерева број 1/2020-пречишћен текст и 6/2021) и члана 36. Статута Јавног комуналног предузећа Зеленило и гробља Смедерево, (Службени лист града Смедерева број 16/2020-пречишћен текст), Надзорни одбор је на својој седници одржаној дана 13.02.2023. године донео:

ЦЕНОВНИК УСЛУГА ОДРЖАВАЊА ЈАВНИХ ЗЕЛЕНИХ ПОВРШИНА ЈКП ЗЕЛЕНИЛО И ГРОБЉА СМЕДЕРЕВО

I

Ред. бр.	Врста услуге	Јед. мере	Цена без пореза
1	Заливање травњака ручним цревом	м ²	7,13
2	Заливање травњака канистером од 1000 лит	м ²	14,93
3	Кошење ниске траве авантом са поткошавањем	м ²	8,50
4	Кошење високе траве авантом са поткошавањем	м ²	9,06
5	Кошење травњака моторном косом	м ²	6,28
6	Кошење травњака моторном косом на шкарпама до 40°	м ²	14,51
7	Кошење травњака моторном косачицом са поткошавањем	м ²	8,90
8	Грабуљање травњака	м ²	18,93
9	Обнова травњака без риљања	м ²	245,85
10	Обнова травњака са риљањем	м ²	355,87
11	Кресање корова са попличаних површина и поред ивичњака	м ²	44,07
12	Постављање тепих траве	м ²	955,12
13	Хемијско уништавање корова и прихрана цвећа	м ²	28,69

Ред. бр.	Врста услуге	Јед. мере	Цена без пореза
14	Заливање цвећа ручним цревом	м ²	15,21
15	Заливање цвећа атомизером	м ²	15,52
16	Заливање цвећа канистером од 1000 лит	м ²	23,43
17	Заливање живе ограде гуменим цревом	м	8,69
18	Заливање шибља гуменим цревом	ком	6,51
19	Заливање цвећа на мобилијару (жардињере, пирамиде, лук, ћуп...)	ком	1,31
20	Садња цвећа на мобилијару (жардињере, пирамиде, лук, ћуп...)	ком	241,31
21	Садња сезонског цвећа - ситан расад	м ²	1.906,42
22	Садња сезонског цвећа - крупан расад	м ²	3.376,42
23	Садња живе ограде (са материјалом)	м	1.110,42
24	Садња перена	м ²	1.516,42
25	Садња ружа	ком	450,59
26	Садња ружа стаблашица	ком	1.110,59
27	Окопавање и плевљење цвећа	м ²	67,71
28	Окопавање и плевљење живе ограде	м	76,17
29	Окопавање шибља	ком	110,03
30	Окопавање ружа	ком	56,71
31	Орезивање ружа	ком	60,74
32	Ручно шишање живе ограде	м	87,15
33	Машинско шишање живе ограде	м	51,11
34	Орезивање шибља старости до 10 година са обликовањем	ком	88,80
35	Орезивање шибља старости преко 10 година са обликовањем	ком	156,50
36	Одржавање цветног мобилијара (жардињере, пирамиде, лук, ћуп...)	ком	595,98
37	Заливање младих дрворедних садница цревом	ком	39,75
38	Заливање младих дрвореда и садница канистером од 1000 лит	ком	61,66
39	Окопавање дрворедних садница са чанковањем	ком	192,97
40	Орезивање и уклањање грана око саобраћајних знакова	ком	1.375,68
41	Орезивање дрворедних садница (преко 10 год.) без корпе	ком	2.052,27
42	Издизање круне стабла h=3-5м са мердевина	ком	1.046,60
43	Орезивање круне стабала h до 5 м са мердевина	ком	1.375,18
44	Орезивање круне стабала h=5-12м без ХТП	ком	4.644,56
45	Орезивање круне стабала h=5-12м са ХТП	ком	7.469,73
46	Орезивање круне стабала h=13-17м са ХТП	ком	9.112,67
47	Орезивање круне стабала h преко 17м без ХТП (Рад ХТП се зарачунава накнадно по фактури извршиоца посла)	ком	24.984,88
48	Сеча стабала на зеленим површинама дебљине до 15cm без ХТП	ком	5.638,13
49	Сеча стабала на зеленим површинама дебљине до 15cm са ХТП	ком	6.304,92
50	Сеча стабала на зеленим површинама D=16-30cm без ХТП	ком	7.754,03
51	Сеча стабала на зеленим површинама D=16-30cm са ХТП	ком	10.621,36

Ред. бр.	Врста услуге	Јед. мере	Цена без пореза
52	Сеча стабала на зеленим површинама D=31-50cm без ХТП	ком	8.346,48
53	Сеча стабала на зеленим површинама D=31-50cm са ХТП	ком	11.213,81
54	Сеча стабала на зеленим површинама D=51-70cm без ХТП	ком	11.224,11
55	Сеча стабала на зеленим површинама D=51-70cm са ХТП	ком	14.091,44
56	Сеча стабала на зеленим површинама дебљине преко 71cm без ХТП	ком	16.217,63
57	Сеча стабала на зеленим површинама дебљине преко 71cm са ХТП	ком	19.084,96
58	Сеча стабала ПП до 15cm без ХТП	ком	3.627,33
59	Сеча стабала ПП до 15cm са ХТП	ком	6.474,20
60	Сеча стабала ПП од 16-30cm без ХТП	ком	5.299,59
61	Сеча стабала ПП од 16-30cm са ХТП	ком	9.690,36
62	Сеча стабала ПП од 31-50cm без ХТП	ком	9.023,57
63	Сеча стабала ПП од 31-50cm са ХТП	ком	11.890,90
64	Сеча стабала ПП од 51-70cm без ХТП	ком	11.562,65
65	Сеча стабала ПП од 51-70cm са ХТП	ком	14.429,98
66	Сеча стабала ПП преко 70cm без ХТП	ком	16.640,81
67	Сеча стабала ПП преко 70cm са ХТП	ком	19.508,14
68	Сеча избојака око стабала	ком	79,75
69	Садња шибља	ком	709,80
70	Садња дрвећа са садним материјалом	ком	3.441,02
71	Садња дрвећа без садног материјала	ком	1.641,02
72	Вађење пањева до D=20-30cm (травњак) са одвожењем на депонију	ком	2.733,97
73	Вађење пањева D=0-25cm (у чврстом застору) са одвожењем на депонију	ком	3.957,98
74	Вађење пањева D=26-50cm (у чврстом застору) са одвожењем на депонију	ком	10.855,82
75	Хемијска заштита Карађорђевог дуда	ком	7.446,36

Напомена: Пореска стопа ће се примењивати у складу са Законом о порезу на додату вредност

II

Ценовник ће се примењивати од дана одређеног решењем Градског већа о давању сагласности на Ценовник.

III

Од датума примене Ценовника из тачке 1. ове Одлуке, престаје да важи Ценовник услуга одржавања јавних зелених површина, Јавног комуналног предузећа Зеленило и гробља Смедерево бр. 21-7/1 од 30.10.2020. године за који је Оснивач дао сагласност Решењем број 38-13/2020-07 од 30.11.2020. године.

IV

Ценовник доставити Градском већу на сагласност.

ПРЕДСЕДНИК НАДЗОРНОГ ОДБОРА
Трифун Петковић, с.р.

35.

На основу члана 19. став 2. Закона о безбедности саобраћаја на путевима („Службени гласник Републике Србије“, број 41/2009, 53/2010, 101/2011, 32/2013 - одлука УС, 55/2014, 96/2015 - др. закон, 9/2016 - одлука УС, 24/2018, 41/2018, 41/2018 - др. закон, 87/2018, 23/2019 и 128/2020 - др. закон), члана 22. став 1. Правилника о раду савета за координацију послова безбедности саобраћаја на путевима („Службени гласник Републике Србије“, број 8/2020) и члана 44. Статута града Смедерева („Службени лист града Смедерева“, број 2/2019 - пречишћен текст), а по претходно прибављеном позитивном мишљењу Агенције за безбедност саобраћаја Републике Србије, број П906/2023-2 од 7.3.2023. године,

Градско веће града Смедерева, на 120. седници одржаној 13. марта 2023. године, донело је

ПРОГРАМ

ЗА РАД САВЕТА ЗА КООРДИНАЦИЈУ ПОСЛОВА БЕЗБЕДНОСТИ САОБРАЋАЈА НА ПУТЕВИМА ГРАДА СМЕДЕРЕВА ЗА 2023. ГОДИНУ

I ОПШТЕ ОДРЕДБЕ

Члан 1.

Програмом за рад Савета за координацију послова безбедности саобраћаја на путевима града Смедерева за 2023. годину (у даљем тексту: Програм) утврђују се циљеви, мере и активности у оквиру кључних области рада, рокови, финансијска средства и одговорни субјекти за спровођење истих, предвиђени законским и подзаконским прописима о безбедности саобраћаја на путевима у циљу унапређења безбедности саобраћаја на путевима.

Члан 2.

У складу са члановима 17, 18. и 19. Закона о безбедности саобраћаја на путевима („Службени гласник Републике Србије“, број 41/2009, 53/2010, 101/2011, 32/2013 - одлука УС, 55/2014, 96/2015 - др. закон, 9/2016 - одлука УС, 24/2018, 41/2018, 41/2018 - др. закон, 87/2018, 23/2019

и 128/2020 - др. закон), средства за реализацију Програма предвиђена за 2023. годину су у висини од **53.000.000,00** динара, обезбеђена су од наплаћених новчаних казни за прекршаје и привредне преступе предвиђене прописима о безбедности саобраћаја на путевима и биће усмерена за спровођење мера и активности у оквиру кључних области рада које представљају саставни део овог Програма.

Члан 3.

Коришћење наведених средстава из члана 2. овог Програма биће засновано на принципу финансирања програмских задатака из реалних извора и у динамици која обезбеђује реализацију расхода по утврђеним приоритетима Савета за координацију послова безбедности саобраћаја на путевима града Смедерева (у даљем тексту: Савет) до нивоа реализованих прихода.

Члан 4.

Уколико се приходи не остваре у планираном износу, планиране активности реализују се према степену приоритета које одреди Савет.

Члан 5.

У складу са чланом 9. ставом 2. тачком 15. Закона о безбедности саобраћаја на путевима и чланом 30. Правилника о раду савета за координацију послова безбедности саобраћаја на путевима („Службени гласник Републике Србије“, број 8/2020) овај Програм координатор доставља Агенцији за безбедност саобраћаја Републике Србије на сагласност путем ИСА апликације.

II РЕАЛИЗАЦИЈА МЕРА И РАСПОДЕЛА СРЕДСТАВА

Члан 6.

Средства за реализацију дефинисана у члану 2. Програма, сходно одредбама Закона о безбедности саобраћаја на путевима и Правилника о раду савета за координацију послова безбедности саобраћаја на путевима, користиће се за мере и активности описане у Табели 1.

Табела 1.

Област рада: Унапређење саобраћајне инфраструктуре						
Р. бр.	Мера	Активност	Рокови	Финансијска средства	Извори финансирања (*)	Одговорни субјекти
1.	Техничко регулисање саобраћаја на државним путевима	Израда пројекта техничког регулисања саобраћаја на државним путевима који пролазе кроз насељена места на подручју града Смедерева	2023. год.	8.556.000,00	НК	Савет, Градска управа, Управљач путева
2.	Израдња интелигентног осветљења пешачког прелаза	Анализа система. Набавка и имплементација интелигентног осветљења пешачког прелаза на местима где је анализом уочено страдање пешака	2023. год.	4.500.000,00	НК	Савет, Градска управа, Управљач путева
3.	Анализа безбедности пешачког саобраћаја у Смедеру са предлогом инфраструктурних мера	Анализа безбедности пешачког саобраћаја у Смедеру са предлогом инфраструктурних мера	2023. год.	1.190.000,00	НК	Савет, Градска управа, Управљач путева
4.	Провера безбедности саобраћаја на општинским путевима са предлогом мера по важећој методологији	Израда пројекта провере безбедности саобраћаја на изабраним општинским путевима на подручју Смедерева са предлогом мера	2023. год.	1.190.000,00	НК	Савет, Градска управа, Управљач путева
5.	Провера безбедности саобраћаја на улицама у насељеном месту Смедеру са предлогом мера по важећој методологији	Израда пројекта провере безбедности саобраћаја на изабраним улицама на подручју Смедерева са предлогом мера	2023. год.	1.160.000,00	НК	Савет, Градска управа, Управљач путева

6.	Израда пројекта за избор нових локација за опремање камерних места детекцију саобраћајних прекршаја	Израда пројекта за избор нових локација за опремање камерним местима система за аутоматску детекцију саобраћајних прекршаја	2023. год.	1.190.000,00	НК	Савет, Градска управа, Управљач путева
7.	Израда пројекта контроле брзине возила путем видео надзора са препознавањем регистарских ознака (камере) на подручју града - уговорена обавеза („Елборг“) (уговорена обавеза 2021.)	Израда пројекта контроле брзине возила путем видео надзора са препознавањем регистарских ознака (камере) на државним путевима на подручју града	2023. год.	600.000,00	НК	Савет, Градска управа, Управљач путева
8.	Провера безбедности саобраћаја на општинским путевима са предлогом мера по важећој методологији-уговорена обавеза	Израда пројекта провере безбедности саобраћаја на изабраним општинским путевима на подручју Смедерева са предлогом мера	2023. год.	984.000,00	НК	Савет, Градска управа, Управљач путева
9.	Постављање брзинских дисплеја на улацима у насељена места - уговорена обавеза	Израда пројекта и извођење постављања брзинских дисплеја на државним путевима на улацима у насељена места на подручју града Смедерева	2023. год.	2.280.000,00	НК	Савет, Градска управа, Управљач путева
10.	Изградња сигурних путева од куће до школе - уговорена обавеза	Израда и реализација пројекта сигурног пута од куће до ОШ „Достеј Обрадовић“ Смедерево	2023. год.	2.940.000,00	НК	Савет, Градска управа, Управљач путева
11.	Израда пројекта светлосне саобраћајне сигнализације (семафора) на раскрсници улица - уговорена обавеза	Израда пројекта светлосне саобраћајне сигнализације на раскрсници улица Шалиначке-Индустрijske и Аласке и раскрсници улица Шалиначке-Ђуре Салаја у Смедереву	2023. год.	1.130.000,00	НК	Савет, Градска управа, Управљач путева

12.	Интерно обрачунати ПДВ по окончаној ситуацији за извођење радова на изградњи тротоара на КП 1553 КО Уловице у Удовицама, по Уговору између Града Смедерева и ЈКП Паркинг сервис Смедерево, број 400-6911/2022-12 од 03.08.2022. године	Наплата ПДВ-а по окончаној ситуацији за извођење радова на изградњи тротоара на КП 1553 КО Уловице у Удовицама, по Уговору између Града Смедерева и ЈКП Паркинг сервис Смедерево, број 400-6911/2022-12 од 03.08.2022. године	2023. год.	780.000,00	НК	Савет, Градска управа, Управљач путева
Област рада: Рад Савета						
Р. бр.	Мера	Активност	Рокови	Финансијска средства	Извори финансирања (*)	Одговорни субјекти
1.	Едукација чланова Савета из области безбедности саобраћаја	Едукација и усавршавање чланова Савета (похађање стручних обука и учешће на стручним скуповима и семинарима и др.)	2023. год.	500.000,00	НК	Савет, Градска управа
2.	Трошкови за организационе и административно-техничке послове за потребе редовног рада Савета	Набавка опреме, канцеларијског, пропагандног и едукативног материјала, трошкови организације састанака са Агенцијом за безбедност саобраћаја и другим релевантним субјектима безбедности саобраћаја	2023. год.	500.000,00		Савет, Градска управа
Област рада: Унапређење саобраћајног образовања и васпитања						
Р. бр.	Мера	Активност	Рокови	Финансијска средства	Извори финансирања (*)	Одговорни субјекти
1.	Едукативне активности о безбедном понашању у саобраћају	Организација активности и набавка материјала и опреме	2023. год.	100.000,00	НК	Савет, Градска управа

Област рада: Превентивно-промотивне активности из области безбедности саобраћаја						
Р. бр.	Мера	Активност	Рокови	Финансијска средства	Извори финансирања (*)	Одговорни субјекти
1.	Кампања намењена смањењу процента возача који на путевима прекорачују дозвољену брзину кретања возила, превентивне активности са осталим угроженим категоријама и едукација деце	Активности према свим возачима сходно анализи према угроженим категоријама и едукација деце ученика основних школа и предшколског узраста, поделом пропагандног материјала, коришћењем полигона и сл.	2023. год.	4.850.000,00	НК	Савет, Градска управа
2.	Набавка ауто-седишта за новорођене бебе и едукација родитеља	Набавка ауто-седишта за новорођене бебе и едукација родитеља за правилну употребу седишта	2023. год.	3.050.000,00	НК	Савет, Градска управа
3.	Учешће у акцијама које спроводи Саобраћајна полиција, Агенција ЗБС и други	Учешће у акцијама које спроводи Саобраћајна полиција, Агенција ЗБС и други	2023. год.	200.000,00	НК	Савет, Градска управа
4.	Едукација деце ученика основних школа и предшколског узраста за безбедно учешће у саобраћају	Едукација деце ученика основних школа и предшколског узраста организованим предавањима, поделом пропагандног материјала, коришћењем школског и виртуелног полигона и сл.	2023. год.	4.990.000,00		Савет, Основне школе
5.	Кампања намењена угроженим категоријама учесника у саобраћају са поделом пропагандног материјала и активностима на терену	Активности према угроженим категоријама (млади, пешаци, бициклисти, старије особе, мотоциклисти, возачи ПА, теретних возила и трактора)	2023. год.	5.300.000,00		Савет, Градска управа
Област рада: Научно-истраживачки рад у области безбедности саобраћаја						
Р. бр.	Мера	Активност	Рокови	Финансијска средства	Извори финансирања (*)	Одговорни субјекти

1.	Одржавање и надоградња апликације „Портал безбедности саобраћаја”	Реализација одржавања Портала	2023. год.	600.000,00	НК	Савет, Градска управа
Област рада: Опремање јединица Саобраћајне полиције и других органа надлежних за послове безбедности саобраћаја						
Р. бр.	Мера	Активност	Рокови	Финансијска средства	Извори финансирања (*)	Одговорни субјекти
1.	Одржавање постојећег система контроле возила путем видео надзора након истека гарантног рока	Одржавање постојећег система контроле возила путем видео надзора након истека гарантног рока	2023. год.	1.000.000,00	НК	Савет, Градска управа
2.	Обезбеђење интернет конекције код постојећег система контроле возила путем видео надзора	Обезбеђење интернет конекције код постојећег система контроле возила путем видео надзора	2023. год.	900.000,00	НК	Савет, Градска управа
3.	Набавка мотоцикла за потребе контроле саобраћаја, Саобраћајне полиције ПУ Смедерево	Набавка мотоцикла за потребе контроле саобраћаја, Саобраћајне полиције ПУ Смедерево	2023. год.	2.160.000,00	НК	Савет, Градска управа, Саобраћајна полиција
4.	Набавка опреме и материјала за обраду прекршаја за потребе Саобраћајне полиције ПУ Смедерево	Набавка рачунара, опреме и материјала за обраду прекршаја за потребе Саобраћајне полиције ПУ Смедерево	2023. год.	1.000.000,00	НК	Савет, Градска управа, Саобраћајна полиција
5.	Надоградња постојећег система за аутоматску детекцију саобраћајних прекршаја по захтеву МУП-а	Набавка FireWall-а и инсталација сертификата на постојећем систему према захтеву МУП-а	2023. год.	700.000,00	НК	Савет, Градска управа, Саобраћајна полиција

6.	Набавка рачунарске и друге опреме за потребе надлежног одељења за пружање помоћи раду Савету за координацију послова безбедности саобраћаја на путевима	Набавка рачунарске и друге опреме за потребе рада Одсека за саобраћај за потребе обављања административно/техничких послова Савета за координацију послова безбедности саобраћаја	2023. год.	650.000,00	НК	Савет, Градска управа
*НК- наплаћене новчане казне за прекршаје						

Област рада	Финансијска средства	Процент по областима
Унапређење саобраћајне инфраструктуре	26.500.000,00	50%
Рад Савета	1.000.000,00	1,9%
Унапређење саобраћајног образовања и васпитања	100.000,00	0,2%
Превентивно-промотивне активности из области безбедности саобраћаја	18.390.000,00	34,7%
Научно-истраживачки рад у области безбедности саобраћаја	600.000,00	1,1%
Опремање Јединица Саобраћајне полиције и других органа надлежних за послове безбедности саобраћаја	6.410.000,00	12,1%
УКУПНО:	53.000.000,00	100%

Члан 7.

Реализацију овог Програма, по налогу Савета, вршиће одељење Градске управе града Смедерева надлежно за послове саобраћаја, одељење Градске управе града Смедерева надлежно за послове јавних набавки, Јавно предузеће Урбанизам Смедерево, Смедерево, Јавно комунално предузеће Зеленило и гробља Смедерево, Јавно комунално предузеће Паркинг сервис Смедерево и Јавно предузеће Градско стамбено, Смедерево.

Члан 8.

Одељење Градске управе града Смедерева надлежно за послове финансија подноси Савету извештај о утрошку средстава по основу овог Програма.

Члан 9.

Савет, по прибављеном извештају из члана 8. овог Програма, подноси Градском већу града Смедерева и Агенцији за безбедност саобраћаја Републике Србије Извештај о реализацији планираних активности дефинисаних овим Програмом.

Члан 10.

Овај Програм ступа на снагу по добијању сагласности Агенције за безбедност саобраћаја Републике Србије, а објавиће се у „Службеном листу града Смедерева“.

Број 344-229/2023-09
У Смедереву, 13. марта 2023. године

ПРЕДСЕДАВАЈУЋИ
ГРАДСКОГ ВЕЋА
Марија Марковић Ставрић, с.р.



Република Србија
Агенција за безбедност саобраћаја

Булевар Михајла Пупина 2
11000 Београд
тел: 011/214-5089
факс: 011/214-5407
www.abs.gov.rs
abs@abs.gov.rs
lokalnesamouprave@abs.gov.rs

На основу члана 9. става 2. тачке 15. Закона о безбедности саобраћаја на путевима („Службени гласник РС“, број 41/2009, 53/2010, 101/2011, 32/2013 – одлука УС, 55/2014, 96/2015 – др. закон, 9/2016 – одлука УС, 24/2018, 41/2018, 41/2018 – др. закон, 87/2018, 23/2019 и 128/2020 – др. закон) и члана 30. става 2. Правилника о раду савета за координацију послова безбедности саобраћаја на путевима („Службени гласник РС“, број 8/2020), Агенција за безбедност саобраћаја доноси

САГЛАСНОСТ

на Програм за рад савета за координацију послова безбедности саобраћаја на путевима на подручју локалне самоуправе Смедерево за 2023. годину

ИСА број: С906/2023-2

ДАЈЕ СЕ САГЛАСНОСТ на Програм за рад савета за координацију послова безбедности саобраћаја на путевима на подручју локалне самоуправе Смедерево за 2023. годину, број: П906/2023-2.

в.д. директора
Бранко Стамаговић

ОБРАЗЛОЖЕЊЕ

Координатор за сарадњу са Агенцијом за безбедност саобраћаја (у даљем тексту: Агенција) доставио је дана 07.03.2023. године путем електронске поште Предлог програма за рад савета за координацију послова безбедности саобраћаја на путевима на подручју локалне самоуправе Смедерево за 2023. годину (у даљем тексту: Предлог програма). Комисија Агенције је за исти издала Позитивно мишљење дана 07.03.2023. године.

Програм који је усвојен од стране надлежног органа локалне самоуправе Смедерево достављен је путем електронске поште дана 13.03.2023. године и исти по својој садржини одговара Предлогу програма на који је комисија Агенције дала Позитивно мишљење.

Програм локалне самоуправе Смедерево за 2023. годину за који се даје сагласност од стране Агенције чини саставни део овог акта и налази се у прилогу.

Београд, 15.03.2023. године

Агенција за безбедност саобраћаја

36.

На основу члана 69. Закона о јавним предузећима („Службени гласник Републике Србије“, број 15/2016 и 88/2019), члана 28. Закона о комуналним делатностима („Службени гласник Републике Србије“, број 88/2011, 104/2016 и 95/2018), члана 44. Статута града Смедерева („Службени лист града Смедерева“, број 2/2019 - пречишћен текст) и члана 20. Одлуке о оснивању Јавног комуналног предузећа Зеленило и гробља Смедерево („Службени лист града Смедерева“, број 1/2020 - пречишћен текст и 6/2021),

Градско веће града Смедерева, на 122. седници одржаној 20. марта 2023. године, донело је

РЕШЕЊЕ

О ДАВАЊУ САГЛАСНОСТИ НА ЦЕНОВНИК УСЛУГА ОДРЖАВАЊА ЈАВНОГ ОСВЕТЉЕЊА ЈАВНОГ КОМУНАЛНОГ ПРЕДУЗЕЋА ЗЕЛЕНИЛО И ГРОБЉА СМЕДЕРЕВО

I

Даје се сагласност на Ценовник услуга одржавања јавног осветљења Јавног комуналног предузећа Зеленило и гробља Смедерево, број 1332/1, који је донео Надзорни одбор Предузећа на седници одржаној 13.2.2023. године.

II

Цене утврђене Ценовником из тачке I овог Решења примењиваће се даном доношења овог Решења.

ЦЕНОВНИК УСЛУГА ОДРЖАВАЊА ЈАВНОГ ОСВЕТЉЕЊА ЈКП ЗЕЛЕНИЛО И ГРОБЉА СМЕДЕРЕВО

I

Ред. бр.	Врста услуге	Јед. мере	Цена без пореза
1	Монтажа једнокраке лире за стуб 1000/1500-95° са две обујмице од Ø60мм	ком	5.351,31
2	Монтажа осигурача ФРА 6А	ком	964,04
3	Монтажа прикључне радитне плоче за стубове јавне расвете ППРОВ III ОКПИРО	ком	6.820,18
4	Монтажа анкер корпе димензија 210x210x600 мм за стуб висине 4-6м	ком	9.737,82
5	Монтажа анкер корпе димензија 300x300x700 мм за стуб висине 9м	ком	11.737,82
6	Монтажа поклопца димензија 600x100 мм за стуб висине 9м	ком	2.373,03
7	Монтажа поклопца димензија 300x100 мм за стуб висине 4-6м	ком	1.509,36
8	Монтажа тросегментног стуба (159x4,5/133x4/108x3,6мм) са фиксираном кратком лиром висине 8м	ком	94.050,63
9	Монтажа осмоугаоног стуба висине 8м	ком	101.860,75
10	Демонтажа хаварисаног стуба са обезбеђењем веза за позицију 8 и 9	ком	11.240,50
11	Монтажа двосегментног стуба висине 4-6м	ком	42.686,67
12	Монтажа челичног урбаног стуба са ливеном маском	ком	156.860,75
13	Бетонски носећи стуб затезне силе 250 N висине 9м	ком	37.242,56
14	Монтажа и демонтажа разводног ормана са прикључцима за одређене манифестације	ком	7.686,67

III

Доношењем овог Решења престаје да важи Решење о давању сагласности на Ценовник услуга одржавања јавног осветљења Јавног комуналног предузећа Зеленило и гробља Смедерево („Службени лист града Смедерева“, број 18/2020).

IV

Ово Решење и Ценовник услуга одржавања јавног осветљења Јавног комуналног предузећа Зеленило и гробља Смедерево објавити у „Службеном листу града Смедерева“.

Број 38-8/2023-09

У Смедереву, 20. марта 2023. године

ПРЕДСЕДАВАЈУЋИ
ГРАДСКОГ ВЕЋА
Марија Марковић Ставрић, с.р.

ЈКП Зеленило и гробља Смедерево

Број: 1332/1

Датум: 13.02.2023.године

Смедерево

На основу члана 20. и 31. Одлуке о оснивању ЈКП Зеленило и гробља Смедерево („Службени лист града Смедерева“ број 1/2020-пречишћен текст и 6/2021) и члана 36. Статута Јавног комуналног предузећа Зеленило и гробља Смедерево, („Службени лист града Смедерева“ број 16/2020-пречишћен текст), Надзорни одбор је на својој седници одржаној дана 13.02.2023.године донео:

Ред. бр.	Врста услуге	Јед. мере	Цена без пореза
15	Монтажа ПВЦ разводног ормана јавне расвете 800x1000x250 мм	ком	360.439,59
16	Монтажа контролера са интегрисаним ГПРС модемом са антенном Дуал банд 900/1800 Mhz	ком	76.910,09
17	Монтажа ножастог кратког патрона ЕТИ НХ2 35 А	ком	718,35
18	Монтажа трополног растављача осигурача РБК 160/63 А	ком	5.910,09
19	Монтажа аутоматског осигурача 40 А, типа Ц, 10 КА	ком	1.036,70
20	Монтажа трополног контактора 65 А (командни напон 220 V, 50Hz)	ком	7.273,39
21	Монтажа редне шкаро клеме РС/16/3x16 за отежане услове рада	ком	1.951,39
22	Монтажа ножастог кратког тромог осигурача 35 А, 120 КА	ком	668,35
23	Монтажа ножастог дугог осигурача 160 А, 120 КА	ком	718,35
24	Монтажа ножастог дугог осигурача 125 А, 120 КА	ком	718,35
25	Монтажа астрономског уклопног сата типа ДВБ Електро Ниш	ком	10.455,05
26	Монтажа лустер керамичке клеме 4,5 мм	ком	368,35
27	Монтажа трофазног једнотарифног бројила 63 А	ком	16.910,09
28	Монтажа шкаро клеме РС 25-35/4 за отежане услове рада 110° С	ком	1.705,05
29	Монтажа ЛЕД драјвера 40 W за ПЦБ плочу	ком	6.667,54
30	Монтажа ЛЕД светиљке/ рефлектора за осветљење саобраћајница за класу саобраћајница МЕ4 (до 80 W)	ком	51.351,31
31	Монтажа ЛЕД светиљке за осветљење саобраћајница за класу саобраћајница МЕ5 (до 52 W)	ком	47.351,31
32	Монтажа светиљке за урбано осветљење	ком	119.577,07
33	Демонтажа и монтажа светиљке ЛЕД расвете (без материјала)	ком	4.702,61
34	Монтажа натријумове сијалице 70 W	ком	2.267,54
35	Монтажа натријумове сијалице 100 W	ком	2.317,54
36	Монтажа натријумове сијалице 150 W	ком	2.367,54
37	Монтажа натријумове сијалице 250 W	ком	2.417,54
38	Монтажа натријумове сијалице 400 W	ком	2.767,54
39	Монтажа натријумове пригушнице 70 W	ком	2.152,54
40	Монтажа натријумове пригушнице 100 W	ком	2.564,42
41	Монтажа натријумове пригушнице 150 W	ком	2.839,42
42	Монтажа натријумове пригушнице 250 W	ком	3.114,42
43	Монтажа батурги упалача 70-400 W	ком	2.345,91
44	Монтажа керамичког грла Е27 са опругом	ком	1.924,29
45	Монтажа керамичког грла Е40 са опругом	ком	2.144,29
46	Монтажа лед панела Bella 40W	ком	5.229,41
47	Демонтажа старе светиљке (врши се у случају када није водозаптивна)	ком	1.959,42
48	Монтажа старе светиљке	ком	1.959,42
49	Монтажа термоскупљајуће спојнице 4x6-25 мм ²	ком	7.820,18
50	Монтажа кабловске папучице АlCu 25/8 мм	ком	698,70
51	Монтажа кабловске папучице АlCu 50/8 мм	ком	716,70
52	Монтажа алуминијумске чауре Аl 25 мм	ком	677,70
53	Монтажа фидос клеме од 4-150мм ²	ком	1.284,77
54	Монтажа затезне стезалке за кабл Х00/0 4x16 мм	ком	1.240,52
55	Монтажа П/Ф жице 16 мм за земљовод	м	391,01
56	Монтажа кабла ПП00 3x2,5 мм	м	386,89
57	Монтажа самоносивог кабла типа Х00/0 4x16 мм	м	297,57
58	Монтажа ПФ проводника 10 мм ²	м	532,02

Ред. бр.	Врста услуге	Јед. мере	Цена без пореза
59	Монтажа кабла Х00/0-А 2х16 мм ²	м	237,57
60	Монтажа кабла ПП00 3х1,5 мм ² од светлећег тела до прикључне плоче	ком	2.461,31
61	Монтажа кабла ПП00 Ал 4х25 мм ² у ров или ПВЦ цев	м	1.152,75
62	Монтажа кабла ПП00 5х10 мм ² у ров или ПВЦ цев	м	1.759,80
63	Монтажа високонапонске силиконске жице П/ф жице 1,5 мм ²	м	417,02
64	Монтажа кабла ПП00 4х50 мм ² у ров или ПВЦ цев	м	1.359,80
65	Монтажа изолир траке "Теса"	м	203,01
66	Монтажа огрлице за качење на носећи бетонски стуб пречника фи 130 мм	ком	1.206,99
67	Монтажа окитен цеви 50 мм (унутрашњи пречник цеви)	м	436,89
68	Монтажа позор траке за енергетски кабл	кг	16.580,72
69	Монтажа изолационог бужир црева фи 17-25/18	м	454,68
70	Монтажа ребрастог самогасивог црева типа тецо фи 25 мм са одговарајућим ПВЦ уводником	м	809,36
71	Монтажа поцинковане перфориране траке дужине 2 м са отвором пречника М8 мм	ком	604,66
72	Монтажа поцинкованог гвожђа пречника 10 мм	кг	532,77
73	Монтажа поцинковане сонде за заштитно уземљење фи 60 мм, дужине 3000 мм са шелном за везивање поцинкованог гвожђа	ком	11.317,09
74	Поправка канделаберског стуба висине 4-6 м где браварски радови не прелазе новчану вредност од 30% од цене новог	ком	12.835,19
75	Поправка канделаберског стуба висине 6-9 м где браварски радови не прелазе новчану вредност од 30% од цене новог	ком	23.418,26
76	Разбијање бетонско-асфалтне површине и враћање у првобитно стање без асфалта уз употребу ударне бушилице (хилти)	м ³	46.135,81
77	Трасирање и ископ рова 0,4х0,8	м	1.595,87
78	Ископ земље за темељ стуба до 4 м, димензија 0,6х0,6х0,8 м	ком	1.865,54
79	Ископ земље за темељ стуба до 9 м, димензија 0,8х0,8х1 м	ком	2.487,39
80	Израда темеља за стуб, бетоном МБ25	м ³	41.844,55
81	Демонтажа са подизањем, нивелацијом и фиксирањем стуба висине 4-6 м	ком	19.670,88
82	Демонтажа са подизањем, нивелацијом и фиксирањем стуба висине до 9 м (без рада ХИАБ дизалице)	ком	7.783,79
83	Монтажа механичке заштите, Л профил дужине 2 м	ком	2.868,91
84	Фарбање стуба или лире висине 4-9 м покровном бојом 3 у 1	м	591,88
85	Мегерисање напонског кабла између два раставна места	ком	5.655,46
86	Испитивање веза у канделаберском стубу висине 4-9 м	ком	2.842,69
87	Дежурство два радника током градских манифестација и на неподвижним радовима	час	5.104,88
88	Рад аутоплатформе на неподвижним пословима, на сечи грана које додирују неизоловане проводнике или уклањање истих око светилке	час	5.620,25
89	Монтажа навртке са подлошком на старом стубу	ком	1.579,27
90	Рад вариоца за извршење поправке на неподвижним пословима на лицу места	кг	9.518,43
91	Уградња украсног комада са плочицом	ком	394,68
92	Уградња комплета неспецификаног материјала у постојеће ормане јавне расвете ради спречавања хаваријских оштећења (од пожара)	комплет	37.241,26

Напомена: Пореска стопа ће се примењивати у складу са Законом о порезу на додату вредност

II

Ценовник ће се примењивати од дана одређеног решењем Градског већа о давању сагласности на Ценовник.

III

Од датума примене Ценовника из тачке 1. ове Одлуке, престаје да важи Ценовник услуга одржавања јавног осветљења, Јавног комуналног предузећа Зеленило и

гробља Смедерево бр. 21-9/1 од 30.10.2020. године за који је Оснивач дао сагласност Решењем број 38-11/2020-07 од 10.12.2020. године.

IV

Ценовник доставити Градском већу на сагласност.

ПРЕДСЕДНИК НАДЗОРНОГ ОДБОРА
Трифун Петковић, с.р.

37.

На основу члана 69. Закона о јавним предузећима („Службени гласник Републике Србије“, број 15/2016 и 88/2019), члана 44. Статута града Смедерева („Службени лист града Смедерева“, број 2/2019 - пречишћен текст) и члана 20. Одлуке о оснивању Јавног комуналног предузећа Зеленило и гробља Смедерево („Службени лист града Смедерева“, број 1/2020 - пречишћен текст и 6/2021),

Градско веће града Смедерева, на 122. седници одржаној 20. марта 2023. године, донело је

РЕШЕЊЕ

**О ДАВАЊУ САГЛАСНОСТИ НА ЦЕНОВНИК
УСЛУГА ОДРЖАВАЊА ЧИСТОЋЕ НА ЈАВНИМ
ПОВРШИНАМА ЈАВНОГ КОМУНАЛНОГ
ПРЕДУЗЕЋА ЗЕЛЕНИЛО И ГРОБЉА СМЕДЕРЕВО**

I

Даје се сагласност на Ценовник услуга одржавања чистоће на јавним површинама Јавног комуналног предузећа Зеленило и гробља Смедерево, број 1333/1, који је донео Надзорни одбор Предузећа на седници одржаној 13.2.2023. године.

ЦЕНОВНИК

УСЛУГА ОДРЖАВАЊА ЧИСТОЋЕ НА ЈАВНИМ ПОВРШИНАМА ЈКП ЗЕЛЕНИЛО И ГРОБЉА СМЕДЕРЕВО

I

Ред. бр.	Врста услуге	Јед. мере	Цена без пореза
1	Чишћење улица, тротоара и платоа брезовом метлом	м ²	1,78
2	Прочишћавање коловоза, тротоара и сл.	м ²	0,18
3	Прање улица, тротоара и платоа цистерном од 9м ³	м ²	2,63
4	Прање улица, тротоара и платоа цистерном од 3м ³	м ²	1,51

Напомена: Пореска стопа ће се примењивати у складу са Законом о порезу на додату вредност

II

Ценовник ће се примењивати од дана одређеног решењем Градског већа о давању сагласности на Ценовник.

III

Од датума примене Ценовника из тачке 1. ове Одлуке, престаје да важи Ценовник услуга одржавања чистоће на јавним површинама, Јавног комуналног предузећа

II

Цене утврђене Ценовником из тачке 1 овог Решења примењиваће се даном доношења овог Решења.

III

Доношењем овог Решења престаје да важи Решење о давању сагласности на Ценовник услуга одржавања чистоће на јавним површинама Јавног комуналног предузећа Зеленило и гробља Смедерево („Службени лист града Смедерева“, број 17/2020).

IV

Ово Решење и Ценовник услуга одржавања чистоће на јавним површинама Јавног комуналног предузећа Зеленило и гробља Смедерево објавити у „Службеном листу града Смедерева“.

Број 38-9/2023-09
У Смедереву, 20. марта 2023. године

ПРЕДСЕДАВАЈУЋИ
ГРАДСКОГ ВЕЋА
Марија Марковић Ставрић, с.р.

ЈКП Зеленило и гробља Смедерево

Број: 1333/1

Датум: 13.02.2023. године

Смедерево

На основу члана 20. и 31. Одлуке о оснивању ЈКП Зеленило и гробља Смедерево („Службени лист града Смедерева“ број 1/2020-пречишћен текст и 6/2021) и члана 36. Статута Јавног комуналног предузећа Зеленило и гробља Смедерево, („Службени лист града Смедерева“ број 16/2020-пречишћен текст), Надзорни одбор је на својој седници одржаној дана 13.02.2023. године донео:

Зеленило и гробља Смедерево бр. 21-6/1 од 30.10.2020. године за који је Оснивач дао сагласност Решењем број 38-14/2020-07 од 30.11.2020. године.

IV

Ценовник доставити Градском већу на сагласност.

ПРЕДСЕДНИК НАДЗОРНОГ ОДБОРА
Трифун Петковић, с.р.

38.

На основу члана 69. Закона о јавним предузећима („Службени гласник Републике Србије“, број 15/2016 и 88/2019), члана 28. Закона о комуналним делатностима („Службени гласник Републике Србије“, број 88/2011, 104/2016 и 95/2018), члана 44. Статута града Смедерева („Службени лист града Смедерева“, број 2/2019 - пречишћен текст) и члана 20. Одлуке о оснивању Јавног комуналног предузећа Зеленило и гробља Смедерево („Службени лист града Смедерева“, број 1/2020 - пречишћен текст и 6/2021),

Градско веће града Смедерева, на 122. седници одржаној 20. марта 2023. године, донело је

РЕШЕЊЕ

О ДАВАЊУ САГЛАСНОСТИ НА ЦЕНОВНИК ОБАВЕЗНИХ ТРОШКОВА САХРАЊИВАЊА ЈАВНОГ КОМУНАЛНОГ ПРЕДУЗЕЋА ЗЕЛЕНИЛО И ГРОБЉА СМЕДЕРЕВО

I

Даје се сагласност на Ценовник обавезних трошкова сахрањивања Јавног комуналног предузећа Зеленило и гробља Смедерево, број 1769/1, који је донео Надзорни одбор Предузећа на седници одржаној 1.3.2023. године.

II

Цене утврђене Ценовником из тачке I овог Решења примењиваће се даном доношења овог Решења.

ЦЕНОВНИК ОБАВЕЗНИХ ТРОШКОВА САХРАЊИВАЊА ЈКП ЗЕЛЕНИЛО И ГРОБЉА СМЕДЕРЕВО

I

Ред. бр.	Врста услуге	Јед. мере	Цена без ПДВ-а
	Сахрањивање у гробном месту/гробници		
1	Копање гробног места и ручни ископ	ком	6.760,89
2	Коришћење капеле	час	828,54
3	Ручно засипање земље у растреситом стању код ручног ископа	ком	1.242,81
4	Обликовање хумке, постављање надгробног знака и аранжирање венаца и цвећа	ком	1.242,81
5	Сахрањивање у гробници	ком	4.556,97
	Закуп и одржавање		
1	Закуп једног гробног места (годишње)	ком	474,26
2	Одржавање гробља за једно гробно место (годишње)	ком	339,92
3	Закуп земљишта за гробницу по м ² (годишње)	м ²	234,90
4	Одржавање гробља по м ² гробнице (годишње)	м ²	168,36

Напомена: Пореска стопа ће се примењивати у складу са Законом о порезу на додату вредност

II

Ценовник ће се примењивати од дана одређеног решењем Градског већа о давању сагласности на Ценовник.

III

Од датума примене Ценовника из тачке 1. ове Одлуке престаје да важи Ценовник обавезних трошкова сахрањивања бр. 500-1580/1 од 02.06.2015. године, за који

III

Доношењем овог Решења престаје да важи Решење о давању сагласности на Ценовник услуга обавезних трошкова сахрањивања Јавног комуналног предузећа Зеленило и гробља Смедерево („Службени лист града Смедерева“, број 5/2015).

IV

Ово Решење и Ценовник обавезних трошкова сахрањивања Јавног комуналног предузећа Зеленило и гробља Смедерево објавити у „Службеном листу града Смедерева“.

Број 38-10/2023-09
У Смедереву, 20. марта 2023. године

ПРЕДСЕДАЈУЋИ
ГРАДСКОГ ВЕЋА
Марија Марковић Ставрић, с.р.

ЈКП Зеленило и гробља Смедерево
Број: 1769/1
Датум: 01.03.2023. године

На основу члана 20. и 31. Одлуке о оснивању ЈКП Зеленило и гробља Смедерево („Службени лист града Смедерева“ број 1/2020-пречишћен текст и 6/2021) и члана 36. Статута Јавног комуналног предузећа Зеленило и гробља Смедерево, („Службени лист града Смедерева“ број 16/2020-пречишћен текст), Надзорни одбор је на својој седници одржаној дана 01.03.2023. године донео:

је Оснивач дао сагласност Решењем број 38-12/2015-07 од 07.08.2015. године.

IV

Ценовник доставити Градском већу на сагласност.

ПРЕДСЕДНИК НАДЗОРНОГ ОДБОРА
Трифун Петковић, с.р.

39.

III

На основу члана 69. Закона о јавним предузећима („Службени гласник Републике Србије“, број 15/2016 и 88/2019), члана 44. Статута града Смедерева („Службени лист града Смедерева“, број 2/2019 - пречишћен текст) и члана 20. Одлуке о оснивању Јавног комуналног предузећа Зеленило и гробља Смедерево („Службени лист града Смедерева“, број 1/2020 - пречишћен текст и 6/2021),

Градско веће града Смедерева, на 122. седници одржаној 20. марта 2023. године, донело је

РЕШЕЊЕ

**О ДАВАЊУ САГЛАСНОСТИ НА ЦЕНОВНИК
ОСТАЛИХ ПОГРЕБНИХ УСЛУГА ЈАВНОГ
КОМУНАЛНОГ ПРЕДУЗЕЋА ЗЕЛЕНИЛО И
ГРОБЉА СМЕДЕРЕВО**

I

Даје се сагласност на Ценовник осталих погребних услуга Јавног комуналног предузећа Зеленило и гробља Смедерево, број 1935/1, који је донео Надзорни одбор Предузећа на седници одржаној 9.3.2023. године.

II

Цене утврђене Ценовником из тачке I овог Решења примењиваће се даном доношења овог Решења.

**ЦЕНОВНИК ОСТАЛИХ ПОГРЕБНИХ УСЛУГА
ЈКП ЗЕЛЕНИЛО И ГРОБЉА СМЕДЕРЕВО**

I

Ред. бр.	Врста услуге	Јед. мере	Цена без ПДВ-а
	Трошкови погребних услуга		
1	Отварање и затварање гробнице	ком	3.313,64
2	Отварање и затварање гробнице са две и више плоча на земљи	ком	4.860,91
3	Отварање и затварање гробнице са једном плочом- бочни улаз	ком	5.247,27
4	Отварање и затварање улаза у гробницу од цигле	ком	6.075,45
5	Чишћење и припрема гробнице	ком	1.657,27
6	Размештање ковчега у гробници (ако је смештено 2 и више сандука)	ком	2.485,45
7	Припрема гробног места у коме је претходно обављено сахрањивање	ком	2.070,91
8	Уређење гробног места	ком	1.021,82
	Услуге ексхумација		
1	Ексхумација посмртних остатака до 5 година почивања	ком	24.160,00
2	Ексхумација посмртних остатака од 5-10 година почивања	ком	18.360,00
3	Ексхумација посмртних остатака после 10 година почивања	ком	13.389,17
4	Смештај лешева у сандук после дужег стајања, обдукције или ексхумације	ком	6.628,33
	Превоз посмртних остатака		
1	Превоз покојника из удеса или задеса непосредно после смрти- по позиву надлежних органа	ком	16.661,82
2	Превоз покојника из удеса или задеса после дужег стајања- по позиву надлежних органа	ком	24.235,45

Ово Решење и Ценовник осталих погребних услуга Јавног комуналног предузећа Зеленило и гробља Смедерево објавити у „Службеном листу града Смедерева“.

Број 38-11/2023-09
У Смедереву, 20. марта 2023. године

ПРЕДСЕДАВАЈУЋИ
ГРАДСКОГ ВЕЋА
Марија Марковић Ставрић, с.р.

ЈКП Зеленило и гробља Смедерево
Број: 1935/1
Датум: 09.03.2023. године

На основу члана 20. и 31. Одлуке о оснивању ЈКП Зеленило и гробља Смедерево (“Службени лист града Смедерева” број 1/2020-пречишћен текст и 6/2021) и члана 36. Статута Јавног комуналног предузећа Зеленило и гробља Смедерево, (“Службени лист града Смедерева” број 16/2020-пречишћен текст), Надзорни одбор је на својој седници одржаној дана 09.03.2023.године донео:

Ред. бр.	Врста услуге	Јед. мере	Цена без ПДВ-а
3	Превоз погребне опреме или посмртних остатака у ужем градском подручју	ком	1.520,00
4	Превоз погребне опреме или посмртних остатака по пређеном километру	ком	72,73
5	Превоз посмртних остатака од болничке капеле до градске капеле	ком	1.140,00
6	Преузимање и пренос покојника од зграде/куће до возила	ком	911,82
	Услуге контроле извођења радова на гробљу (издавање дозвола извођачима радова)		
1	Услуга контроле радова на монтажи/ демонтажи споменика споменика	ком	2.347,27
2	Услуга контроле радова на монтажи облоге по м ²	м ²	552,73
3	Услуга контроле радова на монтажи плоча по м ²	м ²	386,36
4	Услуга контроле радова на поправци опсека или реконструкцији опсека	ком	690,91
5	Услуга контроле постављања бисти	ком	455,45
6	Услуга контроле постављања сталежа у гробници	ком	1.201,82
7	Услуга контроле радова за клесање слова или постављање слика	ком	276,36
	Израда умрлица		
1	Умрлице црно-беле	ком	43,64
2	Умрлице у боји	ком	69,09
	Накнада за пренос права коришћења гробног места или гробнице		
1	Накнада за пренос права коришћења гробног места или гробнице	ком	1.513,64
	Услуге капеле		
1	Припрема покојника	ком	4.970,91
2	Коришћење раскладне коморе по дану	дан	932,73
	Грађевински радови		
1	Израда тротоара од набијеног бетона дебљине 10 цм	м ²	2.467,71
2	Израда кулијеа	м ²	2.715,98
3	Израда и уградња бетонских плоча са кулијеом дебљине 5 цм	м ²	6.781,35
4	Израда преградног зида у опсеку са два места	ком	3.627,71
5	Израда опсека- тип Б1	ком	16.980,82
6	Израда опсека- тип Б2	ком	27.389,76
7	Израда оквира на отвору гробнице	ком	4.568,16
8	Израда гробнице тип Блок 1 (6,10 м ²)	ком	504.392,48
9	Изградња опсека са тротоаром комплет- опсек Б1	ком	25.541,02
10	Изградња опсека са тротоаром комплет- опсек Б2	ком	36.725,80
11	Исправљање опсека по истеку гарантног рока на захтев странке	ком	3.770,52
12	Шлајфовање старе гробнице	м ²	1.075,96
13	Малтерисање старе гробнице	м ²	914,02

Напомена: Пореска стопа ће се примењивати у складу са Законом о порезу на додату вредност

II

Ценовник ће се примењивати од дана одређеног решењем Градског већа о давању сагласности на Ценовник.

III

Од датума примене Ценовника из тачке 1. ове Одлуке престаје да важи Ценовник осталих трошкова сахрањивања бр. 500-1257/1 од 29.05.2013. године, за који је Оснивач

Закључком број 38-75/2013-07 од 03.07.2013. године прихватио информацију о Ценовнику.

IV

Ценовник доставити Градском већу на сагласност.

ПРЕДСЕДНИК НАДЗОРНОГ ОДБОРА
Трифун Петковић, с.р.

40.

На основу члана 69. Закона о јавним предузећима („Службени гласник Републике Србије“, број 15/2016 и 88/2019), члана 44. Статута града Смедерева („Службени лист града Смедерева“, број 2/2019 - пречишћен текст) и члана 20. Одлуке о оснивању Јавног комуналног предузећа Зеленило и гробља Смедерево („Службени лист града Смедерева“, број 1/2020 - пречишћен текст и 6/2021),

Градско веће града Смедерева, на 122. седници одржаној 20. марта 2023. године, донело је

РЕШЕЊЕ

О ДАВАЊУ САГЛАСНОСТИ НА ЦЕНОВНИК УСЛУГА ЗООХИГИЈЕНЕ ЈАВНОГ КОМУНАЛНОГ ПРЕДУЗЕЋА ЗЕЛЕНИЛО И ГРОБЉА СМЕДЕРЕВО

I

Даје се сагласност на Ценовник услуга зоохигијене Јавног комуналног предузећа Зеленило и гробља Смедерево, број 1334/1, који је донео Надзорни одбор Предузећа на седници одржаној 13.2.2023. године.

II

Цене утврђене Ценовником из тачке I овог Решења примењиваће се даном доношења овог Решења.

III

Доношењем овог Решења престаје да важи Решење о давању сагласности на Ценовник услуга зоохигијене Јавног комуналног предузећа Зеленило и гробља Смедерево („Службени лист града Смедерева“, број 17/2020).

ЦЕНОВНИК УСЛУГА ЗООХИГИЈЕНЕ ЈКП ЗЕЛЕНИЛО И ГРОБЉА СМЕДЕРЕВО

I

Ред. бр.	Врста услуге	Јед. мере	Цена без пореза
1	Чување и храњење паса луталица	оброк	494,07
2	Хватање паса луталица	час	3.748,90

Напомена: Пореска стопа ће се примењивати у складу са Законом о порезу на додату вредност

II

Ценовник ће се примењивати од дана одређеног решењем Градског већа о давању сагласности на Ценовник.

III

Од датума примене Ценовника из тачке 1. ове Одлуке, престаје да важи Ценовник услуга зоохигијене, Јавног комуналног предузећа Зеленило и гробља Смедерево бр. 21-

IV

Ово Решење и Ценовник услуга зоохигијене Јавног комуналног предузећа Зеленило и гробља Смедерево објавити у „Службеном листу града Смедерева“.

Број 38-6/2023-09
У Смедереву, 20. марта 2023. године

ПРЕДСЕДАВАЈУЋИ
ГРАДСКОГ ВЕЋА
Марија Марковић Ставрић, с.р.

ЈКП Зеленило и гробља Смедерево
Број: 1334/1
Датум: 13.02.2023.
Смедерево

На основу члана 20. и 31. Одлуке о оснивању ЈКП Зеленило и гробља Смедерево (Службени лист града Смедерева број 1/2020-пречишћен текст и 6/2021) и члана 36. Статута Јавног комуналног предузећа Зеленило и гробља Смедерево, („Службени лист града Смедерева“ број 16/2020-пречишћен текст), Надзорни одбор је на својој седници одржаној дана 13.02.2023. године донео:

10/1 од 30.10.2020. године за који је Оснивач дао сагласност Решењем број 38-10/2020-07 од 30.11.2020. године.

IV

Ценовник доставити Градском већу на сагласност.

ПРЕДСЕДНИК НАДЗОРНОГ ОДБОРА
Трифун Петковић, с.р.

ГРАДОНАЧЕЛНИК

41.

На основу члана 69. став 4. Закона о буџетском систему („Службени гласник Републике Србије“, број 54/2009, 73/2010, 101/2010, 101/2011, 93/2012, 62/2013, 63/2013-испр., 108/2013, 142/2014, 68/2015 - др.закон, 103/2015, 99/2016, 113/2017, 95/2018, 31/2019, 72/2019, 149/2020, 118/2021 и 118/2021 - др. закон), члана 44., а у вези са чланом 66. став 4. Закона о локалној самоуправи („Службени гласник Републике Србије“, број 129/2007, 83/2014 - др. закон, 101/2016 - др. закон, 47/2018 и 111/2021 - др. закон) и члана 41. Статута града Смедерева („Службени лист града Смедерева“, број 2/2019 - пречишћен текст),

Градоначелник града Смедерева, дана 20. јануара 2023. године, донео је

РЕШЕЊЕ**О УПОТРЕБИ СРЕДСТАВА ТЕКУЋЕ
БУЏЕТСКЕ РЕЗЕРВЕ**

1. Из средстава утврђених Одлуком о буџету града Смедерева за 2023. годину („Службени лист града Смедерева“, број 8/2022), раздео 4-Градска управа, Програм 15-Опште услуге локалне самоуправе, Програмска активност 0009-Текућа буџетска резерва, функција 160-Опште јавне услуге неklasификоване на другом месту, позиција 268, економска класификација 499-Средства резерве, одобравају се средства ПУ „Наша радост“ Смедерево у укупном износу од **5.151.960** динара са ПДВ-ом на име радова на санирању влаге у просторијама вртића у Липама.

2. Средства из тачке 1. овог Решења користе се у оквиру раздела 4-Градска управа, глава 4.1, Програм 8: Предшколско васпитање, Програмска активност 0002 (ПА 0002)-Функционисање и остваривање предшколског васпитања и образовања, функција 911-Предшколско образовање, позиција 25, економска класификација 425-Текуће поправке и одржавање, у укупном износу од **5.151.960** динара и укупан план средстава ове апропријације износи **23.288.180** динара.

3. О реализацији овог Решења стараће се Одељење за финансије.

4. Ово Решење објавити у „Службеном листу града Смедерева“.

Број 400-245/2023-09

У Смедереву, 20. јануара 2023. године

ГРАДОНАЧЕЛНИК
ГРАДА СМЕДЕРЕВА
Јован Беч, с.р.

42.

На основу члана 100. Закона о заштити животне средине („Службени гласник Републике Србије“, број 135/2004, 36/2009, 36/2009 - др. закон, 72/2009 - др. закон, 43/2011- одлука УС, 14/2016, 76/2018, 95/2018 - др. закон и 95/2018 - др. закон), члана 41. став 1. тачка 6. Статута

града Смедерева („Службени лист града Смедерева“, број 2/2019 - пречишћен текст) и тачке 6. Решења о отварању Буџетског фонда за заштиту животне средине града Смедерева („Службени лист града Смедерева“, број 5/2010), а по претходно прибављеној сагласности Министарства заштите животне средине, број 401-00-66/23-02 од 24.1.2023. године,

Градоначелник града Смедерева, дана 1. фебруара 2023. године, донео је

ПРОГРАМ**КОРИШЋЕЊА СРЕДСТАВА БУЏЕТСКОГ ФОНДА
ЗА ЗАШТИТУ ЖИВОТНЕ СРЕДИНЕ ГРАДА
СМЕДЕРЕВА ЗА 2023. ГОДИНУ**

1. Овим Програмом утврђује се намена и начин коришћења средстава Буџетског фонда за заштиту животне средине града Смедерева (у даљем тексту: Фонд) за 2023. годину, намењених за реализацију планова, програма, пројеката и других активности у области заштите и унапређења животне средине на територији града Смедерева у периоду јануар-децембар 2023. године.

2. За реализацију Програма планирана су средства Одлуком о буџету града Смедерева за 2023. годину („Службени лист града Смедерева“, број 8/2022) у износу од 131.888.000,00 динара.

3. Преглед програмских активности са детаљним описом, циљевима и потребним финансијским средствима дат је у табели која се налази у Прилогу 1 овог Програма и чини његов саставни део, а садржи податке према Правилнику о обрасцу програма коришћења средстава буџетског фонда и извештаја о коришћењу средстава буџетског фонда, начину и роковима њиховог достављања („Службени гласник Републике Србије“, број 80/2019).

4. Финансирање, односно суфинансирање активности из овог Програма вршиће се у зависности од прилива средстава буџета града и прилива наменских уступљених средстава у складу са Законом о заштити животне средине („Службени гласник Републике Србије“, број 135/2004, 36/2009, 36/2009 - др. закон, 72/2009 - др. закон, 43/2011 - одлука УС, 14/2016, 76/2018, 95/2018 - др. закон и 95/2018 - др. закон).

5. Уколико се приходи и примања Фонда у току буџетске године не остварују у планираном износу расходи ће се остваривати по приоритетима које утврди градоначелник града Смедерева и то најпре обавезе утврђене законом и раније преузете уговорне обавезе.

6. Средства из тачке 2. овог Програма могу да се увећају за износ неутрошених, наменских средстава пренетих из претходне године и за износ донација и прихода из других извора, која ће се користити у складу са овим Програмом.

7. Овај Програм објавити у „Службеном листу града Смедерева“.

Број 501-2/2023-09

У Смедереву, 1. фебруара 2023. године

ГРАДОНАЧЕЛНИК
ГРАДА СМЕДЕРЕВА
Јован Беч, с.р.

Прилог 1 - ПРОГРАМ КОРИШЋЕЊА СРЕДСТАВА БУЏЕТСКОГ ФОНДА ЗА ЗАШТИТУ ЖИВОТНЕ СРЕДИНЕ

ГРАДА СМЕДЕРЕВА ЗА 2023. ГОДИНУ

Редни број активноста	Програмска активност	Сагласност	Детаљан опис активности	Циљ активности	Надлежни за спровођење програмске активности	Финансијска средства потребна за реализацију предвиђене активности	Извор средстава финансирања	Износ одобрених средстава за ову активност у претходној години
Контрола и заштита ваздуха и сузбијање инхалационих алергена								
1.	Мониторинг ваздуха	Бр.401-00-66/23-02 од 24.1.2023.	Локална мрежа мерних места за праћење квалитета ваздуха у Смедереву успоставља се на 3 мерна места. На једном мерном месту ће се свакодневно пратити концентрација PM_{10} , сваки други дан мерити садржај тешких метала (олово, арсен, кадмијум, никл) у суспендованим честицама PM_{10} и сваки трећи дан садржај полициклических ароматичних угљоводоника (РАН) у суспендованим честицама PM_{10} (бензо(а)пирен). На друга два мерна места пратиће се три пута недељно за период од годину дана садржај тешких метала (олово, арсен, кадмијум, никл) и садржај полициклических ароматичних угљоводоника (РАН) у суспендованим честицама PM_{10} (бензо(а)пирен).	Успостављање и унапређење система за праћење квалитета ваздуха	Градска управа и изабрани извођач	5.640.000,00	Буџет Града	5.406.000,00
Управљање отпадом								
2.	Израда пројекта за трансфер станицу комуналног	Бр.401-00-66/23-02 од 24.1.2023.	Након урађења Студије оправданости и доказа оправданости улагања у пројекат изградње трансфер станице приступиће се изради пројектне документације а у складу са Законом о планирању и изградњи.	Унапређење система управљања отпадом на територији	Градска управа и изабрани извођач	50.000.000,00	Буџет града	7.496.000,00

отпада			града Смедерева				
	Влада Републике Србије је 13. јуна 2018. године донела Одлуку о заједничком обезбеђивању и спровођењу управљања отпадом ("Службени гласник РС", број 45/2018) којом је одређено на које ће постојеће регионалне санитарне депоније јединице локалне самоуправе да одлажу отпад у случају да споразумом нису заједнички обезбедиле и организовале спровођење управљања отпадом. Наведеном Одлуком је дефинисано да је град Смедерево, јединица локалне самоуправе која одлаже отпад на „Регионалну депонију Панчево“ у Панчеву, са претоваром на трансфер станици на својој територији.						
3.	Одржавање градског сметлишта у Годоминском пољу	Бр.401-00-66/23-02 од 24.1.2023.	Годишњим уговором између града Смедерева и ЈКП Зеленило и гробља Смедерево о одржавању градског сметлишта у Годоминском пољу, утврђене су активности на одржавању истог а то су: Покривање торњих слојева отпада земљом и уградња нових биотрнова или надogradња постојећих.	Санација постојећих сметлишта комуналног отпада	Градека управа и ЈКП	22.000.000,00	Будет Града 22.000.000,00
4.	Уклањање „дивљих депонија“	Бр.401-00-66/23-02 од 24.1.2023.	На основу пријављених локација дивљих депонија од стране грађана и лоцирања истих од стране комуналне инспекције на територији градских и сеоских месних заједница извршиће се чишћење и уређење наведених локација, а у циљу уређења деградираних простора. Детекована је 51 дивља депонија на територији града.	Санација и ремедијација дивљих депонија	Градека управа, ЈКП и изабрани извођач	46.000.000,00	Будет Града 60.000.000,00
Контрола и управљање отпадним водама							
Активност							
Контрола и заштита површинских и подземних вода							

5.	Мониторинг вода и земљишта: Дуто поље 2 Pz	Бр.401-00-66/23-02 од 24.1.2023.	По Мишљењу надлежног Министарства, потребно је урадити мониторинг процедурних вода и земљишта на наведеним парцелама како би се прагмо квалитет земљишта и вода.	Испуњење обавеза у складу са Законом и Мишљењем Министарства	Градска управа и изабрани извођач	500.000,00	Буџет Града	500.000,00
Контрола и заштита природе, биодиверзитет, јавне зелене површине								
6.	Очување заштићених природних добара	Бр.401-00-66/23-02 од 24.1.2023.	Разматрање програма заштите и развоја споменика природе, реализација конкретних пројеката који доприносе очувању, унапређењу и промоцији заштићеног природног добра, понуђених од стране управљача заштићених добара или организација за заштиту природе.	Унапређење заштите природних вредности	Градска управа и управљач заштићеним природним добром (ЈКП)	2.000.000,00	Буџет Града	2.000.000,00
Мере адаптације на климатске промене								
7.	Израда Програма енергетске ефикасности	Бр.401-00-66/23-02 од 24.1.2023.	Програм енергетске ефикасности града Смедерева је плански документ којим се дефинишу мере за остваривање уштеде енергије, односно начинима финансирања и реализације ових мера. Доноси се на период од три године и садржи елементе прописане чланом 10. Закона о ефикасном коришћењу енергије („Сл. гласник РС”, бр. 25/2013)	Побољшање енергетске ефикасности	Градска управа и изабрани извођач	3.000.000,00	Буџет Града	0,00
Контрола и заштита земљишта								
8.	Мониторинг земљишта	Бр.401-00-66/23-02 од 24.1.2023.	Програмом систематског праћења стања и квалитета земљишта обухваћено је 15 мерних места и дефинисано узорковање и анализирање земљишта у близини индустријских погона, несанитарне депоније, у околини комерцијалних активности - станице за снабдевање горивом, у околини фреквентних саобраћајница, са јавних површина, у оквиру јавних установа.	Побољшање и очување квалитета земљишта	Градска управа и изабрани извођач	350.000,00	Буџет Града	584.000,00
Контрола и заштита од буке								

9.	Мониторинг буке	Бр.401-00- 66/23-02 од 24.1.2023.	Мерења се обављају на свим мерним местима одређеним Програмом. Праћење целодневног (дневног, вечерњег и ноћног) нивоа комуналне буке у животној средини на територији града Смедерева и одређивање вредности индикатора акустичке буке врше се према прописаној методологији у складу са важећом законском регулативом на 12 мерних места (2 мерна места x 6 зона) два пута годишње (летњи и јесењи период).	Побољшање акустичког амбијента у Смедереву	Градска управа и изабрани извођач	698.000,00	Буџет Града	698.000,00
10.	Израда пројектне документације за постављање звучних баријера	Бр.401-00- 66/23-02 од 24.1.2023.	На основу резултата вишегодишњег праћења стања нивоа комуналне буке на територији града Смедерева, одређене су локације са повећаним нивоом буке – где постоји потреба за постављање звучних баријера, одреде врсте и висина звучних баријера, предложе најприхватљивије мере смањења нивоа буке, а све у циљу смањења штетног дејства буке на становништво у насељеним местима на територији града Смедерева.	Побољшање акустичког амбијента у Смедереву	Градска управа и изабрани извођач	1.500.000,00	Буџет Града	1.500,00
Контрола и заштита од нејонизујућег зрачења								
	Активност							
Информисање, едукација, промоција и популаризација заштите животне средине								
	Активност							
Остало								
11.	Повремене циљане контроле загађења животне средине	Бр.401-00- 66/23-02 од 24.1.2023.	Повремене циљане контроле загађења животне средине примењују се у случају када се на појединим локацијама дешавају драстичне промене на неком од чинилаца животне средине.	Побољшање стања чинилаца животне средине	Градска управа и изабрани извођач	200.000,00	Буџет Града	200.000,00

43.

На основу члана 69. став 4. Закона о буџетском систему („Службени гласник Републике Србије“, број 54/2009, 73/2010, 101/2010, 101/2011, 93/2012, 62/2013, 63/2013-испр., 108/2013, 142/2014, 68/2015 - др.закон, 103/2015, 99/2016, 113/2017, 95/2018, 31/2019, 72/2019, 149/2020, 118/2021 и 118/2021 - др. закон), члана 44., а у вези са чланом 66. став 4. Закона о локалној самоуправи („Службени гласник Републике Србије“, број 129/2007, 83/2014 - др. закон, 101/2016 - др. закон, 47/2018 и 111/2021 - др. закон) и члана 41. Статута града Смедерева („Службени лист града Смедерева“, број 2/2019 - пречишћен текст),

Градоначелник града Смедерева, дана 9. марта 2023. године, донео је

РЕШЕЊЕ

О УПОТРЕБИ СРЕДСТАВА ТЕКУЋЕ БУЏЕТСКЕ РЕЗЕРВЕ

1. Из средстава утврђених Одлуком о буџету града Смедерева за 2023. годину („Службени лист града Смедерева“, број 8/2022), раздео 4–Градска управа, Програм 15–Опште услуге локалне самоуправе, Програмска активност 0009–Текућа буџетска резерва, функција 160–Опште јавне услуге неklasификоване на другом месту, позиција 268, економска класификација 499–Средства резерве, одобравају се средства за спровођење поступка јавне набавке за израду и постављање споменика деспоту Ђурђу Бранковићу у Смедереву у укупном износу од **17.640.000,00** динара.

2. Средства из тачке 1. овог Решења користе се у оквиру раздела 4– Градска управа, Програм 15: Опште услуге локалне самоуправе, Програмска активност 0001 (ПА 0001)– Функционисање локалне самоуправе и градских општина, функција 130– Опште услуге, позиција 266, економска класификација 515– Нематеријална имовина, у укупном износу од **17.640.000,00** динара и укупан план средстава ове апропријације износи **19.640.000,00** динара.

3. О реализацији овог Решења стараће се Одељење за финансије.

4. Ово Решење објавити у „Службеном листу града Смедерева“.

Број 400-2049/2023-09

У Смедереву, 9. марта 2023. године

ГРАДОНАЧЕЛНИК
ГРАДА СМЕДЕРЕВА
Јован Беч, с.р.

44.

На основу члана 69. став 4. Закона о буџетском систему („Службени гласник Републике Србије“, број 54/2009, 73/2010, 101/2010, 101/2011, 93/2012, 62/2013, 63/2013-испр., 108/2013, 142/2014, 68/2015 - др.закон, 103/2015, 99/2016, 113/2017, 95/2018, 31/2019, 72/2019, 149/2020, 118/2021 и 118/2021 - др. закон), члана 44., а у вези са чланом 66. став 4. Закона о локалној самоуправи („Службени гласник Републике Србије“, број 129/2007, 83/2014 - др. закон, 101/2016 - др. закон, 47/2018 и 111/2021 - др. закон) и

члана 41. Статута града Смедерева („Службени лист града Смедерева“, број 2/2019 - пречишћен текст),

Градоначелник града Смедерева, дана 20. марта 2023. године, донео је

РЕШЕЊЕ

О УПОТРЕБИ СРЕДСТАВА ТЕКУЋЕ БУЏЕТСКЕ РЕЗЕРВЕ

1. Из средстава утврђених Одлуком о буџету града Смедерева за 2023. годину („Службени лист града Смедерева“, број 8/2022), раздео 4–Градска управа, Програм 15–Опште услуге локалне самоуправе, Програмска активност 0009–Текућа буџетска резерва, функција 160–Опште јавне услуге неklasификоване на другом месту, позиција 268, економска класификација 499–Средства резерве, одобравају се средства за спровођење поступка јавне набавке за рушење нелегалних објеката и припрему терена за изградњу Трансфер станице у Смедереву у укупном износу од **2.000.000,00** динара.

2. Средства из тачке 1. овог Решења користе се у оквиру раздела 4– Градска управа, Програм 6: Заштита животне средине, Програмска активност 0006 (ПА 0006)– Управљање осталим врстама отпада, функција 510– Управљање отпадом, позиција 192, економска класификација 424– Специјализоване услуге, у укупном износу од **2.000.000,00** динара и укупан план средстава ове апропријације износи **192.000.000,00** динара.

3. О реализацији овог Решења стараће се Одељење за финансије.

4. Ово Решење објавити у „Службеном листу града Смедерева“.

Број 400-2595/2023-09

У Смедереву, 20. марта 2023. године

ГРАДОНАЧЕЛНИК
ГРАДА СМЕДЕРЕВА
Јован Беч, с.р.

ГРАДСКА УПРАВА

45.

РЕПУБЛИКА СРБИЈА
ГРАД СМЕДЕРЕВО
Градска управа града Смедерева
Број: 037-7/2023-09
Датум: 12. јануар 2023. године
С М Е Д Е Р Е В О

На основу чланова 19, 21. и 23. Закона о родној равноправности („Службени гласник Републике Србије“, број 52/21), чланова 25. и 41. Одлуке о организацији Градске управе града Смедерева („Службени лист града Смедерева“, бр. 15/2020 и 6/2021), а имајући у виду поштовање људских права, достојанства и интегритета личности и уважавање различитости, солидарности, правичности, једнаке могућности за све без дискриминације по било којој основи, подршку личном и друштвеном оснаживању жена,

нарочито припадница рањивих група, кроз заједнички ангажман жена и мушкараца и њихово партнерство у остваривању родне равноправности,

начелник Градске управе града Смедерева, доноси

ПЛАН УПРАВЉАЊА РИЗИЦИМА ОД ПОВРЕДЕ ПРИНЦИПА РОДНЕ РАВНОПРАВНОСТИ

Анстракт

У складу са националним принципима родне политике који афирмативно истичу родну равноправност и једнакост на свим нивоима деловања и рада, водећи принципи су:

- Разлике у полу морају се узети у обзир да би се постигла суштинска једнакост и правичност;
- Родна равноправност значи да се различито понашање, тежње и потребе жена и мушкараца једнако разматрају, вреднују и фаворизују;
- Трансформација индивидуалне свести о родној равноправности и правима жена, као и организациона култура и управљање су предуслов за родну равноправност и оснаживање жена;
- Одрживи развој је могућ само ако се заснива на равноправном партнерству и узajамном поштовању жена и мушкараца.

Abstract

In accordance with the national principles of gender policy, which affirmatively emphasize gender equality and equality at all levels of activity and work of the, the guiding principles are:

- Gender differences must be taken into account to achieve substantive equality and equity;
- Gender equality means that the different behavior, aspirations and needs of women and men are equally considered, valued and favored;
- Transformation of individual awareness of gender equality and women's rights, as well as organizational culture and management are a prerequisite for gender equality and women's empowerment;
- Sustainable development is only possible if it is based on equal partnership and mutual respect between women and men.

Увод

Родна равноправност подразумева једнака права, одговорности и могућности, равномерно учешће и уравнотежену заступљеност жена и мушкараца у свим областима друштвеног живота, једнаке могућности за остваривање права и слобода, коришћење личних знања и способности за лични развој и развој друштва, једнаке могућности и права у приступу робама и услугама, као и остваривање једнаке користи од резултата рада, уз уважавање биолошких, друштвених и културолошких формираних разлика између мушкараца и жена и различитих интереса, потреба и приоритета жена и мушкараца приликом доношења јавних и других политика и одлучивања о правима, обавезама и на закону заснованим одредбама, као и уставним одредбама.

Дискриминација на основу пола, полних карактеристика, односно рода, јесте свако неоправдано разликовање, неједнако поступање, односно пропуштање (искључивање, ограничавање или давање првенства), на отворен или прикривен начин, у односу на лица или групе лица, као и чланове њихових породица или њима блиска лица, засновано на полу, полним карактеристикама, односно роду у:

политичкој, образовној, медијској и економској области; области запошљавања, занимања и рада, samozapoшљавања, заштите потрошача (робе и услуге); здравственом осигурању и заштити; социјалном осигурању и заштити, у браку и породичним односима; области безбедности; екологији; области културе; спорту и рекреацији; као и у области јавног оглашавања и другим областима друштвеног живота.

Непосредна дискриминација на основу пола, полних карактеристика, односно рода, постоји ако се лице или група лица, због њиховог пола, полних карактеристика, односно рода, у истој или сличној ситуацији, било којим актом, радњом или пропуштањем, стављају или су стављени у неповољнији положај, или би могли бити стављени у неповољнији положај.

Посредна дискриминација на основу пола, полних карактеристика, односно рода, постоји ако, на изглед неутрална одредба, критеријум или пракса, лице или групу лица, ставља или би могла ставити, због њиховог пола, полних карактеристика, односно рода, у неповољан положај у поређењу са другим лицима у истој или сличној ситуацији, осим ако је то објективно оправдано законитим циљем, а средства за постизање тог циља су примерена и нужна.

Дискриминација на основу пола, полних карактеристика, односно рода постоји ако се према лицу или групи лица неоправдано поступа неповољније него што се поступа или би се поступало према другима, искључиво или углавном због тога што су тражили, односно намеравају да траже заштиту од дискриминације на основу пола, односно рода, или због тога што су понудили или намеравају да понуде доказе о дискриминаторском поступању.

Дискриминацијом на основу пола, полних карактеристика, односно рода, сматра се и узнемиравање, понижавајуће поступање, претње и условљавање, сексуално узнемиравање и сексуално уцењивање, родно заснован говор мржње, насиље засновано на полу, полним карактеристикама, односно роду или промени пола, насиље према женама, неједнако поступање на основу трудноће, породичног одсуства, одсуства ради неге детета, одсуства ради посебне неге детета у својству очинства и материнства (родитељства), усвојења, хранитељства, старатељства и подстицање на дискриминацију као и сваки неповољнији третман који лице има због одбијања или трпљења таквог понашања.

Дискриминација лица по основу два или више личних својстава без обзира на то да ли се утицај појединих личних својстава може разграничити је вишеструка дискриминација или се не може разграничити (интерсексијска дискриминација).

Не сматрају се дискриминацијом на основу пола, полних карактеристика, односно рода, мере за заштиту материнства и очинства (родитељства), усвојења, хранитељства, старатељства, као и заштита на раду запослених различитог пола, у складу са прописима којима се уређују радни односи и безбедност и здравље на раду, посебне мере уведене ради постизања пуне родне равноправности, заштите и напретка лица, односно групе лица која се налазе у неједнаком положају на основу пола, полних карактеристика, односно рода.

Не сматрају се дискриминацијом на основу пола, полних карактеристика, односно рода, посебне мере донете ради отклањања и спречавања неједнаког положаја жена и мушкараца и остваривања једнаких могућности за жене и мушкарце.

Законом о родној равноправности уређује се појам, значење и мере политике остваривања и унапређења родне равноправности, као и врсте планских аката у области родне равноправности, надзор над применом закона и друга питања од значаја за остваривање и унапређење родне равноправности. Наведеним законом се уређују обавезе органа јавне власти, послодаваца и других социјалних партнера да интегришу родну перспективу у области у којој делују.

Чланом 13. Закона о родној равноправности дефинисане су врсте планских аката, међу којима је и План управљања ризицима од повреде принципа равноправности. План управљања ризицима од повреде принципа родне равноправности представља гаранцију родне перспективе, уредњавања и уравниотежене заступљености полова у поступањима органа јавне власти, послодаваца, осигуравајућих друштава, политичких странака, синдикалних организација и других организација и удружења.

Међународни акти на којима се заснива родна равноправност

Република Србија је прихватила велики број међународних документа и интегрисала их у домаћи правни систем у циљу остваривања родне равноправности кроз националне законе и јавне политике. На глобалном нивоу, најзначајнији документ који се односи на спречавање дискриминације жена јесте Конвенција о спречавању свих облика дискриминације жена (тзв. CEDAW), коју је Република Србија ратификовала и о чијем спровођењу подноси периодичне извештаје Комитету Уједињених нација.

Процес европских интеграција такође подразумева усаглашавање националног законодавства са прописима, посебно директивама Европске уније, које се тичу једнаких шанси и недискриминације, као што су Директива 2006/54/ЕЗ о спровођењу принципа једнаких могућности за мушкарце и жене у погледу запошљавања и занимања, Директива Савета Европе 78/2000 о дискриминацији. Национално законодавство Републике Србије усаглашено је са конвенцијама Европске уније и Савета Европе (Декларација Савета Европе о једнакости мушкараца и жена као основном принципу демографије, Европска конвенција о људским правима и др.).

Међународни акти:

- Повеља Уједињених нација
- Универзална декларација о људским правима (1948)
- Европска повеља о људским правима (1950)
- Међународни пакт о грађанским и политичким правима (1966)
- Међународни пакт о економским, социјалним и културним правима (1966)
- Конвенција о правима детета (1989) и протоколи уз конвенцију;
- Конвенција о правима особа са инвалидитетом (2006)
- Конвенција о спречавању свих облика дискриминације жена (тзв. CEDAW)
- УН Програм акције у односу на мало оружје и практичне мере за разоружање (ПоА)
- Резолуција СБУН – жене мир и безбедност 1325(2000), 1820 (2008), 1888 (2009)
- 1889 (2009), 1906 (2010), 2016 (2013), 2122 (2013)
- Резолуција ГСУН 65/69 – Жене, разоружање, неширење и контрола оружја
- Пекињска декларација и Платформа за акцију (1995)

- Пекинг + 15 и Пекинг + 25 – Национални преглед о оствареном напретку у спровођењу пекињске Декларације и Платформе за акцију
- Програм Акције Међународне конференције о становништву и развоју (1994)
- Специјална сесија ГСУН: Жене 2000: Родна равноправност, развој и мир за 21. век
- (2000) – Миленијумска декларација УН А/Res/55/2 (2000)
- Директива Савета Европе 78/2000 о дискриминацији
- Директива 2006/54/ЕЗ о спровођењу принципа једнаких могућности за мушкарце и жене у погледу запошљавања и занимања
- Агенда 2030 – циљеви одрживог развоја А/RES/70/1 (2015)
- Европска конвенција за заштиту људских права и основних слобода и пратећи протоколи
- Повеља ЕУ о основним правима 2016/с 202/025
- Бечка декларација и програм деловања (1993)

Правни оквир за израду Плана управљања ризицима од повреде принципа родне равноправности

- Устав Републике Србије, у основним одредбама гарантује равноправност жена и мушкараца и обавезује државу да води политику једнаких могућности (члан 15), забрањује непосредну и посредну дискриминацију по било ком основу или личном својству укључујући и пол (члан 21. став 3), прописује могућност предузимања посебних мера ради постизања пуне равноправности лица или групе лица које су у неједнаком положају са осталим грађанима (члан 21. став 4), гарантује једнакост пред законом (члан 21. став 1), једнаку законску заштиту (члан 21. став 2), заштиту пред судовима (члан 22. став 1), другим државним органима (члан 36. став 1) и међународним институцијама (члан 22. став 2), право на жалбу или друго правно средство против одлуке којом се одлучује о његовом праву или обавези (члан 36. став 2), право на правну помоћ (члан 67. став 1) од стране адвокатуре (члан 67. став 2) и службе правне помоћи у ЈЛС (члан 67. став 2), право на рехабилитацију и накнаду материјалне и нематеријалне штете проузроковане незаконитим или неправилним радом државног органа (члан 35. став 2), јемчи заштиту података о личности (члан 42), право азила (члан 57), слободу одлучивања о склапању брака, равноправност супружника, изједначава статус ванбрачне заједнице и брака у складу са законом (члан 62), гарантује равноправност родитеља у издржавању, васпитању и образовању деце (члан 65), јемчи слободу одлучивања о рађању (члан 63) и посебну заштиту мајки, трудница, деце и самохраних родитеља (члан 66) као и посебну здравствену заштиту трудница, мајки и самохраних родитеља са децом до седме године, која се финансира из јавних прихода (члан 68) и социјалну заштиту породице и запослених (члан 69);
- Закон о родној равноправности („Службени гласник РС“, број 52/21);
- Закон о националном оквиру квалификација Републике Србије („Службени гласник РС“, бр. 27/2018, 6/2020 и 129/2021 - др. закон);

- Закон о раду („Службени гласник РС“, бр. 24/2005, 61/2005, 54/2009, 32/2013, 75/2014, 13/2017 - одлука УС, 113/2017 и 95/2018 - аутентично тумачење);
- Правилник о изради и спровођењу плана управљања ризицима од повреде принципа родне равноправности („Службени гласник РС“, број 67/2022);
- Одлука о организацији Градске управе града Смедерева („Службени лист града Смедерева“, број 15/2022).

Садржај Плана управљања ризицима од повреде принципа родне равноправности

План управљања ризицима од повреде принципа родне равноправности (у даљем тексту: План управљања ризицима) представља гаранцију родне перспективе, уродњавања и уравнотежене заступљености полова у радним процеси-ма Градске управе града Смедерева.

Гаранција родне перспективе односи се на узимање у обзир родних разлика, разлика по полу и различитих интереса, потреба и приоритета жена и мушкараца и њихово укључивање у све фазе планирања, припреме, доношења и спровођења одлука у Градској управи града Смедерева, као и обављање радних процеса.

Уродњавање представља средство за остваривање и унапређење родне равноправности кроз укључивање родне перспективе у све фазе процеса рада Градске управе града Смедерева.

Уравнотежена заступљеност полова постоји када је заступљеност једног од полова између 40-50% у односу на други пол, а осетно неуравнотежена заступљеност полова постоји када је заступљеност једног пола нижа од 40% у односу на други пол, осим ако посебним законом није другачије прописано.

Приликом израде Плана управљања ризицима полази се од радних процеса у свим областима функционисања Градске управе града Смедерева.

План управљања ризицима садржи: 1) списак области и радних процеса који су нарочито изложени ризику за повреду принципа родне равноправности, укључујући и резултате процене степена ризика; 2) списак превентивних мера којима се спречавају ризици и рокови за њихово предузимање; 3) податке о лицима одговорним за спровођење мера из плана управљања ризицима.

Радни процеси

Основни подаци о органу јавне власти

Назив: Градска управа града Смедерева

Адреса седишта: Улица Омладинска број 1

Матични број: 07222262

ЈБКЈС: 07104

Порески идентификациони број: 102186104

Одговорно лице - руководиоца органа: Милко Мишковић

Структура Градске управе града Смедерева

У оквиру Градске управе града Смедерева образоване су основне организационе јединице за обављање средњих, стручних и других послова и то:

1. Одељење за јавне службе
2. Одељење за општу управу и месне заједнице
3. Одељење за привреду и јавне набавке
4. Одељење за финансије
5. Одељење за локалну пореску администрацију
6. Одељење за урбанизам, грађевинарство и инвестиције
7. Одељење за инспекцијске послове

8. Одељење комуналне милиције

9. Одељење за послове органа града

10. Служба за заједничке послове и ванредне ситуације

11. Одељење за имовинско правне и комуналне послове

12. Кабинет градоначелника

Укупан број запослених и радно ангажованих лица у Градској управи града Смедерева је 278 (100%). Од укупног број запослених и радно ангажованих лица у Градској управи града Смедерева је 180 жена (65%) и 98 мушкараца (35%).

Старосна структура запослених и радно ангажованих лица у Градској управи града Смедерева

Од 21-30 година живота	Жене	Мушкарци
	3 (1%)	5 (2%)
Од 31-40 година живота	Жене	Мушкарци
	33 (12,5%)	26 (9%)
Од 41-50 година живота	Жене	Мушкарци
	62 (22%)	22 (8%)
Од 51-60 година живота	Жене	Мушкарци
	64 (23%)	35 (12,5%)
Од 61-65 година живота	Жене	Мушкарци
	18 (6,5%)	10 (3,5%)

Образовна структура запослених и радно ангажованих лица у Градској управи града Смедерева

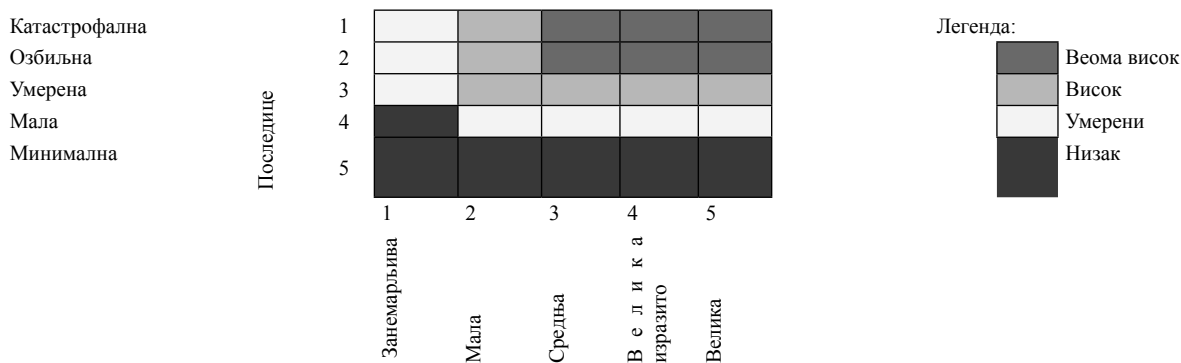
Квалификације које поседују запослена и радно ангажована лица у градској управи града Смедерева, разврстана по полу:

Степен образовања	Укупно	Жене	Мушкарци
VII	169 (60,5%)	104 (62%)	65 (38%)
VI	29 (10%)	22 (76%)	7 (24%)
IV	68 (25%)	48 (70%)	20 (30%)
III	7 (2,5%)	3(43%)	4 (57%)
I	4 (1,5%)	2 (50%)	2 (50%)

План управљања ризицима израђује се на основу процене ризика, која је почетна фаза у процесу израде поменутог плана. Процена ризика врши се у свим радним процесима Градске управе града Смедерева.

Проценом ризика идентификују се извори могућег угрожавања лица у процесу рада који могу да проузрокују повреду принципа родне равноправности и сагледавају могуће последице, потребе и могућности за заштиту од повреде принципа родне равноправности.

Процена степена ризика се врши уз помоћ матрице којом се ризик процењује и мери као: веома висок (црвена), висок (наранџаста), умерени (жута) и низак (зелена), на основу којих се процењује вероватноћа настанка ризика, као и последица тог ризика:



Процена ризика у одређеном радном процесу врши се тако што се број запослених мање заступљеног рода у радном процесу подели са укупним бројем запослених у том процесу и помножи са 100. Тада се добија проценат уравнотежености полова у одељењу/служби на основу чега се може проценити ризик родне равноправности.

Родна равноправност је заступљена ако је уравнотеженост између 40% и 50%, што значи да испод 40% постоји ризик родне неуравнотежености.

Процена ризика на основу које се утврђује вероватноћа настанка последице према горе наведеној табели служи да се у сваком радном процесу идентификују процеси који су нарочито изложени ризику за повреду принципа родне равноправности и то на следећи начин:

- 0-10% веома висок ризик;
- 10-20% висок;
- 20-30% умерен;
- 30-40% низак.

На основу извршене анализе утврђује се који су радни процеси нарочито изложени ризику за повреду принципа родне равноправности.

Радни процеси који су нарочито изложени ризику од повреде принципа родне равноправности

Списак области и радних процеса који су нарочито изложени ризику за повреду принципа родне равноправности, укључујући и резултате процене степена ризика у Градској управи града Смедерева су:

- Одељење за јавне службе - за обављање радних процеса у наведеном одељењу, запослено је и радно ангажовано укупно 30 лица (100%), од тога је 25 жена (83%) и 5 мушкараца (17%) - ВИСОК РИЗИК;
- Одељење за општу управу и месне заједнице - за обављање радних процеса у наведеном одељењу, запослено је и радно ангажовано укупно 50 лица (100%), од тога је 35 жена (70%) и 15 мушкараца (30%) - НИЗАК РИЗИК;
- Одељење за привреду и јавне набавке - за обављање радних процеса у наведеном одељењу, запослено је и радно ангажовано укупно 18 лица (100%), од тога је 14 жена (77%) и 4 мушкараца (23%) - УМЕРЕН РИЗИК;
- Одељење за финансије - за обављање радних процеса у наведеном одељењу, запослено је и радно ангажовано укупно 27 лица (100%), од тога је 16 жена (59%) и 11 мушкараца (41%) - НЕМА РИЗИКА;
- Одељење за локалну пореску администрацију - за обављање радних процеса у наведеном одељењу, запослено је и радно ангажовано укупно 19 лица (100%), од тога је 10 жена (52%) и 9 мушкараца (48%) - НЕМА РИЗИКА;

- Одељење за урбанизам, грађевинарство и инвестиције - за обављање радних процеса у наведеном одељењу, запослено је и радно ангажовано укупно 17 лица (100%), од тога је 9 жена (53%) и 8 мушкараца (47%) - НЕМА РИЗИКА;
- Одељење за инспекцијске послове - за обављање радних процеса у наведеном одељењу, запослено је и радно ангажовано укупно 22 лица (100%), од тога је 14 жена (63%) и 8 мушкараца (37%) - НИЗАК РИЗИК;
- Одељење комуналне милиције - за обављање радних процеса у наведеном одељењу, запослено је и радно ангажовано укупно 7 лица (100%), од тога су 2 жене (28%) и 5 мушкараца (72%) - УМЕРЕН РИЗИК;
- Одељење за послове органа града - за обављање радних процеса у наведеном одељењу, запослено је и радно ангажовано укупно 13 лица (100%), од тога је 11 жена (84%) жена и 2 мушкараца (16%) - ВИСОК РИЗИК;
- Служба за заједничке послове и ванредне ситуације - за обављање радних процеса у наведеном одељењу, запослено је и радно ангажовано укупно 16 лица (100%), од тога су 4 жене (25%) и 12 мушкараца (75%) - УМЕРЕН РИЗИК;
- Одељење за имовинско правне и комуналне послове - за обављање радних процеса у наведеном одељењу, запослено је и радно ангажовано укупно 18 лица (100%), од тога је 10 жена (55%) и 8 мушкараца (45%) - НЕМА РИЗИКА;
- Кабинет градоначелника - за обављање радних процеса у Кабинету градоначелника, запослено је и радно ангажовано укупно 3 лица (100%), од тога су 2 жене (66%) и 1 мушкараца (34%) - НИЗАК РИЗИК.

Превентивне мере којима се спречавају ризици и рокови за њихово поступање

Мере за остваривање и унапређење родне равноправности се могу разврстати у опште мере и посебне мере. Опште мере се доносе након друштвеног дијалога и широког друштвеног консензуса, док се посебне мере доносе појединачно на нивоу организације.

Опште мере

Опште мере за остваривање и унапређење родне равноправности јесу законом прописане мере којима се у одређеној области забрањује дискриминација на основу пола, односно рода, или налаже одговарајуће поступање ради остваривања родне равноправности. Опште мере обухватају и мере утврђене другим актима (декларације, резолуције, стратегије и слично), чији је циљ остваривање родне равноправности.

Посебне мере

Посебне мере за остваривање и унапређивање родне равноправности су активности, мере, критеријуми и праксе у складу са начелом једнаких могућности којима се обезбеђује равноправно учешће и заступљеност жена и мушкараца, посебно припадника осетљивих друштвених група, у свим сферама друштвеног живота и једнаке могућности за остваривање права и слобода.

Посебне мере, у складу са општим мерама одређују и спроводе органи јавне власти, послодавци и удружења.

Приликом одређивања посебних мера морају се уважавати различити интереси, потребе и приоритети жена и мушкараца, а посебним мерама мора се обезбедити:

- право жена, девојчица и мушкараца на информисаност и једнаку доступност политикама, програмима и услугама;
- примена уродњавања и родно одговорног буџетирања у поступку планирања, управљања и спровођења плана, пројеката и политика;
- промовисање једнаких могућности у управљању људским ресурсима и на тржишту рада;
- уравнотежена заступљеност полова у управним и надзорним телима и на положајима;
- уравнотежена заступљеност полова у свакој фази формулисања и спровођења политика родне равноправности;
- употреба родно сензитивног језика како би се утицало на уклањање родних стереотипа при остваривању права и обавеза жена и мушкараца;
- прикупљање релевантних података разврстаних по полу и њихово достављање надлежним институцијама.

Врсте посебних мера су:

- 1) мере које одређују и спроводе у случајевима осетно неуравнотежене заступљености полова;
- 2) подстицајне мере, којима се дају посебне погодности или уводе посебни подстицаји у циљу унапређења положаја и обезбеђивања једнаких могућности за жене и мушкарце у свим областима друштвеног живота;
- 3) програмске мере, којима се операционализују програми за остваривање и унапређење родне равноправности.

Мере које се одређују у случајевима осетно неуравнотежене заступљености полова

У Градској управи града Смедерева у Одељењу за јавне службе и Одељењу за послове органа града утврђен је ВЕОМА ВИСОК РИЗИК, па би посебне мере биле:

- организовати обуке запослених о родној равноправности у сфери рада;

- анализирати остале радне процесе у Градској управи у циљу испитивања заинтересованости запослених мање заступљеног пола за обављање послова радног процеса у коме постоји висок ризик од повреде принципа родне равноправности;
- пратити оптерећење запослених бројем и врстама задужења са посебним акцентом на оптерећење које у радном процесу имају запослени мање заступљеног пола;
- организовати разговоре са запосленима који обавесте начелника Градске управе о престанку радног односа, чија би тема, између осталог, била и разлог за престанак радног односа;
- обезбеђивање усклађености породичног и професионалног живота, а посебно лакше остваривање права и обавеза запослених који су неговатељи члана уже породице или члана породичног домаћинства;
- пратити рад запослених по повратку са одсуства и спречити могућа оптерећења приликом расподеле задужења и радних задатака;
- информисати запослене о законским и подзаконским прописима који прописују мере против родно заснованог насиља (сексуално узнемиравање, злостављање и сваки облик уцењивања);
- санкционисати недозвољено понашање запослених.

ПРОГРАМСКЕ МЕРЕ

Овим мерама се операционализују програми за остваривање и унапређење родне равноправности. Градска управа града Смедерева, услед потреба за остваривањем и унапређењем родне равноправности, доноси следеће програмске мере:

- **Имплементација родно осетљивог језика у интерним документима;**
- **Похађање обука, семинара и конференција о теми: родна равноправност;**
- **Успостављање сарадње са државним органима и организацијама цивилног друштва;**
- **Родно одговорно буџетирање.**

Мера 1. Имплементација родно осетљивог језика у интерним документима

Недоследна употреба женског рода, када означавамо жене које обављају одређена занимања или јавне функције, није питање граматичке правилности, јер је употреба женског рода граматички не само исправна, већ и неопходна. Стога је доследна употреба језика равноправности питање свести о важности друштвене једнакости мушкараца и жена.

Разлог за увођење мере:	У одређеним интерним документима Града Смедерева - Градске управе града Смедерева није присутан родно сензитиван језик. Сва документација се води у граматички мушком роду и подразумева природно мушки и женски род лица на који се односе.
Време за увођење мере:	Након усвајања Плана управљања ризицима почеће се примењивање ове мере.
Начин спровођења и контроле спровођења мере:	Лице задужено за спровођење мера из родне равноправности ће вршити контролу свих интерних докумената у складу са Приручником за употребу родно осетљивог језика, који је објављен на интернет страни Координационог тела за роднуравноправност Владе Републике Србије.
Престанак спровођења мере:	Мера имплементације родно осетљивог језика је трајна, односно нема временско ограничење.

Мера 2: Похађање обука, семинара и конференција о теми: родна равноправност

Разлог за увођење мере:	Стицање нових знања и вештина у пуној примени принципа родне равноправности у локалној самоуправи.
Време за увођење мере:	Спроводиће се од дана усвајања Плана управљања ризицима, континуирано.
Начин спровођења и контроле спровођења мере:	Примена нових знања и вештина стечених на обукама, семинарима и конференцијама у раду Градске управе града Смедерева приликом: - утврђивања програмских циљева и начела и програма рада; - израде програмских и статутарних докумената, правилника и других аката; - давања сагласности за потпис колективних уговора, договора и споразума са државним органима и органима локалне самоуправе. За доношење, спровођење и извештавање о спровођењу плана управљања ризицима одговоран је руководилац обвезника доношења плана управљања ризицима. Одлуком начелника Градске управе одређено је лице које ће обављати послове координације у вези са доношењем, спровођењем и извештавањем о спровођењу плана управљања ризицима.
Престанак спровођења мере:	Мера похађања обука, семинара и конференција је трајна, односно нема временскоограничење.

Мера 3. Успостављање сарадње са државним органима и организацијама цивилног друштва

Разлог за увођење мере:	Успостављањем континуиране сарадње са државним органима и организацијама цивилног друштва у виду размене информација и знања са циљем унапређења родне равноправности омогућава се једноставнија имплементација обавеза проистеклих из законских и подзаконских аката.
Време за увођење мере:	Спроводиће се од дана усвајања Плана управљања ризицима, континуирано.
Начин спровођења и контроле спровођења мере:	Спровођење ове мере обавља се потписивањем Меморандума о сарадњи, разменом информација из области родне равноправности, одржавањем округлих столова и презентација, учествовањем на панел дискусијама о искуствима у спровођењу родне равноправности. За доношење, спровођење и извештавање о спровођењу плана управљања ризицима одговоран је руководилац обвезника доношења плана управљања ризицима. Одлуком начелника Градске управе одређено је лице које ће обављати послове координације у вези са доношењем, спровођењем и извештавањем о спровођењу плана управљања ризицима.
Престанак спровођења мере:	Мера успостављања сарадње са државним органима и организацијама цивилног друштва је трајна, односно нема временскоограничење.

Мера 4: Родно одговорно буџетирање

Разлог за увођење мере:	У складу са Упутством Министарства финансија за израду одлуке о буџету локалне власти, неопходно је да надлежни орган локалне власти на годишњем нивоу донесе план поступног увођења родно одговорног буџетирања, којим ће одредити једног или више корисника буџетских средстава и један или више програма одређеног буџетског корисника за који/које ће се дефинисати (на нивоу програма и/или програмске активности) најмање један родно одговоран циљ и одговарајући показатељи/индикатори који адекватно мере допринос циља унапређењу равноправности између жена и мушкараца.
Време за увођење мере:	Спроводиће се од дана доношења Плана управљања ризицима, континуирано.
Начин спровођења и контроле спровођења мере:	Постављање посебног циља за жене или мушкарце са циљем смањења неравноправности. Истицање родне димензије проблема који се решава, односно експлицитно узимање у обзир питања рода и родно осетљивог приступа. Диференцирање циљева и индикатора тако да се експлицитно односе на жене и мушкарце. Родна анализа (поступак прикупљања, анализе и тумачења родно сензитивних података у одређеној области, ради бољег разумевања препрека у остваривању родне равноправности или постојећих неравноправности која је дефинисана прописима у пракси, укључујући препреке у приступу јавним услугама или јавним добрима, неразумевање различитих потреба и приоритета које одређене полне, старосне, образовне и друге карактеристике имају и на које би ЛС требало да одговори својим политикама и програмима. За доношење, спровођење и извештавање о спровођењу плана управљања ризицима одговоран је руководилац обвезника доношења плана управљања ризицима. Одлуком начелника Градске управе одређено је лице које ће обављати послове координације у вези са доношењем, спровођењем и извештавањем о спровођењу плана управљања ризицима.
Престанак спровођења мере:	Након што на снагу ступе начини за уродњавање, односно за укључивање родне перспективе у циљеве и буду остварени индикатори у оквиру програмске структуре буџета и код локалне самоуправе.

Подаци о лицу одговорном за спровођење мера из Плана управљања ризицима од повреде принципа родне равноправности

ИМЕ И ПРЕЗИМЕ: Ђулијета Сулић
РАДНО МЕСТО: Послови праћења и координације на решавању ромских питања и послови из области родне равноправности у Одељењу за јавне службе Градске управе града Смедерева
БРОЈ МОБ. ТЕЛ: 064/84-49-202
email: djulijeta.sulic@smederevo.ls.gov.rs

Закључак

У складу са националним принципима родне политике који афирмативно утичу на родну равноправност и једнакост на свим нивоима деловања и рада Градске управе, водећи принципи су:

- Разлике у полу морају се узети у обзир да би се постигла суштинска једнакост и правичност;
- Родна равноправност значи да се различито понашање, тежње и потребе жена и мушкараца једнако разматрају, вреднују и фаворизују;
- Трансформација индивидуалне свести о родној равноправности и правима жена, као и организациона култура и управљање су предуслов за родну равноправност и оснаживање жена;
- Одрживи развој је могућ само ако се заснива на равноправном партнерству и узајамном поштовању жена и мушкараца.

Гарантовање једнаких могућности за жене и мушкарце је једно од најважнијих питања за организациони и правни оквир Градске управе града Смедерева, при чему су принципи успостављања родне равноправности базирани на главним националним правним и стратешким документима.

Дефинисањем принципа којима се у образовање и истраживање, односно деловање и рад Градске управе

града Смедерва, у целини уводи тзв. култура једнаких могућности, за све запослене и обезбеђује да жене и мушкарци имају једнака права и могућности развоја и рада. На тај начин Градска управа града Смедерева исказује јасну опредељеност да подржава промоцију и примену истинске равноправности жена и мушкараца кроз следеће принципе:

➤ Интереси оба пола морају бити оптимално испуњени на свим нивоима и у свим функцијама. Ово такође укључује дужно разматрање свих специфичних родних интереса у свим радним контекстима;

➤ Градска управа града Смедерева има за циљ постизање уравнотежене заступљености жена и мушкараца на свим нивоима и свим функцијама. Ако је у условима једнаких квалификација један пол изразито недовољно заступљен у датом контексту, препоручује се давање предности кандидатима мање заступљеног пола.;

➤ Нико не може трпети негативне последице због свог пола, родног идентитета или родне транзиције;

➤ Достојанство и интегритет сваког појединца морају се поштовати. Сексуално узнемиравање и сексистичко понашање кршење су људског достојанства.;

➤ Писани и говорни језик треба да изражава једнак третман жена и мушкараца уз обезбеђење прецизности и јасноће.

Доследна примена овог Плана, допринеће смањењу дискриминаторског понашања и унапређењу културе толеранције и инклузивности, повећање нивоа свести и културе опхођења запослених једних према другима.

Ступање на снагу и измена Плана управљања ризицима од повреде принципа родне равноправности

План управљања ризицима ступа на снагу наредног дана од доношења и биће објављен у „Службеном листу града Смедерева“ и на званичној интернет страници града Смедерева.

НАЧЕЛНИК ГРАДСКЕ УПРАВЕ
ГРАДА СМЕДЕРЕВА
Милко Мишковић, с.р.

САДРЖАЈ

Рег. бр.	Страна	Рег. бр.	Страна	
СКУПШТИНА ГРАДА				
1.	Одлука о ангажовању ревизора за обављање екстерне ревизије завршног рачуна буџета града Смедерева за 2022. годину	1		
2.	Одлука о допуни Одлуке о мрежи јавних предшколских установа на територији града Смедерева	1		
3.	План детаљне регулације дела Индустриске зоне Смедерева- Сектор југ	2		
4.	Програм подршке за спровођење пољопривредне политике и политике руралног развоја за територију града Смедерева за 2023. годину	34		
5.	Закључак којим се прихвата Извештај о стању безбедности саобраћаја на путевима града Смедерева за период јануар – јун 2022. године	59		
6.	Решење о именовању чланова Школског одбора Основне школе „Илија Милосављевић Коларац“ у Коларима	79		
7.	Решење о именовању чланова Школског одбора Основне школе „Сава Ковачевић“ у Михајловцу	79		
8.	Решење о именовању чланова Школског одбора Основне школе „Иво Андрић“ у Радинцу	79		
9.	Решење о именовању чланова Школског одбора Основне школе „Иво Лола Рибар“ у Скобаљу	80		
10.	Решење о именовању чланова Школског одбора Основне школе „Херој Света Младеновић“ у Сараорцима	80		
11.	Решење о именовању чланова Школског одбора Основне школе „Вук Караџић“ у Липама	81		
12.	Решење о именовању чланова Школског одбора Основне школе „Светитељ Сава“ у Друговцу	81		
		13.	Решење о именовању чланова Школског одбора Основне школе „Др Јован Цвијић“ у Смедереву	82
		14.	Решење о именовању чланова Школског одбора Основне школе „Свети Сава“ у Смедереву	82
		15.	Решење о именовању чланова Школског одбора Основне школе „Бранислав Нушић“ у Смедереву	83
		16.	Решење о именовању чланова Школског одбора Основне школе „Димитрије Давидовић“ у Смедереву	83
		17.	Решење о именовању чланова Школског одбора Основне школе „Бранко Радичевић“ у Смедереву	83
		18.	Решење о именовању чланова Школског одбора Текстилно-технолошке и пољопривредне школе „Деспот Ђурађ“ у Смедереву	84
		19.	Решење о именовању чланова Школског одбора Музичке школе „Коста Манојловић“ у Смедереву	84
		20.	Решење о именовању председника и чланова Надзорног одбора Јавног комуналног предузећа Зеленило и гробља Смедерево	85
ГРАДСКО ВЕЋЕ				
		21.	Правилник о изменама и допунама Правилника о организацији и систематизацији радних места у Градској управи, Градском правобранилаштву, Служби за интерну ревизију и главном урбанисти града Смедерева	86
		22.	Решење о давању сагласности на Правилник о изменама Правилника о организацији и систематизацији послова у Центру за социјални рад Смедерево	87
		23.	Годишњи програм коришћења средстава остварених од накнаде за коришћење шума и шумског земљишта на територији града Смедерева за 2023. годину	87

Рег. бр.	Страна	Рег. бр.	Страна
24.	Решење о давању сагласности на План активности и задатака за реализацију Локалног акционог плана за социјално укључивање Рома и Ромкиња у Смедереву за период од 2022-2024. године за 2023. годину	91	
25.	Решење о давању сагласности на Ценовник услуга средстава саобраћаја и механизације Јавног комуналног предузећа Зеленило и гробља Смедерево	91	
26.	Решење о давању сагласности на Ценовник услуга рада радника Јавног комуналног предузећа Зеленило и гробља Смедерево	93	
27.	Решење о давању сагласности на Одлуку о допуни Ценовника урбаног мобилијара Јавног комуналног предузећа Зеленило и гробља Смедерево	94	
28.	Решење о давању сагласности на Одлуку о измени Ценовника услуга ванредног депоновања комуналног отпада Јавног комуналног предузећа Зеленило и гробља Смедерево	95	
29.	Решење о давању сагласности на Измене и допуне Ценовника радова и услуга Јавног комуналног предузећа Паркинг сервис Смедерево	96	
30.	Решење о оснивању Савета за координацију послова безбедности саобраћаја на путевима града Смедерева	109	
31.	Решење о давању сагласности на Ценовник услуга изношења и депоновања отпада Јавног комуналног предузећа Зеленило и гробља Смедерево	110	
32.	Решење о давању сагласности на Измене ценовника услуга паркирања Јавног комуналног предузећа Паркинг сервис Смедерево	112	
33.	Закључак којим се усваја Локални акциони план запошљавања града Смедерева за 2023. годину	115	
34.	Решење о давању сагласности на Ценовник услуга одржавања јавних зелених површина Јавног комуналног предузећа Зеленило и гробља Смедерево	139	
35.	Програм за рад Савета за координацију послова безбедности саобраћаја на путевима града Смедерева за 2023. годину	142	
36.	Решење о давању сагласности на Ценовник услуга одржавања јавног осветљења Јавног комуналног предузећа Зеленило и гробља Смедерево	151	
37.	Решење о давању сагласности на Ценовник услуга одржавања чистоће на јавним површинама Јавног комуналног предузећа Зеленило и гробља Смедерево	154	
38.	Решење о давању сагласности на Ценовник обавезних трошкова сахрањивања Јавног комуналног предузећа Зеленило и гробља Смедерево	155	
39.	Решење о давању сагласности на Ценовник осталих погребних услуга Јавног комуналног предузећа Зеленило и гробља Смедерево	156	
40.	Решење о давању сагласности на Ценовник услуга зоохигијене Јавног комуналног предузећа Зеленило и гробља Смедерево	158	
ГРАДОНАЧЕЛНИК			
41.	Решење о употреби средстава текуће буџетске резерве	159	
42.	Програм коришћења средстава Буџетског фонда за заштиту животне средине града Смедерева за 2023. годину	159	
43.	Решење о употреби средстава текуће буџетске резерве	164	
44.	Решење о употреби средстава текуће буџетске резерве	164	
ГРАДСКА УПРАВА			
45.	План управљања ризицима од повреде принципа родне равноправности	164	

ИЗДАВАЧ: Град Смедерево, Омладинска бр. 1, Телефон 4621-907 и 4621-917
www.smederevo.org.rs

Штампа: "Делтаграф" д.о.о. Смедерево,
Тираж 32 примерка
