

# СЛУЖБЕНИ ЛИСТ

## ГРАДА СМЕДЕРЕВА

ГОДИНА XVI БРОЈ 4

СМЕДЕРЕВО, 22. СЕПТЕМБАР 2023. ГОДИНЕ

### СКУПШТИНА ГРАДА

87.

На основу чланова 67, 68. и 69. Закона о локалним изборима („Службени гласник Републике Србије“, број 14/2022),

Скупштина града Смедерева, на 21. седници одржаној 22. септембра 2023. године, донела је

#### ОДЛУКУ

#### О ПРЕСТАНКУ МАНДАТА ОДБОРНИКА СКУПШТИНЕ ГРАДА СМЕДЕРЕВА

I

Констатује се да је одборнику Милоратки Бојовић, изабраној са Изборне листе МЕТЛА 2020 - ПРОФЕСОР НЕБОЈША ЈОВАНОВИЋ престао мандат одборника Скупштине града Смедерева, 19. септембра 2023. године, пре истека времена на које је изабрана, због подношења оставке.

II

Ову Одлуку објавити на веб-презентацији Града Смедерева.

#### Образложење

На конститутивној седници Скупштине града Смедерева одржаној 21. августа 2020. године одборнику Милоратки Бојовић, изабраној са Изборне листе МЕТЛА 2020 - ПРОФЕСОР НЕБОЈША ЈОВАНОВИЋ потврђен је мандат одборника Скупштине града Смедерева.

Чланом 67. став 1. тачка 9) Закона о локалним изборима („Службени лист Републике Србије“ број 14/2022), прописано је да пре истека времена на које је изабран одборнику престаје мандат, ако поднесе оставку.

Чланом 68. истог Закона, прописано је да се оставка одборника подноси у писменој форми, а потпис подносиоца мора бити оверен у складу са законом којим се уређује оверавање потписа (став 1.), да се оставка лично подноси скупштини у року од три дана од дана овере потписа подносиоца (став 2.), да одборнику мандат престаје оног дана када поднесе оставку (став 6.).

Чланом 69. наведеног Закона, прописано је да скупштина доноси одлуку којом констатује да је одборнику престао мандат одмах након што прими обавештење о разлозима за престанак његовог мандата, на седници која је у току, односно на првој наредној седници (став 1.), да се одлука којом се констатује да је одборнику престао мандат објављује на веб-презентацији (став 2.).

Дана 20. септембра 2023. године председнику Скупштине града Смедерева је одборник Милоратка Бојовић, поднела оставку у писменој форми на место одборника у Скупштини града Смедерева, оверену код јавног бележ-

ника Бојане Бабић под бројем УОП – III: 2717-2023 од 19.9.2023. године.

У складу са напред наведеним, а имајући у виду да је одборник Милоратка Бојовић поднела оставку, донета је одлука у складу са чланом 69. Закона о локалним изборима.

УПУТСТВО О ПРАВНОМ СРЕДСТВУ: Против ове Одлуке одборник којем је констатован престанак мандата може поднети жалбу Вишем суду у Смедереву у року од седам дана од дана доношења ове Одлуке, а преко Скупштине града Смедерева.

Број 020-155/2023-09

У Смедереву, 22. септембра 2023. године

ПРЕДСЕДНИК  
СКУПШТИНЕ ГРАДА  
Весна Киш Костић, с.р.

88.

На основу члана 9. Закона о планском систему Републике Србије („Службени гласник Републике Србије“, број 30/2018), члана 32., а у вези са чланом 66. став 3. Закона о локалној самоуправи („Службени гласник Републике Србије“, број 129/2007, 83/2014 - др. закон, 101/2016 - др. закон, 47/2018 и 111/2021 - др. закон) и члана 19. став 1. тачка 24. Статута града Смедерева („Службени лист града Смедерева“, број 2/2019 - пречишћен текст),

Скупштина града Смедерева, на 21. седници одржаној 22. септембра 2023. године, донела је

#### ОДЛУКУ

#### О УСВАЈАЊУ ПЛАНА РАЗВОЈА ГРАДА СМЕДЕРЕВА ЗА ПЕРИОД ОД 2022. ДО 2029. ГОДИНЕ

Члан 1.

Овом Одлуком усваја се План развоја града Смедерева за период од 2022. до 2029. године.

Члан 2.

План развоја града Смедерева за период од 2022. до 2029. године чини саставни део ове Одлуке.

Члан 3.

Ова Одлука ступа на снагу осмог дана од дана објављивања у „Службеном листу града Смедерева“.

Број 020-121/2023-09

У Смедереву, 22. септембра 2023. године

ПРЕДСЕДНИК  
СКУПШТИНЕ ГРАДА  
Весна Киш Костић, с.р.

**ПЛАН РАЗВОЈА  
ГРАДА СМЕДЕРЕВА ЗА ПЕРИОД ОД 2022. ДО 2029.  
ГОДИНЕ**



јун 2023. године

План развоја града Смедерева

## САДРЖАЈ ПЛАНА РАЗВОЈА

ЛИСТА СКРАЋЕНИЦА .....	5
УВОДНА РЕЧ ГРАДОНАЧЕЛНИКА .....	6
1. УВОД .....	7
2. ПРОЦЕС ИЗРАДЕ ПЛАНА РАЗВОЈА .....	9
3. ПРЕГЛЕД И АНАЛИЗА ПОСТОЈЕЋЕГ СТАЊА .....	14
3.1. ОСНОВНЕ КАРАКТЕРИСТИКЕ .....	14
3.1.1. Историја, традиција и културно наслеђе .....	14
3.1.2. Географски положај и природне карактеристике .....	14
3.1.3. Клима .....	15
3.1.4. Природни ресурси .....	15
3.1.4.1. Пољопривредно земљиште .....	15
3.1.4.2. Шуме и шумско земљиште .....	15
3.1.4.3. Хидрографија .....	15
3.2. АНАЛИЗА ОРГАНИЗАЦИОНЕ СТРУКТУРЕ ГРАДА СМЕДЕРЕВА .....	16
3.2.1. Основне информације .....	16
3.2.2. Јавна предузећа и установе .....	17
3.3. БУЏЕТ .....	18
3.3.1. Финансијски показатељи града Смедерева .....	18
3.4. ДРУШТВЕНИ РАЗВОЈ .....	21
3.4.1. Демографски трендови .....	21
3.4.2. Образовање .....	22
3.4.2.1. Предшколско образовање .....	22
3.4.2.2. Основно и средње образовање .....	23
3.4.3. Здравствена заштита .....	24
3.4.4. Социјална заштита .....	26
3.4.5. Култура .....	27
3.4.5.1. Културна добра од значаја за град Смедерево .....	28
3.4.6. Спорт .....	28
3.4.7. Верски објекти .....	29
3.4.8. Друге области – млади .....	29
3.5. ЕКОНОМСКИ РАЗВОЈ .....	30
3.5.1. Привредна кретања .....	30
3.5.1.1. Степен развијености .....	30
3.5.1.2. ММСПП (сектор микро, малих и средњих предузећа и предузетника) .....	30
основна кретања .....	30
3.5.1.3. Велики привредни субјекти .....	31

План развоја града Смедерева

3.5.1.4. Спољна трговина (извоз) .....	31
3.5.1.5 Просторна дистрибуција привредно-индустијских активности .....	33
3.5.2. Пољопривреда.....	33
3.5.3. Људски ресурси .....	35
3.5.3.1. Запосленост и структура запослености.....	35
3.5.3.2. Незапосленост и структура незапослености.....	36
3.5.3.3 Зараде .....	38
3.6. ТУРИЗАМ .....	38
3.7. КОМУНАЛНА ИНФРАСТРУКТУРА.....	40
3.7.1. Систем водоснабдевања.....	40
3.7.1.1 Изворишта .....	40
3.7.1.2. Постројење за припрему питке воде .....	40
3.7.1.3. Дистрибутивна мрежа .....	41
3.7.2. Систем канализације отпадних вода.....	41
3.7.3. Друга комунална инфраструктура .....	42
3.7.3.1. Систем даљинског грејања .....	42
3.7.3.2. Гасоводна мрежа .....	42
3.7.3.3. Електроенергетски преносни инфраструктурни систем.....	43
3.7.3.4. Телекомуникациони инфраструктурни систем.....	43
3.7.3.5. Мобилна телефонија и КДС .....	44
3.7.4. Комунални системи и површине .....	44
3.7.4.1. Управљање комуналним и другим отпадом .....	44
3.7.4.2. Гробља .....	44
3.7.4.3. Сточна гробља .....	45
3.7.4.4. Пијаце .....	45
3.7.4.5. Зоохигијена.....	45
3.7.5. Саобраћајни систем.....	45
3.7.5.1. Друмски саобраћај.....	45
3.7.5.2. Железнички саобраћај.....	46
3.7.5.3. Речни саобраћај.....	47
3.7.5.4. Ваздушни саобраћај .....	48
3.8. ЗАШТИТА ЖИВОТНЕ СРЕДИНЕ .....	48
3.8.1. Отпад и управљање отпадом.....	48
3.8.2. Ваздух и квалитет ваздуха.....	49
3.8.3. Бука .....	50
3.8.4. Квалитет површинских и подземних вода.....	51
3.8.5. Земљиште и квалитет земљишта .....	51
3.8.6. Зелене површине .....	52

План развоја града Смедерева

4. SWOT Анализа .....	53
4.1 SWOT АНАЛИЗА - ОБЛАСТ ДРУШТВЕНОГ РАЗВОЈА.....	53
4.2 SWOT АНАЛИЗА – ОБЛАСТ ЕКОНОМСКОГ РАЗВОЈА.....	54
4.3 SWOT АНАЛИЗА – ОБЛАСТ РАЗВОЈА ТУРИЗМА.....	55
4.4 SWOT АНАЛИЗА – ОБЛАСТ УРБАНИЗМА, РАЗВОЈА САОБРАЋАЈНЕ И КОМУНАЛНЕ ИНФРАСТРУКТУРЕ И ЗАШТИТЕ ЖИВОТНЕ СРЕДИНЕ .....	57
5. ВИЗИЈА ГРАДА .....	59
6. ПРИОРИТЕТНИ ЦИЉЕВИ И МЕРЕ .....	60
6.1. Развојни правац 1 – Друштвени развој.....	60
6.2. Развојни правац – Економски развој .....	69
6.3. Развојни правац - Развој туризма.....	74
6.4. Развојни правац – Развој урбанизма, саобраћајне и комуналне инфраструктуре и заштита животне средине .....	79
7. ПРИОРИТЕТНИ ЦИЉЕВИ ГРАДА СМЕДЕРЕВА И ВЕЗА СА ЦИЉЕВИМА ОДРЖИВОГ РАЗВОЈА УН.....	85
9. ОКВИР ЗА СПРОВОЂЕЊЕ, ПРАЋЕЊЕ СПРОВОЂЕЊА, ИЗВЕШТАВАЊЕ И ВРЕДНОВАЊЕ ПЛАНА РАЗВОЈА ГРАДА СМЕДЕРЕВА ЗА ПЕРИОД ОД 2022. ДО 2029. ГОДИНЕ.....	90
9.1. Праћење спровођење Плана развоја .....	90
9.2. Вредновање постигнутих учинака Плана развоја .....	91
9.3. Извештавање о спровођењу и постигнутим учинцима Плана развоја.....	92
9.4. Ревизија Плана развоја.....	92
Анекс I .....	93

План развоја града Смедерева

## ЛИСТА СКРАЋЕНИЦА

А.Д.	Акционарско друштво
АПР	Агенција за привредне регистре
АРРА	Акредитована регионална Агенција
АРХ.	Архангел
ГМРС	Главна мерно регулациона станица
ГУП	Генерални урбанистички план
ДОО	Друштво са ограниченом одговорношћу
ДП	Државни пут
ЕД	Електродистрибуција
ЕЈ	Еквивилент јединице
ЕМС	Електромережа Србије А.Д.
ЕПС	Електропривреда Србије
ЕУ	Европска унија
ЗЗЈЗ	Завод за јавно здравље
ЗоПС	Закон о планском систему
ИС	Истурени степен
ЈП	Јавно предузеће
ЈКП	Јавно комунално предузеће
ЈЛС	Јединица локалне самоуправе
КДС	Кабловско дистрибутивни систем
ММСПП	Микро, мала и средња предузећа и предузетници
МРС	Мерно регулациона станица
НСЗ	Национална служба за запошљавање
ОЦД	Организација цивилног друштва
ПДР	План детаљне регулације
ППВ	Постројење за припрему пијаће воде
ППОВ	Постројења за пречишћавање отпадне воде
ППП	Припремни предшколски програм
ПУ	Предшколска установа
РПГ	Регистровано пољопривредно газдинство
РС	Република Србија
РСД	Српски динар
РСЈП	Републички секретаријат за јавне политике
РЗС	Републички завод за статистику
СВ.	Свети
СМАРТ	Акроним енглеских речи: прецизан, мерљив, прихватљив, реалан и временски ограничен
ТВ	Телевизијски
ТЕ	Термоелектрана
ТКЦ	Телекомуникациона централа
ТНГ	Течни нафтни гас
ТС	Трафостаница
ЦНГ	Комприновани нафтни гас
ЦОР	Циљеви одрживог развоја
ЦС	Црна станица
ЦСР	Центар за социјални рад
SWOT	Акроним енглеских речи: анализа снага, слабости, прилика, претњи

План развоја града Смедерева

## УВОДНА РЕЧ ГРАДОНАЧЕЛНИКА

Поштовани суграђани,

Пред вама се налази План развоја града Смедерева, кровни документ развојног планирања који ће у периоду до 2029. године препознати потребе наше локалне заједнице и дефинисати правце у којима ћемо усмеравати будуће инвестиције. Током креирања водило се рачуна о најважнијим циљевима, наставку побољшања привредног амбијента и отварању још већег броја радних места, јачању пољопривреде и села, унапређењу саобраћајне и комуналне инфраструктуре, подизању свести о неопходности заштите животне средине, оснаживању социјално угрожених категорија становништва, свеукупном економском и друштвеном развоју. Процесом планирања одређени су краткорочни, средњорочни и дугорочни циљеви развоја како би наш град наставио свој пут просперитета.

**НАША ВИЗИЈА ЈЕ ВИШЕ НЕГО ЈАСНА ЈЕР ЖЕЛИМО УРЕЂЕНУ, БЕЗБЕДНУ И ПРЕПОЗНАТЉИВУ ЗАЈЕДНИЦУ ЗА СВЕ НАШЕ ГРАЂАНЕ КОЈИ БУДУЋНОСТ ВИДЕ У НАШЕМ ГРАДУ.**

Срдачно,

**ГРАДОНАЧЕЛНИК  
ГРАДА СМЕДЕРЕВА**

Јован Беч

## План развоја града Смедерева

### 1. УВОД

Доношењем Закона о планском систему Републике Србије<sup>1</sup> успостављен је нови регулаторни оквир који обезбеђује синхронизован приступ у планирању развоја од републичког до локалног нивоа управљања, односно систем координисаног, ефикасног и транспарентног планирања, са циљем увођења система одговорности за резултате и мерење ефикасности рада јавне управе.

У складу са Законом о планском систему План развоја локалне самоуправе је плански документ најширег обухвата и највишег значаја за јединице локалне самоуправе (ЈЛС). План развоја је дугорочни документ **развојног планирања** који за период од најмање седам година усваја Скупштина ЈЛС на предлог надлежног извршног органа.

Термини изражени у Плану развоја града Смедерева у граматичком мушком роду подразумевају мушки и женски род лица на која се односе.

Методологија која је коришћена за израду Плана развоја града Смедерева одређена је постојећим стратешко-планским и правним оквиром у Републици Србији, са посебним освртом на Уредбу о обавезним елементима плана развоја аутономне покрајине и јединице локалне самоуправе<sup>2</sup>. У складу са методологијом, План развоја треба да садржи увод, преглед и анализу постојећег стања, визију односно жељено стање развоја локалне самоуправе за планирани период, приоритетне циљеве развоја који се желе постићи, преглед и кратак опис одговарајућих мера којима ће се постављени циљеви реализовати, као и начин спровођења и начин праћења спровођења плана развоја. Закон о планском систему дефинише да се мере предложене Планом развоја детаљније разрађују средњорочним планом јединице локалне самоуправе и документима јавних политика у локалној самоуправи.

У складу са Законом о планском систему, а на основу Одлуке о приступању изради Плана развоја града Смедерева за период од 2022. до 2029. године, донете на 9. седници Скупштине града Смедерева одржаној 8. октобра 2021. године, започет је процес израде Плана развоја. Решењем градоначелника града Смедерева образована је Радна група за координацију процеса израде Плана развоја града Смедерева за период од 2022. до 2029. године.

Поред Радне групе за координацију, градоначелник града Смедерева је, у складу са методологијом израде Плана развоја, донео Решење о формирању тематских радних група и именовању координатора и чланова тематских радних група за израду Плана развоја града Смедерева за период од 2022. до 2029. године, 14. новембра 2022. године.

Процес израде Плана развоја града Смедерева је обухватио неколико фаза, а спроводио се кроз континуиране јавне консултације са грађанима и целокупном интересном заједницом са територије града Смедерева. Јавне консултације су се спроводиле кроз организоване састанке тематских радних група, размену материјала електронским путем, као и редовне објаве свих корака, докумената и информација у току процеса израде Плана развоја на званичној веб страници града Смедерева и другим гласилима<sup>3</sup>.

<sup>1</sup> „Службени гласник Републике Србије“, број 30/18

<sup>2</sup> „Службени гласник Републике Србије“, број 107/2020 од 14.8.2020. године

<sup>3</sup> „Наше новине“, регионални недељни лист: број 505, од 2.11.2022. , број 504, од 12.10.2022., број 469, од 15.6.2022;

Интернет портал Подунавље инфо: (<https://www.podunavlje.info/dir/2022/10/28/partnerski-forum-za-izradu-plana-razvoja-grada-smedereva/>, <https://www.podunavlje.info/dir/2023/05/28/otvoreni-sastanak-u-postupku-izrade-plana-razvoja-grada-smedereva/>)

Телевизија Смедерево: [www.youtube.com/watch?v=vUb68AOo35Q](http://www.youtube.com/watch?v=vUb68AOo35Q)

Интернет портал еПодунавље: [https://epodunavlje.rs/plan-razvoja-grada-smedereva-na-javnoj-raspravi/?rstr\\_nocache=rstr12564b634dd0fe87](https://epodunavlje.rs/plan-razvoja-grada-smedereva-na-javnoj-raspravi/?rstr_nocache=rstr12564b634dd0fe87)

Интернет портал смедеревоуживо: <https://smederevouzivo.rs/prezentovan-nacrt-plana-razvoja-grada-smedereva/>

Интернет портал „sdplus“: <https://sdplus.rs/6684-2/>



План развоја града Смедерева

Израда Плана развоја града Смедерева реализована је у оквиру Пројекта немачко-српске развојне сарадње „Подршка реформи јавне управе у процесу приступања Европској унији“ (*PAR2EU*), који спроводе Немачка организација за међународну сарадњу (*GIZ*), Национална алијанса за локални економски развој (*NALeD*) и Балкански центар за регулаторну реформу (*BCRR*) у сарадњи са Републичким секретеријатом за јавне политике (РСЈП).

Као резултат рада свих заинтересованих страна, припремљен је План развоја града Смедерева за период од 2022. до 2029. године, који се у овом планском циклусу по први пут доноси у складу са новом правним оквиром и представља кровни плански документ на основу кога ће се доносити други плански акти прописани законом и документи јавних политика, те реализовати надлежности и активности локалне самоуправе.

План развоја града Смедерева

## 2. ПРОЦЕС ИЗРАДЕ ПЛАНА РАЗВОЈА

Процес израде Плана развоја града Смедерева за период од 2022. до 2029. године (у даљем тексту: План) спроведен је највећим делом током 2022. и делом током 2023. године. Главне фазе израде Плана биле су:

1. Припремна фаза и организација процеса;
2. Анализа постојећег стања;
3. Дефинисање визије, односно жељеног стања;
4. Дефинисање приоритетних циљева;
5. Дефинисање мера;
6. Успостављање институционалног оквира за спровођење Плана развоја, праћење спровођења, вредновање и извештавање о спровођењу Плану развоја и постигнутим учинцима;
7. Усвајање и објављивање плана развоја ЈЛС.

Слика 1: Фазе израде Плана



**Прва фаза израде Плана развоја** подразумевала је организацију целокупног процеса израде документа, укључујући успостављање правног оквира на локалном нивоу. У овој фази, Скупштина града Смедерева је донела Одлуку о покретању поступка израде Плана развоја на 9. седници одржаној 8. октобра 2021. године. Решењем градоначелника града Смедерева именована је Радна група за координацију процеса израде Плана развоја града Смедерева за период од 2022. до 2029. године састављена од представника локалне администрације. Најважнији задаци Радне групе за координацију процеса били су организовање спровођења процеса, координација свих активности у вези са израдом Плана развоја, разматрање предлога и надгледање рада тематских радних група и осигурање поштовања динамике за израду Плана развоја. У припремној фази процеса израде Плана развоја урађена је и *анализа заинтересованих страна*, тј. идентификовани су најважнији актери из шире заједнице за процес израде Плана развоја и анализиран је њихов утицај и значај за области на које се План односи у складу са надлежностима ЈЛС. На основу поменуте анализе, интересовања које су представници

План развоја града Смедерева

приватног и цивилног сектора исказали за укључење у процес, а у циљу спровођења широког консултативног процеса донето је Решење о формирању тематских радних група и именовању координатора и чланова тематских радних група за израду Плана развоја града Смедерева за период од 2022. до 2029. године о саставу тематских радних група, као оперативног радног тела. Тематске радне групе су окупиле велики број стручних лица из свих области од интереса за локалну заједницу, а партиципативни приступ на којем се заснивао читав процес израде Плана развоја, подразумевао је директну укљученост свих њених чланова у току трајања целокупног процеса, обезбеђујући на тај начин дугорочније партнерство. У процес је било укључено и консултативно тело Партнерски форум, као пример добре праксе широког укључивања заинтересованих страна у процес планирања и добар инструмент за консултације и стварање партнерстава. Ово тело је омогућило окупљање и укључивање представника шире локалне заједнице, приватног и цивилног сектора у рад Тематских радних група. Тематске радне групе су формиране Решењем о формирању тематских радних група и именовању координатора и чланова тематских радних група за израду Плана развоја града Смедерева за период од 2022. до 2029. године (са Решењем о допуни Решења о формирању тематских радних група и именовању координатора и чланова тематских радних група за израду Плана развоја града Смедерева за период од 2022. до 2029. године) од стране градоначелника града Смедерева. Формиране су четири радне групе:

- Радна група за друштвени развој;
- Радна група за економски развој;
- Радна група за урбанизам, развој саобраћајне и комуналне инфраструктуре и заштиту животне средине и
- Радна група за развој туризма.

У циљу веће транспарентности процеса и укључивања свих заинтересованих страна у процес припреме Плана развоја, град Смедерево је отворио посебну страну на својој званичној интернет презентацији. У оквиру постављене стране су се током целог процеса израде документа постављале најзначајније информације о спроведеним корацима, као и сва радна документа која су на тај начин постала доступна широј јавности.

**Преглед и оцена постојећег стања** је фаза која је подразумевала прикупљање и обраду података из званичних, статистичких извора, од представника локалне самоуправе и партнера, као и података из примарних извора базирајући притом анализу на показатељима који су у вези са надлежностима локалне самоуправе. Такође, за анализу су коришћене базе података надлежних релевантних републичких установа, као и базе података са којима располаже локална самоуправа, а које су омогућиле генерисање трендова и упоредних приказа са илустративним графиконима и табелама. Преглед и оцена постојећег стања указала је на чињенице где се град Смедерево тренутно налази када је у питању степен његовог развоја и какви су његови развојни потенцијали које је потребно стимулисати у наредном периоду.

Након завршеног аналитичког и истраживачког рада на изради анализе стања, ова фаза је употпуњена израдом **тзв. SWOT матрице**, као једног од најзначајних алата стратешког планирања који омогућава упоредни приказ унутрашњих снага и слабости, и екстерних прилика и претњи града Смедерева. **SWOT** матрица је припремљена на консултацијама/састанцима одржаним са представницима Координационог тима и тематских радних група, којима су представљени и закључци анализе стања. На основу ове фазе дефинисани су развојни изазови и кључни проблеми на које је потребно фокусирати План развоја, извршена је идентификација узрока проблема и урађена је приоритизација проблема.

У оквиру ове фазе **одржан је уводни састанак Партнерског форума** на коме је представљен процес израде Плана развоја и започете су консултације са широм јавности у процесу израде Плана. Партнерски форум је медијски промовисан у циљу укључивања што већег броја заинтересованих страна у сам процес.

**Следећа фаза израде Плана развоја** подразумевала је рад на припреми оквира документа путем **дефинисања визије развоја, одређивања циљева развоја и дефинисања мера**

План развоја града Смедерева

које ће допринети реализацији циљева развоја. Дефинисање визије, приоритетних циљева и мера је корак који је уследио одмах након израде *SWOT* матрице.

**Визија развоја представља жељено стање, односно промену којом се постиже жељено стање у седмогодишњем периоду спровођења Плана развоја** путем реализације планираних мера (и активности у оквиру мера). Дефинисање визије је подразумевало идентификацију промена које се очекују на крају спровођења планског документа и то кроз заједнички консултативни процес са тематским радним групама и унутар Координационог тима. Приликом формулисања визије обухваћени су основни принципи развоја, односно вредности које се желе неговати у периоду за који се планира, постојеће предности града Смедерева и локална традиција.

**Приоритетни циљеви** Плана развоја представљају пројекције жељеног стања које доприносе остварењу визије, а постижу се спровођењем мера, односно групе мера, при чему се свака мера, односно група мера обавезно везује за конкретан посебан циљ. Дефинисани су на основу претходно идентификованих кључних развојних аспеката/проблема који су произишли из анализе стања и *SWOT* матрице, у исто време руководећи се дефинисаним жељеним стањем које се жели достићи на крају планског периода. Узимајући у обзир постојећи правни оквир који налаже да се даља и детаљнија разрада приоритетних циљева врши путем докумената јавних политика ужег обима (стратегије, програми и њима припадајући акциони планови), Планом развоја града Смедерева за период од 2022. до 2029. године разматрани су најзначајнији приоритетни циљеви. Приоритетни циљеви су структурирани у **четири приоритетна развојна правца**:

- Друштвени развој;
- Економски развој;
- Развој туризма, и
- Развој урбанизма, саобраћајне и комуналне инфраструктуре и заштита животне средине.

Дефинисање приоритетних циљева руковођено је СМАРТ принципом, односно циљеви су дефинисани тако да су прецизни, мерљиви, прихватљиви, реални и временски одређени. За сваки приоритетни циљ дефинисани су показатељи учинака, и то почетне вредности, вредности којима се тежи спровођењем Плана развоја, као и извори провере који ће служити као инструмент за утврђивање стварно постигнутих учинака. На овај начин, омогућено је мерење успеха у остварењу жељене промене између почетног стања и стања након спровођења мера у току планског периода. Направљена је и веза са **Циљевима одрживог развоја (Агенда 2030)**, односно урађена је локализација циљева и показатеља циљева одрживог развоја<sup>4</sup>. Циљеви су дефинисани кроз процес консултација на коме су учествовали представници тематских радних група и Координационог тела и прихваћени су као релевантни и значајни за даљи развој града Смедерева.

**Мере** представљају скуп кључних и повезаних активности чије се предузимање планира ради остварења приоритетних циљева, односно достизања постављене визије на крају периода на који се односи План развоја. Оне могу бити различите по својој врсти и начину деловања, а за остварење постављеног циља потребна је реализација једне или више мера, које могу бити међусобно условљене и повезане.<sup>5</sup> Дефинисање мера је било праћено идентификацијом

<sup>4</sup> *Агенда 2030* је усвојена на самиту Уједињених нација одржаном 2015. године и представља јединствену стратегију која подразумева мобилизацију ресурса свих држава како би били остварени циљеви до 2030. *Агенду* чини 17 циљева, и у оквиру њих 169 подциљева мерених уз помоћ 231 показатеља којима се дају смернице свим државама којима је потребно да их усвоје и прилагоде сопственим приоритетима. Циљеви одрживог развоја се спроводе не само на националном, већ и на регионалном и локалном нивоу, а прилагођавање глобалних циљева нижим нивоима планирања посматра се као „локализација циљева одрживог развоја”. Локализација се односи на то да локалне власти у процесу планирања подржавају циљеве одрживог развоја акцијама одоздо према горе и да заједно са представницима цивилног и приватног сектора локализују глобалне циљеве и стављају их у локални контекст, односно интегришу их у планове развоја свој локалне заједнице.

<sup>5</sup> Закон о планском систему препознаје следеће мере јавне политике: 1) регулаторне, којима се успостављају стандарди и правила којима се уређују односи у друштву; 2) подстицајне, у које спадају: фискалне мере (субвенције, порези и друго) и друге финансијске и нефинансијске мере; 3) информативно-едукативне (информационе и образовне кампање и друго); 4)

План развоја града Смедерева

носилаца реализације, временског оквира потребног за реализацију мера, потенцијалних извора финансирања, као и показатеља постигнућа, који ће у предстојећем периоду олакшати даљи рад на припреми средњорочног плана града Смедерева. Такође, дата је процена коштања сваке од мера. Мере су утврђене путем консултација са тематским радних групама.

Визија, циљеви и мере Плана развоја града Смедерева су представљени осталим заинтересованим странама кроз реализацију другог Партнерског форума. Консултације са форумом партнера су одржане онлајн, пружајући свим заинтересованим странама могућност да учествују у давању предлога, коментара и сугестија на предложени плански оквир града Смедерева. Плански оквир града Смедерева је постао јавно доступан преко интернет презентације града Смедерева и јавних гласила на локалном нивоу.

**Дефинисање управљачког оквира за спровођење Плана развоја** је завршни корак у изради Плана развоја града Смедерева и подразумева успостављање институционалних механизма за праћење спровођења, извештавање и вредновање постигнутих учинака Плана развоја. Тачније, у овој фази је утврђена институционална структура за праћење спровођења Плана развоја града Смедерева, односно дефинисани су носиоци мера и механизми праћења реализације мера унутар јединице локалне самоуправе, као и њихове надлежности и одговорности.

Након израде радне верзије Плана развоја, а пре утврђивања Нацрта, одржане су још једне консултације са форумом партнера. Позив за састанак са радним материјалом упућен је свим идентификованим заинтересованим странама и објављен је јавно, тако да су састанку могли да присуствују и чланови шире друштвене заједнице. На другом састанку Партнерског форума који је одржан у **online** формату, од 26. априла до 4. маја 2023. године, представљени су сви елементи радне верзије Плана развоја на које није било коментара и сугестија од стране шире јавности.

**Последњу фазу** пред почетак спровођења Плана развоја представља **фаза усвајања Плана**, што подразумева и објављивање усвојеног документа. Овој фази претходило је спровођење јавне расправе о Нацрту плана развоја града Смедерева, у складу са Законом о планском систему. Циљ јавне расправе био је упознавање најшире јавности из локалне заједнице са садржајем Нацрта документа. Јавна расправа у поступку израде Нацрта Плана развоја града Смедерева за период од 2022. до 2029. године, спроводена је у складу са Законом о планском систему Републике Србије („Службени гласник Републике Србије“, број 30/2018), Законом о локалној самоуправи („Службени гласник Републике Србије“, број 129/2007, 83/2014 - др. закон, 101/2016 - др. закон, 47/2018 и 111/2021 - др. Закон) и Статутом града Смедерева („Службени лист града Смедерева“, број 2/2019, пречишћен текст), у периоду од 15.5.2023. године до 5.6.2023. године.

Град Смедерево упутио је позив грађанима, привредним субјектима, удружењима, стручној и осталој јавности за учешће у процесу јавне расправе.

Нацрт Плана развоја града Смедерева објављен је на сајту града, на линку: <https://smederevo.ls.gov.rs/plan-razvoja-grad-smedereva/>.

Предлози, сугестије, иницијативе и коментари могли су да се доставе путем електронске поште и поште.

Дана 29. маја 2023. године са почетком у 12 часова, у Скупштинској сали Градске управе града Смедерева одржан је Отворени састанак у оквиру јавне расправе о предлогу Нацрта Плана развоја града Смедерева. Састанку је присуствовало 35 представника заинтересованих страна, укључујући чланове Радне групе за координацију процеса израде Плана развоја града Смедерева, представнике институција, представнике удружења, представнике организација цивилног сектора и представнике приватног сектора. На састанку је представљен садржај

---

институционално управљачко организационе (формирање нових и укидање постојећих институција, промена организационе структуре одређених субјеката, промена броја и компетенција запослених и др.); 5) обезбеђење добара и пружање услуга од стране учесника у планском систему, укључујући и јавне инвестиције (капитални и инфраструктурни пројекти, инвестиције и др.).

План развоја града Смедерева

Нацрта Плана развоја, уз учешће представника удружења.

У току целокупног процеса јавне расправе писаним путем - електронском поштом, у року предвиђеним за доставу предлога, достављен је 31 предлог, 3 од стране удружења и 1 од грађанке.

Извештај о спроведеној јавној расправи о предлогу нацрта Плана развоја Града смедерева за период од 2022. до 2029. године, објављен је на сајту града Смедерева и достављен је заинтересованим странама који су упутили предлоге и сугестије.

Након јавне расправе припремљена је коначна верзија Нацрта плана развоја са уграђеним коментарима и сугестијама шире јавности, која се прослеђује на усвајање Скупштини града Смедерева.

План развоја града Смедерева

## 3. ПРЕГЛЕД И АНАЛИЗА ПОСТОЈЕЋЕГ СТАЊА

## 3.1. ОСНОВНЕ КАРАКТЕРИСТИКЕ

## 3.1.1. Историја, традиција и културно наслеђе

Прво помињање Смедерева под овим називом забележено је у Повељи византијског цара Василија II из 1019. године, у делу који говори о Браничевској епархији Охридске епископије. Први писани помен о Смедереву налази се и у Повељи кнеза Лазара из 1381. године у којој се спомиње манастир Раваница и села и имања која поклања „у Смедереву људини Богосаву с опћином и баштином“.

Град Смедерево налази се уз правац римске границе (*Лимес*) и Цариградског друма, што је током историје битно одређивало његов значај и улогу у историјским догађајима. Као такво, ово место има континуитет постојања од праисторије, преко антике и средњег века до данашњих дана. О свим тим временима сведочи богато културно наслеђе смедеревског краја оличено у више локалитета распоређених у граду и око њега који су опстали до данас.

Посебан значај Смедерево добија почетком XV века, у доба деспота Ђурђа Бранковића, када постаје последња престоница српске средњовековне државе и седиште црквеног и привредног живота. Саграђена је Смедеревска тврђава, чији бедеми и данас стоје и сведоче о бурној прошлости града, али и значају Смедерева који већ тада премашује локалну и регионалну димензију. Смедерево постаје центар на размеђи цивилизација, где се преплићу утицаји истока и запада.

Тврђава је смештена на десној обали Дунава, на ушћу реке Језаве. Унутрашњи простор заузима 11 ha, а шире окружење данас залази у урбане структуре. Грађена је по узору на Цариградску тврђаву, као утврђени престони град и представља једну од највећих тврђава у Европи.

Након пада у турске руке, Смедерево задржава шири регионални значај као седиште санџака, све до 1521. године. Током XVI и XVII века, развило се у већу оријенталну варош. Крајем XVII века, за време аустро-турских ратова, варош је наизменично била у рукама зараћених страна, разарана је, те се осетио привредни пад. У време аустријске власти овде је био центар дистрикта.

У обновљеној српској држави, Смедерево игра значајну улогу, пре свега као седиште Совјета од 1805-1807. године, али и као развијено градско насеље, трговачко седиште и главни град Смедеревске нахије.

Током читавог XIX и XX века, некад у већој, некад у мањој мери, користећи своје потенцијале, Смедерево је имало своје место у реду најразвијенијих градова Србије.

Не наводећи таксативно све ресурсе, вредности, културно-историјско наслеђе и духовну баштину Смедерева, опште је виђење и закључак да Смедерево представља значајан центар српске културе, што му даје духовни и културни значај који знатно премашује локалне и регионалне оквире.

## 3.1.2. Географски положај и природне карактеристике

Смедерево је позиционирано на 40,39<sup>0</sup> северне географске ширине и 20,57<sup>0</sup> источне географске дужине. Налази се у северо-источном делу Републике Србије, на другој по величини европској реци Дунаву. Од престонице, Београда, удаљено је свега 46 km. Укупна површина града Смедерева износи 481,70 km<sup>2</sup>.

**Основни потенцијал града Смедерева је управо његов карактеристичан микроположај, односно изузетно повољан геосаобраћајни положај између два европска коридора-копног X - ауто-пут Е-75 и воденог - VII – река Дунав.**

Град Смедерево захвата благо заталасано низијско подручје јужног обода Панонског басена, у крајњем северо-источном делу Шумадије. Територија Града припада Подунављу и доњем Поморављу. Простире се непосредно западно од ушћа Велике Мораве у Дунав, при

### План развоја града Смедерева

чему (у хидрографском погледу) највећим делом припада сливу Велике Мораве.

Смедерево представља најсевернију луку на Дунаву која може да прими црноморске бродове. Низводно од градског подручја Смедерева налази се „ковински мост“, који је уједно последња веза са левом обалом Дунава све до ХЕ „Бердап I“.

Према Просторном плану Републике Србије, Смедерево је регионални центар и налази се на месту сустицања два приоритетна планирана појаса интензивног развоја (Савско-Дунавског и Дунавско-Велико Моравског).

#### 3.1.3. Клима

Клима у Смедереву је умерено континенталног типа са претежно степско континенталним елементима. Овакве одлике климе су у уској вези са географским положајем, рељефом и атмосферским циркулацијама које долазе са севера, са простора Панонске низије. У овом региону бележе се најјачи и најчесталији ваздушни удари кошаве, што може довести до врло хладних зима. Веома важан утицај на климу у овом граду имају речни токови Дунава и Велике Мораве.

#### 3.1.4. Природни ресурси

##### 3.1.4.1. Пољопривредно земљиште

Град Смедерево има изузетно плодно пољопривредно земљиште, укупно 38.923 ha 2 ара и 65 m<sup>2</sup>. Квалитетнија земљишта налазе се на вишим и оцедитим теренима дуж дна долине Велике Мораве и на нижим и равнијим теренима Шумадијског побрђа, а мање квалитетна ближе Великој Морави и на теренима са већим нагибом у западном делу Града. Најквалитетније земљиште, I и II класе чини 15,8% од укупне површине, III и IV 64,3% земљишта, дакле, 2/3 простора Града Смедерева представља изузетно вредан аграрни потенцијал. Природни услови у Смедереву повољни су за пољопривреду јер пољопривредно земљиште обухвата 79,34% укупних површина, што је изнад просека за Републику Србију.

##### 3.1.4.2. Шуме и шумско земљиште

Шуме на подручју Смедерева заузимају 3 % од укупног расположивог земљишта, што је знатно мање у односу на Републику Србију (29%). Укупна површина под шумом и шумским земљиштем, износи 1.518 ha. Од тога, шуме у приватном власништву чине 1.417 ha (93%), а шуме у државном власништву простиру се на 101 ha (7%). Шуме на територији Смедерева припадају подручју распрострањења климатогене шуме храста сладуна и цера.

**Табела 1: Површине под шумама у Смедереву, 2020. година**

Површине под шумом (ha)	Смедерево	Подунавски округ	Република Србија
Државне шуме	101,17	244,03	976, 30
Приватне шуме	1.417,00	10.171,84	1.285,08
Укупно	1.518,17	10.415,87	2.261,38
% под шумом	3	8	29

Извор података: Републички завод за статистику Србије

##### 3.1.4.3. Хидрографија

Основна хидрографска карактеристика града Смедерева је присуство две велике реке, Дунава и Велике Мораве. Припадајућа дужина обале Дунава износи око 22 km, чинећи северну границу административног подручја, док Велика Морава представља источну границу, у дужини око 35 km. Хидрографски, највећим делом, територија Града припада сливу Велике Мораве. У алувијалним равнинама Мораве и Дунава воде има довољно, али је највећи проблем њен квалитет, а не квантитет. Дунав има протикај од 5490 m<sup>3</sup>/s, а Велика Морава 260 m<sup>3</sup>/s.



План развоја града Смедерева

## 3.2. АНАЛИЗА ОРГАНИЗАЦИОНЕ СТРУКТУРЕ ГРАДА СМЕДЕРЕВА

## 3.2.1. Основне информације

Смедерево је добило статус града 3. јануара 2008. године ступањем на снагу Закона о територијалној организацији Републике Србије<sup>6</sup>. Град има својство правног лица и представља га градоначелник. Седиште Града је у Смедереву, улица Омладинска бр. 1, 11300.

Органи града су: Скупштина Града, Градоначелник, Градско веће и Градска управа. Скупштина Града је највиши орган, који чине одборници, које бирају грађани на непосредним изборима. Скупштина има 70 одборника. У Граду се врше послови од непосредног интереса за грађане, утврђени Уставом и законом, послови који су Граду поверени из оквира права и дужности Републике, као и други послови утврђени Статутом<sup>7</sup>.

Град Смедерево је основна територијална јединица у којој грађани остварују локалну самоуправу у складу са Уставом.

У Смедереву је седиште Подунавског управног округа, који представља центар државне управе за град Смедерево, општину Смедеревска Паланка и општину Велика Плана.

Територију града Смедерева, по подацима из Пописа становништва, чине подручија 28 насељених места, која улазе у њен састав.

**Табела 2: Општи подаци о насељима и катастарским општинама, 2011. година**

Назив показатеља	Град	Округ
Број насеља	28	59
Број градских насеља	1	3
Број осталих насеља	27	56
Број катастарских општина	30	66
Просечна величина катастарске општине (km <sup>2</sup> )	17,30	21,60

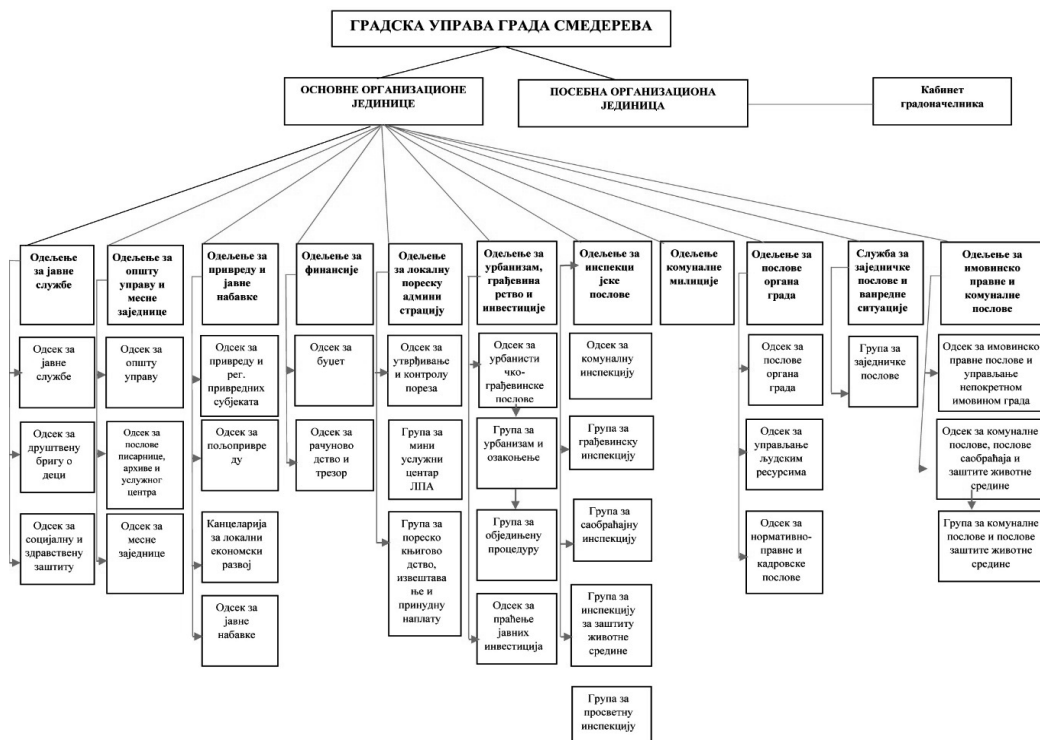
Извор података: Републички завод за статистику (РЗС) и Републички геодетски завод (РГЗ)

<sup>6</sup> „Службени гласник Републике Србије“, број 129/2007, 18/2016, 47/2018 и 9/2020 – др. закон

<sup>7</sup> „Службени лист града Смедерева“, број 2/2019 - пречишћен текст

План развоја града Смедерева

Основне организационе јединице које обављају послове Градске управе града Смедерева су:



Шема 1: Организациона шема Градске управе Града Смедерева

3.2.2. Јавна предузећа и установе

Град Смедерево је за потребе обављања својих изворних надлежности основао следећа јавна предузећа (ЈП) и јавна комунална предузећа (ЈКП):

- ЈКП Водовод Смедерево;
- ЈКП Зеленило и гробља Смедерево;
- ЈКП Паркинг сервис Смедерево;
- ЈП Грејање Смедерево;
- ЈП Урбанизам Смедерево;
- ЈП Градско стамбено Смедерево;
- ЈП Спортски центар Смедерево;
- ЈП „Смедеревска тврђава“ Смедерево.

Табела 3: Подаци о ЈКП, у периоду 2018-2021. године

Град	Назив показатеља	Јединица мере	2018	2019	2020	2021
Смедерево	Број ЈКП	Број	7	8	8	8
	Укупан број запослених у ЈКП	Број	838	820	800	799
	Број запослених у ЈКП на 1000 становника	Број	8	8	8	8
	Укупан нето резултат из редовног пословања	У хиљадама РСД, номинално	139.303	110.670	85.337	45.812

Извор: Републички секретаријат за јавне политике (РСЈП)

План развоја града Смедерева

и следеће установе:

- Центар за културу Смедерево;
- Народна библиотека Смедерево;
- Историјски архив у Смедереву;
- Музеј у Смедереву;
- Регионални завод за заштиту споменика културе Смедерево;
- Регионални центар за професионални развој запослених у образовању Смедерево;
- Установа за боравак деце, младих и одраслих особа са сметњама у развоју „Сунце“ Смедерево;
- Центар за социјални рад Смедерево;
- Дом здравља Смедерево;
- Апотекарска установа „Смедерево“.

## 3.3. БУЏЕТ

## 3.3.1. Финансијски показатељи града Смедерева

Град Смедерево у 2021. години бележи суфицит од око 334 милиона РСД.

**Табела 4: Финансијски показатељи, за период 2017-2021. година,**

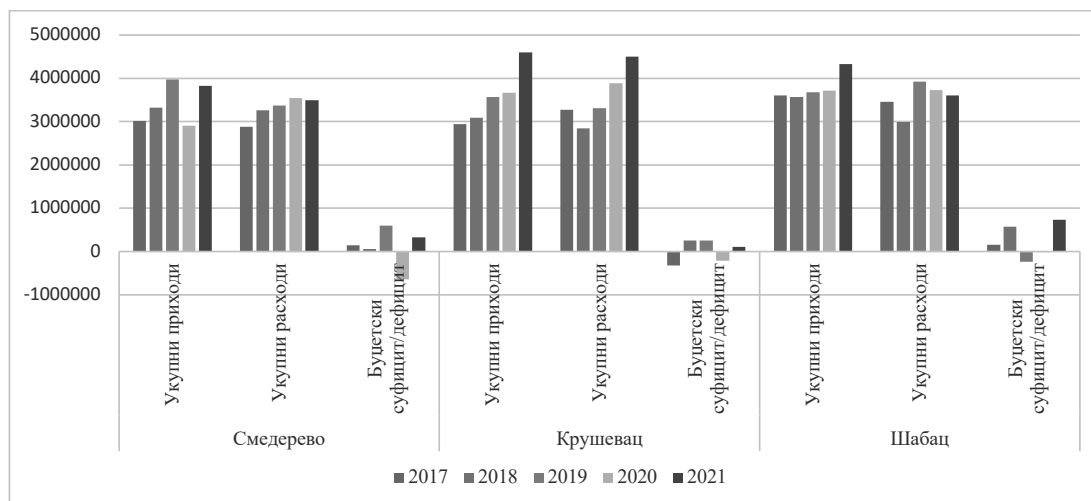
у 000

Град	Назив показатеља	Вредност показатеља по годинама				
		2017	2018	2019	2020	2021
Смедерево	Укупни приходи	3.017.858	3.319.960	3.967.529	2.901.746	3.829.411
	Укупни приходи по становнику	28.983	32.176	38.788	28.636	38.235
	Порез на доходак, добит и капиталне добитке	1.461.989	1.612.228	1.749.913	1.568.846	2.256.153
	Пореза на доходак, добит и капиталне добитке по становнику	14.041	15.484	16.806	15.067	21.668
	Приходи од трансфера од других нивоа власти	559.671	529.109	517.157	510.120	579.915
	Приходи од трансфера по становнику	5.375	5.128	5.056	5.034	5.790
	Приходи од донација	77.644	39.280	34.120	69.179	0
	Укупни расходи	2.876.870	3.258.494	3.368.611	3.539.757	3.495.352
	Укупни расходи по становнику	27.629	31.581	32.933	34.932	34.899
	Субвенције	122.104	66.255	121.178	142.826	136.817
	Расходи за донације, дотације и трансфере	486.583	595.426	619.576	468.525	602.014
	Буџетски суфицит/дефицит	140.988	61.466	598.918	-638.011	334.059

Извор: РСЈП, Административни подаци града

Поређење<sup>8</sup> града Смедерева и градова Крушевац и Шабац, указује на то да град Смедерево има мање укупне приходе од поменутих градова, док су расходи релативно слични.

<sup>8</sup> Ради бољег и реалнијег сагледавања постојећег стања у граду Смедереву као јединице локалне самоуправе (ЈЛС), приликом анализе постојећег стања упоређени су одређени подаци са подацима који се односе на градове Крушевац и Шабац. Разлог за одабир управо ове две локалне самоуправе је одређена сличност: у питању су градови, имају сличан степен развијености (све три ЈЛС спадају у II категорију развијености), приближан број становника, демографску и економску структура, и у сва три града постоји и ради слободна зона. Поред наведеног, критеријум за поређење који је узет у обзир био је и географски положај у оквиру Републике Србије, односно чињеница да је реч је о три ЈЛС у три различита региона Србије.

План развоја града Смедерева**Графикон 1: Финансијски показатељи градова Смедерево, Крушевац и Шабац, период 2017-2021. године**

Извор: РСЈП

У односу на друга два града, град Смедерево знатно више издваја новчаних средстава за социјалну заштиту по становнику у односу на Крушевац и Шабац.

**Графикон 2: Расходи за социјално осигурање и социјалну заштиту по становнику у градовима Смедерево, Крушевац и Шабац, период 2017-2021. године**

Извор: РСЈП

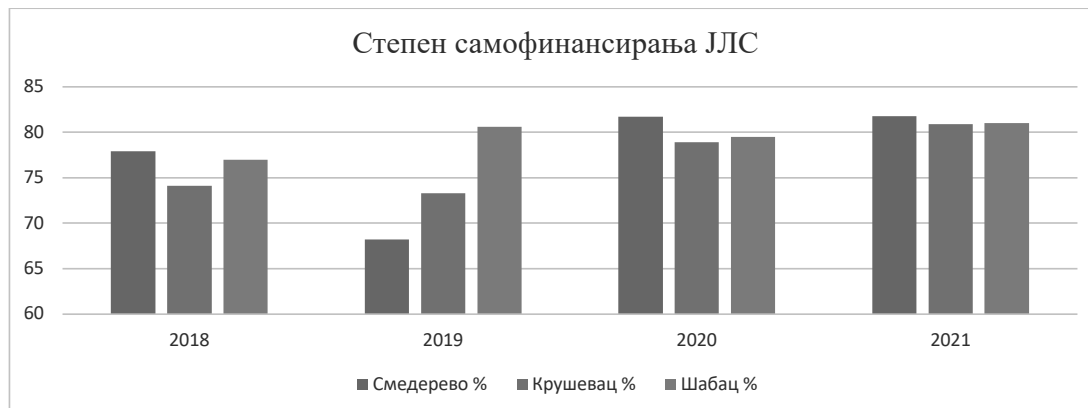
**Степен самофинансирања<sup>9</sup> у граду Смедерево има високу вредност.** Град Смедерево у 2021. години има висок степен самофинансирања (81.8), што указује на високу финансијску самосталност и одрживост.

**Град Смедерево, такође, има висок степен финансијске аутономије.<sup>10</sup>** На пример, у 2021. години, % који осликава финансијску аутономију био је висок (84.9).

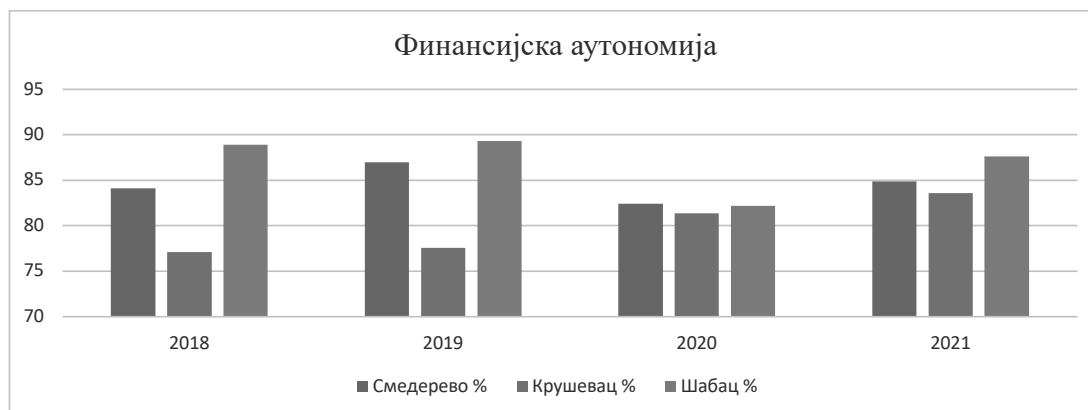
Град Смедерево, у односу на посматране градове у 2021. години има сличне вредности, што се јасно види из графикана испод.

<sup>9</sup> Степен самофинансирања представља показатељ који указује на способност локалне самоуправе да се финансира из изворних и уступљених прихода.

<sup>10</sup> Финансијска аутономија указује на способност локалне самоуправе да се финансира без трансфера од других нивоа власти, при чему већа вредност овог показатеља указује на мању зависност општине од централних власти, односно већу сувереност локалне самоуправе у прерасподели својих прихода.

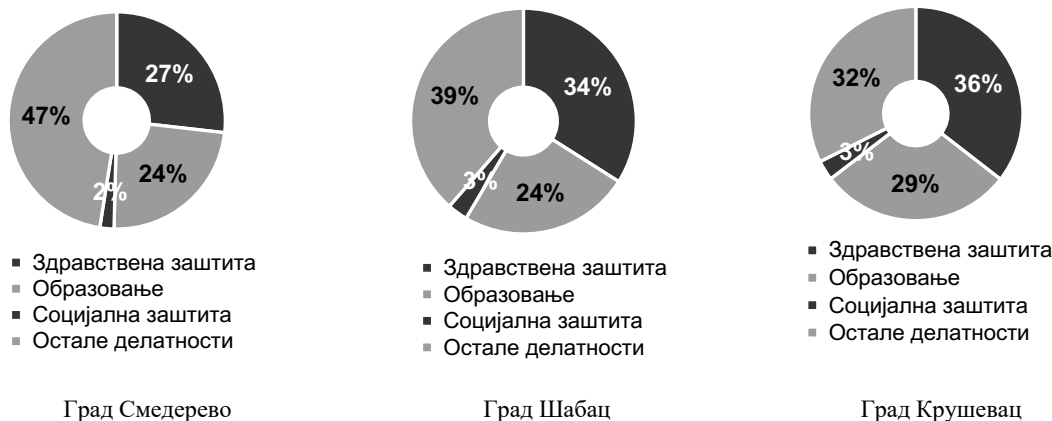
План развоја града Смедерева**Графикон 3: Степен самофинансирања**

Извор: РСЈП

**Графикон 4: Финансијска аутономија**

Извор: РСЈП

Када су у питању средстава из буџета која се издвајају за здравствену заштиту, социјалну заштиту и образовање, Град Смедерево у односу на посматране градове у 2021. години има сличне вредности, што се јасно види из следећег графикона. Конкретније, град Смедерево незнатно више средстава издваја из буџета за здравствену заштиту, социјалну заштиту и образовање у односу на поменуте градове.

План развоја града Смедерева**Графикон 5: Издвајања из буџета за друштвене делатности-упоредни преглед за градове Смедерево, Крушевац и Шабац, 2021. година**

Извор: Национални рачуни, РЗС

## 3.4. ДРУШТВЕНИ РАЗВОЈ

## 3.4.1 Демографски трендови

**Кретање броја становника на територији Града Смедерева има опадајући тренд, нарочито у периоду од 2011. до 2021. године.** То је последица миграције становништва и негативног природног прираштаја и тај негативан тренд одговара тренду који је присутан на скоро целој територији Републике Србије. Према подацима РЗС у 2011. години, на територији града Смедерева живело је 108.209 становника (од тога око 66% у граду, а око 34% у селима), док је у 2021. години тај број пао на 100.155 становника, што је мање за 7,5%. Готово током читавог временског периода после бомбардовања 1999. године, Град Смедерево бележи све мањи број становника, изузев периода 2002-2006. године када је на овим просторима насељено преко 7.500 расељених лица са Косова и Метохије.

Према старосној структури у Смедереву, најбројнију категорију чини становништво у доби између 18-64 године, док је најмање становника који имају 85 година или су старији. Удео старијег становништва од 65 и више година, као проценат укупног становништва, износи 20% у 2021. години. Радно способно становништво у 2021. години чини удео од 62%, док удео младих у укупном становништву града износи 17%. Учешће радно способног становништва такође се смањује из године у годину.

**Табела 5: Становништво према старосним групама и полу, Смедерево, 2020-2021.**

Назив показатеља	2020		2021	
	Ж	М	Ж	М
Деца старости до 6 година (предшколски узраст)	3142	3247	3075	3238
Деца старости 7–14 година (узраст основне школе)	3983	4227	3952	4151
Деца старости 15–18 година (узраст средње школе)	2242	2290	2211	2266
Деца старости 0–17 година	8813	9182	8692	9096
Број младих (15–29 година)	8602	9208	8455	9037
Радни контингент становништва (15–64 година)	32647	33558	32088	33042
Укупан број становника	51376	49956	50818	49337

Извор: Витална статистика, РЗС

План развоја града Смедерева

**Смањење становника прате и други негативни демографски трендови.** Демографски процес старења становништва израженији је из године у годину, што осликава и стање у Републици Србији. У периоду од 2011. до 2021. године, број умрлих константно је био већи од броја живорођених, што указује на негативан природни прираштај. Просечна старост грађана Смедерева у 2021. години износила је 43 године, што је приближно просечној старости у Србији која износи 43,5 година, док је индекс старења 139.

**Графикон 6: Витални догађаји у граду Смедереву, 2011-2021.**

Извор: РЗС

## 3.4.2. образовање

## 3.4.2.1. Предшколско образовање

Предшколска установа „Наша радост“ је васпитно-образовна установа која делује на територији града Смедерева и у оквиру које је уписано близу 3000 (тачно - 2.989) деце у 2022. години.

Деца су распоређена у 148 васпитних група различитог узраста (јаслени узраст - 29 група), вртић, целодневни (57 група), припремно-предшколски програм целодневни (15 група), припремно-предшколски програм (4 сата - 11 група), припремно-предшколски програм у селима (21 група), мешовите групе у селима (15 група), што чини укупно 148 група.

Програм васпитно-образовног рада реализује се у 11 објеката у седишту ове установе и у пригодним, адаптираним просторима у 22 сеоске месне заједнице које су најчешће прикључене основним школама, а један објекат самостално функционише у сеоској месној заједници - Осипаоница. Због прилива становника (интерно расељена лица, лица из руралних средина и других, суседних општина и градова у нова насеља и блокове у рубним зонама, дуж Коларског пута и на простору насеља Плавинац и Ковачићево), појављује се дефицит простора за обављање ове делатности. Такође, због повећаног интересовања и потреба (нарочито у насељима - Радинац, Михајловац и Лугавчина) јавља се потреба за изградњом самосталних објеката предшколске установе.

**Табела 6: Образовна структура становништва града Смедерева, за 2021. годину**

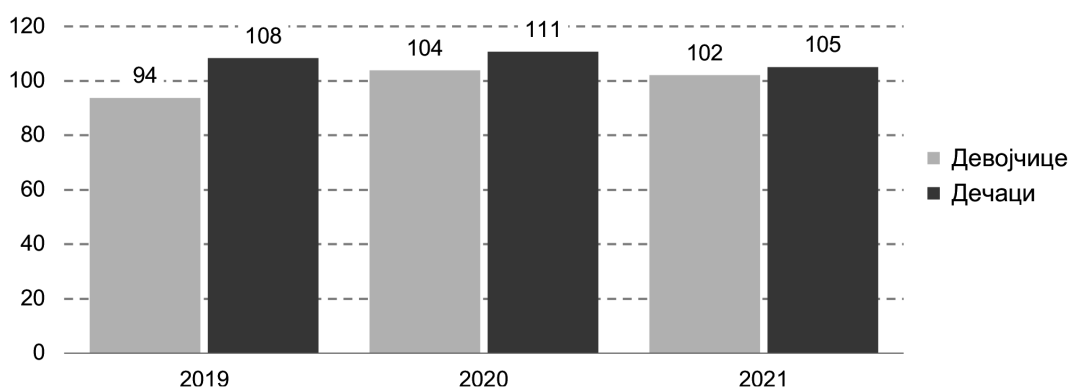
Назив показатеља	Вредност показатеља
<b>Број становника (15+ година) са:</b>	<b>2021</b>
Основним образовањем	22.532
Средњим образовањем	45.248
Вишим образовањем	4.482
Високим образовањем	6.140

Извор: РСЈП

*План развоја града Смедерева***Табела 7: Предшколско образовање – упоредни преглед градова Смедерево, Крушевац и Шабац, период 2019-2021. године**

Град	Назив показатеља	Вредност показатеља по годинама		
		2019	2020	2021
Смедерево	Број објеката предшколског образовања	33	35	35
	Број деце у предшколском образовању	2978	3028	2921
	Број васпитача у предшколском образовању	221	230	230
	Деца која похађају припремни предшколски програм	1016	1050	888
	Обухват деце припремним предшколским програмом %	100.7	107.5	103.6
Крушевац	Број објеката предшколског образовања	52	51	44
	Број деце у предшколском образовању	3289	3305	2981
	Број васпитача у предшколском образовању	245	238	234
	Деца која похађају припремни предшколски програм	1003	995	983
	Обухват деце припремним предшколским програмом %	93.2	94.2	99.9
Шабац	Број објеката предшколског образовања	54	49	48
	Број деце у предшколском образовању	3147	3268	3081
	Број васпитача у предшколском образовању	246	270	287
	Деца која похађају припремни предшколски програм	1128	1049	1061
	Обухват деце припремним предшколским програмом %	108.8	97.1	95.7

Извор: РСЛП

**Графикон 7: Обухват деце ППП у граду Смедереву, период 2019-2021. година, изражен у %**

ППП- припремни предшколски програм

Извор: Статистика образовања, РЗС

*3.4.2.2. Основно и средње образовање*

Објекте образовања у Смедереву чине установе основног и средњег образовања. На територији Града Смедерева постоје редовне основне школе (19 потпуних са 14 непотпуних подручних школа и Музичка школа „Коста Манојловић“ Смедерево). Такође, на територији



План развоја града Смедерева

града постоје 4 средње школе (Гимназија Смедерево, Техничка школа Смедерево, Економско-трговинска школа Смедерево, Текстилно-технолошка и пољопривредна школа „Деспот Ђурађ” Смедерево) и једна специјалистичка школа (Медицинско-фармацеутска школа "Света Петка"). Све матичне основне школе су осморазредне, а подручне школе су углавном четвороразредне. Више и високо образовање се за сада одвија у оквиру неколицине истурених огранака, углавном приватних универзитета и факултета.

**Табела 8: Преглед основног образовања у Смедереву у 2021. години**

Назив показатеља	Вредност показатеља
Основне школе — матичне школе	19
Основне школе — подручна одељења	14
Ученици уписани у основне школе — матичне школе	
у ниже разреде (I – IV)	3577
у више разреде (V- VIII)	3906
Ученици уписани у основне школе — подручна одељења	
у ниже разреде (I – IV)	327
у више разреде (V – VIII)	105
Нето стопа обухвата основним образовањем (%)	95.3
Ученици који су завршили 8. разред основне школе	1036
Стопа завршавања основне школе (%)	98.7
Стопа одустајања од школовања у основном образовању (%)	0.3
Стопа одустајања од школовања у средњем образовању (%)	0,5
Број деце обухваћене основним образовањем за децу са сметњама у развоју и инвалидитетом	70
Број одраслих обухваћених основним образовањем	47

Извор: Статистика образовања, РЗС

## 3.4.3. Здравствена заштита

Дом здравља Смедерево, као носилац примарне здравствене заштите у граду, пружа осигураницима превентивне, дијагностичке, терапијске и рехабилитационе услуге у циљу спречавања, сузбијања, раног откривања и лечења болести и повреда. Дом здравља Смедерево је специфичан по великом броју објеката у којима се грађанима пружају услуге здравствене заштите и њиховој разуђености.

Здравствене службе у оквиру Дома здравља су:

- Служба здравствене заштите одраслог становништва;
- Служба за здравствену заштиту радника са медицином спорта;
- Служба за кућно лечење и здравствену негу;
- Служба за здравствену заштиту деце;
- Служба за здравствену заштиту школске деце;
- Служба за здравствену заштиту жена;
- Служба за поливалентну патронажу;
- Служба социјалне медицине са информатиком;
- Служба за стоматолошку здравствену заштиту;
- Служба хитне медицинске помоћи.

План развоја града Смедерева**Табела 9: Основни подаци о здравственој заштити у граду Смедереву, 2021. година**

Назив показатеља	Вредност показатеља
Број лекара	240
Број лекара на 1 000 становника*	2.4
Лекари — здравствена заштита деце (на 1 000 становника)	1.7
Лекари — здравствена заштита школске деце и омладине (на 1 000 становника)	0.9
Лекари — здравствена заштита одраслог становништва (на 1 000 становника)	0.6
Стоматолози — стоматолошка заштита деце, школске деце и омладине (на 1 000 становника)*	0.7
Лекари — здравствена заштита жена (на 1 000 становника)	0.16
Обухват жена у току првог триместра трудноће савременом здравственом заштитом (%)	74.3
Обухват трудница патронажним посетама (број)	0.6
Број оболелих од туберкулозе	6
Инциденција туберкулозе (на 100 000 становника)	6.0
Процент деце која су вакцинисана против дифтерије, тетануса и великог кашља у првој години живота (%)**	91.7
Процент деце која су вакцинисана против малих богиња у првих 18 месеци живота (%)**	82.7

\* Циљеви одрживог развоја- индикатор 3.с.1

\*\* Циљеви одрживог развоја- индикатор 3.6.1

Извор: Институт за јавно здравље Србије

**Табела 10: Основни подаци о здравственој заштити у граду Смедереву - упоредни преглед у градовима Смедерево, Крушевац и Шабац, период 2019-2021. године**

Град	Назив показатеља	Вредност показатеља по годинама		
		2019	2020	2021
Смедерево	Укупан број доктора медицине у ЗУ	227	226	240
	Број доктора медицине на 1.000 становника	2.22	2.23	2.4
	Број лекара за предшколску децу на 1.000 предшколске деце	1.7	1.7	1.7
	Број лекара за одрасле на 1.000 одраслих	0.5	0.5	0.6
	Број стоматолога на 1.000 становника	0.25	0.24	0.23
Крушевац	Укупан број доктора медицине у ЗУ	350	356	358
	Број доктора медицине на 1.000 становника	2.91	2.99	3.05
	Број лекара за предшколску децу на 1.000 предшколске деце	1.1	1.2	1.2
	Број лекара за одрасле на 1.000 одраслих	0.7	0.7	0.7
Шабац	Број стоматолога на 1.000 становника	0.21	0.21	0.21
	Укупан број доктора медицине у ЗУ	294	287	277
	Број доктора медицине на 1.000 становника	2.67	2.62	2.56
	Број лекара за предшколску децу на 1.000 предшколске деце	2	1.5	1.5
	Број лекара за одрасле на 1.000 одраслих	0.6	0.5	0.6
	Број стоматолога на 1.000 становника	0.25	0.21	0.19

Извор: РСЛП

План развоја града Смедерева

Просечна оцена задовољства корисника здравствене заштите града Смедерева у 2021. години, из Анализе коју објављује Институт за јавно здравље Србије „Др Милан Јовановић Батут“ (обрачуната као просек вредности 6 индикатора који се рачунају приликом ове анализе) износи 4,0 у односу на највишу оцену 5. Овај показатељ је задовољавајућ, али сведочи и о постојању простора за унапређење у области здравствене заштите у граду Смедереву.

## 3.4.4. Социјална заштита

У складу са Законом о социјалној заштити<sup>11</sup>, социјална заштита је организована друштвена делатност од јавног интереса чији је циљ пружање помоћи и оснаживање за самосталан и продуктиван живот у друштву појединаца и породица, као и спречавање настајања и отклањање последица социјалне искључености. Социјална заштита се креира на нивоу државне политике, као систем обавезних мера, стандарда и услуга које прописује држава, али и на нивоу локалних политика као систем ванинституционалних услуга и мера заштите, које се прописују и утврђују на нивоу јединице локалне самоуправе. У складу са тим, и финансирање услуга и мера социјалне заштите у Граду Смедереву потиче из два извора - државног и градског.

На основу одлука Скупштине града Смедерева, из буџета Града финансира се: 8 видова материјалне подршке социјално угроженим грађанима, 11 услуга из области социјалне заштите, једнократна помоћ трудницама и породиљама, накнада трошкова за вантелесну оплодњу, повлашћена возња за: ученике средњих школа, студенте виших школа и факултета, лица преко 65 година живота, чланове удружења особа са инвалидитетом, чланова удружења ратних, мирнодопских и војних инвалида и цивилних жртава рата, као и програми удружења особа са инвалидитетом. Осим тога, Град обезбеђује и: стицање статуса енергетски угроженог купца, бесплатну правну помоћ и право на бесплатно коришћење обележеног паркинг места на јавним паркиралиштима за особе са инвалидитетом.

**Удео корисника социјалне заштите у укупној популацији становништва града Смедерева<sup>12</sup> је 9,7%** што је нешто испод вредности удела корисника социјалне заштите у укупној популацији у Подунавском округу која износи 10,5%, односно од тог удела у Републици Србији, који је износио 10,3%. Током 2021. године, у граду Смедереву било је 9.850 грађана који су у Центру за социјални рад (ЦСР) евидентирани као корисници. Нешто је већи удео жена корисника социјалне заштите у граду Смедереву у односу на мушкарце. Грађани који живе у урбаном подручју у већем броју су користили социјалну заштиту у односу на становнике руралног подручја. Од укупног броја корисника социјалне заштите у граду Смедереву, њих 66% живи у урбаном подручју, што је више од учешћа градског становништва у укупној популацији чији је удео око 57%.

**Табела 11: Структура корисника социјалне заштите на активној евиденцији ЦСР, град Смедерево, 2021. година**

Старосне групе	Градско		Остало		Укупно Градско	Укупно Остало	Укупно	Укупно	Укупно
	м	ж	м	ж					
Деца (0-17)	883	835	494	383	1.718	877	1.377	1.218	2.595
Млади (18-25)	204	373	84	288	577	372	288	661	949
Одрасли (26-64)	1.116	1.911	674	1.059	3.027	1.733	1.790	2.970	4.760
Старији (65 +)	332	562	243	409	894	652	575	971	1.546
Укупно	2.535	3.681	1.495	2.139	6.216	3.634	4.030	5.820	9.850

ЦСР-Центар за социјални рад

Извор: Информациони систем за прикупљање обраду и анализу података „Аурора“, Републички завод за социјалну заштиту

<sup>11</sup> „Службени гласник Републике Србије“, број 24/2011 и 117/2022 – одлука УС

<sup>12</sup> Примењен је процењен број становника за 2020. годину на основу података РЗС.

### План развоја града Смедерева

Тренд кретања броја корисника социјалне заштите у граду Смедереву релативно је стабилан, мада је протеклих година био у благом паду. Број корисника је у периоду од 2015. до 2021. године опао за око 5% процената уз извесна колебања, нарочито 2018. године. Овакво кретање приближно је усаглашено са кретањем на нивоу целе Републике, где је број корисника у истом периоду опао за око 1,5% уз израженији раст 2018. године. Међутим, у Подунавском округу је битно израженији пад броја корисника. Наиме, овај пад је у 2021. години био нижи за 14.5% у односу на 2015. годину.

#### 3.4.5. Култура

На територији града Смедерева културни живот грађана је на задовољавајућем нивоу. Наиме, у Граду постоје пет установа у области културе, и то: Центар за културу у Смедереву, Народна библиотека у Смедереву, Музеј у Смедереву, Историјски архив Смедерево и Регионални завод за заштиту споменика културе Смедерево. Такође, град је оснивач и јавног предузећа „Смедеревска тврђава“ Смедерево.

Поред ових, на територији града се издваја и независна институција културе и професионално позориште за децу и младе ПАТОС, које се од 1986. године развија и делује у просторима Центра за културу Смедерево.

Напред наведене установе и јавно предузеће реализују културне програме града Смедерева који су подржани средствима из буџета града Смедерева и буџета Републике Србије. Захваљујући утврђеним културним програмима, град Смедерево је препознатљив на културној мапи Србије и региона. С тим у вези, могу да се издвоје и манифестације и фестивали који су од значаја за Град као што су:

- Туристичко-привредна манифестација "Смедеревска јесен";
- Фестивал "Нушићеви дани";
- Фестивал "Театар у Тврђави";
- Фестивал "Дунав филм фест";
- Фестивал "Тврђава музике";
- Фестивал "Витезови и легенде";
- Манифестација "Светосавске свечаности";
- Манифестација "Ноћ музеја";
- Манифестација "Културно лето";
- Манифестација "Ликовна колонија графике";
- Манифестација "Сајам поезије";
- Међународни фестивал поезије "Смедеревска песничка јесен";
- Манифестација "Михољски сусрети села";
- Манифестација "Смедеревски новогодишњи програми".

Град Смедерево подржава културне активности и осталих субјеката у култури у складу са Законом о култури<sup>13</sup>, кроз суфинансирање пројеката у области културе и то за области утврђене наведеним законом: књижевност (стваралаштво, преводилаштво), музика (стваралаштво, продукција, интерпретација), ликовне, примењене, визуелне уметности, дизајн и архитектура, позоришна уметност (стваралаштво, продукција и интерпретација), уметничка игра – класичан балет, народна игра, савремена игра (стваралаштво, продукција и интерпретација), филмска уметност и остало аудио-визуелно стваралаштво, остала извођења културних програма и културних садржаја (мјузикл, циркус, пантомима, улична уметност и сл.).

Значајно је споменути и културно-историјске знаменитости, као што је средњовековна Смедеревска тврђава и други локалитети и споменици.

<sup>13</sup> „Службени гласник Републике Србије“, бр. 72/2009, 13/2016, 30/2016- испр., 6/2020, 47/2021 и 78/2021

### План развоја града Смедерева

Град Смедерево, дакле, пружа садржаје у области културе који задовољавају потребе становништва, мада увек има места за побољшање садржаја и услова за реализацију културних програма. У том смислу, поред текућих питања који се односе на саму реализацију програма (организација, ресурси и сл.), Град је нарочито усмерен на решавање питања која се односе на инфраструктуру, а која се намећу кроз реализацију културних програма и потреба становништва.

#### *3.4.5.1. Културна добра од значаја за град Смедерево*

Сведочанство о историјском наслојавању Смедерева представљају „остаци културне баштине који данас чине реперне тачке његовог културног скелета“<sup>14</sup>, а **најистакнутија тачка је Смедеревска тврђава**, која је проглашена за непокретно културно добро од изузетног значаја. У непокретна културна добра од великог значаја уврштена су: црква успења пресвете Богородице на Старом гробљу у Смедереву, зграда Окружног Суда у Смедереву и стара механа породице Младеновић у Сараорцима.

На територији града Смедерева за непокретна културна добра проглашени су: Тврђава Кулич, Шалинац, Црква Св. Георгија са споменичком целином градског трга, Смедерево, Црква Св. пророка Јеремије, Врбовац, Црква Св. Петра и Павла, Колари, Црква рођења пресвете Богородице, Липе, Црква Св. пророка Илије, Михајловац, Црква Св. арх. Гаврила, Осипаоница, Црква Св. Тројице, Враново, Зграда Општинског дома, Смедерево, Зграда Гимназије, Смедерево, Зграда прве Смедеревске кредитне банке, Смедерево, Механа породице Штерић, Осипаоница, Комплекс објеката Веронике Клонфер, Друговац, Кућа Љубомира Поповића, Колари, Кућа Миливоја Манасића, Радинач, Археолошки локалитет Орнице, Враново, Летњиковац Обреновића на Плавинцу, са богатим виноградима изнад Дунава и Вила Митинац, Смедерево.

**Евидентирана културна добра која су у процедури за утврђивање** распрострањена су на читавој територији града и обухватају различите категорије културне баштине (од просторно-историјских целина, преко појединачних објеката до археолошких локалитета), међу којима се својим значајем издвајају:

- Археолошки локалитет у Ландолу и остаци римског Лимеса (*Монс Ауреус, Винцеа*);
- Комплекс Старе железаре на Дунаву у Смедереву, као индустријско наслеђе,
- Остаци чаршије из XIX века у Смедереву, као просторна културно-историјска целина.

Поред овога, на подручју града Смедерева налазе се и други облици културног наслеђа - материјалног и духовног карактера, који употпуњују слику о богатству и вредности ове средине (покретна културна добра, меморијална места, јавни споменици и сл.). Истовремено, културно-историјско наслеђе Смедерева не може се посматрати издвојено из целине интегралне културне мапе Србије, па и ширег региона, те су међусобне везе на овим релацијама од виталног значаја.

#### 3.4.6. Спорт

Институционални механизми који постоје у граду Смедереву, а задужени су за област спорта, пре свега су Скупштина града Смедерева, Градско веће града Смедерева, Комисија за финансирање потреба у области спорта на територији града Смедерева, Јавно предузеће Спортски центар Смедерево, „Спортска хала“ д.о.о., Спортски савез Смедерево, Савез за школска спортска такмичења и олимпијско васпитање Смедерево, Градски фудбалски савез Смедерево, школске и предшколске установе и друге организације.

У граду Смедереву, према последњим подацима коришћеним за израду аката у области спорта<sup>15</sup>, постоји 19 регистрованих грана спортова, од којих су, према броју клубова,

<sup>14</sup> Просторни план града Смедерева 2010-2015-2020 („Службени лист града Смедерева“, број 3/2011)

<sup>15</sup> Програм развоја спорта града Смедерева од 2015 до 2020. године

### План развоја града Смедерева

најмасовнији фудбал, борилачки спортови, кошарка, одбојка и рукомет. Неки од спортова имају дужу традицију у нашем граду као што је стрељаштво, веслање и фудбал. Спортови у којима се постижу врхунски резултати су веслање, кик бокс и карате.

Полазећи од система на којем је уређено наше друштво, оптерећено питањима која се односе на финансијске и економске проблеме, активно бављење спортом захтева учешће личних финансијских средстава. У том смислу, грађани, а пре свега родитељи, увек прво истичу финансијски проблем због којих се деца не баве спортом. Такође, истиче се и то да бављење спортом захтева финансијска средства за чланарине, опрему и др. Имајући у виду наведено, а у складу са Законом о спорту<sup>16</sup>, град Смедерево финансира 96 организација у области спорта за која издваја значајна финансијска средства, чиме задовољава потребе грађана за бављењем спортом у одговарајућој мери.<sup>17</sup>

#### 3.4.7. Верски објекти

Административно подручје града Смедерева покрива Подунавско архијерејско намесништво Српске православне цркве, са 16 црквених општина и 24 парохије. Црквену општину Смедерево чини осам парохија које покривају градске месне заједнице и то: Доњи Град, Плавинац, Свети Сава, Карађорђево Дуд, Ладна Вода, Славија, Царина, Папазовац и 25. мај, и два села - Кулич и Шалинац. Град Смедерево поседује парохијску цркву Св. Великомученика Георгија, изграђену 1854. године, цркву Успења Пресвете Богородице на Старом гробљу, подигнуту у XV веку, цркву Св. Апостола и Еванђелиста Луке, изграђену 1999. године, парохијске канцеларије, парохијски дом. Остале црквене општине имају 16 цркава, од којих неке имају посебне културно-историјске особине и вредности.

Поред православних хришћанских верских објеката, од значаја за град Смедерево је и објекат римокатоличке жупе Рођења Св. Ивана Крститеља, као и џамија Аманет.

#### 3.4.8. Друге области – млади

Основни проблеми младих на територији града Смедерева слични су са проблемима који су идентификовани и у Стратегији за младе у Републици Србији за период од 2023. до 2030. године., укључујући: незапосленост, корупцију, злоупотребу психоактивних супстанци, делинквенцију и криминал, алкохолизам, немогућност додатног образовања, недовољну информисаност, недостатак подршке, неукљученост у процесе одлучивања.

У граду Смедереву не постоје институционални механизми за спровођење политике према младима. Наиме, град Смедерево је 2009. године донео Одлуку о формирању Савета за младе<sup>18</sup>, и решењем Градског већа именовани су чланови Савета. Међутим, од 2020. године Савет је пасиван. Такође, Канцеларија за младе отворена је 2009. године, али је 2014. године остала без простора и од тада не функционише. У оквиру Одељења за јавне службе, Одсека за социјалну и здравствену заштиту, ипак, постоји једно радно место за послове за питања младих, али још увек није ангажован извршилац. Коначно, Град Смедерево је имао усвојен Локални акциони план за младе за период 2019-2022. године, као и буџетска средства за његово спровођење, међутим ни једна мера из наведеног документа није спроведена.

Имајући наведено у виду, град Смедерево ће у наредном периоду радити на успостављању институционалног оквира и механизма за спровођење јавне политике усмерене ка младима, те унапређењу њиховог функционисања. С обзиром на то да јавна политика усмерена ка младима има хоризонталан карактер, млади ће као циљна категорија бити обухваћени одређеним бројем мера предвиђеним и у оквиру осталих развојних праваца.

<sup>16</sup> „Службени гласник Републике Србије“, број 10/2016

<sup>17</sup> Административни подаци града Смедерева - подаци Одељења за јавне службе Градске управе Смедерево.

<sup>18</sup> „Службени лист града Смедерева“, број 10/2009

План развоја града Смедерева

## 3.5. ЕКОНОМСКИ РАЗВОЈ

## 3.5.1. Привредна кретања

## 3.5.1.1. Степен развијености

Према Уредби о утврђивању јединствене листе развијености региона и јединица локалне самоуправе за 2014. годину<sup>19</sup>, која на основу података органа надлежног за послове статистике и финансија утврђује степен развијености ЈЛС и разликује развијене и недовољно развијене регионе и јединице локалне самоуправе (разврстане у четири групе и девастирана подручја), град Смедерево припада другој групи (II) локалних самоуправа, чији је степен развијености у распону од 80% до 100% републичког просека. Истој групи припадају и градови Крушевац и Шабац, са којима се град Смедерево пореди у овом Плану.

Град Смедерево припада статистичком региону Јужне и Источне Србије у којем је вредност бруто-друштвеног производа испод вредности републичког просека.

3.5.1.2. ММСПП (сектор микро, малих и средњих предузећа и предузетника)  
основна кретања

У привредној структури Смедерева доминанту улогу имају микро, мала, средња предузећа и предузетници (ММСПП), и тиме представљају водећу снагу економског развоја. Такође, она стимулишу приватну иницијативу и предузетничке способности, флексибилна су услед (њихове) могућности брзог прилагођавања променама на тржишту, генеришу запосленост, утичу на све разноврснију економску активност, снабдевају велика предузећа, доприносе извозу и трговини и основни су чинилац развоја конкурентске економије.

**Број активних предузетника стално се повећава из године у годину као последица константних подстицаја од стране Града.** Такође, Акредитована регионална развојна агенција „Браничево-Подунавље“ (АРРА БП), као акредитована агенција у сарадњи са Владом РС, Министарством привреде и Регионалном Агенцијом Србије, реализује низ програма и активности у правцу пружања подршке сектору привреде и развоју ММСП и предузетништва у региону Подунавља и Браничева. Но, без обзира на релативно позитивно постојеће стање, неопходно је и даље подстицати ММСПП сектор кроз едукативно-информативну подршку.

Табела 12: Број предузетника на територији града Смедерева у периоду од 2019-2022. године

Број предузетника	2019	2020	2021	2022 <sup>20</sup>
Активних	3.507	3.602	3.844	3.902
Новооснованих	431	362	519	256
Брисаних / угашених	281	269	284	196

Извор: Агенција за привредне регистре

На територији града Смедерево послује преко 3.900 предузетничких јединица. Већина покрива области занатства и трговине, док мањи број предузетника послује у домену угоститељства и превоза. Нето ефекат нових предузетника је позитиван, више је предузетничких радњи отворено, него затворено.

Сваке године усваја се Локални акциони план запошљавања, у сарадњи са Националном службом за запошљавање. Град обезбеђује 50% средстава за финансирање мера, док за других 50% конкурише код Министарства за рад, запошљавање, борачка и социјална питања. Једна од мера од значаја за развој предузетништва је мера „самозапошљавања“ и „запошљавање незапослених лица из категорије теже запошљивих“. За обе мере су из градског буџета обезбеђена бесповратна средства у износу од 12.000.000,00 динара. Из наведеног се може

<sup>19</sup> „Службени гласник Републике Србије“, број 104/2014

<sup>20</sup> Извор: Агенција за привредне регистре (АПР), Последње ажурно стање односи се на период 01.01.2022. - 30.06.2022. године

План развоја града Смедерева

закључити да је ситуација у граду Смедереву по питању предузетничке климе, релативно повољна.

**Табела 13: Број привредних друштава на територији града Смедерева у периоду од 2019. до 2022. године**

Број привредних друштава	2019	2020	2021	2022 <sup>21</sup>
Активних	1.064	1.060	1.064	1.074
Новооснованих	68	57	60	30
Брисаних / угашених	283	61	50	14

Извор: Агенција за привредне регистре

### 3.5.1.3. Велики привредни субјекти

**Смедеревска привреда у значајној мери раст заснива на приливу страних инвестиција, а модел јавно-приватног партнерства препознат је као метод за привлачење инвестора (укључујући Слободну зону доо Смедерево).**

Смедерево делује у правцу креирања што повољније пословне климе за инвеститоре и препознатљивог пословног имиџа. Град је успео да привуче директне стране инвестиције, које данас представљају носиоце привреде Смедерева. Свакако, као најзначајнију, треба издвојити куповину Смедеревске Железаре од стране „*HBIS Group Iron & Steel*“, која је у 2021. години представљала водећег извозника.

Природне карактеристике и традиција дуга скоро један век у области црне металургије (САРТИД 1913) и металопрераде („Милан Благојевић“) определиле су правац привредног развоја Смедерева. Од већих и значајнијих привредних субјеката треба споменути: *Messer Tehnogas AD*, *PKC Wiring Systems doo Smederevo*, *HBIS Group Iron & Steel*, A.D. Milan Blagojević Smederevo doo (МБС), *Metech doo Smederevo*, *Kaizen doo Smederevo*, *Rosa Catene doo Smederevo*, *Carbotech Industrije doo Smederevo*, *doo Mayekawa SRB Smederevo*, *Kondor doo Smederevo*, *Steel Service Center doo Smederevo*, *Tomi Trade doo Smederevo*, *Mitan Oil* и друге.

Међутим, као један од ограничавајућих фактора за ефикасније привлачење инвестиција, истиче се проблем недовољно квалификоване радне снаге, као последица споре реформе система образовања, и неповољна старосна структура радне снаге.

### 3.5.1.4. Спољна трговина (извоз)

Приликом сагледавања стања спољне трговине на територији Смедерева треба напоменути да су коришћени секундарни подаци за привредне субјекте који су регистровани на територији нашег града. У Смедереву послују и привредна друштва, која нису регистрована на територији града, али имају производне погоне на територији Смедерева (нпр. *HBIS Group Iron & Steel*, *Messer Tehnogas A.D.*) са великим учешћем у спољној трговини на нивоу Републике Србије.

Пословање Слободне зоне Смедерево д.о.о утиче на погодности привредног амбијента у Смедереву. Слободна зона је основана као облик јавно-приватног партнерства између града Смедерева и пет приватних привредних субјеката, а на иницијативу белгијске фирме „*Metech*“. Оно што Слободну зону Смедерево разликује од других зона је већинско учешће капитала приватних лица (привредних субјеката) и мањинско учешће капитала града. Слободна зона доо Смедерево, почела је са радом 2012. године, када се простирала на око 100 ha, а данас обухвата простор око 500 ha. У оквиру Слободне зоне послује 13 корисника (6 домаћих и 7 корисника чији су оснивачи страна правна или физичка лица). Број запослених се констатно повећава и у 2022. години је премашио бројку од 5.000 запослених. Ширење пословања Слободне зоне Смедерево утицало је и на смањење незапослености, односно на повећање запослености, као и општу слику извоза односно увоза.

<sup>21</sup> Извор АПР-Последње ажурно стање односи се на период 01.01 - 30.06.2022. године



План развоја града Смедерева**Табела 14: Упоредни преглед производних корисника Слободне зоне Смедерево, 2022. година**

Град	Број корисника-производна делатност	Други корисници
Смедерево	10	3
Крушевац	3	1
Шабац	13	/

Извор: Подаци друштава за управљање слободним зонама Смедерево, Крушевац и Шабац

Пословање Слободне зоне Смедерево доо доприноси позитивном спољно-трговинском билансу Смедерева и утиче на свеукупну позитивну извозну слику. Вредност извоза из Слободне зоне Смедерево у 2021. години износио је 138.570.448,75 евра.<sup>22</sup>

**Табела 15: Извоз-увоз, Смедерево, период 2017-2021. година**

Показатељ	Јединица мере	Вредност показатеља по годинама				
		2017	2018	2019	2020	2021
Број привредних друштава	Број	1122	1273	1064	1060	1064
Укупан број извозника <sup>23</sup>	Број	134	131	148	131	139
Број извозника, као % укупног броја активних привредних субјеката	%	11.9	10.3	13.9	12.4	13.1
Укупан извоз	У хиљадама РСД	8830652	13578756	17858630	16847043	26689656
Укупан број увозника	Број	180	197	199	195	204
Број увозника, као % укупног броја активних привредних субјеката	%	16	15.5	18.7	18.4	19.2
Укупан увоз	У хиљадама РСД	5793036	6152765	7283478	8114850	11751710
Суфицит/дефицит	У хиљадама РСД	3037616	7425991	10575152	8732193	14937946
Покривеност увоза извозом	%	152.4	220.7	245.2	207.6	227.1
Обим спољнотрговинске размене ЈЛС	У хиљадама РСД	14623688	19731521	25142108	24961893	38441366
Годишње стопе раста извоза	%	-62.8	53.8	31.5	-5.7	58.4
Годишње стопе раста увоза	%	-69	6.2	18.4	11.4	44.8

Извор: РСЛП

Број извозника у периоду 2017-2019. године био је у порасту, с тим што 2020. године долази до благог пада, под претпоставком да је ово била последица пандемије Ковид-а 19, да би 2021. године поново дошло до повећања броја извозника, што се рефлектује и на повећање укупног извоза. У 2021. години остварен је суфицит у износу од 14.937.946.000 динара.

Посматрајући исте показатеље и за градове Крушевац и Шабац, учоава се да Крушевац има мању робну размену у односу на Смедерево и Шабац, с тим што Шабац остварује већи извоз/увоз у односу на Смедерево. Но, да би привреда уопште задржала постојећи ниво, потребно је пружити бољу подршку, нарочито сектору предузетништва и констатно побољшавати квалитет живота свих грађана Смедерева.

<sup>22</sup> Извор: Годишњи извештаји о пословању слободних зона, Управа за слободне зоне

<sup>23</sup> Извозници који су регистровани на територији Смедерева

### План развоја града Смедерева

#### 3.5.1.5 Просторна дистрибуција привредно-индустријских активности

Индустрија Смедерева концентрисана је у градском центру Смедерево (са насељем Радинац), док се само у појединим насељима руралног типа формирају нуклеуси привредно-индустријске делатности (Мала Крсна, Осипаоница).

У оквиру градског центра, индустријска активност одвија се доминантно у оквиру Индустријске зоне Смедерево, али и на појединачним издвојеним локалитетима већих привредних активности (пре свега комплекс *HBIS Group Iron & Steel*, лоциран јужно од урбаног центра, у насељу Радинац, на површини око 300 ha, или локација Старе железаре на површини око 20 ha која, лоцирана на обали Дунава и интегрисана у урбано ткиво, има значајна ограничења у даљем развоју).

Индустријска зона града обухвата простор Годоминског поља, источно и североисточно од урбаног центра, на укупној површини од око 900 ha. Привредно-индустријске делатности у њој одвијају се у оквиру више просторних целина: традиционална, тзв. Стара индустријска зона са зоном око "Водовода", целина Индустријског парка, целина "Шалиначки пут", СПИЦ (Специјализовани производно-индустријски центар) итд. У Старој индустријској зони, на површини око 200 ha налазе се највећим делом некада велики, данас већим делом приватизовани и трансформисани привредни комплекси („Милан Благојевић“, *Metech doo Smederevo*, комплекс некадашњег машинског комплекса Фаграм, са данас активним већим бројем привредних субјеката, комплекс НИС Петрол - складиште нафтних деривата). Целину "Шалиначки пут", површине око 45 ha, одликује доминантно пословање ММСП сектора. Истакнуто место у Индустријској зони има целина Индустријског парка на површини око 84 ha, која је доживела експанзију у последњих десетак година реализацијом већег броја директних страних инвестиција<sup>24</sup>. Ова целина је усмерена на лаку прерађивачку индустрију високотехнолошких и еколошких критеријума, која је везана за дораду производа из постојеће структуре индустрије, са садржајима логистике (шпедиција, услужно складиштење, царинење и сл.). Већина привредних субјеката која послује у Индустријском парку послује и у режиму Слободне зоне Смедерево.

Укупно гледано, може се оценити да Индустријска зона Смедерева, са тренутно активним капацитетима на нешто више од трећине укупне површине (око 350 ha) пружа изразите могућности за даљи развој, са низом компаративних предности у виду изузетно повољног геосаобраћајног положаја са везом са важним паневропским коридорима и магистралном железничком пругом, близине метрополитенског подручја Београда, али и са бројним могућностима за развој *greenfield* и *brownfield* инвестиција. Тренутна ограничења за достизање пуне просторне и функционалне заокружености представљају недовољна саобраћајна повезаност и незаокруженост саобраћајног система Индустријске зоне, као и недовољна инфраструктурна опремљеност, посебно у неизграђеним деловима Индустријске зоне. Како Индустријска зона представља кључни потенцијал града за повољан привредни и економски раст и развој, неопходно је даље улагање у њено просторно-функционално-саобраћајно заокруживање и инфраструктурно опремање.

Посматрајући претходно анализирано стање привреде, без пољопривреде, уочава се да је потребно јачање квалитетније комуникације и сарадње између приватног (ММСПП и велики привредни субјекти) и јавног (Градска управа Смедерево) сектора. Један од начина је реактивација Привредног савета.

#### 3.5.2. Пољопривреда

На територији града Смедерева постоје повољни услови за развој пољопривредне производње јер је добро саобраћајно повезана, налази се у близини београдског тржишта, које је највеће у земљи, и поседује добре природне карактеристике. Од укупног расположивог пољопривредног земљишта, око 98% је обрадиво, од чега је близу петина прве и друге

<sup>24</sup> Директне стране инвестиције наведене у одељку 5.1.3 Велики привредни субјекти

План развоја града Смедерева

катастарске класе.

Када се детаљније анализира пољопривредна производња на територији града Смедерева, она се може поделити на шумадијски и моравски део. У шумадијском делу доминирају воћарска и виноградарска производња, док су у моравском делу најзаступљенија ратарска, повртарска и сточарска производња.

**Табела 16: Општи показатељи стања пољопривреде у Смедереву, 2012. година**

Назив показатеља	Јединица мере	Вредност показатеља у 2012. години
Број пољопривредних газдинстава	Број	7.107
Број пољопривредних газдинстава, као % укупног броја домаћинстава	%	20.36
Број пољопривредних газдинстава на 1000 становника	Број	66
Економска величина пољопривредних газдинстава	ЕУР	29.768.014
Економска величина пољопривредних газдинстава по газдинству	ЕУР	4.189
Коришћено пољопривредно земљиште	Хектар, ha	26.560
Коришћено пољопривредно земљиште, као % укупне површине општине	%	54.88
Коришћено пољопривредно земљиште по газдинству	Хектар, ha	3.7

Извор: РСЈП

У порасту је повртарска производња у пластеницима и на отвореном, а од посебног значаја за подручје Смедерева је воћарско-виноградарска производња. Економски значај виноградарства је одређен, између осталог, и околношћу да винова лоза може успешно да се гаји на теренима који нису погодни за рентабилну производњу других пољопривредних култура.

**Табела 17: Основни подаци о пољопривреди у Смедереву, 2012. година**

Показатељ	Вредност показатеља
Пољопривредна газдинства (број)	7107
Годишње радне јединице (број)	7159
Двоосовински трактори (број)	5286
Условна грла (број)	16918

Извор: Попис пољопривреде, РЗС

Винска историја Смедерева почиње још у римском периоду. У XV веку винограде у Смедереву ширили су деспот Стефан Лазаревић и Ђурађ Бранковић, а виноградарству је допринео и Милош Обреновић, који је на локацији летњиковца засадио 36 ha винове лозе. У другој половини XX века развоју виноградарства допринео је и Пољопривредни комбинат „Годомин“.

**Табела 18: Коришћено пољопривредно земљиште, 2012. година, Смедерево (у ha)**

Показатељ	ha
Окућница	172.15
Оранице и баште	20513.99
Воћњаци	4412.38
Виногради	380.97
Остали стални засади	3.49
Ливаде и пашњаци	1077.21
Укупно	26560.19

Извор: Попис пољопривреде, РЗС

План развоја града Смедерева

Према попису пољопривреде из 2012. године, коришћено пољопривредно земљиште је 31.509 ха што чини 29,5% територије града Смедерева. Од укупне површине коришћеног пољопривредног земљишта, оранице и баште су под 22.875 ха (72,6%), воћњаци под 1.493 ха (4,7%), виногради под 475 ха (1,5%), ливаде и пашњаци 6.437 ха (20,4%).

Комасација пољопривредног земљишта спроведена је ранијих година у три катастарске општине: Сараорци, Лугавчина и Липе. У 2021. години окончане су активности на спровођењу комасације делова катастарских општина Шалинац, Кулич и Смедерево, на површини од 1.143 ха. У 2020. години, на деловима катастарске општине Осипаоница започета је I фаза комасације, а током 2022. године, на комасацији дела катастарске општине Скобаљ завршена је II фаза геодетско-техничких радова и започете су активности на III фази.

Пољопривредна производња је карактеристична за наш крај, а град Смедерево активно подстиче политику пружања подршке регистрованим пољопривредним произвођачима и до сада је у просеку годишње опредељивано око 3% од укупног буџета града. Стога, неопходна су даља улагања и подстицаји како би се стабилизовао доходак у пољопривреди, побољшала продуктивност и квалитет производа, унапредила техничко-технолошка опремљеност и постепено усклађивали стандарди са Европском унијом.

Ради побољшања приноса у воћарству потребно је наставити радове на изградњи система за наводњавање Удовичког платоа II и III фаза односно примарног цевовода и резервоара, који ће спојити изграђен водозахват и црпну станицу на Дунаву са засадима воћа на територији Сеона и Удовица. Изградњом предметног система за наводњавање, очекује се повећање приноса воћарске производње (бресква, јабука, трешња, крушка и кајсија) и на тај начин повећање прихода индивидуалних пољопривредних произвођача, а самим тим и побољшање квалитета живота и рада становништва у руралним срединама.

## 3.5.3. Људски ресурси

## 3.5.3.1. Запосленост и структура запослености

Укупан број запослених у граду Смедереву према *општини рада*, у просеку је, у периоду 2017-2021. године, износио 28.610. Чак 80% становништва запослено је у правним лицима, код предузетника или самостално обавља делатност 17% становништва, док се остатак односи на индивидуалне пољопривреднике (3%).

Град Смедерево бележи највећи број запослених у Подунавском управном округу, са уделом од 61%. Наиме, Смедерево у односу на број запослених у Крушевцу и Шабцу има мањи број запослених али се уочава повећање броја запослених.

Табела 19: Упоредни преглед броја запослених у периоду 2017-2021.

Град	Назив показатеља	Вредност показатеља				
		2017	2018	2019	2020	2021
Смедерево	Број запослених	24.723	25.543	25.931	26.772	28.610
Крушевац	Број запослених	30.535	31.611	32.547	33.286	35.166
Шабац	Број запослених	30.921	32.978	34.334	34.728	35.723

Извор: РСЈП

Највећи број запослених на територији града Смедерева је у сектору прерађивачке индустрије и то 42%, што указује на изузетан значај ове делатности на територији Града. Након прерађивачке индустрије, значајан број запослених је и у сектору трговине 15%, сектору образовања 7% и здравственој и социјалној заштити са учешћем од 6%.

План развоја града Смедерева**Табела 20: Регистровани запослени према општини рада, Смедерево, 2017-2021. година**

Период	Регистрована запосленост - укупно	Запослени у правним лицима (у радном односу и ван радног односа)	Предузетници и запослени код њих и лица која самостално обављају делатност (у радном односу и ван радног односа)	Регистровани индивидуални пољопривредници
2017	24723	19472	4131	1120
2018	25543	20025	4502	1016
2019	25931	20361	4688	882
2020	26772	21227	4754	791
2021	28610	22801	5068	741

Извор: Подаци и прорачун на основу података Републичког завода за статистику

Укупан број запослених у граду Смедереву према *општини пребивалишта*, према подацима Републичког завода за статистику у 2021. години, износио је 32.077.

**Табела 21: Регистрована запосленост према општини пребивалишта, период 2017-2021. година**

Период	2017	2018	2019	2020	2021
Смедерево	27.940	29.685	30.339	30.581	32.077

Извор: Подаци и прорачун на основу података Републичког завода за статистику

Посматрајући оба показатеља запослености: према општини рада и општини пребивалишта, уочава се пораст запослених.

*3.5.3.2. Незапосленост и структура незапослености*

Број незапослених лица смањује се из године у годину на територији града Смедерева. Укупан број незапослених лица на крају 2021. године износио је 3.735. Укупан број незапослених лица, према евиденцији Националне службе за запошљавање - Филијала Смедерево, стање на крају 2022. године, износи 2.889 лица, од чега је 1.715 жена. Из табеле испод, уочава се да се смањује број незапослених, али и да је учешће незапослених жена веће од мушкараца, као што је и на републичком нивоу.

**Табела 22: Регистровани незапослени према полу – упоредни преглед Смедерево, Крушевац и Шабац, 2018–2021. година**

Град	Назив показатеља	Јединица мере	Вредност показатеља			
			2018	2019	2020	2021
Смедерево	Незапослена лица	број	5.153	4.455	4.468	3.735
	Незапослене жене, као % незапослених лица	%	56.8	56.4	56.8	59.6
Крушевац	Незапослена лица	број	11.861	10.509	9.989	8.682
	Незапослене жене, као % незапослених лица	%	57.1	58.3	58.1	59.8
Шабац	Незапослена лица	број	7.336	6.306	5.552	5.420
	Незапослене жене, као % незапослених лица	%	56.2	57.6	58.1	58

Извор: РСЈП

План развоја града Смедерева

У Смедереву су посебно дефицитарни одређени образовни профили. На основу података Националне службе за запошљавање-филијала Смедерево, евидентна је све већа потреба за радницима у производњи, следећих образовних профила: бравари, заваривачи, машинбравари, шивачи, дизаличари, маневристи, машиновође, електроинсталатери. Све више младих људи или уопште не уписује средње стручне школе, за горе наведена занимања или не желе да се баве тим пословима када заврше своје школовање.

Што се тиче лица са високим образовањем, дефицитарни су професори математике, физике, немачког језика, магистри фармације, инжењери машинства и електротехнике.

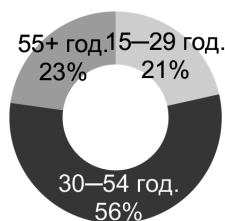
**Табела 23: Квалификациона структура незапосленог становништва у Смедереву, 2019-2021. година**

Стручна спрема	2019	2020	2021
Неквалификовани	1.456	1.470	1.182
Нижа стручна спрема и полуквалификовани	194	182	162
Квалификовани	955	962	810
Средња стручна спрема	1.263	1.212	1.046
Висококвалификовани	22	22	17
Виша стручна спрема	129	113	114
Висока стручна спрема	436	507	404
Укупно	4.455	4.468	3.735

Извор: Агенција за привредне регистре

У посматраном периоду, може се уочити благ пад незапосленог становништва према квалификационој структури у свим категоријама, што је, претпостављамо, резултат повећаног запошљавања.


**Графикон 8: Учешће незапослених према старосним групама у укупном броју незапослених, 2021. године**



Извор: Национална служба за запошљавање

Највећи број незапослених представља становништво старости од 30 до 54 године. Потом следе старији од 55 година, са тенденцијом тежег запошљавања управо због година, али није занемарљив ни проценат незапослених младих људи старости 15 - 29 година.

**Графикон 9: Учешће незапослених према старосним групама и полу у укупном броју незапослених, 2021. (%)**



Извор: Национална служба за запошљавање

План развоја града Смедерева

У укупном броју незапослених према старосним групама и полу, уочљиво је да су жене у незавиднијем положају од мушкараца и да су у већем броју у категорији незапослених.

3.5.3.3 *Зараде*

Према подацима за 2021. годину, просечна нето зарада у граду износи 61.615 РСД. Просечна зарада на нивоу града виша је од просека Подунавског управног округа (59.065 РСД), али је нижа од републичког просека (65.864 РСД). У поређењу са градовима Крушевац и Шабац, Град Смедерево благо предњачи и ближи је републичком просеку.

**Табела 24: Просечна нето зарада у динарима – упоредни преглед Смедерево, Крушевац и Шабац, 2018-2021. година**

Територија	Просечне нето зараде [РСД]			
	2018	2019	2020	2021
<b>РЕПУБЛИКА СРБИЈА</b>	49.650	54.919	60.073	65.864
<b>Шабац</b>	44.150	48.586	53.474	58.190
<b>Крушевац</b>	42.981	46.616	50.471	56.542
<b>Подунавска област</b>	46.598	51.125	54.454	59.065
<b>Смедерево</b>	49.611	53.511	56.930	61.615

Извор: Подаци и прорачун на основу података Републичког завода за статистику

## 3.6. ТУРИЗАМ

Туризам представља перспективну развојну шансу града Смедерева комплементарну са другим привредним гранама. Богатство природних, културних, историјских и етнографских специфичности којима обилује град Смедерево, определили су град за развој туристичких производа у оквиру – културног туризма, туризма догађаја, градских одмора, винског туризма, научичког, сеоског, туризма специјалних интереса попут лова и риболова, спортског туризма, бициклизма и слично.

Смедерево има веома снажне потенцијале за развој културног туризма. Досадашњи туристички простор највише је био дефинисан на основу Смедеревске тврђаве, културног добра од изузетног значаја, али и отварањем Летњиковца династије Обреновић за туристичке посете, те приватних винарија у њеном окружењу. Од осталих градских туристичких атракција ту су: Трг Републике са културно-историјским споменицима, Храм Светог Георгија, Зграда општинског суда, Споменик палим борцима Првог Светског Рата, Комплекс на Старом гробљу где се налазе - Црква успења Пресвете Богородице из XV века, гроб Димитрија Давидовића, гробна капела смедеревског добротвора Дине Манчића по пројекту А. Бугарског и спомен-костурница жртвама петојунске експлозије по пројекту А. Дурока, Споменик жртвама експлозије муниције у Тврђави 5. јуна 1941., Карађорђево дуд, итд. Од установа у култури, које обогаћују туристичко-културну понуду града су: Музеј у Смедереву, Историјски архив, Центар за културу, зграда Гимназије, Народна библиотека итд. Имајући у виду наведено, не чуди што је културни туризам у Смедереву незаобилазан облик који је потребно брижљиво развијати у наредном периоду.

Смедерево је на туристичком тржишту препознатљиво и по бројним манифестацијама које се овде одржавају – Смедеревска јесен, Театар у тврђави, Дунав филм фест, Витезови и легенде, Тврђава музике, Нушићеви дани, Смедеревска песничка јесен и друге.

Смедеревско Подунавље историјски је опредељено за развој винског туризма. Карактеристична је аутохтона сорта белог грођа Смедеревка, а може се сматрати и брендом Смедерева. Винска подручја са винаријама налазе се у непосредној околини града.

Као једна од потенцијалних препрека за развој укупне туристичке понуде Смедерева, посебно оне усмерене на туристе из других подручја, у Генералном урбанистичком плану

План развоја града Смедерева

наведен је проблем пратеће туристичке инфраструктуре. У овом смислу, од велике важности је оптимално решавање саобраћајних терминала за пријем и отпрему путника и то у свим видовима саобраћаја. Други аспект развоја туристичке инфраструктуре односи се на ревитализацију постојећих и изградњу нових смештајних капацитета. Неопходно је и уређење главног улаза у Тврђаву и измештање железнице, уређење Тврђаве и увођење инфраструктуре и постављање туристичке сигнализације и пешачке и путне. Један од значајних планираних пројеката за развој туризма је и изградња и уређење Марине у Смедереву, на ушћу Језаве у Дунав. На десној обали Дунава, у непосредној близини градског кеја, постављен је Путнички пристан Смедерево који је предат на управљање лучком оператеру, конзорцијуму “Бердап услуге” а.д. Кладово *Emporio Team* доо Београд.

За промоцију и коришћење туристичких потенцијала града, као и за заштиту и одржавање Смедеревске тврђаве, задужено је Јавно предузеће „Смедеревска тврђава“ Смедерево. У оквиру предузећа послује и туристичко-информативни центар који пружа сервисно туристичке информације и продаје сувенира града. Град Смедерево нема своју активну туристичку организацију.

**Табела 25: Број објеката и лежаја по врсти угоститељских објеката за смештај на територији града Смедерева у 2022. години**

Врста угоститељских објеката за смештај	Хотел, мотел и сл.	Кућа, апартман, соба, сеоско туристичко домаћинство и сл.	Укупно
Број објеката	1	50	51
Број лежаја	29	557	586

\* Извор: Апликација е-туриста, Одељење за привреду.

Напомена: Постоје објекти које се налазе у Смедереву али су регистровани у другој ЈЛС или при надлежном министарству, те нису укључени у бројеве из табеле.

**Табела 26: Доласци и ноћење туриста, 2017-2021. година**

Година	Смедерево - град					
	Доласци туриста			Ноћења туриста		
	Укупно	Домаћи	Страни	Укупно	Домаћи	Страни
2017.	12554	1729	10825	16393	3871	12522
2018.	14866	1653	13213	19590	4856	14734
2019.	5812	2047	3765	13376	4432	8944
2020.	2451	1709	742	5905	4294	1611
2021.	3440	1679	1761	10334	3669	6665

Извор: Републички завод за статистику Србије

Претходна табела представља резултат показатеља добијеног на основу месечног статистичког истраживања ТУ-11, које је укинута закључно са децембром 2021. године. На основу ограничене могућности увида у појединачне упитнике извештајних јединица/угоститељских објеката за смештај у 2018. и 2019. години, забележено је драстично смањење приватних соба за изнајмљивање у 2019. години, као и знатно мањи број евидентираних долазака и ноћења код страних туриста из Кине. Код промета осталих угоститељских објеката, врсте хотела и слично, забележено је повећање броја долазака/туриста, следствено томе и ноћења, али је то повећање анулирано на нивоу тотала за град Смедерево из



### План развоја града Смедерева

већ поменутог смањења код изнајмљених/приватних соба.

Град Смедерево има јако велике и значајне туристичке потенцијале који су још увек недовољно неискоришћени, те у том смислу – туризам представља заиста један од кључних развојних праваца града Смедерева, а тиме и – простор за додатне инвестиције. Постоје, дакле, велике шансе и могућности за развој туризма у Смедереву, али у исто време треба радити и на решавању уочених проблема како би се туризам на овим просторима брже развијао. Не треба пренебрегнути ни чињеницу да се 2030. године обележава 600 година од изградње Малог града Смедеревске тврђаве. Стога ће Град Смедерево учинити све да до тада - спроведе планиране мере и постигне приоритетне циљеве у туризму као развојном правцу, како би Град, те 2030. године, прославио не само поменуто 600-годишњицу, већ и успехе постигнуте у претходном планском циклусу од 7 година током којег ће овај План развоја бити спроведен.

## 3.7. КОМУНАЛНА ИНФРАСТРУКТУРА

### 3.7.1. Систем водоснабдевања

Системом градског водоснабдевања потпуно је покривено подручје градског насеља Смедерево, са периурбаним насељима Удовице, Петријево, Вучак, Радицац, Липе и насељима Раља, Враново и Ландол, док остала сеоска насеља или немају решен систем водоснабдевања, већ користе индивидуалне системе - бунаре (села моравског правца) или имају аутономне насељске системе који воду добијају из локалних изворишта (села шумадијског правца).

#### 3.7.1.1 Изворишта

Смедерево има једно од највећих и најквалитетнијих изворишта подземних вода у Србији-извориште „Шалинац“. Истражени капацитет изворишта је 1000 l/s и Водопривредном основом Републике Србије је дефинисано као регионално извориште које се може користити и за делимично снабдевање суседних места (Смедеревске Паланке, Велике планине, Жабара, Пожаревца, Београда). Тренутно је у експлоатацији седам бунара просечне дубине од 48-65м, капацитета 380 л/с, чија друга зона санитарне заштите (сумарни радијус дејства групе бунара) обухвата око 103 ha у зони Шалиначког поља, а процењује се да ће у завршној фази експлоатације (када ће бити активирани сви бунари) она износити око 180 ha. Додатно су изграђена још три бунара на овој локацији, током планиране прве фазе проширења изворишта. Поред овог изворишта, у систему водоснабдевања Смедерева су још два изворишта, и то:

- Извориште "Годоминско поље" у обухвату данашње Индустијске зоне, капацитета 120 l/s, које формирањем индустријских садржаја у окружењу, али и релативно малим капацитетом за потребе развијања града – са активним једним од укупно 7 бунара, задржава функцију изворишта техничке воде, као и резервног изворишта у случају застоја у раду изворишта "Шалинац";
- Извориште "Радицац" у оквиру комплекса Железаре (*HBIS Serbia*), укупног капацитета 120 l/s, намењено је пре свега за потребе процеса производње у Железари и снабдевање санитарном водом комплекса.

#### 3.7.1.2. Постројење за припрему питке воде

У склопу система водоснабдевања Смедерева, тренутно функционишу два постројења за прераду сирове, односно припрему пијаће воде (ППВ), и то:

- ППВ у оквиру изворишта "Шалинац" са којег се тренутно вода дистрибуира до периурбаних насеља и насеља моравског правца која су укључена у градски систем водоснабдевања;
- ППВ у оквиру изворишта "Годоминско поље" у Индустијској зони, до кога се допрема сирова вода из изворишта "Шалинац" и са кога се прерађена вода дистрибуира до потрошача у градском подручју Смедерева.

План развоја града Смедерева

## 3.7.1.3. Дистрибутивна мрежа

Укупна дужина водоводне дистрибутивне мреже у граду је више од 152 km, са веома неповољном структуром када су у питању старост и врста цевовода.

## 3.7.2. Систем канализације отпадних вода

Канализације фекалних и атмосферских вода решено је једино у градском насељу Смедерево, и то не у потпуности. Остала насеља у административном подручју града немају изграђен систем канализације и уопште дефинисан третман одвођења отпадних вода, већ је то решено изградњом индивидуалних септичких јама које се периодично празне, а отпадне воде се упуштају у најближи реципијент, без икаквог пречишћавања.

У Смедереву постоје два типа канализационе мреже, сепарациони и општи. За доњи део града (шири урбани центар) карактеристичан је општи систем у коме се атмосферске и фекалне воде прикупљају истим колекторима и воде преко црпне станице (ЦС) „Језава“ у Дунав. У ободним деловима града изграђена је мешовита мрежа која је у једном свом делу сепарационог карактера, али је и овај део мреже повезан на општи систем ужег градског подручја. У сваком случају, сакупљене отпадне воде уливају се у Петријевски колектор пречника 2000mm који се преко ЦС "Језава", лоциране непосредно поред Тврђаве, улива у Дунав без пречишћавања.

На подручју Индустијске зоне града Смедерева није изграђена канализациона мрежа. Раније изграђени привредни и други комплекси (у делу тзв. Старе индустријске зоне) индустријске, фекалне и атмосферске воде упуштају у дренажну каналску мрежу у склопу хидротехничког система Годоминско поље или директно у Дунав, без пречишћавања. Садржаји грађени у новијем периоду (посебно од 2000-тих година) имају нешто уређеније интерне системе канализације, са раздвајањем и пречишћавањем фекалних и индустријских отпадних вода и упуштањем свих вода углавном у дренажну каналску мрежу. Последњих година, са интензивирањем градњом капацитета на подручју Индустијске зоне, све је већи притисак на постојећу дренажну мрежу која - у основи планирана за регулисање нивоа подземних вода Годоминског поља у режиму пољопривредног земљишта - више нема капацитета да прими сакупљене отпадне воде.

У складу са вишегодишњом проблематиком евакуације отпадних вода, град Смедерево је предвидео изградњу Постројења за пречишћавање отпадних вода (ППОВ) за које је опредељена локација и прибављено земљиште у Индустијској зони, у непосредном залеђу Дунава, на површини око 6,4 ha. ППОВ, планираног капацитета 100.000 еквивалент јединица (EJ), треба да сакупи отпадне воде из градског подручја и Индустијске зоне и након пречишћавања упусти у Дунав. За наставак активности на изградњи неопходно је обезбеђивање финансијске подршке пројекту, пре свега кроз различите инвестиционе програме, као и подршка иностраних фондова.

**Табела 27: Показатељи комуналне инфраструктуре – упоредни преглед градова Смедерево, Крушевац и Шабац, 2019-2021. година**

Град	Показатељи комуналне инфраструктуре	2019	2020	2021
Смедерево	Дужина путева у km	177,32	177,32	176
	Домаћинства прикључена на водоводну мрежу, као % укупног броја домаћинстава	98,7	98,7	99,1
	Домаћинства прикључена на канализациону мрежу, као % укупног броја домаћинстава	71,8	71,8	71,8
Крушевац	Дужина путева у km	454,98	454,98	454
	Домаћинства прикључена на водоводну мрежу, као % укупног броја домаћинстава	95,2	95,2	95,2

План развоја града Смедерева

	Домаћинства прикључена на канализациону мрежу, као % укупног броја домаћинстава	61	61	61
Шабац	Дужина путева у km	511,66	511,66	510
	Домаћинства прикључена на водоводну мрежу, као % укупног броја домаћинстава	71,8	72,6	72,8
	Домаћинства прикључена на канализациону мрежу, као % укупног броја домаћинстава	61,1	61,9	62,9

Извор: РСЈП

На основу поређења инфраструктуре (путеви, водоводна и канализациона мрежа) са другим градовима, може се рећи да је ситуација слична и у Смедереву. Процент домаћинстава прикључених на водоводну и канализациону мрежу у Смедереву је виши у односу на посматране градове.

## 3.7.3. Друга комунална инфраструктура

## 3.7.3.1. Систем даљинског грејања

Смедерево има даљински систем грејања којим су обухваћени највећим делом - објекти јавне намене и објекти вишепородичне градње на подручју ширег центра града, као и изоловане целине вишепородичне градње на периферији (насеље Папазовац, Царина и сл.). Незнатни број индивидуалних објеката прикључен је на овај систем.

Управљање даљинским системом и дистрибуција топлотне енергије поверени су ЈП Грејање Смедерево, у чијем систему је 14 котларница укупне инсталисане снаге 67,7 MW. Од наведеног броја 2 котларнице користе природни гас као енергент, а остале мазут (са укупним капацитетом резервоара око 1000м<sup>3</sup>). Укупна дужина изграђене топловодне мреже је око 5.000м (x2 јер се ради о двоструком систему топловода), а укупан број корисника којима испоручују услуге је око 5.000 домаћинстава.

Поред овога, постоје појединачни објекти јавне намене који имају сопствене котларнице, и то: основне и средње школе - укупно 9 котларница; дечији вртићи и установе у култури - укупно 9 котларница; објекат Опште болнице - сопствени систем (ЦНГ); објекат Суда - сопствена котларница (мазут).

Смедерево је започело припремне активности на изградњи градске топлане на природни гас као енергент - на локацији површине око 85 ари у Индустијској зони, за коју је урађен План детаљне регулације (ПДР) и предстоји израда техничке документације, прибављање земљишта и изградња. Топлана је прелиминарно планираног капацитета 36 MW са могућношћу проширења на још 36 MW. Предвиђено је да се на топлану повежу велики потрошачи у ужем градском подручју (пре свега јавни објекти који сада имају сопствене системе грејања), као и део постојећих котларница.

## 3.7.3.2. Гасоводна мрежа

Дистрибутивна гасоводна мрежа је изграђена на целом подручју Смедерева, укључујући и сеоска насеља (укупно око 600 km мреже). Снабдевање Смедерева природним гасом врши се преко магистралног гасовода РГ 01-10 Панчево-Смедерево, радног притиска до 50 бар и пројектованог капацитета 140 милиона м<sup>3</sup>, са 3 главне мерно регулационе станице (ГМРС) („Велур“, „Годомин“ и „Радицац“). У урбаном градском подручју изграђена је дистрибутивна гасоводна мрежа у целости, док је у Индустијској зони изграђена још увек парцијално.

Поред наведеног, у систему гасификације града у функцији су и две мерно регулационе станице (МРС) у градском подручју („Тврђава" и „Карађорђево брдо", док изграђене МРС „Царина" и „Југово“ још увек нису повезане на систем), као и МРС "Велур" у Индустијској зони. Преко ових МРС природним гасом се снабдевају потрошачи по систему широке потрошње.

### План развоја града Смедерева

У граду је укупно прикључено око 1.100-1.200 потрошача, од којих је највећи број индивидуалних домаћинстава и незнатан број потрошача у Индустијској зони. У структури потрошача (изван индустрије), дакле, доминирају индивидуална домаћинства/ потрошачи, јер су раније изграђени објекти колективне градње у ширем центру града прикључени на градски топловодни систем. У последње време је уочено да се све већи број појединачних нових вишепородичних објеката у централном подручју прикључује на гас по систему широке потрошње. Истовремено, у порасту је и тренд преласка индивидуалних објеката у централним, али и периферним деловима града са угља или дрва на гас као енергент за индивидуалне системе грејања. Међутим, ако се укупан број потрошача прикључених на гасоводну мрежу - стави у однос са укупним бројем домаћинстава у градском насељу Смедерево, који је према Попису становништва из 2011. године износио 21.634, закључује се да је степен прикључености домаћинстава на гасоводну мрежу - још увек низак.

Имајући све наведено у виду, садашња искоришћеност природног гаса као енергента, и поред изграђене дистрибутивне мреже, релативно је ниска. Ово је резултат, пре свега, непостојања довољног броја МРС преко којих би се мрежа снабдевала гасом. Пројектом гасификације Смедерева у градском подручју је предвиђена изградња 7-8 МРС, од којих су изграђене, како је већ наведено, само 4, а у функцији су 2. У наредном периоду очекује се активација и друге две изграђене МРС.

#### *3.7.3.3. Електроенергетски преносни инфраструктурни систем*

Снабдевање електричном енергијом града Смедерева врши се преко преносног система у надлежности ЕМС, који на територији града чини мрежа далеководна напонског нивоа 400 кW (ДВ 400 кW бр. 401/1 Београд 8 - ТЕ Дрмно), 220 кW (ДВ 220 кW бр. 277 Београд 8 - Смедерево 3) и 110 кW (ДВ 110 кW бр. 101А/1 Београд 3 - Смедерево 2, 101Б/2 Београд 18 - Смедерево 2, 101А/2 Смедерево 2 - Смедерево 1, 101Б/3 Смедерево 2 - Смедерево 1, 101А/3 Смедерево 1 - Смедерево 4, 101А/4 Смедерево 4 - Костолац, 101Б/4 Смедерево 1 - Костолац, 110АБ Смедерево 2 - Смедерево 3), као и објеката трафостаница, и то: ТС 400/220/110 кW "Смедерево 3"- Раља, ТС 110/35 кW "Смедерево 1"- Булине воде, ТС 110/35 кW "Смедерево 2"- Царина и ТС 110/10 кW "Смедерево 4"- Индустијска зона.

Дистрибутивни систем електричне енергије, у надлежности ЕПС Дистрибуција-ЕД Смедерево, који се напаја са горе наведеног преносног система, чини мрежа далеководна напонског нивоа 35 кW и 10 кW и објекти - трафостанице, и то у обухвату ГУП Смедерево 7 ТС 35/10 кW и преко 380 ТС 10/0.4 кW. Нисконапонска мрежа 1(0.4) кW у градском подручју изграђена је претежно као надземна, а мањим делом подземна, у укупној дужини око 1.000 km. Сукцесивном изградњом нових ТС 10/0.4 кW обезбеђује се уредно снабдевање потрошача електричном енергијом.

#### *3.7.3.4. Телекомуникациони инфраструктурни систем*

На подручју које покрива територије града Смедерева, општине Велика Плана и општине Смедеревска Паланка, у функцији је телекомуникациона опрема различитих перформанси које обезбеђују висок квалитет услуга крајњим корисницима.

Главна аутоматска централа - ГАТЦ Смедерево смештена је у градском центру Смедерева и функционише преко два система: Централа - Алкател Е10, са 5 истурених степена, од чега три у градском насељу Смедерево - ИС Царина, ИС Папазовац и ИС Југово.

Транспортна телекомуникациона мрежа изведена је у PDH, SDH и WDM технологији мрежом оптичких каблова који повезују истурене степене са главним централама, ИП уређаје са рутером Смедерево у прстенастој структури која се користи као медијум за повезивање наведених система.

Транспортном оптичком мрежом каблова се од ТКЦ Смедерево остварује телекомуникациони саобраћај према крајњим аутоматским централама (КТЦ), према MSAN уређајима (укупно 7 MSAN уређаја у градском подручју) и према mPAN уређајима (укупно 20

### План развоја града Смедерева

mIPAN уређаја у градском подручју).

На подручју града Смедерева инсталирано је: 22.551 директних телекомуникационих прикључака, 22.194 xDSL/POTS прикључака, 682 (2B+D) ISDN прикључака, 17 (30B+D) ISDN прикључака, 576 ADSL/ISDN прикључака и 135 SHDSL прикључака.

На ширем подручју градског језгра изграђена је оптичка GPON мрежа која је повезана на 3 ОЛТ уређаја у ТКЦ Смедерево. Укупан капацитет GPON мреже је 16.789 оптичких влакана. Укупан инсталирани капацитет ОЛТ уређаја је 560 портова.

#### *3.7.3.5. Мобилна телефонија и КДС*

Стање покривености територије Смедерева мрежама мобилне телефоније је на веома задовољавајућем нивоу, а присутни су различити оператери мобилне телефоније (МТС, Јетел, А1, Орион итд.), који услуге корисницима пружају путем мреже базних станица и изграђене подземне оптичке мреже.

На подручју Смедерева постоји релативно развијен кабловски дистрибутивни ТВ систем, односно вишенаменски широкопојасни телекомуникациони систем намењен дистрибуцији радио и телевизијског сигнала и истовремено пружању широкопојасних интерактивних/двосмерних сервиса корисницима. Савремени КДС је комплексна целина, подразумева коришћење најновијих савремених технолошких решења и свој пун значај добија интеграцијом у јединствен систем на глобалном нивоу. Овај сиситем се перманентно развија од стране појединачних оператора који пружају услуге на овом подручју.

#### *3.7.4. Комунални системи и површине*

##### *3.7.4.1. Управљање комуналним и другим отпадом*

Организовано сакупљање комуналног отпада на територији Смедерева обавља ЈКП „Зеленило и гробља" и овим системом обухваћено је подручје градског насеља Смедерево са Индустијском зоном и периурбаним насељима у окружењу, и то до обилазнице (Петријево, Вучак, Удовице, Колари).

Сакупљени отпад одвози се на безусловну депонију - сметлиште у Годоминском пољу.

Плански предметна локација предвиђена је за затварање, санацију, рекултивацију и ремедијацију. Град Смедерево је - у складу са Одлуком Владе Србије о заједничком и свеобухватном сакупљању и депоновању комуналног отпада - определио локацију за изградњу трансфер станице за комунални отпад у Годоминском пољу. На локацији од 1,7ha започети су припремни радови.

У сеоским насељима која нису обухваћена организованим системом одлагања комуналног отпада не постоје прописно уређене површине за ове намене, а евидентне су дивље депоније готово у свим насељима.

Отпад из индустрије, са карактеристикама опасног отпада, није у систему организованог управљања на нивоу локалне самоуправе, већ се одлаже у оквиру појединачних радних комплекса. И поред постојања прописа у области управљања опасним отпадом (привремено складиштење и предаја овлашћеним операторима), претпоставка је да део овог отпада завршава на депонији у Годоминском пољу, а део и на разним дивљим депонијама или у водотоцима.

Смедерево нема уређену локацију за одлагање комуналног муља, те се истакање аутоцистерни и друге механизације са овом врстом отпада одвија неконтролисано. Плански је локација за истакалиште комуналног муља предвиђена у оквиру планираног Постројења за пречишћавање отпадних вода (ШПОВ) у Индустијској зони.

##### *3.7.4.2. Гробља*

Градски центар Смедерево делатност сахрањивања обавља на три локације на територији града - Старо гробље - у централном градском подручју, на површини око 2,3 ha, Ново гробље - на периферији насеља Царина, на површини око 11,5 ha и Централно гробље - на обилазници, изван урбаног подручја, које је почело са радом 2019. године. Старо и Ново

### План развоја града Смедерева

гробље немају могућност ширења просторних капацитета и на њима се сахрањивање обавља искључиво у оквиру већ постојећих гробних места. Централно гробље планирано је на укупној површини око 46 ha, од чега је прва фаза предвиђена на око 10,5 ha. Прибављено је земљиште, делимично уређена локација и делатност сахрањивања се одвија на површини око 4,5 ha (1. етапа прве фазе гробља). У плану је даље уређење и опремање на активираној површини и прибављање земљишта за заокруживање прве фазе.

Сахрањивање у сеоским насељима обавља се на локалним гробљима која најчешће нису адекватно уређена и опремљена, а постоји и изразит дефицит у површинама и потреба за проширењем локација.

#### *3.7.4.3. Сточна гробља*

Смедерево нема одређену и прописно уређену локацију за сточно гробље, већ се одлагање угинулих животиња одвија неконтролисано. За случај појаве епидемија заразних болести сточног фонда, Град је определио површину за прописан укоп ових остатака на делу локације Јелен до, у близини обилазнице, а за системско решење овог проблема плански је предложена локација у сеоском/периурбаном насељу Липе.

#### *3.7.4.4. Пијаце*

У градском подручју Смедерева постоје две организоване зелене пијаце и једна робна пијаца, које функционишу у систему ЈКП „Зеленило и гробља Смедерево“. Промет стоке и животиња периодично се организује на локацији поред робне пијаце, али не постоји јединствена прописно уређена површина за ове намене.

У већини сеоских насеља постоје локално организоване и делимично уређене површине зелених пијаца и повремене организоване сточне пијаце.

#### *3.7.4.5. Зоохигијена*

На територији Смедерева у функцији је прихватилиште за псе које се налази на локацији Годоминско поље и њиме управља ЈКП „Зеленило и гробља“. Прихватилиште је капацитета око 100-150 животиња и у њему се врши привремено збрињавање и основна ветеринарска нега паса луталица, што није довољно јер процењени број паса луталица у градском подручју износи око 300 и стално се повећава.

У близини ове локације налази се изграђено и опремљено постројење за сакупљање споредних производа животињског порекла, које поред потреба града Смедерева, може да задовољава и потребе ЈЛС у окружењу. Постројење још увек није у експлоатацији.

#### *3.7.5. Саобраћајни систем*

По питању развоја саобраћаја Смедерево има бројне повољне услове готово у свим видовима сабраћаја. У овом простору се укрштају многобројни саобраћајни правци од значаја за Европу, Републику, регион и сам град. Најважнија компонента је сучељавање два важна паневропска саобраћајна коридора - копненог X (Аутопут Е-75) и водног VII (река Дунав), што даје додатни квалитет и омогућава мултимодалност саобраћајних видова који дају додатну развојну шансу Смедереву као регионалном центру Србије.

##### *3.7.5.1. Друмски саобраћај*

Саобраћајни значај републичких, али и европских вредности дају државни путни правци – државни путеви I реда: ДП IA A1 (Е-75), ДП ПБ 14, ДП ПБ 33 (укупно 66,4 km) и државни путеви II реда: ДП ПА 153, ДП ПА 155, ДП ПА 158, ДП ПБ 352, ДП ПБ 377 (укупно 96,5 km).

Смедерево је један од ретких градова који има изграђене транзитне путеве ван градског језгра.

Према категоризацији општинских путева и улица на територији града Смедерева,

### План развоја града Смедерева

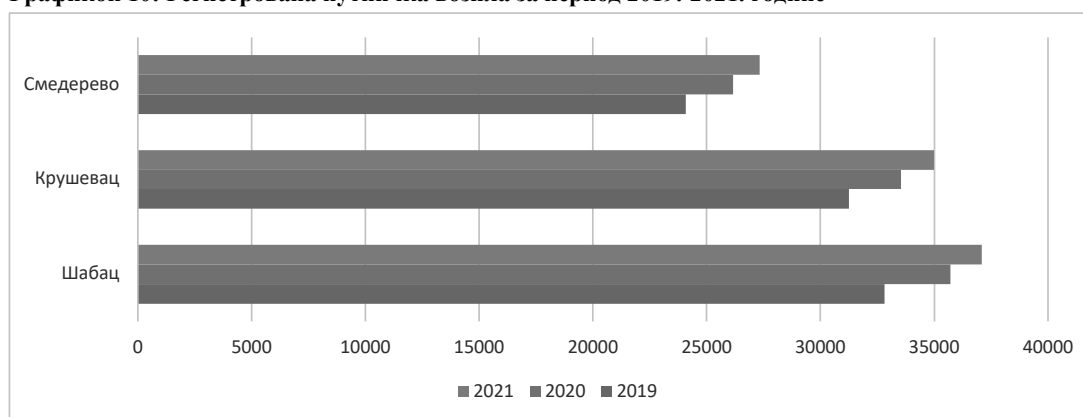
општински путеви категорисани су као општински путеви I реда (укупне дужине 72,5 km) и општински путеви II реда (сви општински путеви који нису категоризовани као општински путеви I реда). Унутар градског насеља Смедерево градске саобраћајнице су категорисане као градске магистрале, улице I реда, улице II реда и стамбене улице - укупне дужине готово 220 km.

Општи квалитет саобраћајне мреже на територији града није задовољавајући. У оквиру мреже општинских путева коловози су често у лошем стању, изграђени без потпуног профила, а незадовољавајућа је и опремљеност путева путним објектима (вертикалном и хоризонталном сигнализацијом) и пратећим услужним садржајима (саобраћајна и туристичка сигнализација, информациони пунктови, сервиси). Већина општинских путева који пролазе кроз сеоска насеља, као и насељске саобраћајнице, нема тротоаре или пешачке стазе. Одређени број локалних путева не задовољава тренутне потребе за кретањем и онемогућава квалитетне везе између насеља.

Градска саобраћајна мрежа је нешто бољег квалитета. У највећој мери су очувани коридори градских магистрала, са изузетком градског центра где густо изграђена урбана структура често ограничава њихове пуне профиле. Један од изразитих проблема у градској саобраћајној мрежи је деоница државног пута кроз само насеље (насеља Папазовац и Липе 2) - незавршен правац државног пута који повезује ДП ИБ 14 (Друга липска рампа) и ДП ПА 153 (прикључак на Аутопут Е-75), што узрокује транзитна кретања и мешања са градским саобраћајем у овом делу града. Додатну специфичност представља укрштање овог пута са железничком пругом, што значајно умањује квалитет, а пре свега безбедност саобраћаја. Градска саобраћајна мрежа нижег ранга је променљивог квалитета, како у погледу остварених профила, тако и у погледу квалитета коловоза, постојања тротоара, опреме пута и др. Изражен је и проблем заокружености градског саобраћајног система у смислу континуитета локалног кретања у правцу исток-запад, те је потребно успоставити најмање два градска полупрстена.

Посматрајући регистрована моторна и прикључна возила (конкретно путничка возила) у периоду од 3 године уочава се све већи пораст за који је неопходно да га прати и развитак и побољшање друмског саобраћаја, у свим видовима.

**Графикон 10: Регистрована путничка возила за период 2019.-2021. године**



Извор: РЗС

#### 3.7.5.2. Железнички саобраћај

Железнички саобраћај је један од значајних елемената саобраћајног система Смедерева. Готово сви рангови пруга присутни су у систему. Главни правац представља магистрална пруга Е-85 Београд-Мала Крсна-Ниш која Смедерево повезује са Европом и развојном осовином - коридором X. Железничко чвориште Мала Крсна је једно од најперспективнијих у Републици.

### План развоја града Смедерева

Преко њега крак пруге повезује Смедерево са источним делом Републике - регионални железнички правац Пожаревац-Бор.

У оквиру градског насеља Смедерево постоји локална пруга Смедерево-Мала Крсна, која је у функцији теретног и путничког саобраћаја. Овом пругом, преко железничке станице „Радицац“, остварује се и железничка веза Железаре (*HBIS Serbia*) са државном железничком мрежом. Од пруге Смедерево-Мала Крсна одваја се и једноколосечна електрифицирана пруга кроз Индустијску зону (дужине око 5 km) до локације нове Луке непосредно низводно од моста преко Дунава, са планираном теретном железничком станицом. Локална пруга се завршава у центру града, железничком станицом „Смедерево“ која је чеоног типа и налази се непосредно уз Тврђаву, а користи се као путничка и теретна.

Квалитет пруга на територији Смедерева је неуједначен. Магистрална пруга која се на територији града пружа од Водња до Сараораца је недавно рехабилитована. Локална пруга Смедерево-Мала Крсна генерално је ремонтвана 2002. године и до станице „Радицац“ је у добром стању. Проблем на овој прузи представљају нелегални (необезбеђени) пешачки и путни прелазни, чиме је угрожена безбедност на једном делу пруге. На путевима, који су у надлежности града Смедерева, предузете су мере на санацији прелазних и сукцесивно ће се мењати и постављати адекватна сигнализација у циљу побољшања исте.

У привредном смислу, железнички саобраћај требало би да је најјача саобраћајна грана привреде. У станици „Радицац“ региструје се највећи обим промета у Србији, што је углавном резултат транспортних токова Железаре.

#### *3.7.5.3. Речни саобраћај*

Град Смедерево, захваљујући географском положају на два паневропска коридора, али и дужини припадајуће обале Дунава од око 22 km, има изразите потенцијале за развој водног саобраћаја и водне инфраструктуре градског, регионалног, националног и међународног значаја.

Смедерево је једна од укупно 9 међународних теретних лука на територији Србије. Лучка делатност се одвија на локацији старе Луке у центру града (потес пристаништа, непосредно узводно од Тврђаве), и то за потребе железаре (*HBIS Serbia*), док се на локацији нове Луке (низводно од моста преко Дунава, у Индустијској зони) тек гради лучка инфраструктура и супраструктура за индустријске потребе. Постојећа лука у центру града располаже претоварним капацитетима којима је могуће остварити највише 1,5 милион тона терета годишње. Локација, расположивост простора и степен техничко-технолошке опремљености представљају ограничавајући чинилац даљег развоја. Из ових разлога, као и услед изразите некомпатибилности са градским функцијама у централној градској зони, приступило се изградњи и опремању нове локације Луке низводно од моста.

Поред наведених капацитета, постоји и приватна теретна лука *Tomi Trade*, непосредно узводно од моста, као и појединачна места за претовар којима је одобрена делатност (терминали за течне терете НИС и *MitanOil* у Индустијској зони, за течни нафтни гас (ТНГ) непосредно узводно од Старе железаре (ЈПГ Петрол).

Сви наведени капацитети уврштени су у лучко подручје, које је утврђено Уредбом о утврђивању лучког подручја луке у Смедереву.

Поред наведеног, истом Уредбом је утврђено и међународно пристаниште за путнички саобраћај, и то на локацији у оквиру постојећег пристаништа у центру града. За потребе путничког (односно туристичког) речног саобраћаја у склопу целине постојећег пристаништа постављен је туристички пристан 2016. године.

У оквиру речне инфраструктуре на територији града од значаја је и планирана Марина за средња и мала пловила, на локацији ушћа Језаве у Дунав, непосредно источно од Тврђаве. Постојећа акваторија марине тренутно се неусловно и неорганизовано користи за сидрење малих пловила - чамаца. Планирана марина је предвиђеног капацитета до 150 пловила, плански предвиђена за категорију 2/3 сидра. За садржаје у оквиру Марине (гатови за прихват пловила,



### План развоја града Смедерева

управа, потребна инфраструктура, као и пратећи садржаји - базен, хотел итд.) израђена је Студија изводљивости и донет план детаљне регулације који представља основ за израду потребне документације и реализацију садржаја.

#### *3.7.5.4. Ваздушни саобраћај*

У овом виду саобраћаја препознаје се шанса за даљи развој, јер постоји језгро развоја у једном, за сада спортско-пољопривредном аеродрому. Аеродром је лоциран на источном рубу градског насеља (4 km удаљен од центра града), непосредно уз правац државног пута ДП ПБ 14. Према класификацији прописа у области ваздушног саобраћаја, аеродром је категорије 2Б - са земљаном полетно-слетном стазом дужине 1000 м, за неинструментално летење.

Аеродром има могућност осавремењавања, делимичног продужења писте и проширења садржаја, уз могућност већег коришћења у привредно-пословне и туристичке сврхе, с обзиром на положај у односу на саобраћајну мрежу града и чворишта развоја - нова Лука, железничка станица, Индустријска зона, урбано језгро.

### 3.8. ЗАШТИТА ЖИВОТНЕ СРЕДИНЕ

#### 3.8.1. Отпад и управљање отпадом

Организовано сакупљање отпада на територији града Смедерева обавља се на следећим подручјима: центар града, круг приградских насеља до насеља Вучак, до обилазница (Петријево, Колари, Ковински пут, Ковински мост), Индустријској зони и селу Радицац. Послове организованог сакупљања отпада обавља ЈКП „Зеленило и гробља Смедерево“ – радна јединица „Чистоћа Смедерево“. Услугом организованог сакупљања отпада обухваћено је 18.000 корисника и 2.000 правних лица. ЈКП „Зеленило и гробља“ поседује дозволу за сакупљање, транспорт, складиштење и третман папирног и пластичног отпада и металне амбалаже, а у оквиру предузећа постоје два организационе јединице, који обављају послове прикупљања и санације отпада: Одељење рециклаже и Рециклажни центар. За прикупљање рециклабилног отпада постављено је укупно 62 жичана контејнера, на 52 локације.

Депонување комуналног и осталог отпада на територији града врши се на депонији у кориту реке Језаве – Годоминско поље (површина 5 ha), која се налази на удаљености од 2 km од центра града. Град Смедерево нема легално изграђену депонију и трансфер станицу, постројење за прикупљање и рециклирање комуналног и другог отпада. Депонија у Годоминском пољу је непрописно регулисана, нехигијенска, без дозволе за депонување, а не испуњава ни основне здравствене и еколошке услове за експлоатацију. Служи за дневно одлагање око 520 m<sup>3</sup> комуналног отпада, а висина наслага депонованог отпада је на одређеним местима и преко 15 метара. Постојање ове депоније представља не само еколошки и здравствени проблем већ и шири безбедносни проблем по локалну заједницу имајући у виду да поред депоније пролазе и делови битне градске инфраструктуре за пружање услуга: гасоводна мрежа, цевоводи водоводног система и високонапонски далековод. Поред депоније Годоминско поље, на територији града се налази још 15 „дивљих“ депонија. На територији већине сеоских месних заједница не постоји организовано сакупљање, одлагање и одношење отпада, а у сеоским подручјима налази се укупно 27 „дивљих“ депонија (Враново, Радицац, Скобаљ, Сараорци, Осипаоница, Михајловац, Добри до, Раља, Врбовац, Колари, Луњевац, Суводол, Биновац, Вучак, Ландол, Лугавчина, Липе, Шалинац, Кулич, Мала Крсна, Сеоне, Бадљевица, Водањ, Петријево, Удовице, Мало Орашје и Друговац).

Постојање нелегалних и дивљих депонија и њихова широка територијална распрострањеност на територији града значајно угрожава животну средину. Последице угрожавања локалне животне средине су: негативан утицај на ваздух (услед издвајања депонијског гаса, повећава се концентрација загађујућих материја у ваздуху), негативан утицај на загађење земљишта (услед продирања процедурног филтрат из тела сметлишта) и загађење услед продирања метана и угљен-диоксида, негативан утицај на подземне и површинске воде и

План развоја града Смедерева

негативан утицај на здравље људи, како грађана који живе и раде у подручјима близу нелегалних депонија, тако и лица која раде на сакупљању, транспорту и селекцији отпада.

## 3.8.2. Ваздух и квалитет ваздуха

Главни проблем у области заштите животне средине у граду Смедереву је загађење ваздуха (аеро-загађење) загађујућим материјама: суспендоване честице, CO<sub>2</sub>, NO<sub>2</sub> и бензо (а)пиреном. Највећи загађивачи ваздуха - извори аерозагађења су: индустријска постројења на територији града, индивидуална ложишта и котларнице и саобраћај.

На основу података из Годишњег извештаја о стању квалитета ваздуха у Републици Србији 2021. године<sup>25</sup>, Министарства заштите животне средине Републике Србије и Агенције за заштиту животне средине, утврђено је да је у агломерацији Смедерево, ваздух био III категорије, прекомерно загађен, услед прекорачења граничних вредности суспендованих честица PM<sub>10</sub> и PM<sub>2.5</sub>.

**Табела 28: Резултати мониторинга концентрација суспендованих честица PM<sub>10</sub> у изабраним градовима Републике Србије, током 2021. године**

PM <sub>10</sub>	Средња годишња вредност	Број дана са > 50 µg/m <sup>3</sup>	Максимална дневна вредност	36 ' у низу максималних дневних концентрација	Расположивост, %, података у 2021. години
Ваљево ЗЗЈЗ (Ј)	64	174	317	130	100
Нови Пазар	55	151	222	112	96
Ваљево	51	147	262	92	99
Краљево Полицијска управа (Ј)	41	88	229	78	98
Београд Винча (Ј)	41	71	143	65	99
<b>Смедерево Раља Домаћинство Илић (Ј)</b>	<b>40</b>	<b>85</b>	<b>126</b>	<b>72</b>	<b>100</b>
Бор Брезоник (Ј)	40	98	167	68	99
Суботица АПВ	40	76	164	65	97
Бор Југопетрол (Ј)	39	94	155	77	100
Ужице (Ј)	39	83	224	77	97
Београд Обреновац ГЗЗЈЗ	39	80	148	64	100
Смедерево Радинац	56	146	201	91	83
Смедерево Царина	48	117	232	76	86

Извор: Годишњи извештај о стању квалитета ваздуха у Републици Србији 2021. године, Министарства заштите животне средине Републике Србије и Агенције за заштиту животне средине

Током 2021. године, прекорачења дневних граничних вредности забележена су на мерним местима: Ваљево ЗЗЈЗ (Ј) 174 дана, Нови Пазар 151 дан, Ваљево 147, Смедерево Радинац 146 дана. Највеће дневне концентрације PM<sub>10</sub> измерене су на станици Ваљево ЗЗЈЗ (Ј) 317 µg/m<sup>3</sup>.

Највећи загађивач у оквиру групе индустријских постројења у Смедереву је Железара, из које се емитују прашкасте материје на простору фабрике и у непосредном окружењу. Непосредна последица је повећана концентрација суспендованих честица прашине. Честице се емитују у више фаза производног процеса. Иако је Железара инсталирала уређаје за пречишћавање ваздуха који ваздух пречишћавају пре увођења у емитере и испуштања у атмосферу, као и уређаје за пречишћавање отпадних гасова и ваздуха, неопходно је стално мерење емисије прашкастих материја, угљен-моноксида, сумпор-диоксида и азотних оксида.

Озбиљан еколошки проблем представљају и индивидуална ложишта и котларнице, односно производња и дистрибуција топлотне енергије на територији града. Топлотна енергија се производи и дистрибуира из 12 блоковских котларница, а укупна инсталирана снага извора

<sup>25</sup> [http://www.sepa.gov.rs/download/Vazduh\\_2021.pdf](http://www.sepa.gov.rs/download/Vazduh_2021.pdf)

План развоја града Смедерева

је 68,26 MW са 29 котловских јединица и 80 подстанци. Основни енергент је мазут. ЈП Грејање Смедерево, Смедерево снабдева топлотном енергијом око 5.000 стамбених јединица укупне грејне запремине 685.849,83 m<sup>3</sup> и пословне просторе грејне запремине 141.053,12 m<sup>2</sup>. Топлотном енергијом се снабдева укупно шест буџетских корисника града. Стационарни извори загађивања ваздуха нису усклађени са захтевима и стандардима који важе на републичком нивоу у погледу емисије азотових оксида, емисије сумпор-диоксида и емисије укупних прашкастих материја.

Емисија штетних гасова врши се и као последица густог градског саобраћаја, те сталног повећавања броја возила на територији града.

## 3.8.3. Бука

Проблем комуналне буке у Смедереву изражен је скоро у свим посматраним зонама, на основу података добијених из мониторинга комуналне буке на подручју града.

**Табела 29: Резултати мерења буке у Смедереву пролећној кампањи (18.05. и 26.05.2021. године)**

Улица	Зона	Дан (гранична)	Дан (измерена)	Ноћ (гранична)	Ноћ (измерена)
Кнеза Михаила, Здравствени центар "Свети Лука"	1	50	61	40	50
Ђуре Даничића, Спортски центар	1		61		46
Тврђава	2	50	45	40	38
Економска школа	2		62		46
Насеље „Милоја Ђака“	3	55	66	45	46
Ратних војних инвалида - Царина	3		52		43
Доситеја Обрадовића, вртић –Пчелица	4	60	58	50	44
Радосава Мирковића- вртић „Бамби“	4		58		42
Краља Петра, на изласку из пешачке зоне, кафић „Африка“	5	65	67	55	43
Карађорђева и Кнеза Михаила	5		67		54
Шалиначка бб - ватрогасни дом	6	65	63	55	54
Угао Смедеревске и Спасоја Пејановића - Радинац	6		62		43

Извор: Административни подаци града

Измерене вредности нивоа комуналне буке могу нарушити здравље грађана дању, а посебно ноћу. Приликом мерења нивоа буке у Смедереву на дванаест локација, констатовано је да су најзначајнији утицаји везани за мобилне изворе (саобраћај), док је бука из стационарних извора (општа, комунална, индустријска) мање заступљена као потенцијални узрок штетних утицаја.

На већини локација регистровано је прекорачење еквивалентног нивоа буке у односу на највиши дозвољени ниво спољне буке за припадајуће зоне, како за дан, тако и за ноћ. Посебно забрињава чињеница да је на већини мерних места еквивалентни ниво буке повећан не само у дневним већ и у ноћним сатима.

За потпуније сагледавање постојеће проблематике, процену могућих утицаја и доношење коначних закључака, неопходно је наставити са спровођењем мониторинга нивоа буке а у циљу заштите и унапређења здравља људи и очувања животне средине. Мониторинг нивоа буке вршиће се мерењем и оцењивањем показатеља буке којима се описује бука у

### План развоја града Смедерева

животној средини и који указује на штетне ефекте буке, а све у циљу добијања резултата и информација релевантних за буку.

#### 3.8.4. Квалитет површинских и подземних вода

Загађење површинских и подземних вода представља велики проблем за град Смедерево. Највећи загађивачи су индустријске отпадне воде, које се из индустријских постројења испуштају у реципијенте или директно у градску канализацију, углавном без пречишћавања, а затим канализационом мрежом и преко петријевског колектора доспевају у Дунав.

Иако су Дунав и Велика Морава сврстане у реке II бонитетне класе<sup>26</sup>, на основу физичко-хемијских, бактериолошких и биолошких параметара, анализе воде показују прекорачења већег броја параметара од вредности предвиђених за II класу квалитета. Према бактериолошким показатељима Дунав је често у III класи, а повремено је ван класе, пре свега због испуштања непречишћених комуналних отпадних вода из београдске агломерације и индустријских отпадних вода из панчевачке индустрије. Отпадне воде градског насеља Смедерево такође се непречишћене испуштају у Дунав, као и индустријске отпадне воде. Кисеонички режим је повремено нарушен, као и садржај суспендованих материја и микробиолошки параметри.

Квалитет Велике Мораве нарушавају мањи водотокови у њеном сливу, пре свега Језава, Раља и Коњска река. Њихова су корита претворена у колекторе загађених вода и депоније отпада најразличитијег порекла и које спадају у водотокови IV класе или су ван класе. Концентрације појединих загађивача у овим рекама веће су и више стотина пута од максимално дозвољених (амонијум, фосфати и суспендоване материје, а у Коњској реци и детерџенти). Комплекс *HBIS Serbia* (Железара) највећи је појединачни загађивач површинских и подземних вода, са повећаним количинама фенола, цијанида и органског угљеника у емисијама испуштеним у реку Раљу.

На територији Смедерева постоји неколико кланица и неколико великих пољопривредних фарми, које дневно испуштају око 740m<sup>3</sup> воде изузетно загађене органским материјалом, амонијаком, и другим загађујућим материјама. Ове воде се изливају у локалне потоке, чиме долази до њиховог великог органског загађења (поток Бадрика и бара Лесковача).

#### 3.8.5. Земљиште и квалитет земљишта

Девастација земљишта настаје превасходно као резултат загађења ваздуха, подземних и површинских вода, те нерегулисаног масовног депоновања отпада. У дужем временском периоду, на свим локацијама на којима се врши контрола квалитета земљишта евидентирана су одступања у погледу садржаја опасних и штетних материја у земљишту у односу на меродавне прописе. Повећано је присуство метала (никл, бакар, цинк, олово и хром), органских полутаната (РСВ и индекс угљоводоника) и пестицида.

Кључни проблеми квалитета земљишта на територији града се односе на: губитак функције и погоршање квалитета земљишта, загађеност и деградацију земљишта, промену намене земљишта и низак ниво свести пољопривредног становништва.

Губици земљишта настају услед ерозије и клизишта и индустријализације, а погоршање квалитета земљишта услед губитака органске материје, збијања земљишта, повећања киселости, салинизације и плавлеења и забаривања. Загађеност и деградација земљишта настају услед неконтролисане употребе пестицида и ђубрива, изливања септичких јама, загађености бунара, ширеења амброзије, сметлишта и смањења обрадивог земљишта.

<sup>26</sup> На основу Уредбе о класификацији и категоризацији водотока („Службени гласник Републике Србије“, број 5/1968)

План развоја града Смедерева

## 3.8.6. Зелене површине

Искуствено се може оценити да постоје парцијални дефицити у зеленим и слободним површинама (дуж појединих уличних коридора или у оквиру нових густо изграђених подручја у централној зони). Дефицит је посебно изражен у централним градским блоковима са изградњом нових вишепородичних објеката на појединачним парцелама (углавном у систему ободне градње у затвореном блоку), где су према општим стандардима градње, односно критеријумима дефинисаним актуелним прописима, најчешће задовољени тек прописани минимуми зелених површина.

Уопште узев, иако се код изградње (посебно на површинама за остале намене) номинално задовољавају прописани услови у погледу слободних и зелених површина, велико је питање квалитета ових површина у фази реализације (изградња објекта не подразумева нужно и заокружено уређење комплетне парцеле), и посебно у фази експлоатације (одржавање зелених и слободних површина у оквиру парцела на површинама остале намене, а посебно код вишепородичног становања, препуштено је власницима/корисницима и без реалних инструмената праћења и контроле).

План развоја града Смедерева

## 4. SWOT Анализа

SWOT анализа представља кључни алат у дијагнози тренутног стања сектора који су у надлежности локалне самоуправе. Преко анализе интерних и екстерних фактора, врши се идентификација главних снага и слабости локалне средине, препознају се шансе које могу послужити на путу до успеха и идентификују се препреке у остварењу унапред дефинисаних циљева.

Још једна суштински важна улога SWOT анализе јесте мапирање проблема који спутавају одрживи развој града Смедерева. Анализа проблема је најкритичнија фаза планирања, јер се на основу ње идентификују реална „уска грла“ којима се придаје важност, а која је важно превазићи спровођењем мера из Плана развоја, утврђују се односи „узрока и последице“ и доносе одлуке о приоритетима. Јасна анализа проблема кроз SWOT анализу, обезбеђује основу на којој се развија скуп релевантних и усмерених циљева.

SWOT анализа града Смедерева је обављена након састанака тематских радних група и уважени су изнети предлози. Анализа је обухватила следеће области:

- област друштвеног развоја
- област економског развоја
- област развоја туризма и
- област урбанизам, развој саобраћајне и комуналне инфраструктуре и заштите животне средине

## 4.1 SWOT АНАЛИЗА - ОБЛАСТ ДРУШТВЕНОГ РАЗВОЈА

СНАГЕ	СЛАБОСТИ
<ul style="list-style-type: none"> <li>• Постојање релевантно довољно објеката здравствене и социјалне заштите и образовно-васпитних установа за актуелни број становника</li> <li>• Иновативне услуге социјалне и дечије заштите прилагођене потребама корисника и континуирано пружање услуге од рођења до касне старосне доби деци и омладини са сметњама у развоју и одраслим и старијим корисницима са тешкоћама</li> <li>• Активно учешће грађана у различитим активностима организација цивилног друштва</li> <li>• Културно наслеђе Смедерева, заједно са Смедеревском тврђавом која представља јединствен комплекс културног наслеђа на територији Републике Србије</li> <li>• Богато културно-историјско наслеђе Града и динамична локална културна и уметничка сцена</li> <li>• Велики број младих који имају потенцијал да буду главни покретач и актери развоја Града Смедерева</li> </ul>	<ul style="list-style-type: none"> <li>• Недостатак спортске инфраструктуре за поједине спортове</li> <li>• Неадекватна и недовољна промоција спорта</li> <li>• Компликоване административне процедуре успоравају реализацију програма социјалне заштите</li> <li>• Непостојање Плана јавног здравља</li> <li>• Законски није решено питање евалуације пројеката у култури од стране екстерних евалуатора</li> <li>• Недовољна улагања у објекте културе</li> <li>• Непостојање системског стимуланса за привреднике за улагање у културу</li> <li>• Неадекватна и недовољна промоција културе</li> <li>• Недостатак развијених програма у култури за децу и младе</li> <li>• Недостатак посебне културне инфраструктуре за децу и младе</li> </ul>
ШАНСЕ	ПРЕТЊЕ
<ul style="list-style-type: none"> <li>• Европске интеграције, доступност фондова и пројеката које финансирају Европска унија и други донатори</li> </ul>	<ul style="list-style-type: none"> <li>• Ограничене надлежности ЈЛС за интервенције и улагања у већини области сектора социјалне заштите (управљање са централног нивоа) који</li> </ul>

План развоја града Смедерева

<ul style="list-style-type: none"> <li>• Појачано интересовање за електронско пословање и дигитализацију на државном нивоу – као шанса је за стандардизацију процеса дигитализације у установама културе</li> <li>• Доступност великог броја образовних институција и велики избор профила образовања</li> <li>• Изградња нових објеката образовања</li> <li>• Увођење нових видова јавно–приватних партнерстава</li> <li>• Даље унапређење јавног електронског сервиса, који повезује картон корисника из примарне здравствене заштите са осталим нивоима здравствене заштите, као и боља комуникација унутар система здравствене заштите</li> <li>• Унапређење и развој постојећих услуга социјалне заштите и увођење нових услуга</li> <li>• Образовна и социјална инклузија деце и младих са сметњама у развоју и одраслих и старијих корисника са тешкоћама</li> <li>• Развој и јачање постојећих механизма за активно учешће младих у процесима доношења одлука и спровођењу програма, сервиса и услуга за младе</li> <li>• Препознавање и развој независних институција културе</li> <li>• Изградња посебних институција/објеката културе за децу и младе</li> <li>• Улагање у развој програма културе за децу и младе</li> </ul>	<p>су неопходни за превазилажење баријера</p> <ul style="list-style-type: none"> <li>• Висока просечна старост становништва и неповољни демографски трендови (смањење учешћа младог становништва и повећање учешћа старијег становништва у укупној структури)</li> <li>• Смањена општа свест о друштвеној одговорности</li> <li>• Наглашен традиционалистички приступ развоју сектора културе</li> <li>• Услед повећаног одлива становништва из малих средина у веће, прети опасност од гашења културне делатности и смањења броја корисника у приградским срединама</li> <li>• Пад културног стандарда у медијима и опште смањење интересовања за културу, књигу и читање</li> <li>• Недовољна усклађеност постојећих профила образовања у образовном систему са потребама тржишта рада и привреде</li> <li>• Централизован систем управљања кадровима</li> <li>• Одлив кадрова, првенствено у сектору здравства и социјалне заштите</li> <li>• Преоријентисање страних донатора, у области социјалних услуга, на друге земље са већим потребама</li> <li>• Криза узрокована пандемијом и геополитичким тензијама и могућност нових пандемија</li> <li>• Одсуство породичне бриге и старања, пораст броја оболелих од деменције и других менталних сметњи, као и други проблеми у породици који захтевају значајнију интервенцију система</li> <li>• Пораст броја корисника здравствене и социјалне заштите и веће потребе за овим услугама</li> </ul>
--	---

ЈЛС-јединица локалне самоуправе

## 4.2 SWOT АНАЛИЗА – ОБЛАСТ ЕКОНОМСКОГ РАЗВОЈА

СНАГЕ	СЛАБОСТИ
<ul style="list-style-type: none"> <li>• Индустијска традиција</li> <li>• Постојање коридора VII и X</li> <li>• Конкурентна цена радне снаге</li> <li>• Отвореност према инвестицијама</li> <li>• Индустијска зона</li> </ul>	<ul style="list-style-type: none"> <li>• Недовољна подршка ММСПП сектору, посебно <i>start-up</i></li> <li>• Недовољна изграђеност/опремљеност (комуналне) инфраструктуре</li> <li>• Спорост у реализацији стратешких</li> </ul>

План развоја града Смедерева

<ul style="list-style-type: none"> <li>• Слободна зона</li> <li>• Тренд повећања броја привредних субјеката</li> <li>• Повољан географски положај</li> <li>• Близина Београда (аеродром, тржиште)</li> <li>• Квалитетно пољопривредно земљиште</li> <li>• Традиција у пољопривредној производњи</li> <li>• Организована противградна заштита</li> </ul>	<ul style="list-style-type: none"> <li>• пројеката</li> <li>• Неискоришћеност водотокова за наводњавање</li> <li>• Недовољни прерадни капацитети у пољопривредној производњи</li> </ul>
<b>МОГУЋНОСТИ/ШАНСЕ</b>	<b>ПРЕТЊЕ</b>
<ul style="list-style-type: none"> <li>• Заинтересованост инвеститора</li> <li>• Постојање ЕУ фондова</li> <li>• Убрзање процеса ЕУ интеграција</li> <li>• Промена образовног система са акцентом на дуално образовање</li> <li>• Стабилан привредни раст</li> <li>• Системска подршка развоју савремених технологија, зелене и циркуларне економије, ИТ сектора</li> <li>• Подршка ММСПП сектору, са акцентом на женско предузетништво</li> <li>• Даља улагања у неизграђене делове Индустијске зоне</li> </ul>	<ul style="list-style-type: none"> <li>• Неусклађеност образовног програма са захтевима привреде</li> <li>• Одлив висококвалификаване радне снаге</li> <li>• Миграција становништва, нарочито младих људи</li> <li>• Немогућност обезбеђења довољно квалификоване радне снаге у појединим областима</li> <li>• Неповољна структура незапослених</li> <li>• Недовољна свест предузетника о значају удруживања</li> <li>• Висок степен централизације</li> <li>• Неравномеран регионални развој</li> <li>• Спор процес придруживања ЕУ</li> <li>• Политичка нестабилност у региону и свету</li> <li>• Климатске промене</li> </ul>

ЕУ-Европска унија

ММСПП-Микро, мала, средња предузећа и предузетници

## 4.3 SWOT АНАЛИЗА – ОБЛАСТ РАЗВОЈА ТУРИЗМА

<b>СНАГЕ</b>	<b>СЛАБОСТИ</b>
<ul style="list-style-type: none"> <li>• Одличан туристичко-географски положај – на коридору VII (Дунав) и X (ауто пут)</li> <li>• Непосредна близина Београда и међународног аеродрома</li> <li>• Добра путна мрежа према граду и према другим туристичким локалитетима</li> <li>• Богато културно-историјско наслеђе</li> <li>• Добро сачувана тврђава из средњег века</li> <li>• Некадашња српска престоница</li> <li>• Традиционална туристичка дестинација за ђачке екскурзије</li> <li>• Уређена пешачка зона са великим бројем угоститељских објеката</li> <li>• Летња резиденција Обреновића (Вила „Златни брег“) и стављање исте у туристичку функцију</li> </ul>	<ul style="list-style-type: none"> <li>• Непостојање јасне визије/стратегије развоја туризма</li> <li>• Изостанак сарадње главних актера у развоју туризма града</li> <li>• Необједињен маркетиншки наступ града</li> <li>• Недовољан маркетинг туристичких производа и туристичких манифестација</li> <li>• Недостатак смештајних капацитета</li> <li>• Недостатак туристичког кадра</li> <li>• Саобраћајно чвориште око Тврђаве</li> <li>• Руинирани објекти у непосредној близини бедема Тврђаве</li> <li>• Недовршена истраживања на простору Смедеревске тврђаве и рестаурација</li> <li>• Недовољно припремљених инвестиционих пројеката у вези са</li> </ul>



План развоја града Смедерева

<ul style="list-style-type: none"> <li>• Постојање традиционалних туристичких манифестација</li> <li>• Коришћење простора Тврђаве за различите туристичке манифестације</li> <li>• Ушће Мораве у Дунав на простору Града</li> <li>• Традиционално виноградарско подручје са развијеним винским туризмом</li> <li>• Успостављање пристана за речне бродове</li> <li>• Развијено воћарство као предуслов за агротуризам</li> <li>• 600 година од изградње Малог града Смедеревске тврђаве</li> <li>• Атрактивна викенд дестинација</li> <li>• Изврстан простор за улагање у привреду</li> </ul>	<p>туризмом</p> <ul style="list-style-type: none"> <li>• Неискоришћеност туристичких потенцијала</li> <li>• Непостојање планске инфраструктуре унутар Тврђаве</li> <li>• Недовољно туристичких садржаја унутар Тврђаве</li> <li>• Непостојање наткровљеног простора у Малом граду за организовање различитих садржаја</li> <li>• Загађеност животне средине</li> <li>• Нечистоћа појединих делова града</li> <li>• Непостојање рецептивних туристичких агенција</li> <li>• Непостојање капацитета за конгресни и сајамски туризам</li> <li>• Недостатак туристичке сигнализације</li> <li>• Непостојање Туристичке организације града</li> <li>• Недовољно развијен туризам на Дунаву</li> <li>• Недовољно паркова и рекреативних стаза</li> <li>• Недовољно садржаја за децу и младе</li> <li>• Недовољно јавних тоалета у центру града и Смедеревској тврђави</li> </ul>
<b>ШАНСЕ</b>	<b>ПРЕТЊЕ</b>
<ul style="list-style-type: none"> <li>• Опредељеност града за развој туризма</li> <li>• Постојање могућности за различите облике туризма (културног туризма, туризма догађаја, градских одмора, винског туризма, наутничког, сеоског, туризма специјалних интереса попут лова и риболова, спортског туризма, бициклизма и слично)</li> <li>• Развој инфраструктуре</li> <li>• Развој различитих туристичких производа</li> <li>• Заустављање речних крузева</li> <li>• Привлачење великих инвеститора из сектора хотелијерства</li> <li>• Откуп атрактивног земљишта за будуће инвестиције</li> <li>• Експанзија ђачког туризма</li> <li>• Стратешко повезивање преко Дунава</li> <li>• Већи број индивидуалних туриста</li> <li>• Претварање Смедеревске тврђаве у мултифункционални туристички локалитет</li> <li>• Активирање Марине за прихват пловила</li> <li>• Изградња туристичког комплекса</li> <li>• Развој излетничког туризма на локалитету Шалиначки луг</li> </ul>	<ul style="list-style-type: none"> <li>• Тренутно не баш повољна економска и политичка ситуација у региону и свету</li> <li>• Позиција транзитне туристичке дестинације</li> <li>• Локација индустријског чворишта</li> <li>• Локација аутобуске и железничке станице</li> <li>• Комплексно управљање Тврђавом</li> <li>• Недовољна свест посетиоца/туриста о очувању културних добара</li> <li>• Незаинтересованост становништва за развој туризма</li> <li>• Развој дестинација сличних карактеристика</li> <li>• Одлазак инвеститора на другу дестинацију</li> <li>• Изостанак ђачких екскурзија</li> </ul>

План развоја града Смедерева

<ul style="list-style-type: none"> <li>• Активирање сеоског становништва за туризам</li> <li>• Пројекти из области туризма финансирани кроз разне домаће и стране фондове</li> <li>• Развијање свести становништва, јавног и приватног сектора о значају туризма за економски развој Смедерева</li> <li>• Развој вертикалне и хоризонталне, међусекторске и регионалне сарадње</li> <li>• Развој сарадње између надлежних институција над локалитетима</li> <li>• Улагање у креативне индустрије засноване на културним ресурсима</li> <li>• Формирање удружења у области туризма</li> </ul>	
--	--

## 4.4 SWOT АНАЛИЗА – ОБЛАСТ УРБАНИЗМА, РАЗВОЈА САОБРАЋАЈНЕ И КОМУНАЛНЕ ИНФРАСТРУКТУРЕ И ЗАШТИТЕ ЖИВОТНЕ СРЕДИНЕ

СНАГЕ	СЛАБОСТИ
<ul style="list-style-type: none"> <li>• Густина друмске путне мреже</li> <li>• Изграђена јавна пруга до нове луке у Индустријској зони</li> <li>• Релативно добра покривеност територије градског подручја основном комуналном инфраструктуром (водоводна, електронергетска, гасоводна телекомуникациона мрежа)</li> <li>• Покривеност територије просторном и урбанистичком планском документацијом</li> <li>• Јавно предузеће у области просторног и урбанистичког планирања</li> <li>• Примена успостављених процедура у области процене утицаја планова и пројеката на животну средину</li> <li>• Континуирано праћење чинилаца животне средине, нарочито параметара аерозагађења</li> <li>• Иницијатива за пројекте заштите животне средине (изградња трансфер станице у Годоминском пољу)</li> </ul>	<ul style="list-style-type: none"> <li>• Недовољан квалитет друмске мреже</li> <li>• Недовољни капацитети за стационарни саобраћај у градском подручју</li> <li>• Слабо организован јавни превоз путника у градском подручју</li> <li>• Непотпуно изграђен систем канализационе мреже у Индустријској зони и сеоским насељима као и непостојање ППОВ</li> <li>• Некомплетан систем водоснабдевања сеоских насеља моравског правца са изворишта "Шалинац"</li> <li>• Искористићеност капацитета постојећег градског сметлишта у Годоминском пољу и одлагање отпада без претходне сепарације и обраде</li> <li>• Неуређене локације сеоских гробаља</li> <li>• Локално загађење ваздуха, земљишта, воде услед непостојања третмана отпадних вода, постојања „дивљих“ одлагалишта осталог чврстог и пољопривредног отпада</li> <li>• Неадекватно управљање отпадом из пољопривреде (отпад са животињских фарми, отпадна биомаса, амбалажа од употребљених хемикалија и др.)</li> <li>• Неповољна постојећа структура енергената за грејање (доминантно учешће еколошки неповољних енергената-код индивидуалних домаћинстава и у даљинском систему грејања)</li> </ul>

План развоја града Смедерева

	<ul style="list-style-type: none"> <li>Успорено јачање организационих и кадровских капацитета локалне самоуправе</li> <li>Изостанак спровођења донетих планских докумената (нарочито у домену прибављања, уређења и опремања грађевинског земљишта)</li> </ul>
<b>ШАНСЕ</b>	<b>ПРЕТЊЕ</b>
<ul style="list-style-type: none"> <li>Изузетан геостратешки положај града</li> <li>Добра саобраћајна повезаност са ближним и ширим окружењем</li> <li>Континуирано унапређење, израда и доследно спровођење планске документације на целој територији града (посебно у домену уређења и комуналног и другог опремања грађевинског земљишта)</li> <li>Рационализација употребе земљишта и очување земљишног фонда</li> <li>Планске претпоставке за изградњу и уређење Централног гробља у Смедереву и гробаља у сеоским насељима</li> <li>Пораст заинтересованости грађана за квалитетнијом животном средином и јачање иницијатива цивилног сектора у том правцу</li> <li>Системско решавање управљања отпадним водама на територији сеоских насеља (изградња мреже и система за пречишћавање)</li> <li>Доступност претприступних фондова ЕУ и других извора финансирања, посебно у области просторног развоја и заштите животне средине</li> <li>Израда пројеката компатибилних са пројектима суфинансирања надлежних министарстава (енергетска ефикасност, смањење загађења ваздуха, санација клизишта, озелењавање јавних површина, итд.)</li> <li>Приступање националним и међународним иницијативама у области одрживе мобилности (рационализација моторног саобраћаја, јавни превоз, промоција бициклизма и сл.)</li> <li>Наставак започетих активности на уређењу Марине у Смедереву</li> </ul>	<ul style="list-style-type: none"> <li>Неефикасна хоризонтална и вертикална координација између институција (међусобна сарадња субјеката на локалном нивоу и сарадња са институцијама републичког нивоа)</li> <li>Споро и недовољно обезбеђивање финансијских средстава за комунално опремање</li> <li>Депопулација руралних насеља</li> <li>Потребна висока инвестициона улагања за реализацију пројеката из области екологије</li> </ul>

ЕУ-Европска унија

ППОВ-постројење за пречишћавање отпадних вода

План развоја града Смедерева

## 5. ВИЗИЈА ГРАДА

Визија развоја града Смедерева до 2029. године је настала кроз процес консултација са заинтересованим странама и представља жељено стање будућности, промену коју треба остварити у планском периоду кроз реализацију предложених мера, а самим тим и достизање дефинисаних приоритетних циљева. За град Смедерево је дефинисана следећа визија:

**ВИЗИЈА**

**Смедерево је град задовољних људи, развијен индустријски, пољопривредни и туристички центар који посебну пажњу посвећује квалитету живота свих грађана.**

**Смедерево ће одговорно подржавати постојећу привреду и стварати боље услове за инвестирање, предано подржавати пољопривреду и ићи у корак са модерним туристичким захтевима.**

**Смедерево ће одговорно и у складу са стандардима заштите животне средине развијати свеукупну инфраструктуру.**

План развоја града Смедерева

## 6. ПРИОРИТЕТНИ ЦИЉЕВИ И МЕРЕ

Развој града Смедерева у периоду 2022–2029. године ће се реализовати кроз следећа четири развојна правца:

- Развојни правац 1 – Друштвени развој
- Развојни правац 2 – Економски развој
- Развојни правац 3 – Развој туризма
- Развојни правац 4 – Урбанизам, развој саобраћајне и комуналне инфраструктуре и заштита животне средине

Реализација приоритета у оквиру развојних правца града Смедерева намеће потребу предузимања низа активности са значајним инвестиционим улагањима у физичке ресурсе, социјалне мреже, физичку инфраструктуру, раст конкурентности, јавне сервисе, животну средину, итд., са циљем да сви видови подршке у приоритетним областима морају расти у односу на почетни ниво ради остварења планираних циљева. У наставку је табеларни приказ приоритета града Смедерева дефинисаних кроз приоритетне циљеве и мере које ће довести до остварења приоритетних циљева за сваки појединачни развојни правац:

## 6.1. Развојни правац 1 – Друштвени развој

<b>РАЗВОЈНИ ПРАВАЦ 1 – ДРУШТВЕНИ РАЗВОЈ</b>	
<b>Приоритетни циљ</b>	<b>Мере за остварење приоритетног циља</b>
<b>1.1. ЗНАЧАЈНО УНАПРЕЂЕН КВАЛИТЕТ СИСТЕМА ВАСПИТАЊА И ОБРАЗОВАЊА У ГРАДУ СМЕДЕРЕВУ ДО 2029. ГОДИНЕ</b>	1.1.1. Проширење капацитета, повећање доступности услуге и опремање објеката ПУ „Наша радост“ Смедерево 1.1.2. Побољшање услуге предшколског образовања кроз унапређење кадровских и техничких капацитета ПУ 1.1.3. Санација и опремање објеката основних школа 1.1.4. Успостављање система сталног стручног усавршавања запослених у средњем образовању
<b>1.2. ОЧУВАЊЕ И ЗАШТИТА КУЛТУРНО-ИСТОРИЈСКОГ НАСЛЕЂА И РАЗВОЈ КУЛТУРЕ</b>	1.2.1. Капитално улагање у објекте културе, развој инфраструктуре и нових културних садржаја 1.2.2. Промотивна кампања културно историјског наслеђа
<b>1.3. ЗНАЧАЈНО УНАПРЕЂЕН КВАЛИТЕТ ЖИВОТА КРОЗ ОБЕЗБЕЂИВАЊЕ РАЗЛИЧИТИХ СОЦИЈАЛНИХ УСЛУГА, ТРАНСПАРЕНТНОСТ И ЕФИКАСНОСТ У ОСТВАРИВАЊУ ПРАВА И УСЛУГА ДОСТУПНИХ СТАНОВНИЦИМА ГРАДА СМЕДЕРЕВА</b>	1.3.1. Развијање нових и унапређење постојећих услуга социјалне заштите уз унапређивање услова за превенцију 1.3.2. Стимулисање и подршка ефикасној сарадњи и партнерствима између јавног, цивилног и приватног сектора у систему социјалне заштите 1.3.3. Изградња инфраструктуре и унапређење организационих и људских капацитета у области социјалне заштите
<b>1.4. ОБЕЗБЕЂЕН ПРИСТУП ЗДРАВСТВЕНИМ УСЛУГАМА СВИМ ГРАЂАНИМА, У ПОТРЕБНОМ ОБИМУ И ВИСОКОМ</b>	1.4.1. Континуирано улагање у техничко – технолошку опремљеност Дома здравља и здравствених станица и амбуланти

План развоја града Смедерева

<b>КВАЛИТЕТУ</b>	
<b>1.5. УНАПРЕЂЕНИ СПОРТСКО-РЕКРЕАТИВНИ САДРЖАЈИ И БОЉА ИСКОРИШЋЕНОСТ ДОСТУПНИХ РЕСУРСА ЗА РАЗВОЈ СПОРТА</b>	1.5.1. Едукација становништва и подстицање бављења спортом уз обогаћен спортски садржај 1.5.2. Унапређење спортске инфраструктуре

**ПРИОРИТЕТНИ ЦИЉ 1.1 ЗНАЧАЈНО УНАПРЕЂЕН КВАЛИТЕТ СИСТЕМА ВАСПИТАЊА И ОБРАЗОВАЊА У ГРАДУ СМЕДЕРЕВУ ДО 2029. ГОДИНЕ**

Због прилива становника (интерно расељена лица, лица из руралних средина и других, суседних општина и градова у нова насеља и блокове у рубним зонама, дуж Коларског пута и на простору насеља Плавинац и Ковачићево), појављује се дефицит простора за обављање ове делатности. Такође, због повећаног интересовања и потреба (насеља-Радицац, Михајловац и Лугавчина), неопходна је изградња самосталних објеката предшколске установе. Сви објекти ПУ релативно су добро опремењени и сваке године се ради на њиховом освежавању, опремању и одржавању како би боравак деце био што угоднији. Међутим, деца из осетљивих група која настајују рубне делове насеља често се не уписују у ПУ у узрасту до поласка у припремни предшколски програм и/или не похађају редовно одговарајуће програме - због удаљености објеката од ових делова насеља.

Када је реч о основном образовању, стање школских објеката и њихова опремењеност је на релативно задовољавајућем нивоу. Међутим, уочена је потреба да се у наредном периоду спроведу одређени радови који се односе на реновирање објеката и санацију одређених елемената, како би се исти довели у стање одличне намене. Што се тиче средњег образовања, проблем који се уочава, а на који није тако једноставно утицати, тиче се недостатка одређених стручних смерова и недовољна усклађеност постојећих усмерења са потребама и интересовањем деце, али и потребама тржишта рада.

Коначно, јасно је да ће подизање компетентности запослених у систему васпитања и образовања значајно унапредити квалитет образовања.

**Показатељи учинка (индикатори) који се односе на ПРИОРИТЕТНИ ЦИЉ 1.1 са базним и циљним вредностима**

Показатељ учинка	Јед. мере	Базна год.	Базна вредн.	Циљна год.	Циљна вред.	Извор провере
% деце узраста од 3 године до поласка у Припремни предшколски програм (ППП) обухваћен предшколским васпитањем и образовањем	%	2022	64,4 %	2029	80%	ДевИнфо
% деце уписан у предшколску установу преко капацитета	%	2022	25%	2029	10%	Административни подаци Града
% становништва старо 15 и више година – без образовања и без завршене школе	%	2022	27%	2029	20%	ДевИнфо

План развоја града Смедерева

## Мере за постизање приоритетног циља 1.1

**Мера 1.1.1.: Проширење капацитета, повећање доступности услуге и опремање објеката ПУ „Наша радост“ Смедерево**

**Опис:** Проширењем капацитета, повећањем доступности услуга и опремањем ПУ „Наша радост“ Смедерево, прошириће се обухват деце предшколским васпитањем и образовањем и задовољиће се потребе родитеља за уписом деце и похађањем програма предшколског васпитања и образовања.

**Тип мере:** Обезбеђење добара и пружање услуга

**Процена потребних финансијских средстава:** 500.000.000,00 РСД

**Могући извори финансирања:** Буџет Града, виши нивои власти, донаторска средства

**Одговорност за спровођење (носилац мере):** ПУ „Наша радост“ Смедерево

**Други учесници у спровођењу:** ОЦД (организације цивилног друштва)

**Период спровођења:** Дугорочно

**Мера 1.1.2.: Побољшање услуге предшколског образовања кроз унапређење кадровских и техничких капацитета ПУ**

**Опис:** Реализација мере подразумева активности стручног усавршавања кадра ПУ и запошљавање новог кадра услед проширења капацитета ПУ, што ће допринети квалитетнијем раду у групама са бројем деце у складу са законом, квалитетнијем раду васпитно-образовног кадра, те већој доступности квалитетних програма.

**Тип мере:** Институционално-управљачко-организациона

**Процена потребних финансијских средстава:** 30.000.000,00 РСД

**Могући извори финансирања:** Буџет Града, виши нивои власти, донаторска средства

**Одговорност за спровођење (носилац мере):** Град Смедерево, ПУ „Наша радост“ Смедерево

**Други учесници у спровођењу:** Министарство ресорно задужено за образовање

**Период спровођења:** Дугорочно

**Мера 1.1.3.: Санација и опремање објеката основних школа**

**Опис:** Спровођењем ове мере створиће се бољи услови и адекватан амбијент за наставу у основним школама. Ова мера биће спроведена кроз реализацију следећих активности у три основне школе:

-У ОШ „Ђура Јакшић“ у Малој Крсни: замена фасадне столарије у трпезарији и кухињи, санација платоа испред школског објекта, замена фасадне столарије у мокром чвору, облагање спољашњих зидова термоизолацијом и завршним малтером, кречење школских просторија, санација сале за физичко васпитање, замена котла за топловодно мгрејање са котлом на пелет, санација зидова и замена унутрашње столарије;

-У ОШ „Бранко Радичавић“ Лугавчина: санација тоалета;

-У ОШ „Вожд Карађорђе“ Водањ: замена спољашње столарије и дела крова над трпезаријом.

**Тип мере:** Обезбеђивање добара и пружање услуга

**Процена потребних финансијских средстава:** 20.000.000,00 РСД

**Могући извори финансирања:** Буџет Града, виши нивои власти, донаторска средства

**Одговорност за спровођење (носилац мере):** Град Смедерево, основне школе у граду Смедереву

**Други учесници у спровођењу:** Министарство ресорно задужено за образовање, међународне организације

**Период спровођења:** Дугорочно

План развоја града Смедерева**Мера 1.1.4.: Успостављање система сталног стручног усавршавања запослених у средњем образовању**

**Опис:** Подизање компетентности запослених повећањем учешћа на акредитованим семинарима и конгресима за обуку запослених и тиме приступање систему сталног стручног усавршавања. допринеће унапређењу квалитета наставног кадра, унапређењу компетенција запослених у образовању, повећању квалитета наставе и подршке ученицима.

**Тип мере:** Институционално-управљачко-организациона

**Процена потребних финансијских средстава:** 4.000.000,00 РСД

**Могући извори финансирања:** Буџет Града, виши нивои власти, пројекти и програми међународне, регионалне и прекограничне сарадње

**Одговорност за спровођење (носилац мере):** Град Смедерево и средње школе, уз услов да виши нивои власти, пре свих министарство ресорно задужено за образовање, организују програме стручног усавршавања

**Други учесници у спровођењу:** Министарство задужено за образовање, ОЦД

**Период спровођења:** Дугорочно

**ПРИОРИТЕТНИ ЦИЉ 1.2. ОЧУВАЊЕ И ЗАШТИТА КУЛТУРНО-ИСТОРИЈСКОГ НАСЛЕЂА И РАЗВОЈ КУЛТУРЕ**

Уочени проблеми у области културе су недовољно културног садржаја и слаба промоција културно историјског наслеђа. Кроз капитална улагања, улагање у образовање и креирање нових културних садржаја и дешавања, као и бољу промоцију културних садржаја, значајно ће се допринети подизању културног и туристичког потенцијала, што ће значајно допринети очувању и заштити културно-историјског наслеђа и развоју културе.

**Показатељи учинка (индикатори) који се односе на ПРИОРИТЕТНИ ЦИЉ 1.2 са базним и циљним вредностима**

Показатељ учинка	Јед. мере	Базна год.	Базна вредн.	Циљна год.	Циљна вред.	Извор провере
Издавања из буџета за област културе	%	2022	7,8%	2029	9%	Завршни рачун ЈЛС
Процент грађана који користе културна добра и учествују у културним садржајима	%	2022	20%	2029	30%	Дев Инфо
Број нових културних програма	Број	2022	0	2029	1	Административни подаци Града

**Мере за постизање приоритетног циља 1.2****Мера 1.2.1: Капитално улагање у објекте културе, развој инфраструктуре и нових културних садржаја**

**Опис:** Реализација мере подразумева спровођење капиталних пројеката, као и активирање нових садржаја у области културе.

Капитални пројекти чија се реализацију планира у периоду важења Плана развоја су:

-Реконструкција Центра за културу Смедерево;



План развоја града Смедерева

<p>-Ревитализација домова културе у сеоским месним заједницама; Горе наведени капитални пројекти пратиће унапређење културних садржаја и то, поред осталих, и кроз следеће активности: -Организовање осавремењених културних садржаја за све узрасте, укључујући позоришне представе, биоскопске пројекције, креативне радионице и др.; -Дигитализацију културних добара и културног наслеђа; -Спровођење редовних позоришних, кинематографских, музичких дешавања у складу са планом рада и месечним оперативним плановима; -Боље оглашавање, промоцију и видљивост свих културних садржаја. Ова мера ће допринети унапређењу развоја културе и повећању учешћа становништва у коришћењу културних добара и културних садржаја, повећању процента учешћа младих у фестивалима и другим манифестацијама и генерално већој учесталости манифестација кроз стварање бољих услова и адекватног амбијента за представљање културе грађанима и посетиоцима града Смедерева.</p>
<p><b>Тип мере:</b> Обезбеђење добара и пружање услуга <b>Процена потребних финансијских средстава:</b> 50.000.000,00 РСД <b>Могући извори финансирања:</b> Буџет Града, виши нивои власти и донаторска средства <b>Одговорност за спровођење (носилац мере):</b> Град Смедерево <b>Други учесници у спровођењу:</b> Институције културе, ОЦД <b>Период спровођења:</b> Дугорочно</p>

<p><b>Мера 1.2.2: Промотивна кампања културно историјског наслеђа</b></p>
<p><b>Опис:</b> Кроз спровођење добро осмишљених промотивних активности, укључујући промотивну кампању културно историјског наслеђа у виду електронских презентација, интернет сајта, летака и брошура, ова мера ће допринети повећању популарности културно-историјског наслеђа града Смедерева међу локалним становништвом и шире.</p>
<p><b>Тип мере:</b> Информативно-едукативна <b>Процена потребних финансијских средстава:</b> 1.000.000,00 РСД <b>Могући извори финансирања:</b> Буџет Града, виши нивои власти и донаторска средства <b>Одговорност за спровођење (носилац мере):</b> Град Смедерево и ЈП „Смедеревска тврђава“ Смедерево <b>Други учесници у спровођењу:</b> Институције културе, ОЦД <b>Период спровођења:</b> Дугорочно</p>

**ПРИОРИТЕТНИ ЦИЉ 1.3. ЗНАЧАЈНО УНАПРЕЂЕН КВАЛИТЕТ ЖИВОТА КРОЗ ОБЕЗБЕЂИВАЊЕ РАЗЛИЧИТИХ СОЦИЈАЛНИХ УСЛУГА, ТРАНСПАРЕНТНОСТ И ЕФИКАСНОСТ У ОСТВАРИВАЊУ ПРАВА И УСЛУГА ДОСТУПНИХ СТАНОВНИЦИМА ГРАДА СМЕДЕРЕВА**

Циљ Града Смедерева је да омогући свим категоријама становништва, без дискриминације по националном, верском, расном критеријуму или социјалном статусу – приступ и задовољење потреба кроз пружање разноврсних услуга социјалне заштите, те пружање сваке врсте подршке својим грађанима. Основни принципи на којима ће пружање ових услуга бити засновано у наредном периоду су: рад у корист грађана, једнако поступање и уважавање грађана, доступност свим грађанима без дискриминације, повећање ефикасности рада и транспарентан рад. Такође, увођењем нових услуга које тренутно не постоје у систему социјалне заштите, какве су, на пример, услуге брачног саветовалишта и саветовалиште за младе, град Смедерево ће знатно подстаћи социјалну укљученост маргинализованих група, што ће се позитивно одразити на њихов квалитет живота.

План развоја града Смедерева

**Показатељи учинка (индикатори) који се односе на ПРИОРИТЕТНИ ЦИЉ 1.3 са базним и циљним вредностима**

Показатељ учинка	Јед. мере	Базна год.	Базна вредн.	Циљна год.	Циљна вред.	Извор провере
Број корисника социјалне заштите на евиденцији Центра за социјални рад, као % укупног броја становника	%	2022	9,7	2029	10,5	Аналитички сервис ЈЛС
Број услуга из области социјалне заштите	Број	2022	8	2029	11	Административни подаци Града
Број саветодавно-терапијских и социјално-едукативних услуга социјалне заштите за брак и породицу и за децу са проблемом у понашања	Број	2022	0	2029	2	Административни подаци Града

**Мере за постизање приоритетног циља 1.3****Мера 1.3.1.: Развијање нових и унапређење постојећих услуга социјалне заштите уз унапређивање услова за превенцију**

**Опис:** Мера ће бити фокусирана на унапређење постојећих услуга социјалне заштите и увођење нових, а обухватиће следеће активности:

- Развијање услуге помоћи у кући у граду и насељеним местима;
- Израда и дистрибуција водича за остваривање права из домена социјалне и здравствене заштите прилагођен корисницима;
- Развијање међугенерациске солидарности, сарадње и промоције волонтеризма у подршци социјално осетљивим групама;
- Мере превенције и заштите старијих лица од злостављања, занемаривања и злоупотребе;
- Развој услуге клубова за одрасле и старије у насељеним местима;
- Унапређење услуге личног пратиоца детета;
- Развијање саветодавно-терапијских и социјално-едукативних услуга (услуге брачног саветовалишта и саветовалиште за младе);
- Подршка породицама у ризику од издвајања деце.

Реализација мере омогућиће доступност конкретних услуга социјалне заштите корисницима који за истим имају потребе и позитивно деловати на њихову укљученост у заједницу.

**Тип мере:** Обезбеђење добара и пружање услуга

**Процена потребних финансијских средстава:** 30.000.000,00 РСД

**Могући извори финансирања:** Буџет Града, виши нивои власти, донаторска средства

**Одговорност за спровођење (носилац мере):** Град Смедерево, ЦСР Смедерево (Центар за социјални рад)

**Други учесници у спровођењу:** ОЦД

**Период спровођења:** Дугорочно

План развоја града Смедерева

<b>Мера 1.3.2.: Стимулисање и подршка ефикасној сарадњи и партнерствима између јавног, цивилног и приватног сектора у систему социјалне заштите</b>
<p><b>Опис:</b> Ефикасна сарадња и партнерство јавног, цивилног и приватног сектора у оквиру система социјалне заштите биће подржана кроз спровођење следећих активности:</p> <ul style="list-style-type: none"> <li>-Унапређење сарадње и умрежавање установа и других пружалаца услуга у систему социјалне заштите;</li> <li>-Развијање регионалне и међуопштинске сарадње;</li> <li>-Развијање међународне сарадње;</li> </ul> <p>Промоција међусекторске сарадње између јавног, цивилног и приватног сектора у реализацији активних мера запошљавања.</p>
<p><b>Тип мере:</b> Институционално-управљачко-организациона</p> <p><b>Процена потребних финансијских средстава:</b> 2.000.000,00 РСД</p> <p><b>Могући извори финансирања:</b> Буџет Града, донаторска средства</p> <p><b>Одговорност за спровођење (носилац мере):</b> Град Смедерево, ЦСР Смедерево</p> <p><b>Други учесници у спровођењу:</b> ОЦД, НСЗ (Национална служба за запошљавање)</p> <p><b>Период спровођења:</b> Средњорочно</p>

<b>Мера 1.3.3.: Изградња инфраструктуре и унапређење организационих и људских капацитета у области социјалне заштите</b>
<p><b>Опис:</b> Мера ће обухватити како инфраструктурне, тако и активности усмерене ка унапређењу организационих и људских капацитета у области социјалне заштите:</p> <ul style="list-style-type: none"> <li>-Оснивање установе „Центар за развој услуга социјалне заштите“ за услуге социјалне заштите за које на локалном нивоу не постоје лиценцирани пружаоци услуга;</li> <li>-Јачање професионалних компетенција запослених у систему социјалне заштите и у партнерским системима;</li> <li>-Усклађивање локалних прописа и аката са законима и националним стратешким документима;</li> </ul> <p>Унапређење система праћења и извештавања о локалним услугама социјалне заштите.</p>
<p><b>Тип мере:</b> Институционално-управљачко-организациона</p> <p><b>Процена потребних финансијских средстава:</b> 50.000.000,00 РСД</p> <p><b>Могући извори финансирања:</b> Буџет Града, донаторска средства</p> <p><b>Одговорност за спровођење (носилац мере):</b> Град Смедерево</p> <p><b>Други учесници у спровођењу:</b> ОЦД</p> <p><b>Период спровођења:</b> Средњорочно</p>

#### ПРИОРИТЕТНИ ЦИЉ 1.4. ОБЕЗБЕЂЕН ПРИСТУП ЗДРАВСТВЕНИМ УСЛУГАМА СВИМ ГРАЂАНИМА, У ПОТРЕБНОМ ОБИМУ И ВИСОКОМ КВАЛИТЕТУ

Без обзира на задовољавајућу просечну оцену задовољства корисника здравствене заштите града Смедерева, постоји простор за унапређење здравствених услуга, нарочито због чињенице да су у здравственом сектору неопходна континуирана улагања и унапређења. Како би становници Смедерева имали обезбеђен приступ већини потребних услуга здравствене заштите, те како би и оцена задовољства корисника услуга здравствене заштите била подигнута на виши ниво, неопходно је издвојити већи проценат средстава из буџета за потребе здравства, улагања у техничко – технолошку опремљеност здравствених институција, те повећање броја услуга које се пружају и учесталије присуство лекара у сеоским срединама.

План развоја града Смедерева

**Показатељи учинка (индикатори) који се односе на ПРИОРИТЕТНИ ЦИЉ 1.4. са базним и циљним вредностима**

Показатељ учинка	Јед. мере	Базна год.	Базна вредн.	Циљна год.	Циљна вред.	Извор провере
Процент буџета локалне самоуправе намењен здравству	%	2022	1,7%	2029	2%	Завршни рачун ЈЛС
Задовољство становника пруженим здравственим услугама	Број	2022	4,0	2029	4,5	Анализа Института за јавно здравље Србије „Др Милан Јовановић Батут“

**Мера за постизање приоритетног циља 1.4.**

<b>Мера 1.4.1.: Континуирано улагање у техничко – технолошку опремљеност Дома здравља и здравствених станица и амбуланти</b>
<b>Опис:</b> Град ће наставити постојећу праксу финансијске подршке и одговора на потребе здравствене институције, али ће даљи развој технологије и модернизовање опреме, као и повећање обима здравствених услуга које ова институција пружа изискивати и повећање процента средстава буџета намењених здравству. Континуирана улагања у здравство и раст издвајања из буџета за ове намене обезбедиће и боље радне услове здравственим радницима.
<b>Тип мере:</b> Обезбеђивање добара и пружање услуга
<b>Процена потребних финансијских средстава:</b> 500.000.000,00 РСД
<b>Могући извори финансирања:</b> Буџет Града, Министарство ресорно задужено за здравље, донаторска средства
<b>Одговорност за спровођење (носилац мере):</b> Град Смедерево, Савет за здравље
<b>Други учесници у спровођењу:</b> Дом здравља, здравствене станице и амбуланте, месне заједница, медији
<b>Период спровођења:</b> Дугорочно

**ПРИОРИТЕТНИ ЦИЉ 1.5. УНАПРЕЂЕНИ СПОРТСКО-РЕКРЕАТИВНИ САДРЖАЈИ И БОЉА ИСКОРИШЋЕНОСТ ДОСТУПНИХ РЕСУРСА ЗА РАЗВОЈ СПОРТА**

Кључни проблем у области спорта је недовољно учешће свих категорија становништва у спортским активностима, посебно женске популације, као и недовољан број спортских стручњака. Циљ у планираном периоду је да се увећа број становника који се баве свим видовима спорта и да се обучи већи број спортских стручњака са територије града Смедерева, како би се ангажовали у спортским организацијама. Поред ових активности, планира се реализација и неколико капиталних пројеката у делу изградње спортских објеката.

План развоја града Смедерева

**Показатељи учинка (индикатори) који се односе на ПРИОРИТЕТНИ ЦИЉ 1.5. са базним и циљним вредностима**

Показатељ учинка	Јед. мере	Базна год.	Базна вредн.	Циљна год.	Циљна вред.	Извор провере
Издавања из буџета града за спортску инфраструктуру	%	2022	0%	2029	8%	Завршни рачун ЈЛС
Број изграђених објеката спортске инфраструктуре у периоду 2023- 2029. године (кумулативно)	Број	2022	0	2029	3	Административни подаци Града
Број нових спортских садржаја	Број	2022	0	2029	3	Административни подаци Града

**Мера за постизање приоритетног циља 1.5.**

<b>Мера 1.5.1.: Едукација становништва и подстицање бављења спортом уз обогаћен спортски садржај</b>
<p><b>Опис:</b> Мера подразумева реализацију неколико нових пројеката који би имали директан утицај на повећање броја становника који се бави спортом. Пројекти који ће бити реализовани у планском периоду су: „Спорт у школе бесплатно“, „Усмерени спорт“, „Раднички спорт“ и рекреативни садржаји за становништво града Смедерева који ће допринети здравијем, квалитетнијем и бољем начину живота.</p>
<p><b>Тип мере:</b> Обезбеђење добара и пружање услуга  <b>Процена потребних финансијских средстава:</b> 10.000.000,00 РСД  <b>Могући извори финансирања:</b> Буџет Града, Спортски савез града Смедерева  <b>Одговорност за спровођење (носилац мере):</b> Град Смедерево  <b>Други учесници у спровођењу:</b> Спортски савези, спорски клубови, Предшколска установа, основне и средње школе  <b>Период спровођења:</b> Дугорочно</p>

<b>Мера 1.5.2. : Унапређење спортске инфраструктуре</b>
<p><b>Опис:</b> Многи спортски објекти на територији Града налазе се у веома лошем стању. Из наведеног разлога, а у циљу достизања приоритетног циља, потребна је ревитализација постојећих и изградња нових спортских објеката. Активности за реализацију мере обухватају капиталне инвестиције у спортску инфраструктуру и то:</p> <ul style="list-style-type: none"> <li>-Изградњу затвореног базена;</li> <li>-Изградњу и опремање отворених вежбалишта;</li> <li>-Изградњу бицикличких стаза;</li> <li>-Изградњу скејт борд паркова.</li> </ul>
<p><b>Тип мере:</b> Обезбеђивање добара и пружање услуга  <b>Процена потребних финансијских средстава:</b> 1.136.000.000,00 РСД  <b>Могући извори финансирања:</b> Буџет Града, Спортски савез, донаторска средства  <b>Одговорност за спровођење (носилац мере):</b> Град Смедерево  <b>Други учесници у спровођењу:</b> ОЦД  <b>Период спровођења:</b> Дугорочно</p>

План развоја града Смедерева

## 6.2. Развојни правац – Економски развој

<b>РАЗВОЈНИ ПРАВАЦ 2 – ЕКОНОМСКИ РАЗВОЈ</b>	
<b>Приоритетни циљ</b>	<b>Мере за остварење приоритетног циља</b>
<b>2.1 Обезбеђени предуслови за унапређење и раст локалне економије</b>	2.1.1. Вођење активне политике запошљавања и пружање подршке привредним субјектима 2.1.2. Едукативно-информативне кампање за почетнике и микро, мала и средња предузећа и предузетници 2.1.3. Реактивирање Привредног савета 2.1.4. Повећање капацитета постојеће Индустијске зоне
<b>2.2 Унапређени услови за развој пољопривреде и руралног развоја</b>	2.2.1 Уређење пољопривредног земљишта (комасирање) 2.2.2. Подстицаји програмима и пројектима са циљем унапређења пољопривреде 2.2.3. Побољшање услова за развој пољопривреде - реализација II и III фазе (цевовод и резервоар) за наводњавање Удовичког платоа

**ПРИОРИТЕТНИ ЦИЉ 2.1. ОБЕЗБЕЂЕНИ ПРЕДУСЛОВИ ЗА УНАПРЕЂЕЊЕ И РАСТ ЛОКАЛНЕ ЕКОНОМИЈЕ**

Неки од ограничавајућих фактора за ефикасније привлачење инвестиција, као и јачање локалне економије, су недовољно квалификована радна снага, недовољно подстицаја и подршке за ММСПП сектор, ослабљена комуникација Градске управе са привредним сектором, те недовољна улагања у просторно-функционално-саобраћајно заокруживање и инфраструктурно опремање Индустијске зоне. Циљ у планском циклусу на који се План развоја односи је да се одржи динамика привредног раста, као и да се даље подигне квалитет привредног амбијента и конкурентност привреде Смедерева. Мере у том смислу ће бити усмерене на подстицање предузетништва, финансијске подстицаје с циљем повећања запослености, а тиме и повећања квалитета живота становника града, као и на повећање капацитета у Индустијској зони Смедерева.

**Показатељи учинка (индикатори) који се односе на ПРИОРИТЕТНИ ЦИЉ 2.1. са базним и циљним вредностима**

Показатељ учинка	Јед. мере	Базна год.	Базна вредн.	Циљна год.	Циљна вред.	Извор провере
Број запослених, као % становништва старости 15 и више година	%	2022	33,4 %	2029	35 %	РСЈП РЗС

План развоја града Смедерева**Мера за постизање приоритетног циља 2.1.****Мера 2.1.1. : Вођење активне политике запошљавања и пружање подршке привредним субјектима**

**Опис:** Мера обухвата разне финансијске и нефинансијске подстицаје с циљем повећања запослености, а тиме и повећања квалитета живота становника општине. Ова мера, са једне стране, треба да обезбеди незапосленима повећане могућности за запослење, а са друге стране, послодавцима подмирење потреба за радном снагом одређених квалификација.

Мера може да се спроводи кроз Програм економског развоја или спровођење Локалног акционог плана за запошљавање. Мере Субвенције за запошљавање незапослених лица из категорије теже запошљивих у износу од 300.000,00 динара, утичу на повећање запослености, стимулисањем незапослених лица да покрену сопствени бизнис и стимулисањем приватних послодаваца да запосле лица из теже запошљивих категорија.

**Тип мере:** Подстицајна

**Процена потребних финансијских средстава:** 140.000.000,00 РСД (20.000.000,00 РСД по години)

**Могући извори финансирања:** Буџет Града, Национална служба за запошљавање

**Одговорност за спровођење (носилац мере):** Град Смедерево

**Други учесници у спровођењу:** Национална служба за запошљавање

**Период спровођења:** Дугорочно

**Мера 2.1.2.: Едукативно-информативне кампање за почетнике и ММСПП (микро, мала и средња предузећа и предузетници)**

**Опис:** Овом информативно-едукативном мером планирано је спровођење тематских едукација за почетнике у бизнису ангажовањем локалних привредника, АРРА „Браничево-Подунавље“, као и сертифицираних предавача кроз једнодневне и вишедневне обуке (оснивање фирме, старт-ап за младе, дигитални маркетинг, дигитално предузетништво, посете компанијама и слично), у зависности од потреба. Овом приликом може да се оствари сарадња са НСЗ као и са приватним и државним агенцијама.

**Тип мере:** Подстицајна

**Процена потребних финансијских средстава:** 2.000.000,00 РСД

**Могући извори финансирања:** Буџет Града, донатори, Министарство ресорно задужено за привреду

**Одговорност за спровођење (носилац мере):** Град Смедерево

**Други учесници у спровођењу:** АРРА „Браничево-Подунавље“, Национална служба за запошљавање

**Период спровођења:** Дугорочно

**Мера 2.1.3. : Реактивирање Привредног савета**

**Опис:** Привредни савет града Смедерева основан је 2012. године, али у протеклом периоду није био довољно активан. Привредни савет се реактивира са намером да даје мишљење и препоруке, иницира разматрање питања и доношење закључака из области привреде од значаја за град, предлаже предузимање одговарајућих мера за унапређење привредног развоја града који су у надлежности Градске управе, учествује у припреми годишњих планова спровођења, прати и оцењује реализацију пројеката и пројектних задатака, пружа подршку Одељењу Градске управе ресорно задуженом за привреду, даје предлоге за унапређење рада Градске управе, јавних и комуналних предузећа, установа и организација чији је оснивач град Смедерево, а све у циљу повећања ефикасности рада.

План развоја града Смедерева

<p><b>Тип мере:</b> Институционално-управљачко-организациона</p> <p><b>Процена потребних финансијских средстава:</b> 500.000,00 РСД</p> <p><b>Могући извори финансирања:</b> Град Смедерево</p> <p><b>Одговорност за спровођење (носилац мере):</b> Град Смедерево</p> <p><b>Други учесници у спровођењу:</b> АРРА „Браничево-Подунавље“, Привредна комора Србије - Регионална привредна комора Браничевског и Подунавског управног округа-филијала Смедерево, привредници</p> <p><b>Период спровођења:</b> Средњорочно</p>
---

**Мера 2.1.4. : Повећани капацитети постојеће Индустријске зоне**

**Опис:** Потребно је активирати тренутно неизграђене површине у оквиру Индустријске зоне Смедерева, уз претходно уређивање и опремање грађевинског земљишта. У обухвату Индустријске зоне Смедерева постоји већи број просторних целина за које су донети одговарајући плански документи на основу којих се могу издавати акти за изградњу објеката, док је за један део просторних целина израда планских докумената у току или се очекује у ближој будућности. За просторне целине за које су донети плански документи потребна је израда или новелирање техничке документације за опремање јавног грађевинског земљишта (за изградњу саобраћајне и комуналне инфраструктуре), након чега је потребно приступити изградњи ових садржаја, односно комуналном опремању простора (изградња саобраћајница, јавне расвете, водоводне, канализационе, електроенергетске, телекомуникационе, дистрибутивне гасоводне инфраструктуре).

У циљу спровођења ове мере, радиће се на комуналном опремању локација, изградњи комуналне инфраструктуре, изради техничке документације и низу других активности, како би се обезбедила повољна клима за реализацију привредних инвестиција. Конкретне активности које је потребно спровести за реализацију ове мере обухватају:

- Израду урбанистичко планске документације за просторе за које је то предвиђено планом вишег реда;
- Прибављање земљишта у јавној својини Града на основу важеће планске документације (пре свега просторна целина Сектор југ за коју је донет нови ПДР);
- Израда техничке документације за изградњу саобраћајне и комуналне инфраструктуре, пре свега у целини Сектор југ (саобраћајна мрежа, водовод, канализација, електроенергетска, гасоводна, ТК мрежа);
- Изградња саобраћајне и комуналне инфраструктуре, парцелација земљишта за остале намене и формирање парцела за изградњу привредних садржаја.

Кроз отварање нових производних, складишних и пословних комплекса повећаће се број запослених лица различитог степена образовања на територији града.

<p><b>Тип мере:</b> Обезбеђење добара и пружање услуга, укључујући и јавне инвестиције</p> <p><b>Процена потребних финансијских средстава:</b> 600.000.000,00 РСД</p> <p><b>Могући извори финансирања:</b> Буџет Града, донаторска средства, Министарство ресорно задужено за привреду и Министарство ресорно задужено за грађевинарство</p> <p><b>Одговорност за спровођење (носилац мере):</b> Град Смедерево</p> <p><b>Други учесници у спровођењу:</b> ЈП Урбанизам Смедерево, изабрани пројектанти и извођачи радова</p> <p><b>Период спровођења:</b> Дугорочно</p>
--



План развоја града Смедерева**ПРИОРИТЕТНИ ЦИЉ 2.2. УНАПРЕЂЕНИ УСЛОВИ ЗА РАЗВОЈ ПОЉОПРИВРЕДЕ И РУРАЛНОГ РАЗВОЈА**

Град Смедерево пољопривреду сматра веома значајним развојним сектором, у прилог чему говоре значајна издвајања из локалног буџета за пољопривреду и рурални развој. На подручју Смедерева заступљени су сви видови примарне пољопривредне производње. Неповољна старосна структура носилаца породичних пољопривредних газдинстава, ситни поседи, са већим бројем одвојених делова, неизграђени/неревитализовани системи за наводњавање, нерешени имовински односи, мали број воћњака и винограда са сертификованим садним материјалом, нестабилан доходак у пољопривреди, недовољно заступљен расни састав у сточарству, умањена продуктивност и квалитет производа, умањен техничко-технолошка опремљеност, као и слабост у инфраструктурној опремљености - представљају факторе који значајно ограничавају развој локалне пољопривреде.

У том смислу неопходно је наставити спровођење мера на плану комасације пољопривредног земљишта у циљу смањења постојеће уситњености земљишта, обезбеђења финансијске и нефинансијске подршке руралном становништву у циљу унапређења пољопривреде у руралним крајевима, повећања површина под наводњавањем, као и других активности на унапређењу пољопривредне инфраструктуре.

**Показатељи учинка (индикатори) који се односе на ПРИОРИТЕТНИ ЦИЉ 2.2. са базним и циљним вредностима**

Показатељ учинка	Јед. мере	Базна год.	Базна вредн.	Циљна год.	Циљна вред.	Извор провере
Повећање приноса пољопривредне производње (вишегодишњих засада воћа)	Број	2022	140 т	2029	150 т	Пољопривредна саветодавна стручна служба Смедерево, Републички завод за статистику

**Мера за постизање приоритетног циља 2.2.****Мера 2.2.1 : Уређење пољопривредног земљишта (комасирање)**

**Опис:** Комасација ће бити извршена због: потребе груписања уситњених пољопривредних катастарских парцела у државном и приватном власништву на комасационом подручју (чија је просечна површина 0.57 хектара), односно укрупњавања пољопривредних газдинстава, пројектовања нове мреже пољских путева у складу са положајем инфраструктурних система, система водотокова и дугогодишњих засада, крчења обрасталих међа деградираним растињем (шикаре и дрвенасто растиње), регулисања водотокова на комасационом подручју и омогућавање изградње система за наводњавање пољопривредних површина, решавање имовинско-правних односа и израда новог државног премера и катастра непокретности за комасационо подручје, спровођења планских решења из Просторног плана града Смедерева и других планова и техничке документације, унапређења и заштите животне средине и одрживог развоја.

Поред осталих, активности које ће бити спроводене током комасације су: доношење Програма комасације са одговарајућим актима, формирање Комисије за спровођење комасације, избор извођача геодетско-техничких радова и избор надзора (од стране Републичког геодетског завода).

План развоја града Смедерева**Тип мере:** Подстицајна**Процена потребних финансијских средстава:** 100.000.000,00 РСД**Могући извори финансирања:** Буџет Града, Министарство ресорно задужено за пољопривреду**Одговорност за спровођење (носилац мере):** Град Смедерево**Други учесници у спровођењу:** Републички геодетски завод**Период спровођења:** Дугорочно**Мера 2.2.2. : Подстицаји програмима и пројектима са циљем унапређења пољопривреде**

**Опис:** Ово је подстицајна мера која подразумева финансијску и нефинансијску подршку руралном становништву. У оквиру бесповратне финансијске подршке мера ће се спроводити кроз Програм подршке за спровођење пољопривредне политике и политике руралног развоја за територију града Смедерева, који доноси Скупштина града Смедерева уз претходну сагласност ресорног министарства. Потенцијални корисници мера подршке су регистровани пољопривредни произвођачи, задруге, удружења, сеоске месне заједнице и остала правна лица која имају регистроване делатности у пољопривреди. Реализација Програма представља значајну подршку смањењу производних трошкова произвођача, доприноси стварању основа за што већи број регистрованих газдинстава и за уређеније и организованије пословање и живот у руралном подручју. Произвођачи се стимулишу мерама подршке на рад, улагања и развој пољопривредне производње. Мере предвиђене Програмом ће довести до побољшања квалитета живота, повећања продуктивности газдинстава и ефикасности, подстицања удруживања и очувања производње традиционалних производа. Мера се спроводи расписивањем јавног позива од стране града Смедерева, газдинства се пријављују на јавни позив уз одговарајућу документацију. Пољопривредне субвенције се одобравају сваком пољопривредном произвођачу који благовремено и уз комплетну тражену документацију достави свој захтев. Повраћај се врши у распону од 40% до 80% од уложених средстава од стране пољопривредног газдинства са посебним акцентом на младе пољопривреднике и жене. Највећи део средстава се одваја за финансирање у физичку имовину пољопривредног газдинства, осигурање усева, набавку уматичених грла стоке и пчеларство. У оквиру нефинансијске подршке за пољопривредна газдинства и привредне субјекте обезбеђује се подршка за аплицирање код министарства задуженог за пољопривреду.

**Тип мере:** Подстицајна**Процена потребних финансијских средстава:** 350.000.000,00 РСД (50.000.000,00 РСД по години)**Могући извори финансирања:** Буџет Града**Одговорност за спровођење (носилац мере):** Град Смедерево**Други учесници у спровођењу:** /**Период спровођења:** Дугорочно**Мера 2.2.3. : Побољшање услова за развој пољопривреде - реализација II и III фазе (цевовод и резервоар) за наводњавање Удовичког платоа**

**Опис:** Мера подразумева спровођење капиталних пројеката који могу дати допринос повећању капацитета пољопривредне производње на територији града Смедерева. Изградњом система за наводњавање, очекује се повећање приноса воћарске производње (бресква, јабука, трешња, крушка и кајсија) и на тај начин повећање прихода индивидуалних пољопривредних произвођача у воћарству, што у крајњој линији треба да доведе до побољшања квалитета живота и рада становништва у руралној средини. Спровођењем ове мере утицало би се на повећање приноса, квалитета пољопривредних производа и смањено би се ризик од суша које су све учесталија појава на ширем подручју, предупредио одлив

План развоја града Смедерева

становништва, посебно млађих генерација отварањем нових радних места на бази локалних ресурса.

Систем омогућава подизање модерних интензивних засада (уз примену наводњавања и противградних мрежа), унапређење сортимента воћа, и последично унапређење начина смештаја, чувања и паковања производа, а све у циљу остваривања високе производње и продуктивности у овој производњи, као и унапређења квалитета воћа из нашег краја. У првој фази је изграђен објекат водозавода и црпна станица која је завршена 2019. године. Друга фаза представља изградњу примарног цевовода, који повезује пумпну станицу на Дунаву и резервоар у селу Удовице, а трећа фаза је изградња резервоара. Пројектно техничку документацију у складу са Законом обезбедио је Град. Активностима ове мере решава се комплетан пројекат наводњавања Удовичког платоа.

**Тип мере:** Подстицајна

**Процена потребних финансијских средстава:** 198.000.000,00 РСД (II и III фаза)

**Могући извори финансирања:** Буџет Града, Министарство задужено за пољопривреду, донаторска средства, ресорна министарства, банке

**Одговорност за спровођење (носилац мере):** Град Смедерево

**Други учесници у спровођењу:** ЈВП Србијаводе, изабрани пројектанти и извођачи радова

**Период спровођења:** Дугорочно

## 6.3. Развојни правац - Развој туризма

РАЗВОЈНИ ПРАВАЦ 3 – РАЗВОЈ ТУРИЗМА	
Приоритетни циљ	Мере за остварење приоритетног циља
<b>3.1. Унапређена позиција Смедерева на туристичком тржишту</b>	3.1.1. Унапређење промоције и брендирање дестинације
<b>3.2. Унапређена туристичка инфраструктура на територији града Смедерева</b>	3.2.1. Изградња комуналне и унапређење туристичке инфраструктуре у Смедеревској тврђави 3.2.2. Унапређење туристичке сигнализације на територији града Смедерева
<b>3.3. Повећан обим и ниво туристичке понуде</b>	3.3.1. Развој локалног наутичког туризма 3.3.2. Развој излетничког туризма на локалитету Шалиначки луг у селу Шалинац

**ПРИОРИТЕТНИ ЦИЉ 3.1. ОБЕЗБЕЂЕНИ ПРЕДУСЛОВИ ЗА УНАПРЕЂЕЊЕ И РАСТ ЛОКАЛНЕ ЕКОНОМИЈЕ**

Туризам представља перспективну развојну шансу Смедерева, која је комплементарна са другим привредним гранама. Уско повезано са туристичком привредом отвара се и питање стратешке оријентације Смедерева у правцу европских интеграција, што је у складу са утврђеним начелима детрополизације у свим областима као једног од принципа просторног развоја Србије. Град се определио да развија туризам због богатства природних, културних, историјских и етнографских специфичности којима обилује, са акцентом на Смедеревску тврђаву као културном добру од изузетног значаја.

Туристички простор града Смедерева, дакле, највише дефинишу Смедеревска тврђава, Летњиковац династије Обреновић за туристичке посете, и приватне винарије у окружењу. Смедерево је на туристичком тржишту препознатљиво и по бројним манифестацијама које се одржавају.

Циљ у наредном планском периоду јесте да град Смедерево буде још препознатљивији

План развоја града Смедерева

на туристичкој мапи Србије и шире, због чега је неопходно побољшати видљивост дестинације најпре кроз интензивнију промоцију и брендирање дестинације.

**Показатељи учинка (индикатори) који се односе на ПРИОРИТЕТНИ ЦИЉ 3.1. са базним и циљним вредностима**

Показатељ учинка	Јед. мере	Базна год.	Базна вредн.	Циљна год.	Циљна вред.	Извор провере
Број угоститељских објеката за смештај	Број	2022	51	2029	60	Е-Туриста
Број лежаја	Број	2022	586	2029	630	Е-Туриста
Доласци туриста	Број	2021	3440	2029	8000	РЗС
Ноћења туриста	Број	2021	10334	2029	15000	РЗС

**Мера за постизање приоритетног циља 3.1.**

<b>Мера 3.1.1. : Унапређење промоције и брендирање дестинације</b>
<p><b>Опис:</b> Основ за унапређење промоције и брендирање дестинације у граду Смедереву, биће маркетинг план дестинације као један од најзначајнијих елемената стратешког развоја туристичких дестинација. Маркетинг планом дестинације града Смедерева биће дефинисане основне маркетинг активности које је потребно спровести у периоду од наредних пет до десет година, чиме ће бити обухваћен и плански циклус на који важи План развоја, како би се повећао туристички промет у дестинацији и остварила дефинисана визија и циљеви туристичког развоја. У маркетинг плану дестинације од посебног значаја ће бити маркетиншко комуницирање и испоручивање нових вредности које ће бити створене развојем туристичких производа на подручју Града, реализацијом инвестиционих пројеката и планова развоја туризма. Стратешки приоритети маркетинг плана дестинације биће:</p> <ul style="list-style-type: none"> <li>– Брендирање,</li> <li>– Маркетинг план туристичких производа Града,</li> <li>– Маркетинг микс примарних туристичких производа Града,</li> <li>– Интегрисане маркетиншке комуникације туристичких производа,</li> <li>– Маркетиншке активности предузећа задуженог за туризам,</li> <li>– Пројектне активности.</li> </ul> <p>Циљ спровођења ове мере биће интензивнија комерцијализација туристичких производа, повећан укупни туристички промет и остварење дугорочног раста тржишног учешћа. Такође, мера ће обухватити и брендирање дестинације као један од кључних елемената маркетинг плана дестинације, а у циљу креирања јединственог индентитета града, односно збира искустава које пружа мешавина рационалних, емоционалних, социолошких и културних вредности и користи које постоје на дестинацији града Смедерева. Мера ће се спровести израдом маркетинг плана дестинације. Брендирани дестинације туристи виде различито од конкурентских дестинација и добијају осећај додатне сигурности приликом доношења одлука о путовању. У процесу изградње бренда дестинације морају се постићи два основна ефекта: прво, бренд посетиоцима треба да даје одређено обећање у погледу квалитета услуга и богатства доживљаја, и друго, треба да доприноси јачању успомена на искуства доживљена конзумирањем туристичких производа.</p>
<p><b>Тип мере:</b> Регулаторна</p> <p><b>Процена потребних финансијских средстава:</b> 5.000.000,00 РСД</p> <p><b>Могући извори финансирања:</b> Буџет Града, министарства ресорно задужена за област туризма и културе, донаторска средства</p>

План развоја града Смедерева

**Одговорност за спровођење (носилац мере):** Град Смедерево  
**Други учесници у спровођењу:** ЈП „Смедеревска тврђава“ Смедерево  
**Период спровођења:** Средњорочно

**ПРИОРИТЕТНИ ЦИЉ 3.2. УНАПРЕЂЕНА ТУРИСТИЧКА ИНФРАСТРУКТУРА НА ТЕРИТОРИЈИ ГРАДА СМЕДЕРЕВА**

Недостатак одговарајуће пратеће туристичке инфраструктуре представља једну од потенцијалних препрека за развој укупне туристичке понуде града Смедерева, посебно оне усмерене на туристе из других подручја. Такође, унапређење туристичке инфраструктуре на територији града Смедерева представља и један од предуслова да град Смедерево унапреди своју позицију на туристичком тржишту. Стога, у планском циклусу који покрива План развоја, један од циљева ће бити да се унапреди туристичка инфраструктура на територији града Смедерева.

Овај циљ ће бити постигнут кроз изградњу комуналне инфраструктуре и унапређење туристичке инфраструктуре у Смедеревској тврђави, као и кроз унапређење туристичке сигнализације на територији града Смедерева.

**Показатељи учинка (индикатори) који се односе на ПРИОРИТЕТНИ ЦИЉ 3.2. са базним и циљним вредностима**

Показатељ учинка	Јед. мере	Базна год.	Базна вредн.	Циљна год.	Циљна вред.	Извор провере
Број посетилаца Смедеревске тврђаве	Број	2022	25.000	2029	30.000	Извештај надлежног ЈП „Смедеревска тврђава“ Смедерево

**Мера за постизање приоритетног циља 3.2.**

**Мера 3.2.1: Изградња комуналне и унапређење туристичке инфраструктуре у Смедеревској тврђави**

**Опис:** Смедеревска тврђава представља најзначајнији туристички локалитет који је у потпуности предвиђен за туристичку привреду. С обзиром на то да она представља споменик културе од изузетног значаја, мере заштите су веома рестриктивне и једино туризам може да валоризује поменути простор. Тренутно од атрактивности унутар Смедеревске тврђаве постоји обилазак Малог града и неколико манифестација које се у њој одвијају током године. За сваку иоле комплекснију активност или организацију других дешавања неопходна је инфраструктура, а град Смедерево планира да кроз следеће активности побољша комуналну и унапреди туристичку инфраструктуру:

-Увођење планске инфраструктуре у Смедеревску тврђаву могуће је реализовати кроз више фаза. У првој фази неопходно је израдити пројектно-техничку документацију којом би се обухватило увођење планске водоводне, канализационе и електро мреже на простору тврђаве. У наредним фазама биће спроведене следеће активности:

-Уређење и постављање јавних тоалета у Великом и Малом граду Смедеревске тврђаве;  
 -Побољшање прилаза и непосредног окружења Смедеревске тврђаве (уређење улаза у сектору Варошке и Језавске капије, уклањање руинираних објеката поред језавског бедема и др);

-Унапређење приступачности особама са ивалдитетом у виду постављања приступних рампи на улазу у Смедеревску тврђаву и Мали град;

-Санација и уређење пешачких стаза на простору Великог града;

План развоја града Смедерева

-Санација дрвенарије и дрвеног моста на улазу у Мали град.
<b>Тип мере:</b> Обезбеђење добара и пружање услуга, укључујући и јавне инвестиције
<b>Процена потребних финансијских средстава:</b> 70.000.000,00 РСД
<b>Могући извори финансирања:</b> Буџет Града, Министарство ресорно задужено за област туризма, донаторска средства
<b>Одговорност за спровођење (носилац мере):</b> Град Смедерево
<b>Други учесници у спровођењу:</b> ЈП „Смедеревска тврђава“ Смедерево, изабрани пројектанти и извођачи радова
<b>Период спровођења:</b> Дугорочно

<b>Мера 3.2.2. : Унапређење туристичке сигнализације на територији града Смедерева</b>
<p><b>Опис:</b> Територија града Смедерева није покривена знацима туристичке сигнализације, што представља изузетан недостатак и значајну препреку за даљи развој града који располаже бројним туристичким одређиштима, а који су од великог значаја за развој туризма. Неопходна је ревизија постојећег Пројекта туристичке сигнализације и реализација истог. Циљ наведеног Пројекта је успостављање квалитетног и функционалног система путоказне и туристичке сигнализације, који ће утицати на смањење навигационих грешака, што ће се одразити на саобраћајно растерећење путне мреже, нарочито на добробит транзитних путника којима третирано подручје није нити познато нити крајња дестинација.</p> <p>Пројекат ће унапредити квалитет понуде Града Смедерева кроз већу видљивост локалних знаменитости (укључујући, пре свега, Смедеревску тврђаву, Вилу „Златни брег“, Карађорђевог дуд, Музеј у Смедереву, Вински град, Дунав, Југово, Шалиначки луг и језеро), различитих објеката од интереса за туристе и посетиоце Града (аутобуска и железничка станица, спортско-рекреативни објекти), као и других важних установа и локација у Смедереву. Туристичка сигнализација је од великог значаја и за низ манифестација које посећује велики број посетилаца које се током године традиционално одржавају у Смедереву.</p> <p>Мера ће се састојати из следећих активности:</p> <ul style="list-style-type: none"> <li>-Ревизија постојеће пројектно-техничке документације;</li> <li>-Израда путоказне и туристичке сигнализације, и</li> <li>-Постављање истих.</li> </ul>
<b>Тип мере:</b> Институционално – управљачко - организациона
<b>Процена потребних финансијских средстава:</b> 6.000.000,00 РСД
<b>Могући извори финансирања:</b> Буџет Града, Министарство ресорно задужено за туризам, донаторска средства
<b>Одговорност за спровођење (носилац мере):</b> Град Смедерево
<b>Други учесници у спровођењу:</b> ЈП „Смедеревска тврђава“ Смедерево, изабрани пројектанти и извођачи радова
<b>Период спровођења:</b> Средњорочно

**ПРИОРИТЕТНИ ЦИЉ 3.3. ПОВЕЋАН ОБИМ И НИВО ТУРИСТИЧКЕ ПОНУДЕ**

Обиље природних и културних туристичких потенцијала града Смедерева одредили су град за развој– културног туризма, туризма догађаја, градских одмора, винског, наутичког и излетничког туризма. С циљем повећања обима и нивоа туристичке понуде града у наредном периоду ће фокус бити на развоју локалног наутичког и излетничког туризма. Наутички туризам у Смедереву на Дунаву, представља велику шансу када је туризам у питању. Такође, у циљу повећања туристичке понуде могуће је развити и излетнички туризам. Имајући у виду природно окружење Велике Мораве, њен меандрирани ток и Шалиначки луг, може се формирати излетничка целина за боравак у природи.

План развоја града Смедерева**Показатељи учинка (индикатори) који се односе на ПРИОРИТЕТНИ ЦИЉ 3.3. са базним и циљним вредностима**

Показатељ учинка	Јед. мере	Базна год.	Базна вредн.	Циљна год.	Циљна вред.	Извор провере
Број посетилаца који су учествовали у наутичком и излетничком туризму	Број посетилаца	2022	0	2029	1000	Извештај ЈП Смедеревска тврђава
Годишњи износ за одржавање Шалиначког луга	Износ средстава	2022	0	2029	5.000.000,00 динара	Потписан Уговор ЈКП Зеленило и гробља

**Мера за постизање приоритетног циља 3.3.**

<b>Мера 3.3.1. : Развој локалног наутичког туризма</b>
<b>Опис:</b> Мера ће се спроводити кроз увођење новог туристичког производа Смедерева, ангажовањем пловила за разгледање града са реке, чиме би се пружио потпуно нов угођај туристима у разгледању града. Поменути производ би се реализовао током туристичке сезоне (мај-октобар). Мера би се првобитно реализовала кроз ангажовање пловила са дозволом за превоз путника, а затим могао би да се размотри и другачији начин реализације мере.
<b>Тип мере:</b> Обезбеђење добара и пружање услуга, укључујући и јавне инвестиције
<b>Процена потребних финансијских средстава:</b> 3.000.000,00 РСД
<b>Могући извори финансирања:</b> Буџет Града
<b>Одговорност за спровођење (носилац мере):</b> ЈП „ Смедеревска тврђава“ Смедерево
<b>Други учесници у спровођењу:</b> Град Смедерево
<b>Период спровођења:</b> Дугорочно

<b>Мера 3.3.2. : Развој излетничког туризма на локалитету Шалиначки луг у селу Шалинац</b>
<b>Опис:</b> Значајан број организованих долазака туриста у Смедереву бележи се као екскурзиони вид туристичког промета. Ученици основних и средњих школа најзаступљенији су екскурзиони туристи који посећују наш град. Атрактивним програмом боравка треба настојати да екскурзије бораве у нашем граду дуже него што су до сада боравиле. У циљу повећања обима туристичке понуде али и како би групе задржали на што дужи период, планира се развој излетничког туризма на локалитету Шалиначки луг. Шалиначки луг обухвата површину од око 19 хектара и налази се у селу Шалинац на 10 km од Смедерева. Представља једно од последњих остатака некада распрострањених лужничково-јасенових шума ( <i>Querceto/fraxinetum serbicum</i> ) старости око 300 година. Ова шумска формација има и своју посебну вредност, јер стабла по својим димензијама, старости, изгледу и стању, представљају природне реткости и природне споменике ботаничког карактера. Под заштитом је државе, III категорије. У циљу реализације ове мере, приступиће се процесу константног уређења (кошења) и очувања простора Шалиначког луга (очување храста лужњака), уз постављање туристичке инфраструктуре у виду уређења прилазних путева, као и трасирања и постављање шетних стаза и мобилијара.
<b>Тип мере:</b> Обезбеђење добара и пружање услуга, укључујући и јавне инвестиције
<b>Процена потребних финансијских средстава:</b> 8.000.000,00 РСД
<b>Могући извори финансирања:</b> Буџет Града, Министарство ресорно задужено за област

План развоја града Смедерева

туризма, донаторска средства

**Одговорност за спровођење (носилац мере):** Град Смедерево**Други учесници у спровођењу:** ЈКП Зеленило и гробља Смедерево, ЈП „Смедеревска тврђава“ Смедерево**Период спровођења:** Средњорочно

6.4. Развојни правац – Развој урбанизма, саобраћајне и комуналне инфраструктуре и заштита животне средине

РАЗВОЈНИ ПРАВАЦ 4. – РАЗВОЈ УРБАНИЗМА, САОБРАЋАЈНЕ И КОМУНАЛНЕ ИНФРАСТРУКТУРЕ И ЗАШТИТА ЖИВОТНЕ СРЕДИНЕ	
Приоритетни циљ	Мере за остварење приоритетног циља
<b>4.1. Ефикасно управљање комуналним отпадним водама</b>	Мера 4.1.1: Унапређење управљања отпадним комуналним водама кроз изградњу ППОВ Мера 4.1.2: Проширење канализационе мреже
<b>4.2. Одрживо управљање отпадом</b>	Мера 4.2.1: Унапређење управљања комуналним отпадом Мера 4.2.2: Уклањање дивљих депонија
<b>4.3. Унапређена комунална делатност – управљање гробљима и сахрањивање</b>	Мера 4.3.1.: Комплетирање I фазе Централног гробља
<b>4.4. Унапређен квалитет ваздуха</b>	Мера 4.4.1: Стварање услова за унапређење квалитета ваздуха Мера 4.4.2: Подстицајне мере за смањење загађења ваздуха (субвенције грађанима за замену котлова са чврстог горива на гас/пелет и енергетску санацију објеката)
<b>4.5. Ефикасно управљање водоснабдевањем</b>	Мера 4.5.1: Даљи развој и проширење водоводне мреже на територији града Смедерева

**ПРИОРИТЕТНИ ЦИЉ 4.1. ЕФИКАСНО УПРАВЉАЊЕ КОМУНАЛНИМ ОТПАДНИМ ВОДАМА**

Реализацијом наведеног циља постиже се унапређење система управљања отпадним водама, обезбеђење неопходне и организоване интервенције одговорних субјеката и значајно смањење загађења површинских речних токова, подземних вода, земљишта и животне средине.

**Показатељи учинка (индикатори) који се односе на ПРИОРИТЕТНИ ЦИЉ 4.1. са базним и циљним вредностима**

Показатељ учинка	Јед. мере	Базна год.	Базна вредн.	Циљна год.	Циљна вред.	Извор провере
% домаћинстава прикључен на ППОВ	%	2021	0	2029	70%	ЈКП Водовод Смедерево



План развоја града Смедерева**Мера за постизање приоритетног циља 4.1.**

<b>Мера 4.1.1 Унапређење управљања отпадним комуналним водама</b>
<p><b>Опис:</b> У оквиру ове мере биће донета одлука о изградњи ППОВ, припремљена пројектно-техничка документација, изабран најбољи понуђач, прибављене потребне дозволе и изграђен ППОВ.</p> <p>Постројење ће омогућити пречишћавање отпадних вода градског подручја, насеља Удовице, Петријево, и Вучак као и индустријске зоне. За подручје индустријске зоне планирана је вакуумска фекална канализација. Капацитет ППОВ износиће 79.000 ЕС.</p>
<p><b>Тип мере:</b> Обезбеђење добара и пружање услуга, укључујући и јавне инвестиције</p> <p><b>Процена потребних финансијских средстава:</b> 2.000.000.000,00 РСД</p> <p><b>Могући извори финансирања:</b> Буџет Града, кредитна средства, донаторска средства</p> <p><b>Одговорност за спровођење (носилац мере):</b> Град Смедерево</p> <p><b>Други учесници у спровођењу:</b> ЈКП Водовод Смедерево</p> <p><b>Период спровођења:</b> Дугорочно (5-7 година)</p>

<b>Мера 4.1.2 Проширење канализационе мреже</b>
<p><b>Опис:</b> У оквиру ове мере биће израђена пројектно-техничка документација, изабран најбољи понуђач, прибављене потребне дозволе и проширена канализациона мрежа у дужини од 2,6 km. Такође је планирана и изградња главног колектора отпадних вода ОД800 од црпне станице Језава до планираног ППОВ.</p>
<p><b>Тип мере:</b> Обезбеђење добара и пружање услуга, укључујући и јавне инвестиције</p> <p><b>Процена потребних финансијских средстава:</b> 145.000.000,00 РСД</p> <p><b>Могући извори финансирања:</b> Буџет града, кредитна средства, донаторска средства</p> <p><b>Одговорност за спровођење (носилац мере):</b> Град Смедерево</p> <p><b>Други учесници у спровођењу:</b> ЈКП Водовод Смедерево</p> <p><b>Период спровођења:</b> Дугорочно (5-7 година)</p>

**ПРИОРИТЕТНИ ЦИЉ 4.2. ЕФИКАСНО УПРАВЉАЊЕ КОМУНАЛНИМ ОТПАДОМ**

Овај приоритетни циљ подразумева изградњу савременог прерађивачко – комунално - складишног комплекса за прикупљање, прераду, селектовање и балирање комуналног отпада са целокупне територије града Смедерева. Реализацијом наведеног циља односно успостављањем адекватног система за управљање комуналним отпадом на територији града Смедерева постиже се смањење загађивања свих медијума животне средине и очување и здравља становништва града Смедерева.

**Показатељи учинка (индикатори) који се односе на ПРИОРИТЕТНИ ЦИЉ 4.2. са базним и циљним вредностима**

Показатељ учинка	Јед. мере	Базна год.	Базна вредн.	Циљна год.	Циљна вред.	Извор провере
% домаћинства обухваћен организованим сакупљањем отпада	%	2021	60%	2029	90%	ЈКП Зеленило и гробља Смедерево

План развоја града Смедерева**Мера за постизање приоритетног циља 4.2.**

<b>Мера 4.2.1 : Унапређење управљања комуналним отпадом</b>
<p><b>Опис:</b> У оквиру наведене мере, након прибављене потребне дозволе, приступиће се изградњи трансфер станице. Град Смедерево је обезбедио буџетска средства за финансирање изградње трансфер станице а недостајућа средства биће прибављена из Републике. Након изградње трансфер станице створиће се услови за затварање, санирање и ремедијацију несанитарне депоније у Годоминском пољу, у складу са пројектном документацијом, што значи озелењена и пошумљена наведена површина.</p> <p>Изградња трансфер станице омогућиће да се комунални отпад прикупљен са целокупне територије града Смедерева селектује, балира и даље превози на санитарну депонију. Планирана је изградња трансфер станице са рециклажним двориштем за годишњу количину од 40.000 - 45.000 t комуналног отпада са могућношћу проширења.</p>
<p><b>Тип мере:</b> Обезбеђење добара и пружање услуга, укључујући и јавне инвестиције  <b>Процена потребних финансијских средстава:</b> 350.000.000,00 РСД  <b>Могући извори финансирања:</b> Буџет Града, Министарство ресорно задужено за животну средину  <b>Одговорност за спровођење (носилац мере):</b> Град Смедерево  <b>Други учесници у спровођењу:</b> ЈКП Зеленило и гробља Смедерево  <b>Период спровођења:</b> Краткорочно (1-3 године)</p>

<b>Мера 4.2.2 : Уклањање дивљих депонија</b>
<p><b>Опис:</b> Град Смедерево преко ЈКП Зеленило и гробља континуирано уклања дивље депоније које се обнављају нарочито у сеоским срединама где не постоји организовано сакупљање отпада. Након изградње трансфер станице којом би се обухватило сакупљање отпада са целокупне територије града, створиће се услови за уклањање свих насталих дивљих депонија у складу са израђеним Елаборатом о утврђивању броја, количина и места настанка дивљих депонија комуналног отпада у сеоским насељима града Смедерева у оквиру којег је дефинисан технолошки поступак потпуног уклањања истих.</p>
<p><b>Тип мере:</b> Обезбеђење добара и пружање услуга, укључујући и јавне инвестиције  <b>Процена потребних финансијских средстава:</b> 300.000.000,00 РСД  <b>Могући извори финансирања:</b> Буџет Града, Министарство ресорно задужено за животну средину  <b>Одговорност за спровођење (носилац мере):</b> Град Смедерево  <b>Други учесници у спровођењу:</b> ЈКП Зеленило и гробља Смедерево  <b>Период спровођења:</b> Средњорочно (3-5 година)</p>

**ПРИОРИТЕТНИ ЦИЉ 4.3. УНАПРЕЂЕНА КОМУНАЛНА ДЕЛАТНОСТ — УПРАВЉАЊЕ ГРОБЉИМА И САХРАЊИВАЊЕ**

Отежани услови одвијања комуналне делатности управљања гробљима и сахрањивања у градском центру Смедерево огледају се у приближавању граничним капацитетима простора за сахрањивање и недовољној опремљености и уређености постојећих површина за ове намене. Град је активирао нову локацију – Централно гробље у Смедереву, након попуњавања капацитета остала два градска гробља. Централно гробље је тренутно активирано на половини предвиђене површине I фазе и у том делу је изграђен само део планираних објеката и површина. Тренутно активна површина може капацитетима задовољити потребе за наредних неколико година. У складу са овим циљ је комплетирање целокупне I фазе Централног гробља

План развоја града Смедерева

на укупној површини око 10,5ha. Реализацијом овог циља очекује се значајно смањење постојећих акутних проблема и стварање услова за континуирано квалитетно пружање услуга у овој области у будућности.

**Показатељи учинка (индикатори) који се односе на ПРИОРИТЕТНИ ЦИЉ 4.3. са базним и циљним вредностима**

Показатељ учинка	Јед. мере	Базна год.	Базна вредн.	Циљна год.	Циљна вред.	Извор провере
Укупна површина у функцији обављања делатности сахрањивања (на територији града) [ha]	ha	2021	18,50	2029	24,00	ЈКП Зеленило и гробља Смедерево

**Мера за постизање приоритетног циља 4.3.****Мера 4.3.1. Комплетирање I фазе Централног гробља у Смедереву**

**Опис:** Наведена мера подразумева завршетак уређења простора и изградњу планираних садржаја у оквиру активне површине Централног гробља (изградња саобраћајног прикључка на обилазницу, изградња недостајућих објеката, комуникација и инфраструктуре, опремање мобилијаром), прибављање око 5,5 ha новог земљишта за проширење капацитета (просторно заокруживање I фазе) и изградњу свих потребних садржаја на новоприбављеном земљишту (ограђивање, изградња комуникација и инфраструктуре, опремање мобилијаром). У ову меру укључене су активности на изради потребне техничке документације, на изградњи планираних садржаја (саобраћајни прикључак комплекса; недостајући објекти гробног центра; колско-пешачке комуникације; комунална инфраструктура; ограда целог комплекса) и на прибављању земљишта у јавну својину града (утврђивање јавног интереса, покретање експропријације, упис земљишта у јавну својину Града).

**Тип мере:** Обезбеђење добара и пружање услуга, укључујући и јавне инвестиције

**Процена потребних финансијских средстава:** 130.000.000,00 РСД

**Могући извори финансирања:** Буџет Града

**Одговорност за спровођење (носилац мере):** Град Смедерево

**Други учесници у спровођењу:** ЈКП Зеленило и гробља Смедерево, ЈП Урбанизам Смедерево, изабрани пројектанти и извођачи радова

**Период спровођења:** Средњорочни (3 до 5 година)

**ПРИОРИТЕТНИ ЦИЉ 4.4. УНАПРЕЂЕН КВАЛИТЕТ ВАЗДУХА**

Реализацијом овог циља очекује се значајно смањење неповољног утицаја на животну средину, побољшање и осавремењавање производње и дистрибуције топлотне енергије, са крајњим циљем задовољења потреба крајњих корисника, као и повећање енергетске ефикасности индивидуалних објеката и смањење броја индивидуалних ложишта која користе енергенте који загађују ваздух што ће допринети смањењу емитовања загађујућих материја у ваздух.

План развоја града Смедерева

**Показатељи учинка (индикатори) који се односе на ПРИОРИТЕТНИ ЦИЉ 4.4. са базним и циљним вредностима**

Показатељ учинка	Јед. мере	Базна год.	Базна вредн.	Циљна год.	Циљна вред.	Извор провере
Број дана са прекорачењем граничних вредности РМ <sub>10</sub>	Број	2021	146	2029	70	Агенција за заштиту животне средине

**Мера за постизање приоритетног циља 4.4.**

<b>Мера 4.4.1 Стварање услова за унапређење квалитета ваздуха</b>
<p><b>Опис:</b> У оквиру наведене мере након израде пројектно-техничке документације и прибављене потребне дозволе биће изграђена градска топлана са примарним енергентом – природним гасом, али ће се разматрати и алтернативни извори – пелет и „сечка“ као обновљиви извори енергије, која би у систему даљинског грејања заменила постојеће капацитете на мазут. Град Смедерево ће обезбедити буџетска средства за финансирање изградње исте и недостајућа средства прибавити из кредита код пословних банака. Изградња Топлане на гас омогућиће замену постојећег капацитета котларница на мазут на подручју градског центра и допринети побољшању квалитета ваздуха.</p> <p><b>Тип мере:</b> Обезбеђење добара и пружање услуга од стране учесника у планском систему, укључујући и јавне инвестиције</p> <p><b>Процена потребних финансијских средстава: /</b></p> <p><b>Могући извори финансирања:</b> Буџет Града, кредитна средства, донаторска средства, Министарство ресорно задужено за област животне средине</p> <p><b>Одговорност за спровођење (носилац мере):</b> Град Смедерево</p> <p><b>Други учесници у спровођењу:</b> ЈП Грејање Смедерево, изабрани пројектанти и извођачи радова</p> <p><b>Период спровођења:</b> Дугорочно (5-7 година)</p>

<b>Мера 4.4.2. Подстицајне мере за смањење загађења ваздуха (субвенције грађанима за замену котлова са чврстог горива на гас/пелет и енергетску санацију објеката)</b>
<p><b>Опис:</b> Реализација наведене мере подразумеваће субвенционисање грађана за замену неефикасних уређаја за грејање у домаћинствима, ефикаснијим уређајима на биомасу и гас, као и за енергетску ефикасност и санацију индивидуалних објеката, чиме ће се смањити емисија штетних гасова у атмосферу. Реализација ће започети изградом Правилника којим се прописују критеријуми, начин и поступак бесповратног суфинансирања домаћинстава, а замена постојећих уређаја за грејање ефикаснијим (на гас и пелет), као и побољшање енергетске ефикасности индивидуалних објеката (набавка соларних панела, топлотних пумпи, итд.) планирана је у око 1.000 домаћинстава.</p> <p><b>Тип мере:</b> Подстицајна</p> <p><b>Процена потребних финансијских средстава:</b> 70.000.000,00 РСД</p> <p><b>Могући извори финансирања:</b> Буџет Града</p> <p><b>Одговорност за спровођење (носилац мере):</b> Град Смедерево</p> <p><b>Други учесници у спровођењу:</b> Министарство ресорно задужено за заштиту животне средине</p> <p><b>Период спровођења:</b> Дугорочно (5-7 година)</p>

План развоја града Смедерева**ПРИОРИТЕТНИ ЦИЉ 4.5. ЕФИКАСНО УПРАВЉАЊЕ ВОДОСНАБДЕВАЊЕМ**

Системом градског водоснабдевања потпуно је покривено подручје градског насеља Смедерево, са периурбаним насељима Удовице, Петријево, Вучак, Радицац, Липе и насељима Раља, Враново и Ландол, док остала сеоска насеља или немају решен систем водоснабдевања, већ користе индивидуалне системе - бунаре (села моравског правца), или имају аутономне насељске системе који воду добијају из локалних изворишта (села шумедијског правца). Укупна дужина водоводне дистрибутивне мреже у граду је више од 152 km, са веома неповољном структуром када су у питању старост и врста цевовода. Мера обухвата изградњу и замену застарелу водоводну мрежу. Реконструкцијом постојећих постројења, заменом застареле водоводне мреже, изградњом нових постројења и њиховом аутоматизацијом, обезбедила би се хигијенски исправна вода за пиће у свим насељима местима општине, а аутоматизацијом и модернизацијом опреме обезбедио би се бољи мониторинг производних процеса, континуитет у раду постројења, бржи одзив на настале проблеме, и уштеда у потрошњи електричне енергије.

**Показатељи учинка (индикатори) који се односе на ПРИОРИТЕТНИ ЦИЉ 4.5. са базним и циљним вредностима**

Показатељ учинка	Јед. мере	Базна год.	Базна вредн.	Циљна год.	Циљна вред.	Извор провере
Губици воде у мрежи	%	2022	54	2029	50	ЈКП Водовод Смедерево

**Мера за постизање приоритетног циља 4.5.**

<b>Мера 4.5.1</b> Даљи развој и проширење водоводне мреже на територији града Смедерева
<b>Опис:</b> Као што се и у самом називу мере наводи, ова мера доприноси смањењу губитака у водоводној мрежи, њено побољшање и проширење. У оквиру мере планирана је реконструкција и изградња водоводних линија, смањење губитака и прикључење нових корисника на водоводну мрежу.
<b>Тип мере:</b> Обезбеђење добара и пружање услуга, укључујући и јавне инвестиције
<b>Процена потребних финансијских средстава:</b> 1.000.000.000,00 динара
<b>Могући извори финансирања:</b> Буџет Града, кредитна средства, донаторска средства
<b>Одговорност за спровођење (носилац мере):</b> Град Смедерево
<b>Други учесници у спровођењу:</b> ЈКП Водовод Смедерево
<b>Период спровођења:</b> Дугорочно (5-7 година)

План развоја града Смедерева**7. ПРИОРИТЕТНИ ЦИЉЕВИ ГРАДА СМЕДЕРЕВА И ВЕЗА СА ЦИЉЕВИМА ОДРЖИВОГ РАЗВОЈА УН**

Циљ града Смедерева је да у периоду спровођења Плана развоја достигне већи ниво одрживости у оквиру сваког од развојних праваца. Ово је и појачано обавезом РС да, заједно са 192 остале државе чланице УН, спроводи Агенду 2030 за одрживи развој, под називом Трансформисање нашег света, коју је Генерална скупштина УН усвојила 25. септембра 2015. године, за период до 2030. године (у даљем тексту: Агенда 2030). Агенда 2030 и Циљеви одрживог развоја (у даљем тексту: ЦОР) садржани у њој, представља сет трансформативних обавеза усредсређених на грађане и заснованих на правима, са циљем да се оконча сиромаштво и заштити наша планета. Реч је о 17 циљева развоја и 169 подциљева који се односе на три димензије одрживог развоја: економску, социјалну и димензију животне средине, и око 240 пратећих показатеља за мерење напретка у остваривању ЦОР. У Републици Србији постоји потпуни консензус да се спроводе ЦОР, и то тако да сва планска документа Републике Србије треба да, кроз процес приступања ЕУ, интегришу и Агенду 2030.

Све ово подразумева да Агенда 2030 треба да се спроводи и на нивоу локалне власти. Наиме, имајући у виду да су у фокусу концепта одрживог развоја по Агенди 2030 - људи, као и да се послови и услуге од директног значаја за становништво најнепосредније обављају унутар ЈЛС, неподељено је становиште да успех ЦОР и Агенде 2030 зависи пре свега од резултата спровођења на локалном нивоу. Препознато је да остваривање око 65% циљева Агенде 2030 директно зависи од доприноса локалне власти.

Агенда 2030 уводи приступ остваривања ЦОР на локалном нивоу – што значи да свака локална заједница треба да прилагоди ЦОР свом контексту и да размотри могућности реализације ЦОР путем уобичајених послова и активности ЈЛС. Главна спона ЈЛС са Агендом 2030 остварује се управо на нивоу Плана развоја ЈЛС, при чему се то најдиректније може учинити кроз формулисање циљева Плана развоја ЈЛС, тако што се води рачуна о њиховом повезивању и уподобљавању са глобалним циљевима – чиме се постиже и очекивано остваривање ЦОР на локалном нивоу.

Град Смедерево је, како би ишао у корак са обавезама али и светом у погледу обезбеђивања већег одрживог развоја, направио везу између приоритетних циљева у оквиру сваког од развојних праваца Плана развоја и ЦОР, кроз следећи табеларни приказ.

**Табела 30.: Приоритетни циљеви Града Смедерева и веза са Циљевима одрживог развоја УН**

Приоритетни циљ	Веза са Циљевима одрживог развоја УН
<b>1.1. Значајно унапређен квалитет система васпитања и образовања у Граду Смедереву до 2029. год.</b>	<b>Циљ 4:</b> Обезбедити инклузивно и квалитетно образовање и промовисати могућности целоживотног учења. <b>Подциљ 4.2:</b> До 2030. омогућити приступ квалитетном развоју у раном детињству, бризи и предшколском образовању
<b>1.2. Очување и заштита културно-историјског наслеђа и развој културе</b>	<b>Циљ 11:</b> Одрживи градови и заједнице: учинити градове и људска насеља инклузивним, безбедним, прилагодљивим и одрживим
<b>1.3. Значајно унапређен квалитет живота кроз обезбеђивање различитих социјалних услуга, транспарентност и ефикасност у</b>	<b>Циљ 1:</b> Свет без сиромаштва: окончати сиромаштво свуда и у свим облицима <b>Подциљ 1.3:</b> Применити одговарајуће националне системе социјалне заштите и мере за све, укључујући најугроженије, и до 2030. постићи довољно велики обухват сиромашних и рањивих <b>Циљ 16:</b> Мир, правда и снажне институције: промовисати мирољубива и инклузивна друштва за одрживи развој, обезбедити

*План развоја града Смедерева*

<b>остваривању права и услуга доступних становницима Града Смедерева</b>	приступ правди за све и изградити ефикасне, поуздане и инклузивне институције на свим нивоима <b>Подциљ 16.2:</b> Окончати злоупотребу, експлоатацију, трговину и све облике насиља и тортуре над децом
<b>1.4. Обезбеђен приступ здравственим услугама свим грађанима, у потребном обиму и високом квалитету</b>	<b>Циљ 3:</b> Добро здравље: обезбедити здрав живот и промовисати благостање за људе свих генерација <b>Подциљ 3.ц:</b> Значајно повећати финансирање у области здравства, као и регрутовање, развијање, обучавање и задржавање здравствених радника
<b>1.5. Унапређени спортско-рекреативни садржаји и боља искоришћеност доступних ресурса за развој спорта</b>	<b>Циљ 11:</b> Одрживи градови и заједнице: учинити градове и људска насеља инклузивним, безбедним, прилагодљивим и одрживим
<b>2.1. Обезбеђени предуслови за унапређење и раст локалне економије</b>	<b>Циљ 8:</b> Достојанствен рад и економски раст: Промовисати инклузиван и одржив економски раст, запосленост и достојанствен рад за све <b>Подциљ 8.2:</b> Постизање виших нивоа економске продуктивности кроз диверсификацију, технолошку надоградњу и иновације, укључујући фокусирање на радно интензивне и високо профитабилне секторе <b>Подциљ 8.5:</b> До 2030. године постићи пуну и продуктивну запосленост и достојанствен рад за све жене и мушкарце, укључујући и младе људе и особе са инвалидитетом, као и једнаку плату за рад једнаке вредности
<b>2.2. Унапређени услови за развој пољопривреде и руралног развоја</b>	<b>Циљ 2:</b> Свет без глади: окончати глад, постићи безбедност хране и побољшану исхрану и промовисати одрживу пољопривреду <b>Подциљ 2.3:</b> До 2030. удвостручити пољопривредну продуктивност и приходе малих произвођача хране, а посебно жена, аутохтоних народа, породичних пољопривредних произвођача, сточара и рибара, кроз безбедан и једнак приступ земљишту, другим производним ресурсима и подацима, сазнањима, финансијским услугама, тржиштима и могућностима за остваривање додатне вредности, односно за запошљавање ван пољопривреде <b>Циљ 9:</b> Индустрија, иновације и инфраструктура: изградити прилагодљиву инфраструктуру, промовисати одрживу индустријализацију и подстицати иновативност <b>Подциљ 9.4:</b> До 2030. унапредити инфраструктуру и прилагодити индустрије како би постале одрживе, уз већу ефикасност у коришћењу ресурса и већим усвајањем чистих и еколошки исправних технологија и индустријских процеса, при чему ће све земље предузети активности у складу са својим одговарајућим капацитетима
<b>3.1. Унапређена позиција Смедерева на туристичком тржишту</b>	<b>Циљ 8:</b> Достојанствен рад и економски раст: промовисати инклузиван и одржив економски раст, запосленост и достојанствен рад за све <b>Подциљ 8.9:</b> До 2030. осмислити и применити политике за промовисање одрживог туризма који ствара радна места и промовише локалну културу и производе

План развоја града Смедерева

<b>3.2. Унапређена туристичка инфраструктура на територији града Смедерева</b>	<b>Циљ 9:</b> Индустрија, иновације и инфраструктура: изградити прилагодљиву инфраструктуру, промовисати одрживу индустријализацију и подстицати иновативност <b>Подциљ 9.1:</b> Развити квалитетну, поуздану, одрживу и отпорну инфраструктуру, укључујући регионалну и прекограничну инфраструктуру, како би се подржали економски развој и људско благостање, са фокусом на економски прихватљивом и једнаком приступу за све
<b>3.3. Повећан обим и ниво туристичке понуде</b>	<b>Циљ 8:</b> Достојанствен рад и економски раст: промовисати инклузиван и одржив економски раст, запосленост и достојанствен рад за све <b>Подциљ 8.9:</b> До 2030. осмислити и применити политике за промовисање одрживог туризма који ствара радна места и промовише локалну културу и производе
<b>4.1. Ефикасно управљање комуналним отпадним водама</b>	<b>Циљ 6:</b> Чиста вода и санитарни услови: обезбедити санитарне услове и приступ пијаћој води за све <b>Подциљ 6.3:</b> До 2030. унапредити квалитет воде смањењем загађења, елиминисати одлагање и на најмању могућу меру свести испуштање опасних хемикалија и материја, преполовити удео непречишћених отпадних вода и значајно повећати рециклирање и безбедну поновну употребу на глобалном нивоу
<b>4.2. Одрживо управљање отпадом</b>	<b>Циљ 11:</b> Одрживи градови и заједнице: учинити градове и људска насеља инклузивним, безбедним, прилагодљивим и одрживим <b>Подциљ 11.6:</b> До 2030. смањити негативан утицај градова на животну средину мерен по глави становника, са посебном пажњом на квалитет ваздуха и управљање отпадом на општинском и другим нивоима <b>Циљ 12:</b> Одговорна потрошња и производња: обезбедити одрживе облике потрошње и производње <b>Подциљ 12.5:</b> До 2030. значајно смањити производњу отпада кроз превенцију, редукацију, рециклирање и поновно коришћење <b>Подциљ 12.4:</b> До 2030. постићи еколошки исправно управљање хемикалијама и свим врстама отпада током читавог њиховог употребног циклуса, у складу са договореним међународним оквирима, и значајно смањити њихово испуштање у ваздух, воду и земљиште како би се што више умањили њихови негативни утицаји на здравље људи и животну средину
<b>4.3. Унапређена комунална делатност – управљање гробљима и сахрањивање</b>	<b>Циљ 11:</b> Одрживи градови и заједнице: учинити градове и људска насеља инклузивним, безбедним, прилагодљивим и одрживим
<b>4.4. Унапређен квалитет ваздуха</b>	<b>Циљ 3:</b> Добро здравље: обезбедити здрав живот и промовисати благостање за људе свих генерација <b>Подциљ 3.9:</b> До 2030. значајно смањити број смртних случајева и обољења од опасних хемикалија и загађења, и контаминације ваздуха, воде и земљишта <b>Циљ 11:</b> Одрживи градови и заједнице: учинити градове и људска насеља инклузивним, безбедним, прилагодљивим и одрживим <b>Подциљ 11.6:</b> До 2030. смањити негативан утицај градова на животну средину мерен по глави становника, са посебном пажњом на квалитет ваздуха и управљање отпадом на општинском и другим нивоима



План развоја града Смедерева

<b>4.5. Ефикасно управљање водоснабдевањем</b>	<b>Циљ 6:</b> Чиста вода и санитарни услови: обезбедити санитарне услове и приступ пијаћој води за све <b>Подциљ 6а:</b> До 2030. проширити међународну сарадњу са земљама у развоју и подршку тим земљама у стварању капацитета за активности и програме везане за водоснабдевање и санитацију, укључујући прикупљање воде, десалинацију, ефикасно коришћење воде, третман отпадних вода, рециклирање и технологије поновне употребе воде <b>Подциљ 6б:</b> Подржати и појачати учешће локалних заједница у унапређивању управљања водоснабдевањем и санитацијом
--	---

План развоја града Смедерева

## 8. ПРИОРИТЕТИ ОД ЗНАЧАЈА ЗА ГРАД СМЕДЕРЕВО, КОЈИ НИСУ У НАДЛЕЖНОСТИ ЛОКАЛНЕ САМОУПРАВЕ

<b>Пројекти од значаја за град Смедерево, који нису у надлежности локалне самоуправе и захтевају ангажовање више ресорних институција</b>	<b>Могући партнери за суфинансирање</b>
Изградња недостајућег дела државног пута ДП ИБ 14 на деоници од II Липске рампе до укрштања са ДП ПА 153 и изградњу дененивелисаног укрштања државног пута ДП ИБ 14 са железничком пругом и општинским путевима и улицама код II Липске рампе	Ресорно Министарство, ЈП “Путеви Србије“, Железнице Србије
Измештање постојеће луке са изградњом нове луке	Ресорно Министарство, Влада Републике Србије
Измештање постојеће пруге из центра града и железничке станице са изградњом нове	Ресорно Министарство, Влада Републике Србије
Техничка заштита, обнова и ревитализација Смедеревске тврђаве	Ресорно Министарство, Републички Завод за заштиту споменика културе, Влада Републике Србије
Оснивање и изградња Завода за јавно здравље Смедерево за Подунавски округ	Ресорно Министарство
Реконструкција постојеће опште болнице и/или изградња нове са опремањем	Ресорна Министарства
Наставак започетих активности на уређењу простора Марине	Ресорна министарства Агенција за управљање лукама ЈВП Србијаводе
Пешачко-бициклическа стаза до Југова	Ресорна министарства Републичка дирекција за имовину
Завршетак I одбрамбене линије- од високих вода Дунава- одбрана од поплава	Ресорно министарство, Дирекција за воде, ЈВП Србијаводе

План развоја града Смедерева**9. ОКВИР ЗА СПРОВОЂЕЊЕ, ПРАЋЕЊЕ СПРОВОЂЕЊА, ИЗВЕШТАВАЊЕ И ВРЕДНОВАЊЕ ПЛАНА РАЗВОЈА ГРАДА СМЕДЕРЕВА ЗА ПЕРИОД ОД 2022. ДО 2029. ГОДИНЕ**

У складу са Законом о планском систему, град Смедерево је у обавези да успостави оквир за спровођење, праћење спровођења, извештавање и вредновање Плана развоја, јер се једино на тај начин у потпуности може осигурати реализација планираних приоритета, мерити ниво постизања дефинисаних циљева, као и омогућити промена правца деловања уколико планиране мере не дају задовољавајуће резултате за остварење циљева.

У циљу спровођења, праћења спровођења, извештавања и вредновања Плана развоја, град Смедерево успоставља одговарајући институционални оквир, који подразумева два нивоа структуре:

- Координационо тело, на челу са координатором и
- Носиоце мера, како је дефинисано Планом развоја.

**9.1. Праћење спровођење Плана развоја**

Праћење спровођења Плана развоја омогућава да се утврди да ли се мере и приоритетни циљеви остварују по плану и ефикасно, како би се на време идентификовали непредвиђени ризици који ометају остварење учинака дефинисаних Планом. Важност праћења и спровођења Плана развоја огледа се и у томе да се на фазном нивоу установи да ли су планирани учинци и даље релевантни за остварење визије локалне самоуправе.

Праћење спровођења Плана развоја града Смедерева за период од 2022–2029. године, обухвата низ задатака међу којима се, између осталог, налазе:

- Континуирана комуникација и размена информација између свих актера укључених у спровођење мера и активности,
- Ажурирање информација о току спровођења мера,
- Дефинисање превентивних мера у случају појаве одступања и проблема,
- Информисање јавности и заинтересованих страна о току спровођења Плана развоја,
- Припрема и подношење годишњих и трогодишњег извештаја о спровођењу Плана развоја.

У случају да се у процесу спровођења Плана развоја јави одступање од планираног оквира потребно је дефинисати одлуке, односно корективне радње са циљем ефикасног спровођења Плана.

План развоја града Смедерева, превасходно ће бити операционализован **кроз израду и доношење трогодишњег средњорочног плана** чиме се јавне политике и мере за развој локалне самоуправе усклађују са буџетским процесом. **Средњорочни план града Смедерева дакле представља основу за процес праћења спровођења Плана развоја ЈЛС на основу којег се путем одабраних показатеља мере резултати и остварени учинци.**

Праћење подразумева сакупљање, анализу, размену и коришћење података и информација о напретку унапред постављених циљева, односно - систематско и континуирано прикупљање, анализа и коришћење информација у корист ефикасног одлучивања, рада и остваривања позитивних резултата локалне самоуправе. Праћење ће се спроводити користећи унапред дефинисане обрасце за прикупљање података од свих релевантних организација и органа, као и користећи базе података које је потребно ажурирати у складу са доступним подацима званичне статистике (секундарни подаци). Поред секундарних података из званичне статистике, кад год је то релевантно, прикупљаће се и примарни подаци, а одговорност за наведену активност имају **надлежна одељења Градске управе града Смедерева у сарадњи са јавним и комуналним предузећима и институцијама**, у складу са надлежностима за конкретне податке.

Посебно ће се водити рачуна о јасном дефинисању **улога и одговорности у делу прикупљања података**, где ће овај посао за све учеснике бити дефинисан као системска и

План развоја града Смедерева

континуирана активност, а не као једнократни задатак. Одговорност за прикупљање и обраду прикупљених података током праћења спровођења Плана развоја имаће сви учесници у спровођењу Плана развоја. **Прецизније, улога и одговорност током читавог периода спровођења Плана развоја подељена је између носиоца мера и Координационог тела.**

За директно спровођење мера предвиђених Планом развоја **идентификовани су носиоци реализације мера** у складу са секторским надлежностима. Идентификовани носиоци реализације мера укључују: одељења и службе Градске управе града Смедерева, надлежна јавна и комунална предузећа града Смедерева, јавне установе града Смедерева, васпитно-образовне институције, саветодавне службе, развојне агенције, и остале представнике приватног, јавног и цивилног сектора. Носиоци реализације мера имају одговорност да у своје планове рада (и финансијске планове) уврсте утврђене мере и активности за чије спровођење су одговорни, да их спроводе и прате проценат реализације, извештавају Координационо тело о резултатима спровођења мера и активности, утврде евентуалне проблеме у спровођењу мера и предложе опције за решавање тих проблема.

**Улогу управљачког тела** надлежног за процес спровођења Плана развоја имаће **Координационо тело** на челу са **координатором**, које ће бити основано у наредном периоду. **Координационо/управљачко тело ће управљати процесом спровођења**, пратити напредак на основу достављених извештаја, одлучивати о предлозима за решавање установљених проблема у спровођењу Плана, по предлогу ће доносити корективне мере у случају да је остваривање мера или циљева угрожено, или ће предлагати евентуалне ревизије Плана и установљивање нових циљева и мера.

**Чланови Координационог тела (у сарадњи са Градским већем града Смедерева)** добиће задужења и одговорности за спровођење и праћење појединачних праваца развоја и тако давати подршку локалној администрацији, која ће конкретни бити одговорна за спровођење активности на нивоу циљева и мера. Они ће посебно имати важну улогу у подршци појединим носиоцима мера када је у питању процес буџетирања.

**Координатор** ће бити задужен да одржава константну комуникацију са јединицама/организацијама које су носиоци мера и активности, да од њих прибавља податке и информације о спровођењу мера и активности, дискутује о оствареним резултатима и идентификованим проблемима, израђује препоруке за решавање установљених проблема у спровођењу мера, проверава да ли су средњорочни планови институција усаглашени са мерама и циљевима у Плану развоја, да извештава Координационо тело о напретку, припрема материјале и обавља административно-техничке послове за Координационо тело.

## 9.2. Вредновање постигнутих учинака Плана развоја

За разлику од праћења спровођења Плана развоја, као континуираног процеса прикупљања и обраде података, вредновање постигнутих учинака Плана развоја подразумева оцену онога што је постигнуто. Вредновање учинака Плана развоја односи се на анализу и упоређивање прикупљених података и информација током спровођења Плана развоја. Вредновање ће се спроводити периодично у неколико наврата током временског периода важења овог планског документа, и то ради оцене:

- Релевантности - у којој су мери циљеви усмерени на решавање кључних проблема приоритетних сектора на нивоу локалне самоуправе, и да ли су циљеви у складу са националним развојним приоритетима,
- Ефикасности, односно мерења учинака на основу уложених ресурса (трошкова) и са друге стране користи која може указати на потребу за дефинисањем алтернативних приступа,
- Ефективности свих мера и активности, свих видова интервенције на друштвене, економске, еколошке и остале позитивне промене,
- Одрживости постављених циљева и активности у дугорочној перспективи, укључујући и могуће ризике.

### План развоја града Смедерева

Дакле, вредновање је потребно ради утврђивања степена промене настале спровођењем мера из Плана развоја и степена достизања приоритетних циљева, а све у циљу преиспитивања и унапређења Плана, односно утврђивања потребе за његовом ревизијом и бољим планирањем у предстојећем периоду. Све наведено указује на то да без унапред постављених базних, полазних вредности показатеља у Плану развоја није могуће утврдити степен остварења постављених циљева, нити мерење напретка. Избор одговарајућих вредности показатеља представља веома деликатан задатак, јер се њиховим мерењем обезбеђују адекватна сазнања о напретку ситуације у приоритетним областима.

Податке и информације за потребе вредновања достављаће органи и организације одговорни за спровођење мера из Плана развоја, Координатору. Такође, у анализи ће се користити и други подаци и информације, прибављени из осталих извора, који могу бити од користи за бољу процену учинака Плана развоја града Смедерева.

#### 9.3. Извештавање о спровођењу и постигнутим учинцима Плана развоја

**Извештавање о спровођењу Плана развоја** града Смедерева представља објективно приказивање тога на који начин се План развоја спроводио у претходних годину дана, док **извештавање о постигнутим учинцима Плана развоја** представља реално приказивање учинака Плана који су постигнути током спровођења предвиђених мера током трогодишњег периода који је протекао.

Поштујући правни оквир у овој области, град Смедерево је у обавези да изради:

- Извештај о спровођењу средњорочног плана који је истовремено извештај о спровођењу Плана развоја на годишњем нивоу,
- Извештај о постигнутим учинцима Плана развоја на трогодишњем нивоу.

Истеком сваке треће календарске године од доношења Плана развоја, Градско Веће града Смедерева утврђује предлог извештаја о учинцима спровођења Плана развоја који се подноси Скупштини града Смедерева на усвајање, најкасније у року од шест месеци од истека тог рока.

За прикупљање информација о реализацији плана на годишњем нивоу и припрему нацрта годишњег извештаја о спровођењу плана биће задужена надлежна одељења Градске управе града Смедерева.

Закон о планском систему је предвидео и успостављање ЈИС - Јединственог информационог система за планирање, праћење спровођења, координацију јавних политика и извештавање. У питању је јединствени електронски систем осмишљен да у њега учесници у планском систему, уносе садржај својих планских докумената и уз помоћ њега - извештавају о остваривању утврђених циљева. До момента његовог потпуног функционалног успостављања, град Смедерево ће извештаје о спровођењу Плана развоја и извештаје о учинцима Плана развоја објављивати на званичном општинском интернет порталу, најкасније 15 дана од дана усвајања предметних докумената.

#### 9.4. Ревизија Плана развоја

Након усвајања Извештаја о учинцима Плана развоја, Градско веће града Смедерева и Скупштина града Смедерева могу утврдити потребу за спровођењем ревизије Плана развоја, на основу чега се покреће поступак израде предлога измена и допуна Плана развоја.

Градско веће иницира ревизију постојећег Плана развоја уз адекватно образложење разлога за ревизију. Одлуку о покретању поступка израде предлога за измену и допуну Плана развоја - доноси Скупштина града Смедерева, а ток поступка за ревизију се реализује по процедури прописаној за усвајање Плана развоја.

План развоја града Смедерева

## Анекс I

**АНАЛИЗА РЕЗУЛТАТА АНКЕТЕ**

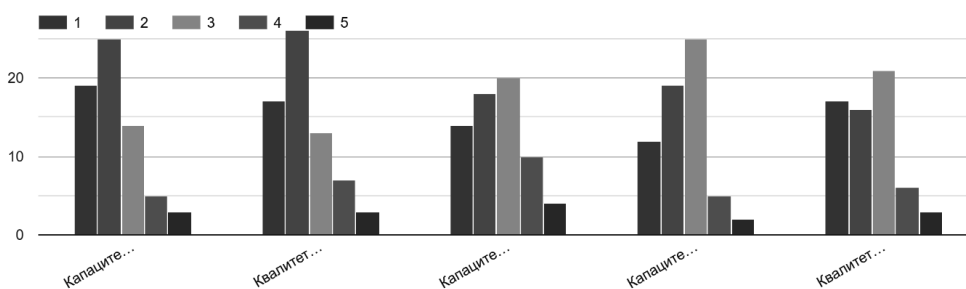
Због потреба комуникације са грађанима, привредним субјектима и свим заинтересованим странама и сагледавања најбитнијих аспеката, проблема и потенцијала за унапређење живота и рада у граду Смедереву, дистрибуирано је 9 анкета: општа анкета, анкета за привредна друштва, анкета из области пољопривреде, анкета из области заштите животне средине, анкета из области инфраструктуре, анкета из области комуналних делатности, анкета за јавна предузећа, анкета за област друштвеног развоја, анкета из области туризма. Анкете су биле доступне свим заинтересованима у периоду од краја децембра 2022. до половине јануара 2023. године.

Окосница анализе је првенствено била општа анкета са освртом и на секторске анализе у појашњењу анализе достављених мишљења. Одговори су постали и саставни елементи SWOT анализе.

У Општој анкети која је покрила све области развоја града Смедерева, учествовало је 70 испитаника, од чега је 2/3 испитаника жене (65,7%), док је животна доба у 60% случајева између 30-49 година. Већина испитаника живи и ради на територији града Смедерева-79,4%.

**Здравствена и социјална заштита**

Када је у питању задовољство квалитетом, приступачношћу услуге здравствене и социјалне заштите, испитаници углавном нису задовољни, укључујући и задовољство капацитетима хитне помоћи.



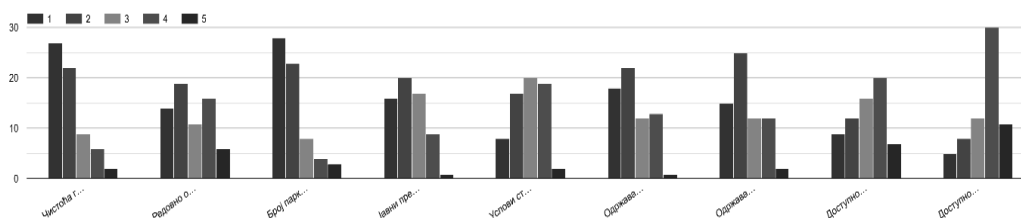
Према изнетим ставовима испитаника осетљиве друштвене категорије остварују своја основна права (право на образовање, запошљавање, здравствену заштиту и право на новчана давања).

**Комуналне услуге**

На питање како оцењујете квалитет услуга коју пружају комунална предузећа већи број испитаника (61,2%) исказао је добру оцену. Сагледавајући посебне сегменте, стање је нешто лошије. Изразито је незадовољство чистоћом града, недовољним бројем паркинг места, одржавањем и уређеношћу јавних површина (зелене површине, паркови, тротоари ил сл.), изношењем смећа као и одржавањем јавне инфраструктуре. Нешто је боља ситуација у погледу јавног превоза, мада већина испитаника не користи услуге јавног превоза. Испитаници нису задовољни покривеношћу фреквенцијом и безбедношћу и чистоћом превоза, док је боља ситуација је у сегменту становања и квалитетом интернета и мобилне телефоније.

### План развоја града Смедерева

5. Молимо оцените у којој сте мери задовољни квалитетом комуналних услуга у нашем граду (1 - у потпуности незадовољан, 2 – незадовољан, 3 – неодлучан, 4 – задовољан, 5 - у потпуности задовољан)

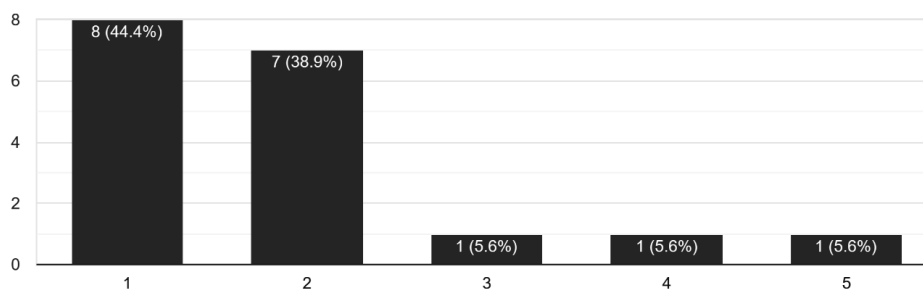


Што се тиче комуналне делатности и сахрањивања и стања на гробљима, испитаници су генерално гледано задовољнији стањем на градским гробљима него сеоским гробљима. Као највећи недостатци у вези са градским гробљима су: одржавање зелених површина и чесме и урбани мобилијар. Сеоским гробљим, поред недостатака на градским гробљима, недостаје је и организација гробних места и недостатак паркинг места.

Што се зоохигијене тиче, проблем напуштених животиња, рад Прихватилишта за псе, проблем паса луталица и сл., испитаници су незадовољни.

16. Како оцењујете квалитет зоохигијене у граду Смедереву (проблем напуштених животиња, рад Прихватилишта за псе, проблем паса луталица и сл.)

18 responses



Генерално што се тиче комуналне инфраструктуре наглашен је, у појединачно изнетим предлозима, поред свега изнетог и недостатак јавних тоалета, потреба за већом фреквенцијом изношење смећа, изградња трансфера странице и примарна селекција отпада и комплетно уређење сва три градска гробља.

Из напред наведеног се закључује да треба радити на побољшању комуналних услуга. Од свих сегмената комуналне инфраструктуре, испитаници су се јако позитивно изјаснили о систему јавне расвете јер 72,2% сматра да је задовољавајућа.

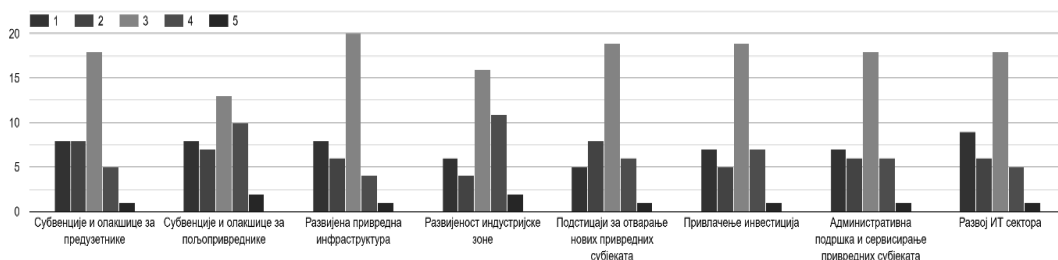
### Образовање

Испитаници су већински задовољни образовним услугама у граду (квалитетом и приступом образовању). Нису задовољни капацитетима предшколске установе, а задовољни су квалитетом пружене услуге. Када је у питању основно и средњешколско образовање, испитаници су релативно задовољни капацитетом и квалитетом услуга. По питању доступности програмима преквалификацијама и доступности ваннаставног образовног садржаја (језици, музика, сликање) испитаници су углавном неодлучни.

План развоја града Смедерева**Привреда**

Највећи број испитаника, који је одговарао на питања постављена у општем упитнику није упућен у мере подршке, а највећи број испитаника је неодлучан по следећим питањима:

7.2. Уколико сте упознати са мерама подршке, молимо оцените у којој сте мери задовољни квалитетом подршке привреди у нашем граду (1 - у потпуности незадовољан, 2 - незадовољан, 3 - неодлучан, 4 - задовољан, 5 - у потпуности задовољан)



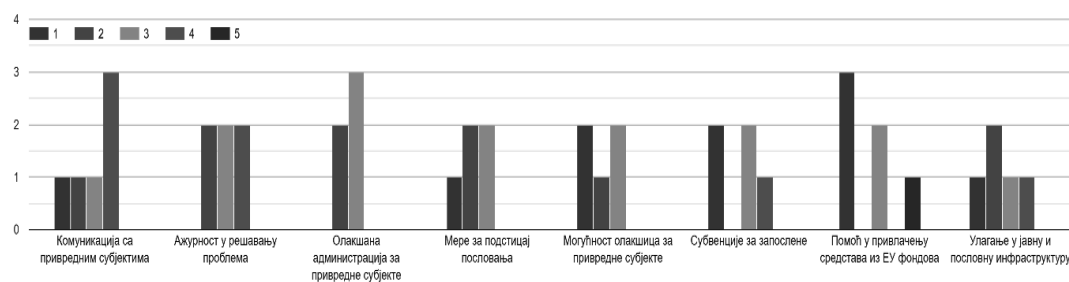
Разрађујући даље теме привреде увидом у одговоре дате у упитнику за привредна друштва добили смо следећу слику:

Као највећи проблеми у пословању привредних друштава препознати су административне препреке, високи трошкови рада и пословања.

Испитаници као најзначајни подстицај развоју привредних друштава наводе пореске олакшице, уклањање бирократских препрека и побољшање комуналне и јавне инфраструктуре. У циљу боље понуде радне снаге на тржишту, испитаници предлажу следеће мере: дуално образовање, бољу повезаност путне инфраструктуре са другим градовима у околини и разноврсније олакшице за запошљавање.

Рад локалне самоуправе у пружању подршке привреди најбоље је оцењен у домену комуникације, а најлошије у помоћи привлачењу средстава из ЕУ фондова.

7. Молимо оцените рад локалне самоуправе према предложеним категоријама (1 - у потпуности незадовољан, 2-незадовољан, 3-неодлучан, 4-задовољан, 5-у потпуности задовољан)



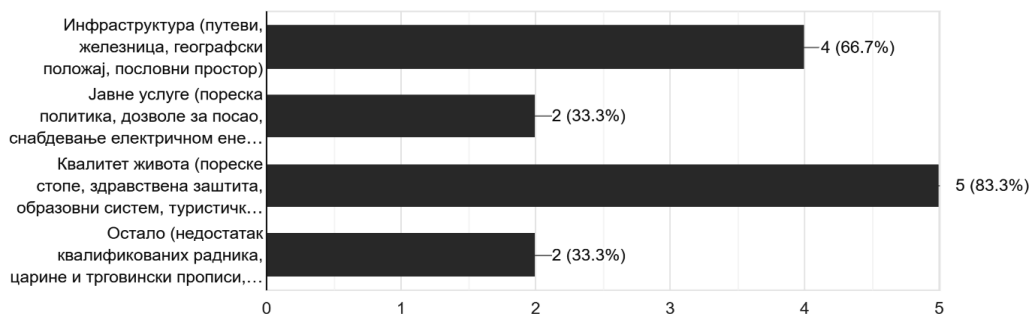
На раст и успешног пословања, према спроведеној анкети, највише утиче квалитет живота који пружа локална самоуправа. Град Смедерево према мишљењу испитаника треба да пружи добру здравствену заштиту, комуналне услуге, инфраструктуру, образовање и слично.



План развоја града Смедерева

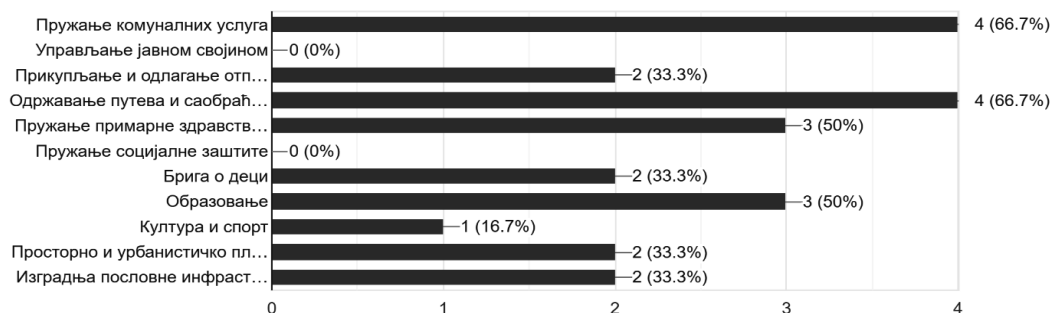
10. С обзиром на Ваше досадашње искуство, молимо одаберите факторе који у највећој мери утичу на раст и успешност Вашег пословања:

6 responses



11. Које су по Вама услуге које пружа локална самоуправа најважније за даљи развој града Смедерева (одаберите максимално пет):

6 responses



Анкетирана привредна друштва су препознала следеће развоје приоритете: заштита животне средине, промовисање предузетништва, развој туристичке понуде.

Повећање плата запослених је најзначајнији приоритет анкетираних привредних друштава, а потом следи повећање стопа раста, повећање инвестиције у нове технологије.

### Пољопривреда и рурални развој

Испитаницима су понуђени одговори, а изјашњавали су се заокруживањем одговора као најважнијим за њих. Највише испитаника сматра да је у области пољопривреде-развој пољопривреде најважнији подстицај пољопривредној производњи, а потом систем противградне заштите. Потом следе подстицаји за органску производњу, подизање конкурентности пољопривредних газдинстава и подстицање младих и жена да се баве пољопривредом.

Кључно за област руралног развоја испитаници препознају подстицање смањења миграције становника из руралних средина, затим стварање повољних услова за рад жена и омладине, промоција туризма у руралним областима, систем за наводњавање и развој прерадних капацитета до финалних производа. Испитаници су се у 84,6% изјаснили да су у потпуности или делимично задовољни бројем пијачних места. Као највећи проблем у области пољопривреде истакнута је старост активног пољопривредног становништва, откупне цене

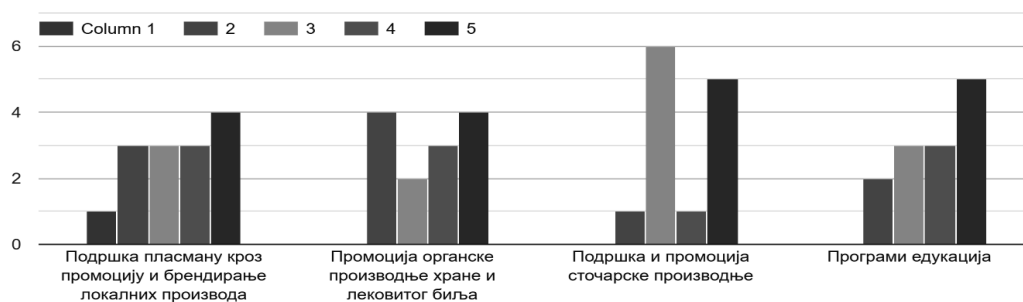
План развоја града Смедерева

производа, високи трошкови производње и недовољан обим субвенција и подстицаја за пољопривреду. Испитаници сматрају да је најважније побољшати инфраструктуру у области наводњавања и одводњавања, а затим атарски путеви и опште саобраћајнице.

Испитаници као кључно за развој пољопривредом виде подстицаје за рурална подручја, нарочито за младе и жене да се баве пољопривредом али и подршка и побољшање система противградне заштите. Када је у питању рурални развој испитаници препознају подстицаје прерадних капацитета до финалних производа, смањење миграција становништва из руралних области, као и оживљавање задругарства. На основу исказа испитаника задовољство сарадње пољопривредних произвођача и удружења са територије Града је углавном задовољавајуће (78,6%).

Уз помоћ локалне самоуправе могло би да се побољша подршка и промоција сточарске производње, као и програми едукација, а затим подршка пласману робе кроз промоцију и брендирање локалних производа као и промоцију органске производње.

12. У ком аспекту сматрате да сарадња пољопривредних произвођача може да се побољша, а уз помоћ и у складу са надлежност...и чему је 1=најмање важно, 5=највише важно)

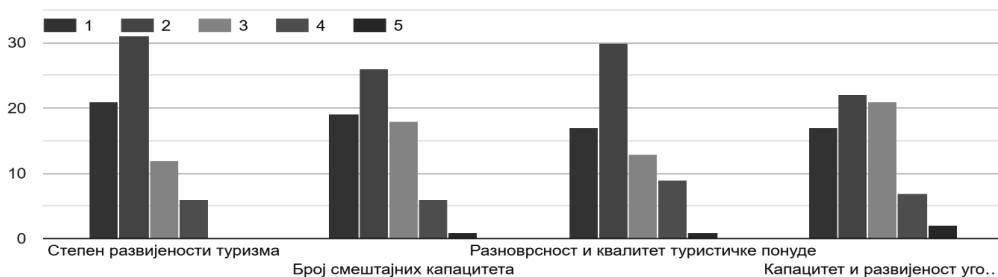


У читању резултата анкете за област пољопривреде треба узети у обзир да од укупног броја, који је попуњавао анкету, већина (92,6%) не живи на територији сеоских/руралних насеља на територији града.

**Туризам**

Што се тиче квалитета туристичке понуде, резултати су показали да су грађани у великој мери незадовољни понудом, док су квалитетом услужне делатности нешто задовољнији.

8. Молимо оцените у којој сте мери задовољни квалитетом туристичке понуде у нашем граду (1 – у потпуности незадовољан, 2 – незадовоља...н, 4 – задовољан, 5 – у потпуности задовољан)



План развоја града Смедерева

Можемо да кажемо да 78,6% испитаника од којих се већина бави пословима који су повезани са туризмом, са искуство преко 10 година, сматра да свест о значају туризма за економски развој није довољно развијен међу локалним становништвом, јавним и приватним сектором.

Може да кажемо да 65% испитаника сматра да је имиџ Смедерева као туристичке дестинације осредњи, а да је Смедеревска тврђава прва асоцијација на Смедерево (92,9%). Потом следе река Дунав на другом месту, а на трећем је шпорет Смедеревац, као асоцијација. Испитаници сматрају да највише посетилаца у Смедерево привлачи културно наслеђе (85,7%), потом следе Дунав (75%) и вински туризам, са 57,1%, као и разни културни догађаји.

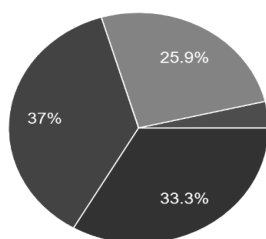
Испитаници сматрају да су највећи недостаци за развој туризма у Смедереву: недостатак хотела и смештајних капацитета, недовољно развијен туризам на Дунаву односно неискоришћени капацитети положаја Смедерева на реци, недостатак паркова и рекреативних стаза, као и да недостаје снажнија презентација и промоција на интернету, друштвеним мрежама и уопште други видови промоције.

На питање како видите Смедерево као туристичку дестинацију у наредних 7 година, испитаници су дали следећи одговор:

14. Како видите Смедерево као туристичку дестинацију у наредних седам (7) година?

(означити један одговор)

27 responses

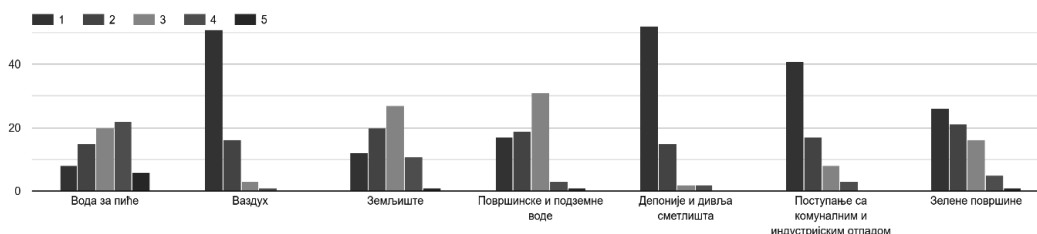


- Препознатљива и конкурентна туристичка дестинација
- Атрактивна city break/викенд дестинација
- Град са већим приходима и бројем људи који живе од туризма
- Nista novo a ni bolje bez boljih pristupnih puteva za turiste

**Животна средина**

Генерално гледано испитаници (91,7%) нису задовољни квалитетом животне средине, где прегњачи квалитет ваздуха, депонија и дивља сметлишта и поступање са отпадом.

12. Молимо оцените у којој сте мери задовољни квалитетом елемената животне средине у нашем граду (1 - у потпуности незадовољан, 2 - незадовољан, 3 - неодлучан, 4 - задовољан, 5 - у потпуности задовољан):



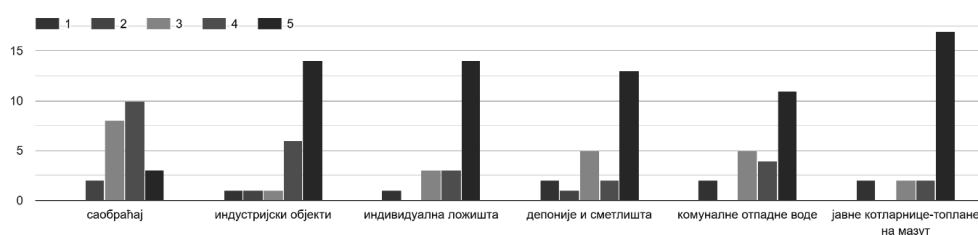
Изражено је незадовољство стањем зелених јавних површина. Када је у питању вода за пиће и стање земљишта, ситуација је нешто боља. Испитаници сматрају да је у очувању и заштити животне средине неопходно развијање програма и мера за заштиту земљишта, воде, биљног и животињског света, као и подстицање енергетске реконструкције објеката. У великој

### План развоја града Смедерева

мери је препозната и важност подстицања и учешће грађана у доношењу одлука у овој области, као и увођење зеленог телефона, а то значи повећање инспекцијског надзора и стриктног придржавања законске регулативе у области заштите животне средине.

Као највеће загађиваче испитаници препознају јавне котларнице (топлане на мазут), индивидуална ложиста и индустријске објекте.

7. Оцените ко су по Вашем мишљењу највећи загађивачи животне средине у граду Смедереву (на скали од 1 до 5, 1=низак утицај; 5=висок утицај)

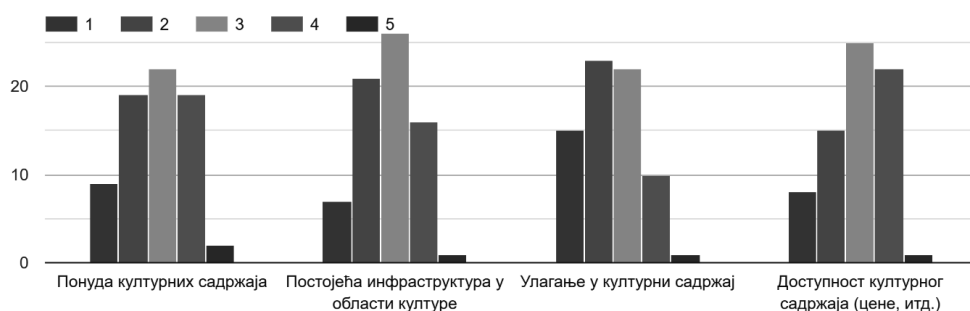


Као најутуцајне факторе за подизање квалитета животне средине испитаници виде контролу, инспекцију и санкције, модернизацију индустријских постројења и ефикасност у примени законске регулативе. На питање која би мера најефикасније утицала на смањење загађености ваздуха, испитаници су већински предложили коришћење квалитетнијих енергената за грејање, а затим и повећање зелених површина и смањење емисије издувних гасова.

### Културни и спортски садржај

Што се квалитета културних садржаја тиче, наши суграђани су углавном или неодлучни и незадовољни, осим доступности културног садржаја (цена и сл.)

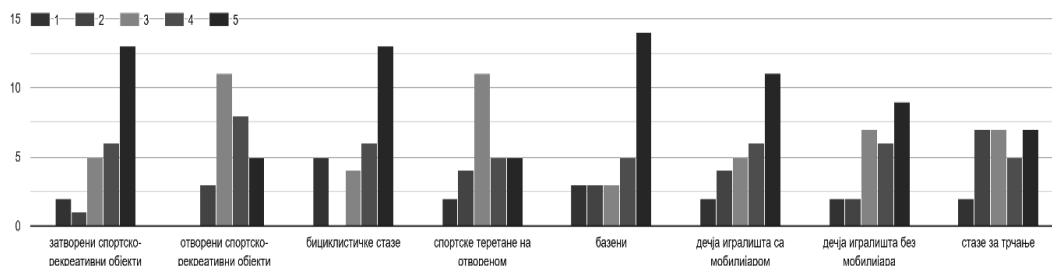
14. Молимо оцените у којој сте мери задовољни квалитетом културног садржаја у нашем граду (1 - у потпуности незадовољан, 2 – незад...н, 4 – задовољан, 5 - у потпуности задовољан)



Слична је ситуација и са спортским садржајима где је једино повољно оцена могућност бављењем различитим спортовима, док је адекватна спортска инфраструктура, улагање у спорт и доступност спортских садржаја оцењена нижим односно лошим оценама (од 3 до 1). Што се броја и квалитета спортско-рекреативних терена тиче на територији Смедерева, са припадајућим насељима, испитаници углавном нису задовољни (од делимично задовољан до веома незадовољан је највећи број одговора).

План развоја града Смедерева

14. Оцените неопходност следећих спортско-рекреативних инвестиција у граду Смедереву, са припадајућим насељима, где је оцена 1 = најмање неопходно, а оцена 5 највише неопходно:



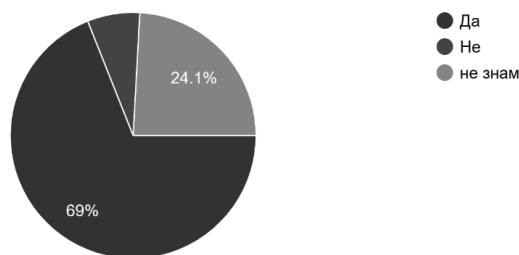
Анкета је показала да је највећи број испитаника исказао потребу за затвореним спортско-рекреативним објектима, базенима (укључујући и затворени базен) и бициклическим стазама.

**Млади**

По мишљењу испитаника као адекватне мере за већу укљученост младих у граду препознат је већи број програма и организованих садржаја за младе, већи број објеката за младе. Може се рећи да је 69,6% испитаника мисли да је битно постојање Канцеларије за младе.

16. Да ли је потребно постојање Канцеларије за младе?

29 responses

**Приоритетни проблеми**

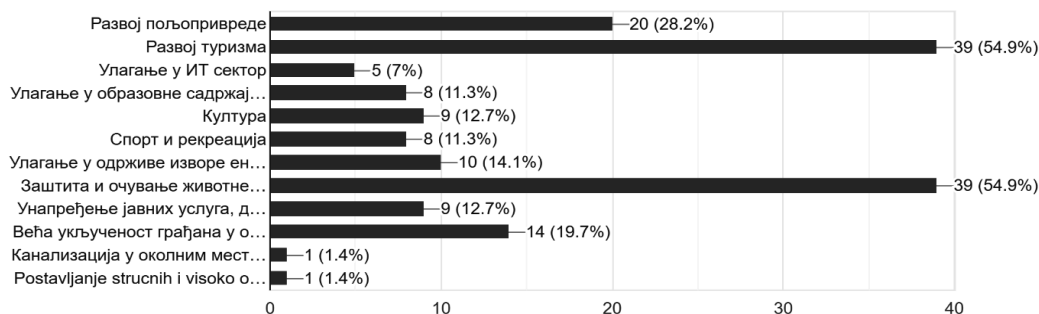
Генерално посматрано као апсолутни приоритет испитаници истичу недовољну заштиту животне средине 71,8%, а следећи важан проблем је лоша путна инфраструктура, потом иселјавање младих, лоша комунална инфраструктура.

Када су упитани које су наше највеће шансе за развој нашега града, испитаници су се определили за развој туризма и заштиту животне средине, потом развој пољопривреде и већу укљученост грађана.

План развоја града Смедерева

17. Коју од наведених области сматрате приоритетним за развој нашег града (обележите два одговора или уписати неки други проблем):

71 responses



На питање које се активности испитаницима највише допадају које град спроводи, наведене су следеће:

- укљањање дивљих депонија,
- субвенције за енергетску ефикасност,
- уређење инфраструктуре,
- побољшање туристичке понуде.

На питање које пројекте/акције Град треба да предузме у наредних 7 година испитаници су рекли следеће:

- изградња градске топланепобољшање комуналне инфраструктуре (топлификација града, постројење за прераду отпадних вода, субвенције за прелазак на чистије енергенте (гас),
- побољшање спортске и спортско-рекреативне инфраструктуре (затворени базен, бицикличка стаза, укључивање деце и младих у све области, нарочито заштита животне средине, култура, спорт, туризам).

Када су испитаници замољени да у једној реченици опишу како замишљају град у наредном периоду, одговори су били следећи:

- „ - Чистији и са уређеним фасадама,
- Град на Дунаву пун туриста и лепих објеката,
  - Да када се спомене Смедерево, то буде са неким поносом, неким мерљивим резултатом, град са смањеним загађењем ваздуха и излаз града на Дунав, ослобођен барикада,
  - Чист и са богатом туристичком понудом,
  - Спреман да искористи свој најбољи географски положај у Србији и привуче кроз тримодални саобраћај још више инвеститора, по могућству технологије која не загађује,
  - Чистији и зеленији, са мање саобраћаја у ужем градском језгру,
  - Чист ваздух,
  - Еколошки прихватљив, комунално опремљен, са планским урбаним развојем,
  - Град са више спортских и културних манифестација, са свакако изграђеном луком и пристаништем за туристе и најважније чистијим ваздухом,
  - Смедерево као град који иде ка спознаји шта је зелена енергија, и улаже у њу,

План развоја града Смедерева

- Смедерево које решава проблем на свакој улици,
- Смедерево које улаже у своју обалу Дунава,
- Уређена средина, бољи квалитет ваздух, подстицај и помоћ младима при запошљавању,
- Град из којег неће бежати млади, град који ће пружити подршку деци и омладини да се развијају у здравом окружењу и да расту у чистом ваздуху, те да се играју у уређеним и опремљеним парковима,
- Чист, незагађен, привредно развијен, интересантна туристичка дестинација,
- Пуно зелених површина, лука за пристан туристичких бродова, тврђава обновљена,
- Као једну лепу дестинацију у којој би сви пожелели да живе и раде,
- Да се уклони пруга испред Тврђаве и шеталишта, да се измести истоварна лука Железаре из Дунавског парка, да се направи у том делу велики парковски појас, да се забрани пролазак цистерни са гасом из центра града, да градске котларнице пређу на гас, да домаћинста пређу на гас, да Железара почне да плаћа граду таксе на име загађења које прави, да добијемо затворени базен, да направимо нове зелене површине - паркове, да се направе теретане на отвореном, стена за пењање и сл. “

89.

На основу члана 35. став 8., а у вези са чланом 46. Закона о планирању и изградњи („Службени гласник Републике Србије“, број 72/2009, 81/2009-испр., 64/2010-одлука УС, 24/2011, 121/2012, 42/2013-одлука УС, 50/2013-одлука УС, 54/2013-решење УС, 98/2013-одлука УС, 132/2014, 145/2014, 83/2018, 31/2019, 37/2019-др.закон, 9/2020, 52/2021 и 62/2023), члана 32. став 1. тачка 5., а у вези са чланом 66. став 3. Закона о локалној самоуправи („Службени гласник Републике Србије“, број 129/2007, 83/2014-др. закон, 101/2016-др. закон, 47/2018 и 111/2021-др.закон ) и члана 19. став 1. тачка 5. Статута града Смедерева („Службени лист града Смедерева“, број 2/2019 - пречишћен текст),

Скупштина града Смедерева, на 21. седници одржаној 22. септембра 2023. године, донела је

### ОДЛУКУ

#### О ИЗРАДИ ПЛАНА ДЕТАЉНЕ РЕГУЛАЦИЈЕ ЗА ИЗГРАДЊУ РЕЗЕРВОАРА ВОДЕ НА ЛОКАЦИЈИ „СЕГДА“ КО РАДИНАЦ – СМЕДЕРЕВО

##### Члан 1.

Приступа се изради Плана детаљне регулације за изградњу резервоара воде на локацији „Сегда“ КО Радинац – Смедерево (у даљем тексту: План детаљне регулације).

##### Члан 2.

План обухвата катастарске парцеле број: 1454, 1458, 1459, 1460, 1461, 1463, 1466, 1467, 1526 и 1527 КО Радинац и к.п.бр. 2106 КО Липе II.

Површина обухваћеног подручја предвиђена за израду Плана детаљне регулације је око 1 ha 96 a 88 m<sup>2</sup>.

Граница обухвата је прелиминарна, а коначна граница обухвата Плана утврдиће се приликом израде Нацрта планског документа.

Граница Плана детаљне регулације је представљена на графичком приказу који је саставни део ове Одлуке.

##### Члан 3.

Плански документ вишег реда и плански основ за израду Плана детаљне регулације је Просторни план града Смедерева („Службени лист града Смедерева“, број 3/2011).

У складу са планским решењима наведеног плана, а на основу „Генералног пројекта развоја водоснабдевања града Смедерева са регионалним повезивањем“ у области водоснабдевања предвиђена је изградња објеката односно резервоара воде на локацији брда Сегда у насељу Радинац и повезивање планираног „Моравског система водоснабдевања“ са „Главним градским системом водоснабдевања“.

##### Члан 4.

Принципи планирања, коришћења, уређења и заштите простора према планским документима вишег реда, а који се односе на обухват Плана детаљне регулације, заснивају се на рационалном и одрживом коришћењу земљишта у складу са планираном изградњом и специфичним условима опремања, изградње и коришћења.

Приликом израде Плана детаљне регулације прибављаће се услови надлежних предузећа и институција са циљем

усаглашавања и детаљније разраде планских решења, као и други посебни услови предузећа, органа и организација, чије је прибављање потребно.

##### Члан 5.

Циљ израде Плана је стварање основа за промену основне намене земљишта, основа за изградњу инфраструктурних објеката водоводног система и површина и објеката у функцији снабдевања водом, стварање основа за прибављање земљишта у јавну својину и утврђивање режима и услова коришћења, уређења и заштите земљишта у обухвату Плана.

Визија планирања, коришћења, изградње, уређења и заштите је стварање предуслова за оптимално и одрживо коришћење земљишта и побољшање функционисања система водоснабдевања на укупној територији града Смедерева.

##### Члан 6.

Основни концепт планирања у оквиру обухвата Плана детаљне регулације заснован је на утврђивању основне намене земљишта, односно промени намене постојећег пољопривредног у грађевинско земљиште, начина уређења и коришћења, утврђивања локације, положаја и прикључења објеката у функцији водоснабдевања у односу на остале инфраструктурне системе и утврђивању зона заштите објеката у функцији водоснабдевања и општих и посебних мера заштите.

##### Члан 7.

Рок за израду Плана детаљне регулације је 12 (дванаест) месеци од дана ступања на снагу ове Одлуке.

##### Члан 8.

Средства за израду Плана детаљне регулације обезбеђују се из буџета града Смедерева.

Носилац израде Плана детаљне регулације је Одељење за урбанизам, грађевинарство и инвестиције Градске управе града Смедерева, а израда Плана детаљне регулације поверава се Јавном предузећу Урбанизам Смедерево, Смедерево.

##### Члан 9.

Излагање Нацрта плана детаљне регулације на јавни увид оглашава се у дневном и локалном листу и траје 30 дана од дана оглашавања.

Нацрт плана детаљне регулације излаже се на јавни увид у аналогном облику у холу зграде Градске управе града Смедерева и у дигиталном облику на интернет страници града Смедерева.

##### Члан 10.

Не приступа се изради стратешке процене утицаја на животну средину Плана детаљне регулације, на основу Решења о неприступању изради стратешке процене утицаја на животну средину Плана детаљне регулације за изградњу резервоара воде на локацији „Сегда“ КО Радинац – Смедерево, Одељења за урбанизам, грађевинарство и инвестиције



Градске управе града Смедерева, број 350-142/2023-06 од 6. 9. 2023. године.

Члан 11.

Не приступа се изради студије заштите непокретног културног добра, на основу Мишљења Регионалног завода за заштиту споменика културе Смедерево, број 327/2-2023 од 6. 9. 2023. године.

Члан 12.

План детаљне регулације се израђује у три примерка у аналогном и три примерка у дигиталном облику.

Члан 13.

Ова Одлука ступа на снагу осмог дана од дана објављивања у „Службеном листу града Смедерева“, а објављује се и у Централном регистру планских докумената.

Број 350-143/2023-09  
У Смедереву, 22. септембра 2023. године

ПРЕДСЕДНИК  
СКУПШТИНЕ ГРАДА  
**Весна Киш Костић**, с.р.



Одељење за урбанизам, грађевинарство и инвестиције Градске управе града Смедерева, на основу члана 9. став 1. Закона о стратешкој процени утицаја на животну средину („Службени гласник Републике Србије“, број 135/2004 и 88/2010), а у вези са чланом 46. став 2. тачка 10. Закона о планирању и изградњи („Службени гласник Републике Србије“, број 72/2009, 81/2009-испр., 64/2010-одлука УС, 24/2011, 121/2012, 42/2013-одлука УС, 50/2013-одлука УС, 54/2013-решење УС, 98/2013-одлука УС, 132/2014, 145/2014, 83/2018, 31/2019, 37/2019-др.закон, 9/2020, 52/2021 и 62/2023), доноси

## РЕШЕЊЕ

### О НЕПРИСТУПАЊУ ИЗРАДИ СТРАТЕШКЕ ПРОЦЕНЕ УТИЦАЈА НА ЖИВОТНУ СРЕДИНУ ПЛАНА ДЕТАЉНЕ РЕГУЛАЦИЈЕ ЗА ИЗГРАДЊУ РЕЗЕРВОАРА ВОДЕ НА ЛОКАЦИЈИ „СЕГДА“ КО РАДИНАЦ – СМЕДЕРЕВО

1) НЕ ИЗРАЂУЈЕ СЕ Стратешка процена утицаја на животну средину Плана детаљне регулације за изградњу резервоара воде на локацији „Сегда“ КО Радинац – Смедерево (у даљем тексту: Стратешка процена).

2) Граница обухвата је прелиминарна, а коначна граница обухвата Плана утврдиће се приликом израде Нацрта планског документа. Оквирном границом наведеног Плана детаљне регулације обухваћене су к.п.бр. 1454, 1458, 1459, 1460, 1461, 1463, 1466, 1467, 1526 и 1527 КО Радинац и к.п.бр. 2106 КО Липе II. Укупна површина обухваћеног подручја износи 1 ха 96а а 88 м<sup>2</sup>.

3) Плански основ за израду Плана детаљне регулације за изградњу резервоара воде на локацији „Сегда“ КО Радинац – Смедерево је Просторни план града Смедерева („Службени лист града Смедерева“, број 3/2011).

4) У складу са планским решењима Просторног плана града Смедерева („Службени лист града Смедерева“, број 3/2011) у делу Планска решења и одредбе, односно у области Инфраструктура – водоснабдевање, и то као утврђена потреба развоја система водоснабдевања на територији града Смедерева, рационализација овог техничког система и обезбеђење потребне функционалности и заокруживања укупног система водоснабдевања на територији града Смедерева, обухватајући и сва сеоска насеља на „Моравском правцу“.

5) Циљ израде Плана је стварање основа за промену основне намене земљишта, основа за изградњу инфраструктурних објеката водоводног система и површина и објеката у функцији снабдевања водом, стварање основа за прибављање земљишта у јавну својину и утврђивање режима и услова коришћења, уређења и заштите земљишта у обухвату Плана.

6) Израда Плана биће поверена Јавном предузећу Урбанизам Смедерево.

7) Средства за израду Плана детаљне регулације обезбеђују се из буџета града Смедерева.

8) У оквиру намене простора Плана детаљне регулације нису планирани будући развојни пројекти одређени прописима којима се уређује процена утицаја на животну средину.

9) Одељење за урбанизам, грађевинарство и инвестиције Градске управе града Смедерева, узимајући у обзир податке наведене у овом решењу, као и мишљење Групе за комуналне послове и послове и послове заштите животне средине Градске управе града Смедерева утврдило је да План детаљне регулације не представља оквир за одобравање будућих развојних пројеката предвиђених прописима којима се уређује процена утицаја на животну средину, у смислу одредбе члана 5. став 1. и 2. Закона о стратешкој процени утицаја на животну средину („Службени гласник Републике Србије“, број 135/2004 и 88/2010).

10) Ово Решење чини саставни део Одлуке о изради Плана детаљне регулације за изградњу резервоара воде на локацији „Сегда“ КО Радинац – Смедерево и објављује се у „Службеном листу града Смедерева“ и ступа на снагу даном ступања Одлуке о изради Плана детаљне регулације за изградњу резервоара воде на локацији „Сегда“ КО Радинац – Смедерево .

## Образложење

Изради предметног Плана детаљне регулације приступиће се на основу Одлуке о изради Плана детаљне регулације за изградњу резервоара воде на локацији „Сегда“ КО Радинац – Смедерево.

Граница обухвата је прелиминарна, а коначна граница обухвата Плана утврдиће се приликом израде Нацрта планског документа. Оквирном границом наведеног Плана детаљне регулације обухваћене су к.п.бр. 1454, 1458, 1459, 1460, 1461, 1463, 1466, 1467, 1526 и 1527 КО Радинац и к.п.бр. 2106 КО Липе II. Укупна површина обухваћеног подручја износи 1 ха 96а а 88 м<sup>2</sup>.

Циљ израде плана је стварање основа за промену основне намене земљишта, основа за изградњу инфраструктурних објеката водоводног система и површина и објеката у функцији снабдевања водом, стварање основа за прибављање земљишта у јавну својину и утврђивање режима и услова коришћења, уређења и заштите земљишта у обухвату Плана.

Израда плана биће поверена Јавном предузећу Урбанизам Смедерево.

Средства за израду Плана детаљне регулације обезбеђују се из буџета града Смедерева.

Чланом 11. Закона о стратешкој процени утицаја на животну средину („Службени гласник Републике Србије“, број 135/2004 и 88/2010), прописано је да је у припреми одлуке о изради стратешке процене, односно одлуке о неприступању изради стратешке процене, орган надлежан за припрему плана дужан да од органа надлежног за послове заштите животне средине затражи мишљење. С тим у вези прибављено је Мишљење, број 381-22/2023-06 од 6. 9. 2023. године, од Одељења за имовинско правне и комуналне послове, Одсек за комуналне послове, послове саобраћаја и заштите животне средине, Група за комуналне послове и послове заштите животне средине.

Решено у Одељењу за урбанизам, грађевинарство и инвестиције Градске управе града Смедерево, под бројем 350-142/2023-06 дана 6. 9. 2023. године.

НАЧЕЛНИКОДЕЉЕЊА  
Драган Крстић, дипл.инж.грађ. с.р.

90.

На основу члана 35. став 8., а у вези са чланом 46. Закона о планирању и изградњи („Службени гласник Републике Србије“, број 72/2009, 81/2009-испр., 64/2010-одлука УС, 24/2011, 121/2012, 42/2013-одлука УС, 50/2013-одлука УС, 54/2013-решење УС, 98/2013-одлука УС, 132/2014, 145/2014, 83/2018, 31/2019, 37/2019-др.закон, 9/2020, 52/2021 и 62/2023), члана 32. став 1. тачка 5., а у вези са чланом 66. став 3. Закона о локалној самоуправи („Службени гласник Републике Србије“, број 129/2007, 83/2014-др. закон, 101/2016-др. закон, 47/2018 и 111/2021-др.закон ) и члана 19. став 1. тачка 5. Статута града Смедерева („Службени лист града Смедерева“, број 2/2019 - пречишћен текст),

Скупштина града Смедерева, на 21. седници одржаној 22. септембра 2023. године, донела је

### ОДЛУКУ

#### **О ИЗРАДИ ПЛАНА ДЕТАЉНЕ РЕГУЛАЦИЈЕ ЗА ИЗГРАДЊУ РЕЗЕРВОАРА ВОДЕ НА ЛОКАЦИЈИ „ВАМПИРАЧА“ КО МИХАЈЛОВАЦ – СМЕДЕРЕВО**

##### Члан 1.

Приступа се изради Плана детаљне регулације за изградњу резервоара воде на локацији „Вампирача“ КО Михајловац – Смедерево (у даљем тексту: План детаљне регулације).

##### Члан 2.

План обухвата катастарске парцеле број: 4588, 4589, 4590, 4591/1 и 4591/2 КО Михајловац.

Површина обухваћеног подручја предвиђена за израду Плана детаљне регулације је око 1 ha 22 a 32 m<sup>2</sup>.

Граница обухвата је прелиминарна, а коначна граница обухвата Плана утврдиће се приликом израде Нацрта планског документа.

Граница Плана детаљне регулације је представљена на графичком приказу који је саставни део ове Одлуке.

##### Члан 3.

Плански документ вишег реда и плански основ за израду Плана детаљне регулације је Просторни план града Смедерева („Службени лист града Смедерева“, број 3/2011).

У складу са планским решењима наведеног плана, а на основу „Генералног пројекта развоја водоснабдевања града Смедерева са регионалним повезивањем“ у области водоснабдевања предвиђена је изградња објеката односно резервоара воде на локацији „Вампирача“ у насељу Михајловац и повезивање планираног „Моравског система водоснабдевања“ са „Главним градским системом водоснабдевања“.

##### Члан 4.

Принципи планирања, коришћења, уређења и заштите простора према планским документима вишег реда, а који се односе на обухват Плана детаљне регулације, заснивају се на рационалном и одрживом коришћењу земљишта у складу са планираном изградњом и специфичним условима опремања, изградње и коришћења.

Приликом израде Плана детаљне регулације прибављаће се услови надлежних предузећа и институција са циљем усаглашавања и детаљније разраде планских

решења, као и други посебни услови предузећа, органа и организација, чије је прибављање потребно.

##### Члан 5.

Циљ израде Плана је стварање основа за промену основне намене земљишта, основа за изградњу инфраструктурних објеката водоводног система и површина и објеката у функцији снабдевања водом, стварање основа за прибављање земљишта у јавну својину и утврђивање режима и услова коришћења, уређења и заштите земљишта у обухвату Плана.

Визија планирања, коришћења, изградње, уређења и заштите је стварање предуслова за оптимално и одрживо коришћење земљишта и побољшање функционисања система водоснабдевања на укупној територији града Смедерева.

##### Члан 6.

Основни концепт планирања у оквиру обухвата Плана детаљне регулације заснован је на утврђивању основне намене земљишта, односно промени намене постојећег пољопривредног у грађевинско земљиште, начина уређења и коришћења, утврђивања локације, положаја и прикључења објеката у функцији водоснабдевања у односу на остале инфраструктурне системе и утврђивању зона заштите објеката у функцији водоснабдевања и општих и посебних мера заштите.

##### Члан 7.

Рок за израду Плана детаљне регулације је 12 (дванаест) месеци од дана ступања на снагу ове Одлуке.

##### Члан 8.

Средства за израду Плана детаљне регулације обезбеђују се из буџета града Смедерева.

Носилац израде Плана детаљне регулације је Одељење за урбанизам, грађевинарство и инвестиције Градске управе града Смедерева, а израда Плана детаљне регулације поверава се Јавном предузећу Урбанизам Смедерево, Смедерево.

##### Члан 9.

Излагање Нацрта плана детаљне регулације на јавни увид оглашава се у дневном и локалном листу и траје 30 дана од дана оглашавања.

Нацрт плана детаљне регулације излаже се на јавни увид у аналогном облику у холу зграде Градске управе града Смедерева и у дигиталном облику на интернет страници града Смедерева.

##### Члан 10.

Не приступа се изради стратешке процене утицаја на животну средину Плана детаљне регулације, на основу Решења о неприступању изради стратешке процене утицаја на животну средину Плана детаљне регулације за изградњу резервоара воде на локацији „Вампирача“ КО Михајловац – Смедерево, Одељења за урбанизам, грађевинарство и инвестиције Градске управе града Смедерева, број 350-144/2023-06 од 6. 9. 2023. године.

Члан 11.

Не приступа се изради студије заштите непокретног културног добра, на основу Мишљења Регионалног завода за заштиту споменика културе Смедерево, број 326/2-2023 од 6. 9. 2023. године.

Члан 12.

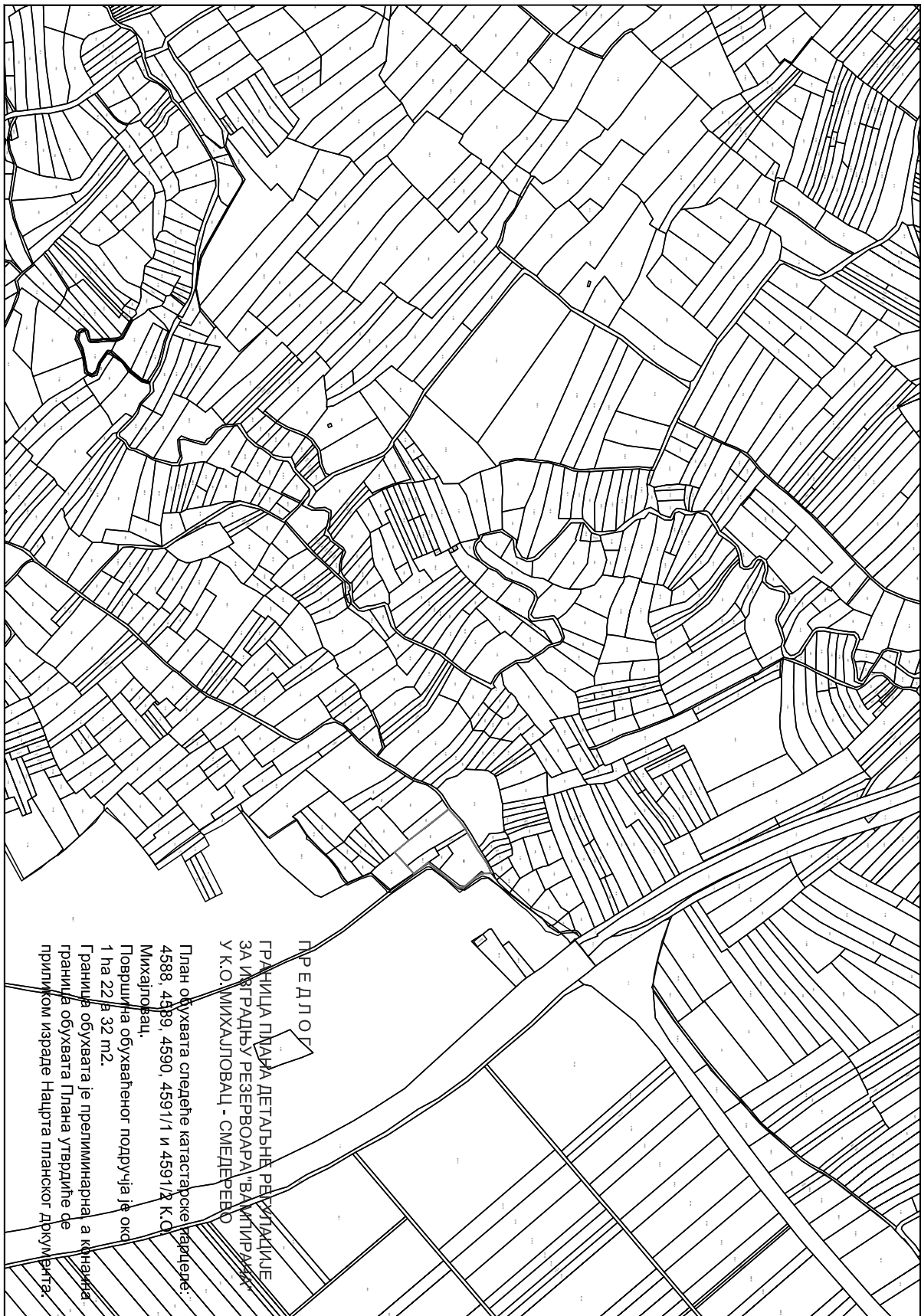
План детаљне регулације се израђује у три примерка у аналогном и три примерка у дигиталном облику.

Члан 13.

Ова Одлука ступа на снагу осмог дана од дана објављивања у „Службеном листу града Смедерева“, а објављује се и у Централном регистру планских докумената.

Број 350-145/2023-09  
У Смедереву, 22. септембра 2023. године

ПРЕДСЕДНИК  
СКУПШТИНЕ ГРАДА  
**Весна Киш Костић**, с.р.



Одељење за урбанизам, грађевинарство и инвестиције Градске управе града Смедерева, на основу члана 9. став 1. Закона о стратешкој процени утицаја на животну средину („Службени гласник Републике Србије“, број 135/2004 и 88/2010), а у вези са чланом 46. став 2. тачка 10. Закона о планирању и изградњи („Службени гласник Републике Србије“, број 72/2009, 81/2009-испр., 64/2010-одлука УС, 24/2011, 121/2012, 42/2013-одлука УС, 50/2013-одлука УС, 54/2013-решење УС, 98/2013-одлука УС, 132/2014, 145/2014, 83/2018, 31/2019, 37/2019-др.закон, 9/2020, 52/2021 и 62/2023), доноси

## РЕШЕЊЕ

### О НЕПРИСТУПАЊУ ИЗРАДИ СТРАТЕШКЕ ПРОЦЕНЕ УТИЦАЈА НА ЖИВОТНУ СРЕДИНУ ПЛАНА ДЕТАЉНЕ РЕГУЛАЦИЈЕ ЗА ИЗГРАДЊУ РЕЗЕРВОАРА ВОДЕ НА ЛОКАЦИЈИ „ВАМПИРАЧА“ КО МИХАЈЛОВАЦ – СМЕДЕРЕВО

1) НЕ ИЗРАЂУЈЕ СЕ Стратешка процена утицаја на животну средину Плана детаљне регулације за изградњу резервоара воде на локацији „Вампирача“ КО Михајловац – Смедерево (у даљем тексту: Стратешка процена).

2) Граница обухвата је прелиминарна, а коначна граница обухвата Плана утврдиће се приликом израде Нацрта планског документа. Оквирном границом наведеног Плана детаљне регулације обухваћене су к.п.бр. 4588, 4589, 4590, 4591/1 и 4591/2 КО Михајловац. Укупна површина обухваћеног подручја износи 1 ha 22 a 32m<sup>2</sup>.

3) Плански основ за израду Плана детаљне регулације за изградњу резервоара воде на локацији „Вампирача“ КО Михајловац – Смедерево је Просторни план града Смедерева („Службени лист града Смедерева“, број 3/2011).

4) У складу са планским решењима Просторног плана града Смедерева („Службени лист града Смедерева“, број 3/2011) у делу Планска решења и одредбе, односно у области Инфраструктура – водоснабдевање, и то као утврђена потреба развоја система водоснабдевања на територији града Смедерева, рационализација овог техничког система и обезбеђење потребне функционалности и заокруживања укупног система водоснабдевања на територији града Смедерева, обухватајући и сва сеоска насеља на „Моравском правцу“.

5) Циљ израде плана је стварање основа за промену основне намене земљишта, основа за изградњу инфраструктурних објеката водоводног система и површина и објеката у функцији снабдевања водом, стварање основа за прибављање земљишта у јавну својину и утврђивање режима и услова коришћења, уређења и заштите земљишта у обухвату Плана.

6) Израда Плана биће поверена Јавном предузећу Урбанизам Смедерево.

7) Средства за израду Плана детаљне регулације обезбеђују се из буџета града Смедерева.

8) У оквиру намене простора Плана детаљне регулације нису планирани будући развојни пројекти одређени прописима којима се уређује процена утицаја на животну средину.

9) Одељење за урбанизам, грађевинарство и инвестиције Градске управе града Смедерева, узимајући у обзир податке наведеноу овом решењу, као и мишљење Групе за комуналне послове и послове и послове заштите животне средине Градске управе града Смедерева утврдило је да План детаљне регулације не представља оквир за одобравање будућих развојних пројеката предвиђених прописима којима се уређује процена утицаја на животну средину, у смислу одредбе члана 5. став 1. и 2. Закона о стратешкој процени утицаја на животну средину („Службени гласник Републике Србије“, број 135/2004 и 88/2010).

10) Ово Решење чини саставни део Одлуке о изради Плана детаљне регулације за изградњу резервоара воде на локацији „Вампирача“ КО Михајловац – Смедерево и објављује се у „Службеном листу града Смедерева“ и ступа на снагу даном ступања Одлуке о изради Плана детаљне регулације за изградњу резервоара воде на локацији „Вампирача“ КО Михајловац – Смедерево.

## Образложење

Изради предметног Плана детаљне регулације приступиће се на основу Одлуке о изради Плана детаљне регулације за изградњу резервоара воде на локацији „Вампирача“ КО Михајловац – Смедерево.

Граница обухвата је прелиминарна, а коначна граница обухвата Плана утврдиће се приликом израде Нацрта планског документа. Оквирном границом наведеног Плана детаљне регулације обухваћене су к.п.бр. 4588, 4589, 4590, 4591/1 и 4591/2 КО Михајловац.

Циљ израде плана је стварање основа за промену основне намене земљишта, основа за изградњу инфраструктурних објеката водоводног система и површина и објеката у функцији снабдевања водом, стварање основа за прибављање земљишта у јавну својину и утврђивање режима и услова коришћења, уређења и заштите земљишта у обухвату Плана.

Израда плана биће поверена Јавном предузећу Урбанизам Смедерево.

Средства за израду Плана детаљне регулације обезбеђују се из буџета града Смедерева.

Чланом 11. Закона о стратешкој процени утицаја на животну средину („Службени гласник Републике Србије“, број 135/2004 и 88/2010), прописано је да је у припреми одлуке о изради стратешке процене, односно одлуке о неприступању изради стратешке процене, орган надлежан за припрему плана дужан да од органа надлежног за послове заштите животне средине затражи мишљење. С тим у вези прибављено је Мишљење, број 381-23/2023-06 од 6. 9. 2023. године, од Одељења за имовинско правне и комуналне послове, Одсек за комуналне послове, послове саобраћаја и заштите животне средине, Група за комуналне послове и послове заштите животне средине.

Решено у Одељењу за урбанизам, грађевинарство и инвестиције Градске управе града Смедерево, под бројем 350-144/2023-06 дана 6. 9. 2023.године.

НАЧЕЛНИКОДЕЉЕЊА  
Драган Крстић, дипл.инж.граф. с.р.

91.

Разматрајући Извештај о стању безбедности саобраћаја на путевима града Смедерева за 2022. годину, на основу члана 19. Статута града Смедерева („Службени лист града Смедерева“, број 2/2019 - пречишћен текст),

Скупштина града Смедерева, на 21. седници одржаној 22. септембра 2023. године, донела је

### **ЗАКЉУЧАК**

1. Прихвата се Извештај о стању безбедности саобраћаја на путевима града Смедерева за 2022. годину.

2. Овај Закључак и Извештај објавити у „Службеном листу града Смедерева“.

3. Закључак доставити: Савету за координацију послова безбедности саобраћаја на путевима града Смедерева, Одељењу за имовинско правне и комуналне послове, документацији и архиви.

Број 343-378/2023-09  
У Смедереву, 22. септембра 2023. године

**ПРЕДСЕДНИК**  
**СКУПШТИНЕ ГРАДА**  
**Весна Киш Костић, с.р.**





Република Србија  
Град Смедерево  
Савет за координацију послова безбедности саобраћаја на  
путевима


---

# ИЗВЕШТАЈ

## О СТАЊУ БЕЗБЕДНОСТИ САОБРАЋАЈА

### НА ПУТЕВИМА ГРАДА СМЕДЕРЕВА

#### ЗА 2022. годину



## Садржај

---

Основни подаци о саобраћајним незгодама	4
Стање безбедности саобраћаја на територији града Смедерево	5
Временска анализа саобраћајних незгода	10
Просторна анализа саобраћајних незгода	11
Најугроженије категорије учесника у саобраћају	12
Деца	12
Млади	13
Пешаци	14
Бициклисти	15
Мотоциклисти	16
Возачи и путници у путничким аутомобилима	17
Старији учесници	18
Закључак	19

\* Форма и садржај Извештаја су усклађени са Правилником о раду савета за координацију послова безбедности саобраћаја на путевима ("Службени гласник РС", бр. 8 од 31. јануара 2020. године)

## Листа акронима и коришћених скраћеница

Акроним или скраћеница	Пун назив или опис
СН	Саобраћајна незгода
ЈПБН	Јавни пондерисани број настрадалих лица, у саобраћајним незгодама
КПБН	Колективни пондерисани број настрадалих лица, у саобраћајним незгодама
СПБН	Саобраћајни пондерисани број настрадалих лица, у саобраћајним незгодама
ЛТП	Број лако телесно повређених лица у саобраћајним незгодама
ТТП	Број тешко телесно повређених лица у саобраћајним незгодама
НАСТ	Укупан број настрадалих лица у саобраћајним незгодама (погинула и повређена лица)
ПОГ	Број погинулих лица у саобраћајним незгодама
СН ЛТП	Број саобраћајних незгода са лако телесно повређеним лицима
СН МШ	Број саобраћајних незгода са материјалном штетом
СН НАС	Број саобраћајних незгода са настрадалим лицима (саобраћајне незгоде са повређеним и погинулим лицима)
СН ПОГ	Број саобраћајних незгода са погинулим лицима
СН ТТП	Број саобраћајних незгода са тешко телесно повређеним лицима
СН УК	Укупан број саобраћајних незгода

## Основни подаци о саобраћајним незгодама

- У 2022. год ни на терит рији града Смедерева догодило се 517 саобраћајних незгода, од чега су 7 саобраћајних незгода са погинулим лицима, 208 незгоде са повређеним лицима и 302 незгода са материјалном штетом.

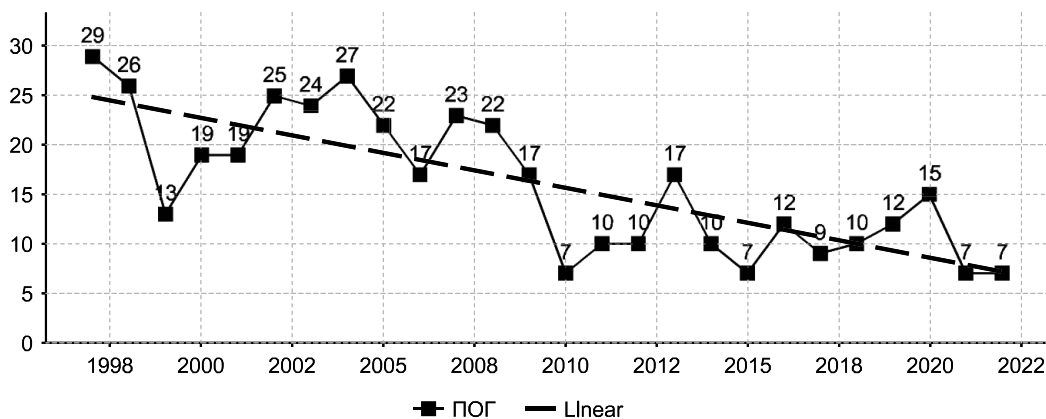
- У саобраћајним незгодама у 2022. години укупно је страдало 334 лица, од чега су 7 лица погинула, 38 лица задобило је тешке телесне повреде, а 289 лица лаке телесне повреде.

**517**  
саобраћајних незгода

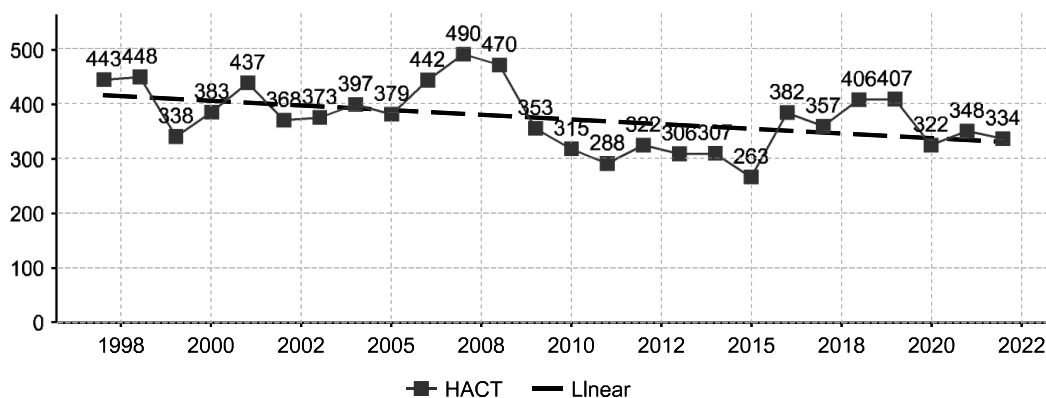
**7**  
погинулих лица

**327**  
повређених лица

## Стање безбедности саобраћаја на територији града Смедерева



Тренд погинулих лица у саобраћајним незгодама, од 1997. године до 2022. године



Тренд настрадалих лица у саобраћајним незгодама, од 1997. године до 2022. године

Укупан број саобраћајних незгода на територији града Смедерево је у 2022 години за 4.8% мање у односу на 2021. годину. Укупан број настрадалих лица у 2022. години је за 4.0% мањи у односу на 2021. годину.

У 2022. години Смедерево има високу вредност јавног пондерисаног броја настрадалих (ЈПБН) која износи 466.3. У односу на вредност ЈПБН, у поређењу са осталим општинама у Републици Србији, Смедерево се налази на 79. месту. Вредност саобраћајног пондерисаног броја настрадалих (СПБН) за Град Смедерево, у 2022. години износи 1911.9.

	2017	2018	2019	2020	2021	2022
СН ПОГ	9	9	8	14	4	7
СН ПОВ	217	250	226	197	203	208
СН МШ	217	250	226	197	336	302
<b>УКУПНО СН</b>	<b>429</b>	<b>497</b>	<b>495</b>	<b>444</b>	<b>543</b>	<b>517</b>
ПОГ	9	10	12	15	7	7
ТТП	31	44	39	28	34	38
ЛТП	317	352	356	279	307	289
<b>УКУПНО НАС</b>	<b>357</b>	<b>406</b>	<b>407</b>	<b>322</b>	<b>348</b>	<b>334</b>
ЈПБН	514.7	478.1	519.6	515.3	563.1	519.5
СПБН	2110.4	1960.4	2130.5	2308.6	2308.6	2129.7

Основни показатељи безбедности саобраћаја за 2022. годину, град Смедереве

Највећу вредност јавног пондерисаног броја настрадалих (ЈПБН) имају насељена места Врбовац и Добри До. Највећу вредност колективног пондерисаног броја настрадалих (КПБН) имају насељена места Раља, Сеоне и Добри До.

Назив насељеног места	ЈПБН
Врбовац	218.6
Добри До	206.0
Раља	192.7

Насељена места са највећим вредностима ЈПБН

Назив насељеног места	КПБН
Раља	2511.1
Сеоне	1416.4
Добри До	1376.8

Насељена места са највећим вредностима КПБН

1. Јавни пондерисани ризик страдања у саобраћајним незгодама представља однос броја становника на територији општине са бројем последица саобраћајних незгода (лаке, тешке и смртне), које су пондерисане одговарајућим коефицијентима у зависности од тежине последица.

2. Саобраћајни пондерисани ризик страдања у саобраћајним незгодама представља однос броја регистрованих моторних возила на територији општине са бројем и последицама саобраћајних незгода, по истом принципу као и у случају израчунавања јавног ризика страдања.

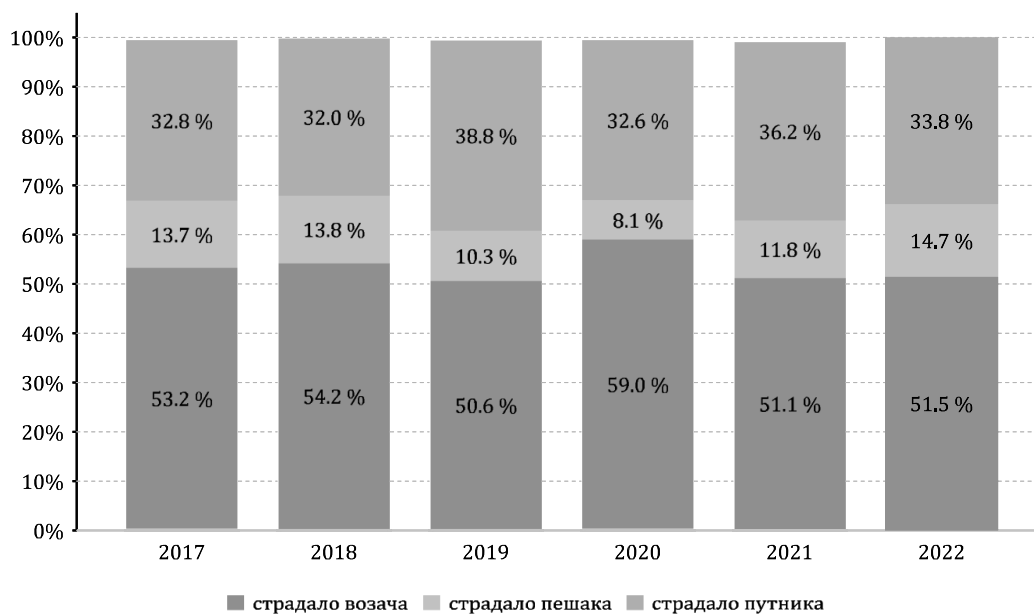
\* За израчунавање ризика страдања у саобраћајним незгодама користе се подаци о страдалим лицима у саобраћајним незгодама у претходне три календарске године (у складу са најбољом међународном и домаћом праксом, односно са Правилником о начину утврђивања деоница највећег ризика и идентификације и рангирања опасних места, саставу стручног тима за мапирање ризика и условима за чланове тог тима, "Службени гласник РС", бр. 68 од 25. септембра 2019. године).

Укупна дужина државних и локалних путева и улица са савременим коловозним застором на територији града Смедерева износи 770.38 km, од чега су државни путеви I реда (IA и IB) дужине 89.31 km, државни путеви II реда (IIA и IIB) дужине 80.12 km и општински путеви и улице дужине 600.95 km.

Од укупног броја саобраћајних незгода са настрадалим лицима у 2022. години, на државним путевима догодило се 46 (21.4%) саобраћајних незгода, а на локалним путевима и улицама 169 (78.6%) саобраћајних незгода. На проласку државних путева кроз насеље догодило се 2 (0.9%) саобраћајне незгоде са настрадалим лицима.

Дужина државних путева (km)	Дужина локалних путева и улица (km)	Укупна дужина путева (km)
169	600	770

Дужина путне и уличне мреже на територији града Смедерево

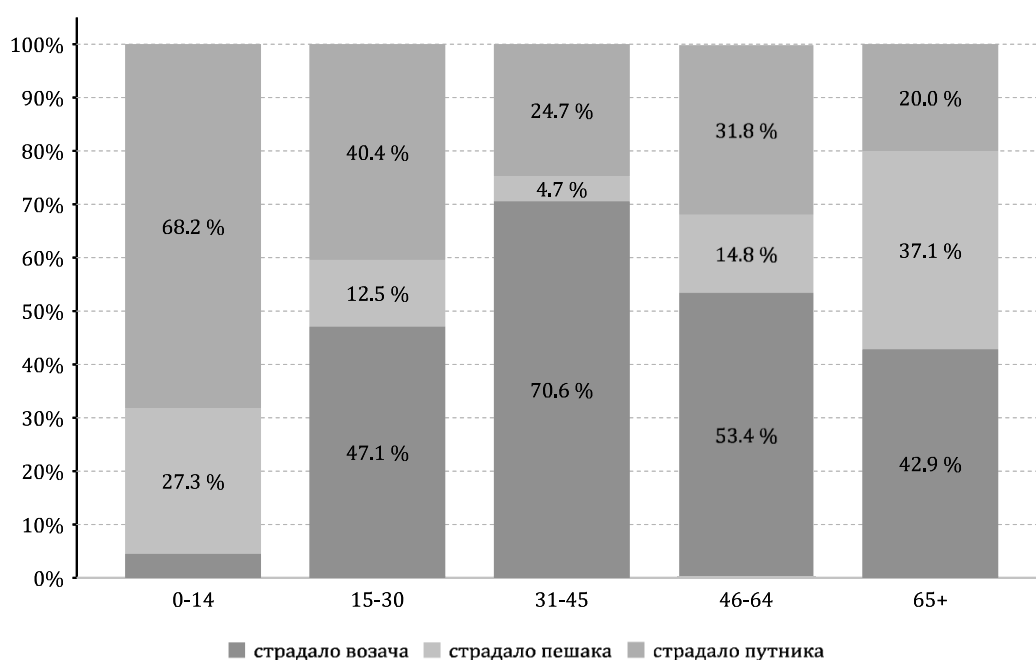


Настрадала лица у саобраћајним незгодама према својству, по годинама

У саобраћајним незгодама које су се догодиле у 2022. години у својству возача настрадало је 172 лица, у својству пешака 49 лица, а у својству путника 113 лица.

	ПОГ	ТПП	ЛТП	Укупно
Возач	5	20	147	172
Пешак	0	11	38	49
Путник	2	7	104	113

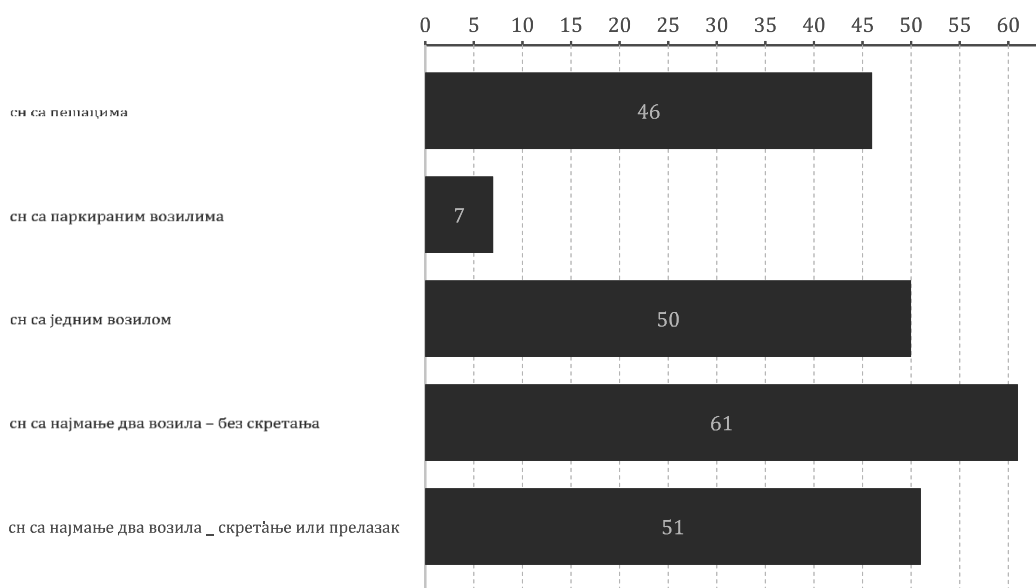
Настрадали лица у саобраћајним незгодама према својству, 2022. година



Старосна расподела страдалих лица у саобраћајним незгодама

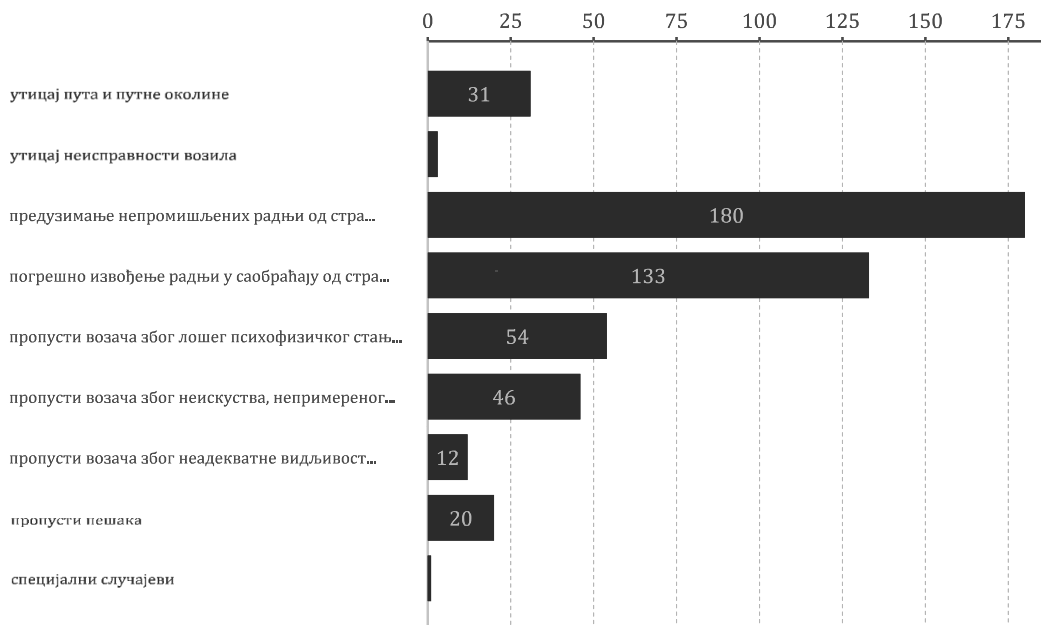
Најчешћа група типова саобраћајних незгода са настрадалим лицима у 2022. години била је „сн са најмање два возила – без скретања“. Најчешћи тип саобраћајних незгода са настрадалим лицима у 2022. години био је „најмање два возила која се крећу у истом смеру – сустизање“. Тип „судар са паркираним возилом са десне стране коловоза“ је у 2022. години био најчешћи тип саобраћајних незгода које за последицу имају само материјалну штету.



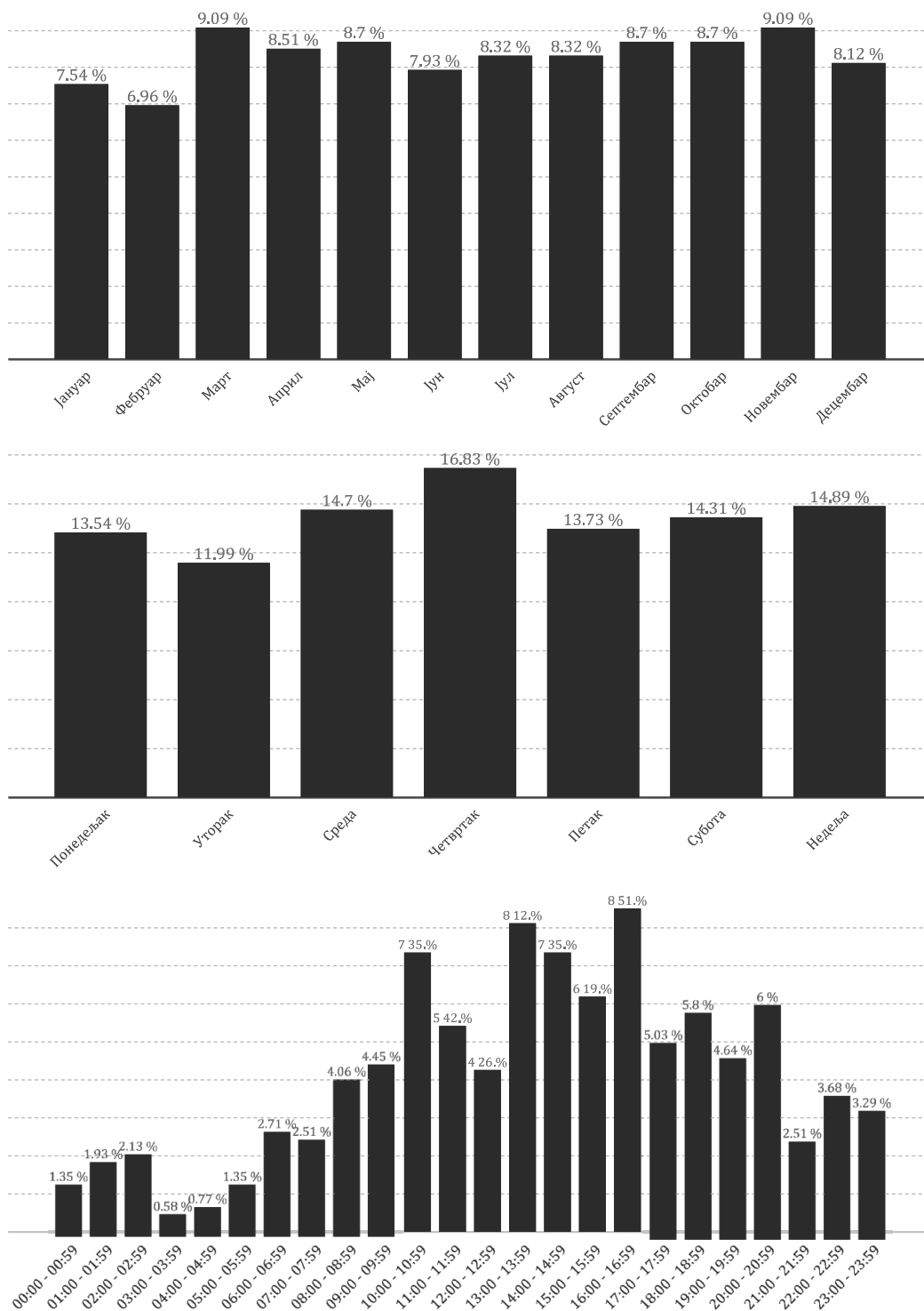


Групе типова саобраћајних незгода са настрадалим лицима, 2022. година

Најчешћа група утицајних фактора препозната у саобраћајним незгодама са настрадалим лицима у 2022. години била је „предузимање непромишљених радњи од стране возача“. Најчешћи утицајни фактор које је препознат у саобраћајним незгодама са настрадалим лицима у 2022. години био је „неприлагођена брзина условима саобраћаја и стању пута“.

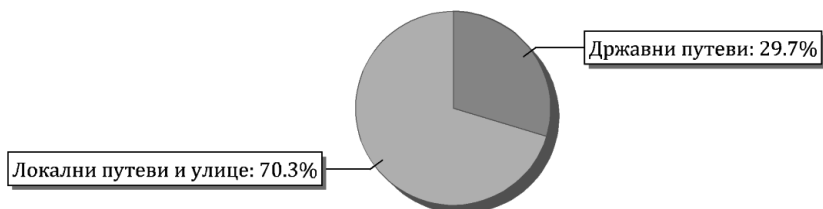


Групе утицајних фактора препознатих у саобраћајним незгодама са настрадалим лицима, 2022. година

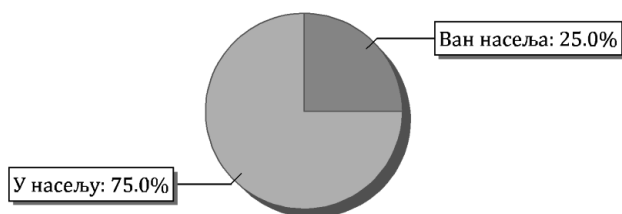


Расподела саобраћајних незгода по месецима, данима и часовима, 2022. година

## Просторна анализа саобраћајних незгода, 2022. година



Расподела саобраћајних незгода са настрадалим лицима на државним и локалним путевима и улицама, 2022. година



Расподела саобраћајних незгода са настрадалим лицима према локацији догађања, 2022. година

Расподела саобраћајних незгода по конкретним деоницама, 2022. година

Деоница пута (од 2016)	СН са погинулим лицима	СН са повређеним лицима	СН са настрадалим лицима	СН са материјалном штетом	Укупно саобраћајних незгода
granica APV (Kovin) - Smederevo (Radinac)	0	6	6	13	19
Smederevo (Radinac) - Раља (пут 156)	2	6	8	11	19
Смедерево (Колари) - петља Колари	0	7	7	8	15
Мала Крсна - Осипаоница	0	5	5	7	12
петља Водањ - петља Колари	0	3	3	8	11
Раља (пут 156) - Смедеревска Паланка (Велика Плана)	0	9	9	2	11
петља Велика Плана - петља Пожаревац	0	4	4	6	10
петља Пожаревац - петља Велика Плана	0	4	4	6	10
Мала Крсна - Пожаревац (обилазница)	0	3	3	6	9
Осипаоница - Крњevo	0	7	7	1	8

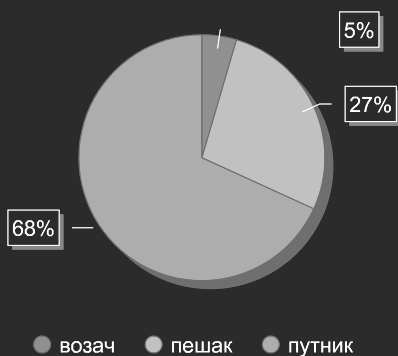
## Ризичне категорије у саобраћају

### 1. Деца

- У 2022. години у саобраћајним незгодама настрадало је 22 деце, од чега је 2 детета тешко повређено, а 20 лако повређено. У својству возача настрадало је 1 дете, у својству пешака 6 деце, а у својству путника 15 детета.

- Од укупног броја настрададе деце у 2022. години, у својству возача бицикла настрадало је 1 дете (4.5%), а у својству путника на бициклу 1 дете. У својству путника у путничком возилу настрадало је 13 детета (59.1%).

- У поређењу са осталим општинама у Републици Србији, према вредности ризика страдања (ЈПБН) деце (0-14 година) у 2022. години, град Смедерево се налази на 60 месту. Највећу вредност ризика страдања деце на територији града Смедерева имају насељена места Лугавчина, Враново, Биновац (висок ниво ризика).



0  
погинуле деце

2  
тешко повређене деце

20  
лако повређене деце

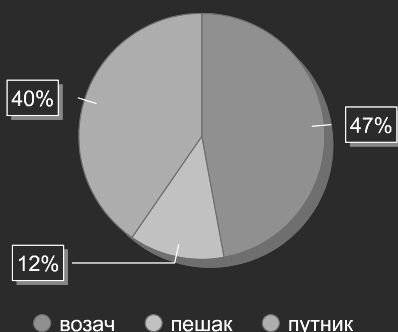
15  
страдало деце - путника

## 2. Млади учесници у саобраћају (15-30 година)

• У 2022. години у саобраћајним незгодама настрадало је 104 младих лица, од чега је 1 лице погинуло, 7 тешко повређено, а 96 лако повређено. У својству возача настрадало је 49 младих лица, у својству пешака 13, а у својству путника 42 младих.

• Од укупног броја настрадалих младих, у својству возача мотоцикала и мопеда у 2022. години настрадало је 2 лица (1.9%), а у својству путника на мотоциклима и мопедима 1 лице (1.0%).

• У поређењу са осталим општинама у Републици Србији, према вредности ризика страдања (ЈПБН) младих (15-30 година) у 2022. години, град Смедерево се налази на 96 месту. Највећу вредност ризика страдања младих на територији град Смедерева имају насељена места Сеоне, Михајловац, Сараорци (висок ниво ризика).



**104**  
страдалих младих у СН

**1**  
погинулих младих

**7**  
тешко повређених младих

**96**  
лако повређених младих

### 3. Пешаци

- У 2022. години у саобраћајним незгодама настрадало је 49 пешака, од чега је 0 лица погинуло, 11 тешко повређено, а 38 лако повређено.

- У највећем броју страдали су пешаци из старосне категорије 15-30 година (26.53%), затим старосна категорија 46-64 година (26.53%).

- У поређењу са осталим општинама у Републици Србији, према вредности ризика страдања (ЈПН) пешака у 2022. години, град Смедерево се налази на 105 месту. Највећу вредност ризика страдања пешака на територији града Смедерева имају насељена места Раља, Осипаоница, Скобаљ (висок ниво ризика).

# 49

страдалих пешака у СН

# 0

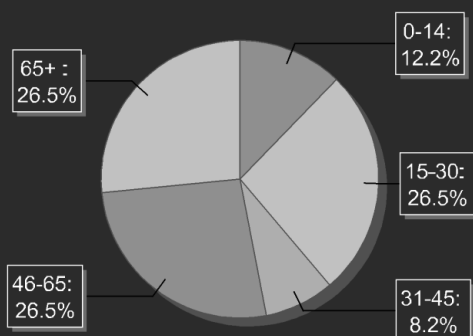
погинулих пешака

# 11

тешко повређених пешака

# 38

лако повређених пешака

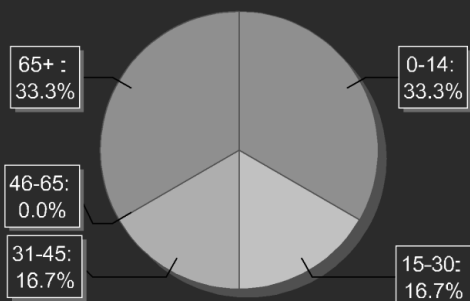


## 4. Бициклисти

- У 2022. години у саобраћајним незгодама настрадало је 6 бициклиста, од чега је 0 лица погинуло, 1 тешко повређено, а 5 лако повређено.

- У највећем броју страдали су бициклисти из старосне категорије 0-14 година (33.33%), затим старосна категорија 65+ година (33.33%).

- У поређењу са осталим општинама у Републици Србији, према вредности ризика страдања (ЈПБН) бициклиста у 2022. години, град Смедерево се налази на 100 месту. Највећу вредност ризика страдања бициклиста на територији град Смедерево имају насељена места Липе, Раља, Лугавчина (висок ниво ризика).



6  
страдалих бициклиста у СН

0  
погинулих бициклиста

1  
тешко повређених бициклиста

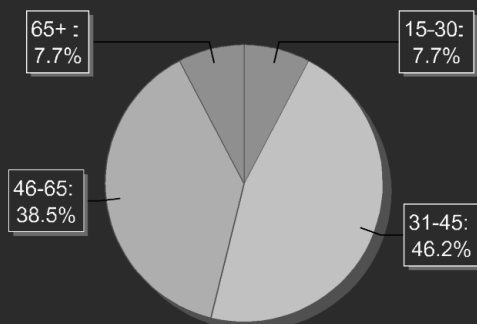
5  
лако повређених бициклиста

## 5. Мотоциклисти

- У 2022. години у саобраћајним незгодама настрадало је 13 возача и путника на мотоциклу, од чега је 1 лице погинуло, 7 тешко повређено, а 5 лако повређено.

- У највећем броју страдали су мотоциклисти из старосне категорије 31-45 година (46.15%), затим старосна категорија 46-64 година (38.46%).

- У поређењу са осталим општинама у Републици Србији, према вредности ризика страдања (ЈПБН) мотоциклиста у 2022. години, град Смедерево се налази на 35 месту. Највећу вредност ризика страдања мотоциклиста на територији град Смедерево имају насељена места Раља, Михајловац, Сараорци (висок ниво ризика).



# 13

страдалих лица на мотоциклу

# 1

погинулих мотоциклиста

# 7

тешко повређених мотоциклиста

# 5

лако повређених мотоциклиста

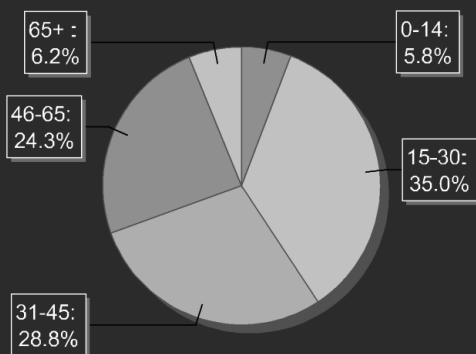


## 6. Возачи и путници у ПА

- У 2022. години у саобраћајним незгодама настрадало је 226 возача и путника у путничким возилима, од чега је 5 лица погинуло, 13 тешко повређено, а 208 лако повређено.

- Возачи су страдали у већем проценту (57.08%) у односу на путнике (42.92%).

- У поређењу са осталим општинама у Републици Србији, према вредности ризика страдања (ЈПБН) у путничким аутомобилима у 2022. години, град Смедерево се налази на 63 месту. Највећу вредност ризика страдања у путничким аутомобилима на територији града Смедерева имају насељена места Врбовац, Мало Орашје, Сеоне, (висок ниво ризика).



# 129

страдалих возача у ПА

# 97

страдалих путника у ПА

# 5

погинулих лица у ПА

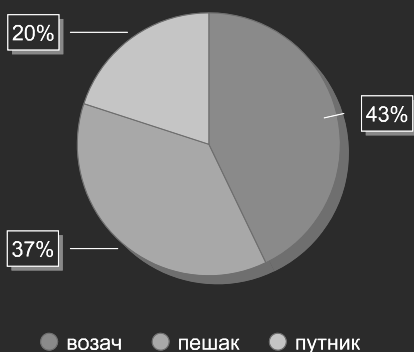
# 13

тешко повређених лица у ПА

## 7. Старији учесници у саобраћају

- У 2022. години у саобраћајним незгодама настрадало је 35 старих лица, од чега је 0 лица погинуло, 9 тешко повређено, а 26 лако повређено.

- У поређењу са осталим општинама у Републици Србији, према вредности ризика страдања (ЈПБН) лица старијих од 65 година у 2022. години, град Смедерево се налази на 119 месту. Највећу вредност ризика страдања лица старијих од 65 година на територији града Смедерева имају насељена места Раља, Скобаљ, Смедерево (средњи ниво ризика).



# 35

страдалих лица старијих од 65 година

# 0

погинулих старијих лица

# 9

тешко повређених старијих лица

# 26

лако повређених старијих лица

## Закључак

### КОЛИКО незгода се догодило:

На територији града Смедерева, у 2022. догодиле су се **517** незгода.

### ГДЕ су настајале незгоде:

- на општинским путевима и улицама (70,3%) и
- на државним путевима (29,7%)

### КО је учествовао у незгодама:

1. возачи (57,08%),
2. путници (42,92%),

### КАД су настајале незгоде

Временска анализа са настрадалим лицима указује на то да је:

- март и новембар су месеци са највећим бројем саобраћајних незгода а
- четвртак дан са највећим процентом саобраћајних незгода.

### КАКО су настајале незгоде

Најчешће два или више возила у ситуацијама без скретања, ово је најзаступљенија група типова саобраћајних незгода.

### ЗАШТО су настајале незгоде

Због предузимање непромишљених радњи од стране возача (32.52%), ово је најизраженија група утицајних фактора у 2022. години.

### ПОСЛЕДИЦЕ незгода

1. 289 лице је задобило лаке телесне повреде,
2. 38 лица је задобило тешке телесне повреде и
3. 7 лица су изгубила живот.

ПРЕДСЕДНИК САВЕТА

Дејан Стоилковић, дипл.инж.саоб., с.р.

92.

На основу члана 116. став 5. Закона о основама система образовања и васпитања („Службени гласник Републике Србије“, број 88/2017, 27/2018 - др. закон, 10/2019, 27/2018 - др. закон, 6/2020 и 129/2021), члана 32. став 1. тачка 20., а у вези са чланом 66. став 3. Закона о локалној самоуправи („Службени гласник Републике Србије“, број 129/2007, 83/2014 - др. закон, 101/2016 - др. закон, 47/2018 и 111/2021 - др. закон) и члана 19. став 1. тачка 24. Статута града Смедерева („Службени лист града Смедерева“, број 2/2019 - пречишћен текст),

Скупштина града Смедерева, на 21. седници одржаној 22. септембра 2023. године, донела је

### РЕШЕЊЕ

#### О ИЗМЕНИ РЕШЕЊА О ИМЕНОВАЊУ ЧЛАНОВА ШКОЛСКОГ ОДБОРА ТЕХНИЧКЕ ШКОЛЕ У СМЕДЕРЕВУ

##### I

Решење о именовању чланова Школског одбора Техничке школе у Смедереву („Службени лист града Смедерева“, број 4/2021), мења се у тачки I тако што се разрешава дужности члан Школског одбора Владана Марковић, представник родитеља ученика, а уместо ње за новог члана Школског одбора именује се **Срђан Добросављевић**, представник родитеља ученика.

##### II

Решење објавити у „Службеном листу града Смедерева“.

Број 400-2610/2023-09

У Смедереву, 22. септембра 2023. године

ПРЕДСЕДНИК  
СКУПШТИНЕ ГРАДА  
**Весна Киш Костић**, с.р.

### ГРАДСКО ВЕЋЕ

93.

На основу члана 86. Статута града Смедерева („Службени лист града Смедерева“, број 2/2019 - пречишћен текст) и члана 18. став 2. Одлуке о оснивању Установе за дневни боравак деце, младих и одраслих особа са сметњама у развоју „Сунце“ Смедерево („Службени лист града Смедерева“, број 2/2015 - пречишћен текст),

Градско веће града Смедерева, на 138. седници одржаној 3. јула 2023. године, донело је

### РЕШЕЊЕ

#### О ДАВАЊУ САГЛАСНОСТИ НА ПРАВИЛНИК О ДОПУНИ ПРАВИЛНИКА О УНУТРАШЊОЈ ОРГАНИЗАЦИЈИ И СИСТЕМАТИЗАЦИЈИ РАДНИХ МЕСТА УСТАНОВЕ ЗА ДНЕВНИ БОРАВАК ДЕЦЕ, МЛАДИХ И ОДРАСЛИХ ОСОБА СА СМЕТЊАМА У РАЗВОЈУ „СУНЦЕ“ СМЕДЕРЕВО

##### I

Даје се сагласност на Правилник о допуни Правилника о унутрашњој организацији и систематизацији радних места Установе за дневни боравак деце, младих и одраслих особа са сметњама у развоју „Сунце“ Смедерево, број 59/2023 од 22.6.2023. године.

##### II

Решење објавити у „Службеном листу града Смедерева“.

Број 112-11/2023-09

У Смедереву, 3. јула 2023. године

ПРЕДСЕДАВАЈУЋИ  
ГРАДСКОГ ВЕЋА  
**Марија Марковић Ставрић**, с.р.

94.

На основу члана 69. Закона о јавним предузећима („Службени гласник Републике Србије“, број 15/2016 и 88/2019), члана 44. Статута града Смедерева („Службени лист града Смедерева“, број 2/2019 - пречишћен текст) и члана 31. Одлуке о оснивању Јавног предузећа Градско стамбено, Смедерево („Службени лист града Смедерева“, број 1/2019 - пречишћен текст, 3/2019, 1/2020 и 6/2021),

Градско веће града Смедерева, на 138. седници одржаној 3. јула 2023. године, донело је

### РЕШЕЊЕ

#### О ДАВАЊУ САГЛАСНОСТИ НА ЦЕНОВНИК ДИМНИЧАРСКИХ УСЛУГА ЈАВНОГ ПРЕДУЗЕЋА ГРАДСКО СТАМБЕНО, СМЕДЕРЕВО

##### I

Даје се сагласност на Ценовник димничарских услуга Јавног предузећа Градско стамбено, Смедерево, број NO-22/2023 који је донео Надзорни одбор Предузећа на седници одржаној 6.4.2023. године.

##### II

Цене утврђене Ценовником из тачке I овог Решења примењиваће се од дана доношења овог Решења.

##### III

Доношењем овог Решења престаје да важи Решење о давању сагласности на Ценовник димничарских услуга Јавног предузећа Градско стамбено Смедерево („Службени лист града Смедерева“, број 5/2022).

## IV

Ово Решење и Ценовник димничарских услуга Јавног предузећа Градско стамбено, Смедерево објавити у „Службеном листу града Смедерева“.

Број 9938-14/2023-09  
У Смедереву, 3. јула 2023. године

ПРЕДСЕДАВАЈУЋИ  
ГРАДСКОГ ВЕЋА  
Марија Марковић Ставрић, с.р.



**ГРАДСКО  
СТАМБЕНО  
СМЕДЕРЕВО**

**ЈП ГРАДСКО СТАМБЕНО, СМЕДЕРЕВО**

Ул. Вука Караџића бр 15. 11300 Смедерево  
ПИБ 106301691 Тел. 026/672-701  
М.БР. 20573856 Фак.  
Т.Р. 170-0030016431000-33 Email

Број: НО-22/2023  
06. 04. 2023 године  
СМЕДЕРЕВО I

На основу члана 36.Статута Јавног предузећа Градско стамбено, Смедерево, Надзорни одбор ЈП Градско стамбено, Смедерево је на 4. редовној седници одржаној 06.04.2023. године, донео:

## I

**ЦЕНОВНИК ДИМНИЧАРСКИХ УСЛУГА**

Р.бр.	Врсте услуга	Јед. мере	Цена	Цена са ПДВ-ом
<b>1.</b>	<b>Чишћење димњака у стамбено-пословним објектима и просторијама у приземним зградама</b>			
а)	Обичан димњак	Ком.	1.275,00 динара	1.530,00 динара
б)	Димањак етажног грејања	Ком.	850,00 динара	1.020,00 динара
ц)	Димњак централног грејања	Ком.	850,00 динара	1.020,00 динара
д)	Шунд димњаци	Ком.	850,00 динара	1.020,00 динара
е)	Шунд прикључци	Ком.	425,00 динара	510,00 динара
<b>2.</b>	<b>Вађење чађи у приземном делу</b>	Ком.	425,00 динара	510,00 динара
<b>3.</b>	<b>Вађење чађи код нередовно одржаваних димњака у стамбеним зградама</b>	Ком.	850,00 динара	1.020,00 динара
<b>4.</b>	<b>Чишћење димњака као самосталних објеката</b>			
а)	Пречника ф 150-300 см	Ком.	850,00 динара	1.020,00 динара
б)	Пречника ф 300-600 см	Ком.	1.700,00 динара	2.040,00 динара
<b>5.</b>	<b>Спаљивање димњака и контрола исправности у приземним зградама</b>			
а)	Обичан димњак	Ком.	425,00 динара	510,00 динара
б)	Димањак етажног грејања	Ком.	425,00 динара	510,00 динара
ц)	Димњак централног грејања	Ком.	1.275,00 динара	1.530,00 динара
д)	Шунд димњаци	Ком.	850,00 динара	1.020,00 динара
е)	Шунд прикључци	Ком.	425,00 динара	510,00 динара

6.	Одгушење димњака од разних убачених предмета, као и грешака приликом зидања	час	1.700,00 динара	2.040,00 динара
7.	<b>Димничарски преглед димоводних и ложишних објеката и уређаја у новоизграђеним објектима, као и преглед вентилационих канала у приземним зградама</b>			
а)	Обичан димњак	Ком.	850,00 динара	1.020,00 динара
б)	Димњак етажног грејања	Ком.	1.700,00 динара	2.040,00 динара
ц)	Димњак централног грејања	Ком.	2.550,00 динара	1.980,00 динара
д)	Шунд димњаци	Ком.	1.700,00 динара	3.060,00 динара
е)	Шунд прикључци	Ком.	850,00 динара	1.020,00 динара
ф)	Армирано бетонски димњаци од монтираних елемената за индустријске објекте на једну вертикалну цев	Ком.	850,00 динара	1.020,00 динара
8.	<b>Чишћење парних и топловодних котлова ЦГ и ЕГ мех. чишћење котлова од наслага чађи, сумпора, каменца и вађење свих отпадака из унутрашњих делова котла</b>			
а)	Котлови снаге до 100 KW	KW	68,00 динара	81,60 динара
б)	Котлови снаге од 100 – 1000 KW	KW	17,00 динара	20,40 динара
ц)	Котлови снаге преко 1000 KW	KW	8,50 динара	10,20 динара
9.	<b>Чишћење глидова котлова ЦГ</b>	Ком.	68,00 динара	81,60 динара
10.	<b>Чишћење цеви разних профила</b>	m	15,50 динара	18,60 динара
11.	<b>Чишћење опреме и уређаја у угоститељским објектима</b>			
а)	Хауба по m <sup>2</sup> доњег отвора	m <sup>2</sup>	850,00 динара	1.020,00 динара
б)	Паравук по m дужн. отвора до 50/50 cm	m	850,00 динара	1.020,00 динара
ц)	Паравук преко 50/50 cm	m	850,00 динара	1.020,00 динара
д)	Филтер хауба и вентилација	m	1.700,00 динара	2.040,00 динара
е)	Роштиљ	m <sup>2</sup>	2.550,00 динара	3.060,00 динара
12.	<b>Прање котлова уз употребу пумпе високог притиска и хемијских средстава са димне стране (котлови централног грејања на чврсто и течено гориво)</b>	KW	8,50 динара	10,20 динара
13.	<b>Рад са пумпом високог притиска на прању котлова ЦГ и вентилација, хауба са радном снагом и превоз исте до 5 km</b>	час	3.400,00 динара	4.080,00 динара
14.	<b>Конзервирање котлова уз употребу пумпе високог притиска и одговарајуће супстанце са димне стране (без материјала)</b>			
а)	Котао снаге до 100 KW	KW	59,50 динара	71,40 динара
б)	Котао снаге од 100—1000 KW	KW	8,50 динара	10,20 динара
ц)	Котао снаге преко 1000 KW	KW	8,50 динара	10,20 динара
15.	<b>Коришћења возила предузећа за пружање димничарских услуга</b>			
а)	За територију градских месних заједница	фиксно	300,00 динара	360,00 динара
б)	Ван територија градских месних заједница	km	30,00 динара	36,00 динара

II

Ценовник из тачке 1. ове одлуке ступа на снагу даном доношења а примењиваће се од дана давања сагласности од стране Градског већа

III

Даном доношења овог Ценовника престаје да важи Ценовник бр. NO - 18 /2022 од 25.05.2022. године.

IV

Ценовник доставити Градском већу на сагласност.

Образложење

Основ за доношење Ценовника је корекција у вредности цене рада за димничарске услуге која је износила 550,00 дин/h. Нова утврђена вредност цене рада за димничарске услуге износи 850,00 дин/h. У коначну цену димничарских услуга укључени су сви трошкови материјала и средстава.

Надзорни одбор ЈП Градско стамбено, Смедерево је на основу овлашћења која му даје Одлука о оснивању ЈП Градско стамбено, Смедерево и Статут ЈП Градско стамбено, Смедерево, донео Одлуку као у диспозитиву.

ПРЕДСЕДНИК НАДЗОРНОГ ОДБОРА  
**Златко Стевановић**, с.р.

95.

На основу члана 46., а у вези са чланом 66. став 5. Закона о локалној самоуправи („Службени гласник Републике Србије“, број 129/2007, 83/2014 - др. закон, 101/2016 - др. закон, 47/2018 и 111/2021 - др. закон), члана 44. Статута града Смедерева („Службени лист града Смедерева“, број 2/2019 - пречишћен текст), у вези са чланом 6. став 1. алинеја 9. Одлуке о организацији и функционисању цивилне заштите на територији града Смедерева („Службени лист града Смедерева“, број 5/2022),

Градско веће града Смедерева, на 138. седници одржаној 3. јула 2023. године, донело је

### РЕШЕЊЕ

#### О ОБРАЗОВАЊУ КОМИСИЈЕ ЗА ПРОЦЕНУ ШТЕТЕ ОД ЕЛЕМЕНТАРНЕ НЕПОГОДЕ ПРОУЗРОКОВАНЕ ДЕЛОВАЊЕМ ЈАКИХ КИША У ВЕЋЕМ ОБИМУ НА ТЕРИТОРИЈИ ГРАДА СМЕДЕРЕВА И ИМЕНОВАЊУ ПРЕДСЕДНИКА И ЧЛАНОВА КОМИСИЈЕ

#### I

Образује се Комисија за процену штете од елементарне непогоде проузроковане деловањем јаких киша у већем обиму на територији града Смедерева.

У Комисију се именују:

- за председника

**Драган Крстић**, начелник Одељења за урбанизам, грађевинарство и инвестиције Градске управе града Смедерева

- за чланове:

1. **Невенка Станисављевић**, грађевински инспектор у Одељењу за инспекцијске послове Градске управе града Смедерева
2. **Мирјана Милићевић**, представник Одељења за имовинско правне и комуналне послове Градске управе града Смедерева
3. **Владимир Стојмировић**, представник ЈП Урбанизам Смедерево, Смедерево
4. **Алекса Кузмановић**, представник Службе за заједничке послове и ванредне ситуације, Градске управе града Смедерева.

#### II

Задатак Комисије из тачке I овог Решења је да:

- по поднетим захтевима за процену штете од елементарне непогоде проузроковане деловањем јаких киша у већем обиму на територији града Смедерева, изађе на место настале штете;

- записнички констатује-изврши процену настале штете на појединачним објектима и материјалним добрима;

- након извршене процене штете сачини Извештај и достави га Градском већу града Смедерева на даље поступање.

#### III

Административне и техничке послове за потребе Комисије обављаће Служба за заједничке послове и ванредне ситуације Градске управе града Смедерева.

#### IV

Ово Решење објавити у „Службеном листу града Смедерева“.

Број 240-3/2023-09  
У Смедереву, 3. јула 2023. године

ПРЕДСЕДАВАЈУЋИ  
ГРАДСКОГ ВЕЋА  
**Марија Марковић Ставрић**, с.р.

96.

На основу чланова 4. став 5, 49. став 2. и 56. ставова 2., 3. и 4. Закона о запосленима у аутономним покрајинама и јединицама локалне самоуправе („Службени гласник Републике Србије“, број 21/2016, 113/2017, 95/2018, 114/2021, 113/2017 - др.закон, 95/2018- др.закон, 86/2019- др.закон, 157/2020- др.закон и 123/2021-др. закон), члана 46. а у вези са чланом 66. став 5. Закона о локалној самоуправи („Службени гласник Републике Србије“, број 129/2007, 83/2014- др.закон, 101/2016-др.закон, 47/2018 и 111/2021-др.закон), члана 44. Статута града Смедерева („Службени лист града Смедерева“, број 2/2019- пречишћен текст) и чланова 3, 4, 6. и 10. Одлуке о платама и накнадама изабраних, именованих и постављених лица у органима града Смедерева и накнадама за рад чланова радних тела Скупштине града Смедерева и о платама запослених у Градској управи града Смедерева („Службени лист града Смедерева“, број 9/2016, 5/2018 и 1/2020),

Градско веће града Смедерева, на 139. седници одржаној 10. јула 2023. године, донело је

### РЕШЕЊЕ

#### О ПРОДУЖЕЊУ СТАТУСА ВРШИОЦА ДУЖНОСТИ НАЧЕЛНИКА ГРАДСКЕ УПРАВЕ ГРАДА СМЕДЕРЕВА

#### I

**Горану Милентијевићу**, дипломираном правнику, продужава се статус вршиоца дужности начелника Градске управе града Смедерева, до постављења начелника Градске управе града Смедерева, најдуже на три месеца, почев од **11.7.2023. године**.

#### II

Основни коефицијент за обрачун и исплату плате постављеног лица из тачке I овог Решења у висини од 21,50 увећава се за додатни коефицијент по основу сложености и одговорности послова за 13,50 као и за 30% тако да укупан коефицијент за обрачун и исплату плате именованог из тачке I овог Решења износи **45,50**.

## III

Решење доставити: Горану Милентијевићу, Одељењу за послове органа града, Одељењу за финансије, документацији и архиви.

## IV

Решење објавити у „Службеном листу града Смедерева“.

## Образложење

Чланом 49. став 2. Закона о запосленима у аутономним покрајинама и јединицама локалне самоуправе прописано је да, градско односно општинско веће поставља и разрешава начелника управе и заменика начелника управе.

Чланом 56. став 2. Закона о запосленима у аутономним покрајинама и јединицама локалне самоуправе прописано је да, уколико није постављен начелник управе, као ни његов заменик, до постављења начелника управе Веће може поставити вршиоца дужности- службеника у радном односу на неодређено време који испуњава утврђене услове за радно место службеника на положају, који ће обављати послове начелника управе, најдуже на три месеца, без спровођења јавног конкурса.

Чланом 56. став 3. истог Закона прописано је да уколико службеник на положају није постављен, јавни конкурс за попуњавање положаја се оглашава у року од 15 дана од постављења вршиоца дужности.

Ставом 4. истог члана прописано је да у случају да се јавни конкурс не оконча постављењем на положај, статус вршиоца дужности може се продужити најдуже још три месеца.

Чланом 46. став 1. тачка 7. Закона о локалној самоуправи прописано је да општинско веће поставља и разрешава начелника општинске управе, односно начелника управа за поједине области, а ставом 8. да врши и друге послове у складу са законом. Чланом 66. став 5. истог Закона прописано је да се одредбе овог Закона које се односе на општинско веће примењују и на градско веће.

Чланом 44. став 1. тачка 9. Статута града Смедерева прописано је да Градско веће поставља и разрешава начелника и заменика начелника Градске управе, а тачком 14. да врши и друге послове утврђене законом, Статутом и другим актима града.

Градско веће града Смедерева на седници одржаној 10. априла 2023. године донело је Решење број 02-65/2023-09, којим је Горан Милентијевић, дипломирани правник, постављен за вршиоца дужности начелника Градске управе града Смедерева, до постављења начелника Градске управе града Смедерева, најдуже до три месеца, почев од 10.4.2023. године.

Градско веће града Смедерева је 3. јула 2023. године огласило Јавни конкурс о попуњавању радног места -начелник Градске управе града Смедерева, положај у I групи, број 100-16/2023-09 на интернет презентацији града Смедерева и на огласној табли Градске управе града Смедерева, а обавештење о Јавном конкурс, које садржи адресу интернет презентације на којој је објављен Јавни конкурс, оглашено је у дневним новинама „Вечерње Новости“ дана 4. јула 2023. године. Почетак пријаве кандидата на Јавни конкурс је од 5. јула 2023. године, у трајању од 15 дана.

Имајући у виду да наведени Јавни конкурс није окончан, до дана истека периода, на који је постављен врши-

лац дужности начелника Градске управе града Смедерева (10.7.2023. године), стекли су се услови да се продужи статус вршиоца дужности начелника Градске управе града Смедерева најдуже још три месеца, сходно члану 56. став 4. Закона о запосленима у аутономним покрајинама и јединицама локалне самоуправе.

Из свега наведеног одлучено је као у изреци Решења.

**Ово Решење је коначно.**

**ПОУКА О ПРАВНОМ ЛЕКУ:** Против овог Решења може се покренути управни спор код Управног суда у року од 30 дана од дана достављања овог Решења.

Број 020-72/2023-09

У Смедереву, 10. јула 2023. године

ПРЕДСЕДАВАЈУЋИ  
ГРАДСКОГ ВЕЋА  
Марија Марковић Ставрић, с.р.

## 97.

На основу члана 58. Закона о запосленима у аутономним покрајинама и јединицама локалне самоуправе („Службени гласник Републике Србије“, број 21/2016, 113/2017, 95/2018, 114/2021, 113/2017 - др. закон, 95/2018 - др. закон, 86/2019 - др. закон, 157/2020 - др. закон и 123/2021 - др. закон), Уредбе о критеријумима за разврставање радних места и мерилима за опис радних места службеника у аутономним покрајинама и јединицама локалне самоуправе („Службени гласник Републике Србије“, број 88/2016, 12/2022, 113/2017 - др. закон, 95/2018 - др. закон, 86/2019 - др. закон, 157/2020 - др. закон и 123/2021 - др. закон), Уредбе о критеријумима за разврставање радних места и мерилима за опис радних места намештеника у аутономним покрајинама и јединицама локалне самоуправе („Службени гласник Републике Србије“, број 88/2016), члана 23. Одлуке о организацији Градске управе града Смедерева („Службени лист града Смедерева“, број 15/2020 и 6/2021), Одлуке о Градском правобранилаштву града Смедерева („Службени лист града Смедерева“, број 7/2014), Одлуке о оснивању Службе за интерну ревизију („Службени лист града Смедерева“, број 1/2016) и Одлуке о главном урбанисти града Смедерева („Службени лист града Смедерева“, број 9/2016),

Градско веће града Смедерева, на предлог вршиоца дужности начелника Градске управе града Смедерева, на 139. седници одржаној 10. јула 2023. године, усвојило је

## ПРАВИЛНИК

**О ИЗМЕНИ И ДОПУНИ ПРАВИЛНИКА О  
Организацији и систематизацији радних  
Места у Градској управи, Градском  
Правобранилаштву, Служби за интерну  
Ревизију и Главном урбанисти града  
СМЕДЕРЕВА**

Члан 1.

У Правилнику о организацији и систематизацији радних места у Градској управи, Градском правобранилаштву, Служби за интерну ревизију и Главном урбанисти града



Смедерева, број 02-170/2022-09 од 9. септембра 2022. године, број 02-1/2023-09 од 16. јануара 2023. године, број 02-39/2023-09 од 31. марта 2023. године, број 02-72/2023-09 од 18. априла 2023. године и број 020-37/2023-09 од 19. јуна 2023. године, врши се следећа измена и допуна:

## I.

- У члану 26. тачка „**2. ОДЕЉЕЊЕ ЗА ОПШТУ УПРАВУ И МЕСНЕ ЗАЈЕДНИЦЕ, 2.1. ОДСЕК ЗА ОПШТУ УПРАВУ**“, радно место под редним бројем „**40. Послови матичара у месној канцеларији-матично подручје Радинац-матичар II, звање сарадник**“, мења се и гласи:

„**40. Послови матичара у месној канцеларији - матично подручје Радинац - матичар I**

**Звање: Млађи саветник**

**број службеника: 1**

Опис послова: Врши упис чињеница рођења, венчања, смрти и држављанства у матичне књиге рођених, венчаних, умрлих и у књигу држављана, издаје изводе, уверења и потврде о чињеницама уписаним у књигама, обавља закључење брака, води поступак одређивања личног имена, сачињава записник о признавању очинства, сачињава пријаве о смрти, контактира са ПУ по питању одређивања ЈМБГ за бебе, издаје изводе, спроводи кроз матичне књиге промене настале у другим матичним подручјима, на основу приспеле документације о свим напред наведеним пословима формира списе и одлаже у матичну архиву, сачињава и шаље извештаје другим органима о насталим променама кроз матичне књиге (ПУ, Суд, Војни одсек, Бирачки списак, друга матична подручја и др), води регистре за уписе у матичне књиге и прати прописе из ове области. Обавља контролу надвођењем матичних књига, прати и организује текући рад заменика матичара, прави распоред активности и пасивних дежурстава заменика матичара, учествује у раду са странкама и помаже заменицима матичара у спорним предметима, прати рокове за извршење послова и достављање свих извештаја. Обавља послове на службеној размени података за потребе вођења матичних књига, стара се о чувању и заштити матичних књига и матичне архиве. Други примерак матичне књиге води применом електронских средстава за обраду и складиштење података по Јединственој методологији за вођење другог примерка матичних књига применом електронских средстава за обраду и складиштење података у Централном систему за електронску обраду и складиштење података и чување другог примерка матичних књига, обавља административне и стручно-оперативне послове за потребе органа месне заједнице, обавља административне и организационе послове у вези са: одржавањем зборовна грађана, референдума, одржавањем седница органа месне заједнице, изборима за органе месних заједница и свим другим изборима, пружа непосредну помоћ грађанима са подручја које обухвата месна заједница, врши поделу карата за превоз градским саобраћајем лицима старијим од шездесет и пет година. Обавља и друге послове по налогу шефа Одсека.

**Услови:** стечено високо образовање на основним академским студијама у обиму од најмање 240 ЕСПБ бодова, мастер академским студијама, мастер струковним студијама, специјалистичким академским студијама, специјалистичким струковним студијама, односно на основним студијама у трајању од најмање четири године или специјалистичким студијама на факултету, пословни и правни факултет, учитељски факултет (професор раз-

редне наставе), положен државни стручни испит, завршен приправнички стаж или најмање пет година проведених у радном односу код послодавца положен посебан стручни испит за матичара и овлашћење за обављање послова матичара, као и потребне компетенције за обављање послова радног места.“

## II

- У члану 26. код радног места под редним бројем „**108. Послови принудне наплате - порески извршитељ**“, код услова за обављање послова наведеног радног места, иза речи „на факултету“, додају се речи „**пословни и правни факултет, дипломирани економиста, дипломирани менаџер, дипломирани правник**“.

Члан 2.

Редни бројеви радних места у Правилнику о организацији и систематизацији радних места у Градској управи, Градском правобранилаштву, Служби за интерну ревизију и Главном урбанисти града Смедерева, број 02-170/2022-09 од 9. септембра 2022. године, број 02-1/2023-09 од 16. јануара 2023. године, број 02-39/2023-09 од 31. марта 2023. године, број 02-72/2023-09 од 18. априла 2023. године и број 020-37/2023-09 од 19. јуна 2023. године, почев од радног места под редним бројем 41, се не померају.

Члан 3.

Правилник ступа на снагу даном усвајања, а објавиће се у „Службеном листу града Смедерева“ и на огласној табли Градске управе града Смедерева.

Број 020-67/2023-09  
У Смедереву, 10. јула 2023. године

ПРЕДСЕДАВАЈУЋИ  
ГРАДСКОГ ВЕЋА  
**Марија Марковић Ставрић, с.р.**

## 98.

На основу члана 44. став 1. тачка 14. Статута града Смедерева („Службени лист града Смедерева“, број 2/2019-пречишћен текст) и члана 12. Одлуке о коришћењу јавних површина на територији града Смедерева („Службени лист града Смедерева“, број 1/2020-пречишћен текст и 7/2022), а у складу са чланом 11. Тарифним бројем 1. Одлуке о накнадама за коришћење јавних површина за територију града Смедерева („Службени лист града Смедерева“, број 1/2020 - пречишћен текст),

Градско веће града Смедерева, на 139. седници одржаној 10. јула 2023. године, донело је

## ОДЛУКУ

**О РАСПИСИВАЊУ ЈАВНОГ КОНКУРСА ЗА ПРИКУПЉАЊЕ ПИСАНИХ ПОНУДА ЗА ПРИВРЕМЕННО КОРИШЋЕЊЕ ЈАВНЕ ПОВРШИНЕ РАДИ ОБАВЉАЊА ПОСЛОВНЕ И ДРУГЕ ДЕЛАТНОСТИ**

1. Доноси се Одлука о расписивању Јавног конкурса за прикупљање писаних понуда за привремено

коришћење јавне површине ради обављања пословне и друге делатности, у складу са Програмом места за постављање мањих објеката монтажно демонтажно

типа привременог карактера и привремених покретних објеката („Службени лист града Смедерева“, број 3/2023), за следеће локације:

Ознака редног броја из Програма	Локација(Улица)	Број кат. парцеле	Површина земљишта за издавање (m <sup>2</sup> )	Тип објекта	Намена	Зона	Почетни износ месечне накнаде по m <sup>2</sup> (динара)	Почетни износ понуде на месечном нивоу (динара)
ТРГ РЕПУБЛИКЕ СА ВИНСКИМ ГРАДОМ – 34 ЛОКАЦИЈЕ								
A1	Вински град	1041/6	9,35 m <sup>2</sup>	Дрвена кућица	Трговина робе на мало	Екстра	30	<b>8.415,00</b>
A2	Вински град	1041/6	9,35 m <sup>2</sup>	Дрвена кућица	Трговина робе на мало	Екстра	30	<b>8.415,00</b>
A3	Вински град	1041/6	9,35 m <sup>2</sup>	Дрвена кућица	Трговина робе на мало	Екстра	30	<b>8.415,00</b>
A4	Вински град	1041/6	9,35 m <sup>2</sup>	Дрвена кућица	Трговина робе на мало	Екстра	30	<b>8.415,00</b>
A5	Вински град	1041/6	9,35 m <sup>2</sup>	Дрвена кућица	Трговина робе на мало	Екстра	30	<b>8.415,00</b>
A6	Вински град	1041/6	9,35 m <sup>2</sup>	Дрвена кућица	Трговина робе на мало	Екстра	30	<b>8.415,00</b>
A7	Вински град	1041/6	9,35 m <sup>2</sup>	Дрвена кућица	Трговина робе на мало	Екстра	30	<b>8.415,00</b>
B1	Улица деспота Гргура	1035	10,00 m <sup>2</sup>	Дрвена кућица	Трговина робе на мало	Екстра	30	<b>9.000,00</b>
B2	Улица деспота Гргура	1035	10,00 m <sup>2</sup>	Дрвена кућица	Трговина робе на мало	Екстра	30	<b>9.000,00</b>
B3	Улица деспота Гргура	1035	10,00 m <sup>2</sup>	Дрвена кућица	Трговина робе на мало	Екстра	30	<b>9.000,00</b>
B4	Улица деспота Гргура	1035	10,00 m <sup>2</sup>	Дрвена кућица	Трговина робе на мало	Екстра	30	<b>9.000,00</b>
B5	Улица деспота Гргура	1035	10,00 m <sup>2</sup>	Дрвена кућица	Трговина робе на мало	Екстра	30	<b>9.000,00</b>
B6	Улица деспота Гргура	1035	10,00 m <sup>2</sup>	Дрвена кућица	Трговина робе на мало	Екстра	30	<b>9.000,00</b>
B7	Улица деспота Гргура	1035	10,00 m <sup>2</sup>	Дрвена кућица	Трговина робе на мало	Екстра	30	<b>9.000,00</b>
B8	Улица деспота Гргура	1035	10,00 m <sup>2</sup>	Дрвена кућица	Трговина робе на мало	Екстра	30	<b>9.000,00</b>
B9	Улица деспота Гргура	1035	10,00 m <sup>2</sup>	Дрвена кућица	Трговина робе на мало	Екстра	30	<b>9.000,00</b>
B10	Улица деспота Гргура	1035	10,00 m <sup>2</sup>	Дрвена кућица	Трговина робе на мало	Екстра	30	<b>9.000,00</b>
B11	Улица деспота Гргура	1035	10,00 m <sup>2</sup>	Дрвена кућица	Трговина робе на мало	Екстра	30	<b>9.000,00</b>
B12	Улица деспота Гргура	1035	10,00 m <sup>2</sup>	Дрвена кућица	Трговина робе на мало	Екстра	30	<b>9.000,00</b>
B13	Улица деспота Гргура	1035	10,00 m <sup>2</sup>	Дрвена кућица	Трговина робе на мало	Екстра	30	<b>9.000,00</b>
B14	Улица деспота Гргура	1035	10,00 m <sup>2</sup>	Дрвена кућица	Трговина робе на мало	Екстра	30	<b>9.000,00</b>
B1	Вински град	1041/2	7,60 m <sup>2</sup>	Дрвено буре	Трговина на мало пићима у специјал. продавницама, продаја меда и производа од меда	Екстра	30	<b>6.840,00</b>

B2	Вински град	1041/2	7,60 m <sup>2</sup>	Дрвено буре	Трговина на мало пићима у специјал. продавницама, продаја меда и производа од меда	Екстра	30	<b>6.840,00</b>
B3	Вински град	1041/2	7,60 m <sup>2</sup>	Дрвено буре	Трговина на мало пићима у специјал. продавницама, продаја меда и производа од меда	Екстра	30	<b>6.840,00</b>
B4	Вински град	1041/2	7,60 m <sup>2</sup>	Дрвено буре	Трговина на мало пићима у специјал. продавницама, продаја меда и производа од меда	Екстра	30	<b>6.840,00</b>
B5	Вински град	1041/2	7,60 m <sup>2</sup>	Дрвено буре	Трговина на мало пићима у специјал. продавницама, продаја меда и производа од меда	Екстра	30	<b>6.840,00</b>
Г1	Вински град	1041/2	12,90 m <sup>2</sup>	Дрвено буре	Трговина на мало пићима у специјал. продавницама, продаја меда и производа од меда	Екстра	30	<b>11.610,00</b>
Г2	Вински град	1041/2	12,90 m <sup>2</sup>	Дрвено буре	Трговина на мало пићима у специјал. продавницама, продаја меда и производа од меда	Екстра	30	<b>11.610,00</b>
Д1	Вински град	1041/2	19,00 m <sup>2</sup>	Дрвено буре	Трговина на мало пићима у специјал. Продавницама, продаја меда и производа од меда	Екстра	30	<b>17.100,00</b>
Е1	Трг Републике (испред броја 3)	1039/2	2,40 m <sup>2</sup>	Привремени покретни објекат	Кокице, кукуруз, крофнице, кестен, шећ. вуна, хот дог	Екстра	30	<b>2.160,00</b>
Е2	Трг Републике (испред броја 11)	1039/2	2,40 m <sup>2</sup>	Привремени покретни објекат	Кокице, кукуруз, крофнице, кестен, шећ. вуна, хот дог	Екстра	30	<b>2.160,00</b>
Е3	Трг Републике (код киоска Народне лутрије Србије)	1039/2	2,40 m <sup>2</sup>	Привремени покретни објекат	Кокице, кукуруз, крофнице, кестен, шећ. вуна, хот дог	Екстра	30	<b>2.160,00</b>

<i>И1</i>	Трг Републике (код киоска Народне лутрије Србије)	1041/6	6,00 m <sup>2</sup>	Привремени покретни објекат	фиксирани играчке за дечју возњу	Екстра	30	<b>5.400,00</b>
<i>М1</i>	Трг Републике (зелена површина прекопута броја 5)	1039/1	1,00 m <sup>2</sup>	Привремени покретни објекат	Штанд за продају наочара, украса, накита, балона	Екстра	30	<b>900,00</b>
<b>ТРГ КАРАЂОРЂЕВ ДУД – 7 ЛОКАЦИЈА</b>								
<i>Е4</i>	Трг Карађорђевог дуд (код степеница тржног центра)	1230	1,45 m <sup>2</sup>	Привремени покретни објекат	Кокице, кукуруз, крофнице, кестен, шећ. вуна, хот дог	Прва	25	<b>1.087,50</b>
<i>Е5</i>	Трг Карађорђевог дуд (код степеница тржног центра)	1230	1,45 m <sup>2</sup>	Привремени покретни објекат	Кокице, кукуруз, крофнице, кестен, шећ. вуна, хот дог	Прва	25	<b>1.087,50</b>
<i>И2</i>	Трг Карађорђевог дуд (испред зелене површине код продајних монтажних објеката)	1230	6,00 m <sup>2</sup>	Привремени покретни објекат	Фиксирани играчке за дечију возњу	Прва	25	<b>4.500,00</b>
<i>К1</i>	Трг Карађорђевог дуд (код веће зелене површине уз Улицу слободе)	1230	12,00 m <sup>2</sup>	Привремени покретни објекат	Аутомобили за дечију возњу	Прва	25	<b>9.000,00</b>
<i>М2</i>	Трг Карађорђевог дуд (код мање зелене површине уз Улицу слободе)	1230	1,00 m <sup>2</sup>	Привремени покретни објекат	Штанд за продају наочара, украса, накита, балона	Прва	25	<b>750,00</b>
<i>С1</i>	Трг Карађорђевог дуд (тротоар Улице слободе)	1268	1,50 m <sup>2</sup>	Привремени покретни објекат	Конзерватор за сладолед	Екстра	30	<b>1.350,00</b>
<i>С2</i>	Трг Карађорђевог дуд (тротоар Улице слободе)	1268	1,50 m <sup>2</sup>	Привремени покретни објекат	Конзерватор за сладолед	Екстра	30	<b>1.350,00</b>
<b>ДУНАВСКА ОБАЛА – 11 ЛОКАЦИЈА</b>								
<i>Е6</i>	Дунавска обала (стаза прекопута Улице Краља Петра I)	691	2,40 m <sup>2</sup>	Привремени покретни објекат	Кокице, кукуруз, крофнице, кестен, шећ. вуна, хот дог	Екстра	30	<b>2.160,00</b>
<i>Е7</i>	Дунавска обала (стаза прекопута Улице Краља Петра I)	691	2,40 m <sup>2</sup>	Привремени покретни објекат	Кокице, кукуруз, крофнице, кестен, шећ. вуна, хот дог	Екстра	30	<b>2.160,00</b>
<i>Е8</i>	Дунавска обала (уз пешачку стазу код „Француске капе“)	691	2,40 m <sup>2</sup>	Привремени покретни објекат	Кокице, кукуруз, крофнице, кестен, шећ. вуна, хот дог	Прва	25	<b>1.800,00</b>
<i>Е9</i>	Дунавска обала (зона шеталишта код дечијег игралишта)	691	2,40 m <sup>2</sup>	Привремени покретни објекат	Кокице, кукуруз, крофнице, кестен, шећ. вуна, хот дог Прва	Прва	25	<b>1.800,00</b>
<i>Е10</i>	Дунавска обала (парк код Веслачког клуба Смедерево)	696/5	2,40 m <sup>2</sup>	Привремени покретни објекат	Кокице, кукуруз, крофнице, кестен, шећ. вуна, хот дог	Прва	25	<b>1.800,00</b>

C3	Дунавска обала (уз пешачку стазу прекопута Улице Краља Петра I)	691	1,50 m <sup>2</sup>	Привремени покретни објекат	Конзерватор за сладолед	Екстра	30	<b>1.350,00</b>
C4	Дунавска обала (уз пешачку стазу иза „Француске капе“)	691	1,50 m <sup>2</sup>	Привремени покретни објекат	Конзерватор за сладолед	Прва	25	<b>1.125,00</b>
C5	Дунавска обала (уз пешачку стазу иза „Француске капе“)	691	1,50 m <sup>2</sup>	Привремени покретни објекат	Конзерватор за сладолед	Прва	25	<b>1.125,00</b>
C6	Дунавска обала (парк код Веслачког клуба Смедерево)	696/5	1,50 m <sup>2</sup>	Привремени покретни објекат	Конзерватор за сладолед	Прва	25	<b>1.125,00</b>
M4	Дунавска обала (парк код Веслачког клуба Смедерево)	696/5	1,00 m <sup>2</sup>	Привремени покретни објекат	Штанд за продају наочара, украса, накита, балона	Прва	25	<b>750,00</b>
ИЗ	Код Силоса	691	3,00 m <sup>2</sup>	Привремени покретни објекат	Електрични тротинети	Прва	25	<b>2.250,00</b>
ОСТАЛЕ ЛОКАЦИЈЕ – 7 ЛОКАЦИЈА								
E11	Код Центра за културу (код светлеће инфо табле)	1190	2,40 m <sup>2</sup>	Привремени покретни објекат	Кокице, кукуруз, крофнице, кестен, шећ. вуна, хот дог	Екстра	30	<b>2.160,00</b>
E12	Код ОШ „Димитрије Давидовић“ (у парку код билборда)	1054/1	2,40 m <sup>2</sup>	Привремени покретни објекат	Кокице, кукуруз, крофнице, кестен, шећ. вуна, хот дог	Екстра	30	<b>2.160,00</b>
E13	Код ОШ „Доктор Јован Цвијић (испред школске оградe)	2541	2,40 m <sup>2</sup>	Привремени покретни објекат	Кокице, кукуруз, крофнице, кестен, шећ. вуна, хот дог	Прва	25	<b>1.800,00</b>
E14	Парк на Царини (зона дечијег игралишта)	8328/1	2,40 m <sup>2</sup>	Привремени покретни објекат	Кокице, кукуруз, крофнице, кестен, шећ. вуна, хот дог	Друга	20	<b>1.440,00</b>
E15	Парк на Царини (зона дечијег игралишта)	8328/1	2,40 m <sup>2</sup>	Привремени покретни објекат	Кокице, кукуруз, крофнице, кестен, шећ. вуна, хот дог	Друга	20	<b>1.440,00</b>
И4	Код Поште (фасада оријентисана ка винском граду)	1041/6	5,00 m <sup>2</sup>	Привремени покретни објекат	Електрични тротинети и играчке за дечију возњу	Екстра	30	<b>4.500,00</b>
M3	Угао Карађорђе и Кнез Михајлове улице (код маркега „ИДЕА“)	13352	1,00 m <sup>2</sup>	Привремени покретни објекат	Штанд за продају наочара, украса, накита, балона	Екстра	30	<b>900,00</b>

2. Простор на јавној површини даје се на привремено коришћење ради обављања пословне и друге делатности расписивањем Јавног конкурса путем прикупљања писаних понуда.

3. Избор најповољнијег понуђача врши се применом критеријума висине понуђене накнаде.

4. Простор на јавној површини који се даје на привремено коришћење ради обављања пословне и друге

делатности даје се на одређено време, и то до истека Програма места за постављање мањих објеката монтажно-демонтажног типа привременог карактера и привремених покретних објеката („Службени лист града Смедерева“, број 3/2023).

5. Задужује се Комисија за поступак давања простора на јавној површини на привремено коришћење ради обављања пословне и друге делатности, да у складу са овом Одлуком распише Јавни конкурс за прикупљање писаних понуда за привремено коришћење јавне површине ради обављања пословне и друге делатности и исти објави у листу „Наше новине“, на интернет страници града Смедерева и огласној табли Градске управе града Смедерева.
6. Одлуку објавити у „Службеном листу града Смедерева“.

Број 463-61/2023-09

У Смедереву, 10. јула 2023. године

ПРЕДСЕДАВАЈУЋИ  
ГРАДСКОГ ВЕЋА  
Марија Марковић Ставрић, с.р.

99.

На основу члана 4. став 5., члана 48. став 3., члана 49. став 2. и чланова 97-100. Закона о запосленима у аутономним покрајинама и јединицама локалне самоуправе („Службени гласник Републике Србије“, број 21/2016, 113/2017, 95/2018, 114/2021, 113/2017 - др.закон, 95/2018-др.закон, 86/2019- др.закон, 157/2020- др.закон и 123/2021-др. закон), члана 56. став 1., а у вези са чланом 66. став 5. Закона о локалној самоуправи („Службени гласник Републике Србије“, број 129/2007, 83/2014 - др. закон, 101/2016 - др. закон, 47/2018 и 111/2021-др.закон), члана 44. став 1. тачка 9. Статута града Смедерева („Службени лист града Смедерева“, број 2/2019 - пречишћен текст), члана 2. став 1. тачка 9. Пословника о раду Градског већа града Смедерева („Службени лист града Смедерева“, број 14/2020-пречишћен текст) и чланова 3., 4., 6. и 10. Одлуке о платама и накнадама изабраних, именованих и постављених лица у органима града Смедерева и накнадама за рад чланова радних тела Скупштине града Смедерева и о платама запослених у Градској управи града Смедерева („Службени лист града Смедерева“, број 9/2016, 5/2018 и 1/2020),

Градско веће града Смедерева, на 142. седници одржаној 31. јула 2023. године, донело је

## РЕШЕЊЕ

### I

Бира се са Листе за избор кандидата, број 020-52-4/2023-09 од 25. јула 2023. године, кандидат Горан Милентијевић, мастер правник, за начелника Градске управе града Смедерева – положај у I групи.

### II

Поставља се ГОРАН МИЛЕНТИЈЕВИЋ, мастер правник, за начелника Градске управе града Смедерева – положај у I групи, на период од пет година, даном доношења овог Решења.

### III

Основни коефицијент за обрачун и исплату плате постављеног лица из тачке I овог Решења у висини од 21,50 увећава се за додатни коефицијент по основу сложености и одговорности послова за 13,50 као и за 30% тако да укупан коефицијент за обрачун и исплату плате именованог из тачке I овог Решења износи **45,50**.

### IV

Решење доставити: Горану Милентијевићу, Одељењу за послове органа града, Одељењу за финансије, документацији и архиви.

### V

Решење објавити у „Службеном листу града Смедерева“.

## О б р а з л о ж е њ е

Одредбом члана 4. став 5. Закона о запосленима у аутономним покрајинама и јединицама локалне самоуправе прописано је да за службенике на положају у аутономним покрајинама и јединицама локалне самоуправе, права и дужности у име послодавца врши орган аутономне покрајине, односно јединице локалне самоуправе надлежан за постављење службеника на положају.

Чланом 48. став 3. Закона о запосленима у аутономним покрајинама и јединицама локалне самоуправе прописано је да су у јединици локалне самоуправе и градској општини положаји у смислу одредаба овог закона радна места начелника градске, општинске, односно управе градске општине и њихових заменика.

Чланом 49. став 2. истог Закона прописано је да градско, односно општинско веће поставља и разрешава начелника управе и заменика начелника управе.

Чланом 97. став 2. истог Закона прописано је да орган аутономне покрајине надлежан за постављење на положај, односно Веће доноси одлуку о избору кандидата у року од 15 дана од дана пријема листе кандидата, а чланом 99. став 1. прописано је да службеник ступа на положај даном доношења решења о постављењу на положај.

Чланом 56. став 1. Закона о локалној самоуправи прописано је да начелника општинске управе, односно управе за поједине области поставља општинско веће, на основу јавног огласа, на пет година, а чланом 66. став 5. истог Закона прописано је да се одредбе овог закона које се односе на општинско веће примењују се на градско веће.

Чланом 44. став 1. тачка 9. Статута града Смедерева прописано је да Градско веће поставља и разрешава начелника и заменика начелника Градске управе.

Чланом 2. став 1. тачка 9. Пословника о раду Градског већа града Смедерева прописано је да Градско веће поставља и разрешава начелника и заменика начелника Градске управе.

Члановима 3., 4., 6. и 10. Одлуке о платама и накнадама изабраних, именованих и постављених лица у органима града Смедерева и накнадама за рад чланова радних тела Скупштине града Смедерева и о платама запослених у Градској управи града Смедерева утврђен је укупан коефицијент за обрачун и исплату плате начелника Градске управе града Смедерева – положај у I групи.

Градско веће града Смедерева, на 137. седници одржаној 26. јуна 2023. године, донело је Решење о образовању Конкурсне комисије за спровођење јавног конкурса о

попуњавању радног места – начелник Градске управе града Смедерева, положаја у I групи, број 020-52/2023-09, а на 138. седници одржаној 3. јула 2023. године огласило је Јавни конкурс о попуњавању радног места – начелник Градске управе града Смедерева, положај у I групи, број 100-16/2023-09 на интернет презентацији града Смедерева и на огласној табли Градске управе града Смедерева, а обавештење о Јавном конкурс, које садржи адресу интернет презентације на којој је објављен Јавни конкурс, оглашено је у дневним новинама „Вечерње Новости“ дана 4. јула 2023. године. Почетак пријаве кандидата на Јавни конкурс је од 5. јула 2023. године, у трајању од 15 дана.

По истеку рока за подношење пријава на Јавни конкурс, Конкурсна комисије за спровођење јавног конкурса о попуњавању радног места – начелник Градске управе града Смедерева, положаја у I групи, спровела је изборни поступак, сачинила Листу кандидата за избор, број 020-52-4/2023-09 од 25. јула 2023. године, којом је утврдила да је кандидат Горан Милентијевић, мастер правник, са најбољим резултатом испунио мерила прописана за избор. Листу кандидата за избор са записницима о предузетим радњама о току изборног поступка, Конкурсна комисија доставила је Градском већу града Смедерева на даљу надлежност и одлучивање.

На основу напред наведеног Градско веће града Смедерева, одлучило је као у диспозитиву Решења. Сходно члану 98. Закона о запосленима у аутономним покрајинама и јединицама локалне самоуправе против решења о постављењу на положај органа аутономне покрајине надлежног за постављење на положај, односно Већа жалба није допуштена, али може се покренути управни спор.

Ово Решење је коначно.

**УПУСТВО О ПРАВНОМ СРЕДСТВУ:** Против овог Решења се може покренути управни спор код Управног суда у Београду у року од 30 дана од дана пријема овог Решења.

Број 020-104/2023-09  
У Смедереву, 31. јула 2023. године

**ПРЕДСЕДАВАЈУЋИ  
ГРАДСКОГ ВЕЋА  
Марија Марковић Ставрић, с.р.**

## 100.

На основу члана 49. став 2., члана 51. став 1. тачка 1. и члана 53. Закона о запосленима у аутономним покрајинама и јединицама локалне самоуправе („Службени гласник Републике Србије“, број 21/2016, 113/2017, 95/2018, 114/2021, 113/2017 - др.закон, 95/2018- др.закон, 86/2019- др.закон, 157/2020- др.закон и 123/2021-др. закон), члана 46. став 1, тачка 7., а у вези са чланом 66. став 5. Закона о локалној самоуправи („Службени гласник Републике Србије“, број 129/2007, 83/2014 - др. закон, 101/2016 - др. закон, 47/2018 и 111/2021-др.закон), члана 44. став 1. тачка 9. Статута града Смедерева („Службени лист града Смедерева“, број 2/2019 - пречишћен текст) и члана 2. став 1. тачка 9. Пословника о раду Градског већа града Смедерева („Службени лист града Смедерева“, број 14/2020 - пречишћен текст),

Градско веће града Смедерева, на 142. седници одржаној 31. јула 2023. године, донело је

## РЕШЕЊЕ

### I

**Утврђује се да ГОРАНУ МИЛЕНТИЈЕВИЋУ**, дипломираном правнику, престаје рад на положају вршиоца дужности начелника Градске управе града Смедерева, положај у I групи, због окончања Јавног конкурса о попуњавању радног места – начелник Градске управе града Смедерева, положај у I групи и доношења одлуке о избору и постављењу начелника Градске управе града Смедерева, закључно са 30. јулом 2023. године.

### II

Доношењем овог Решења престаје да важи Решење о продужењу статуса вршиоца дужности начелника Градске управе града Смедерева, број 020-72/2023-09 од 10. јула 2023. године.

### III

Решење доставити: Горану Милентијевићу, Одељењу за послове органа града, Одељењу за финансије, документацији и архиви.

### IV

Решење објавити у „Службеном листу града Смедерева“.

## Образложење

Градско веће града Смедерева, на 139. седници одржаној 10. јула 2023. године, донело је Решење о продужењу статуса вршиоца дужности начелника Градске управе града Смедерева, број 020-72/2023-09 којим је Горану Милентијевићу, дипломираном правнику продужен статус вршиоца дужности начелника Градске управе града Смедерева, до постављења начелника Градске управе града Смедерева, најдуже на три месеца, почев од 11.7.2023. године.

Чланом 49. став 2. Закона о запосленима у аутономним покрајинама и јединицама локалне самоуправе прописано је да градско, односно општинско веће (у даљем тексту: веће) поставља и разрешава начелника управе и заменика начелника управе.

Чланом 51. став 1. тачка 1. Закона о запосленима у аутономним покрајинама и јединицама локалне самоуправе прописано је да службенику престаје рад на положају протеком времена на које је постављен.

Чланом 53. истог Закона предвиђено је да престанак рада на положају утврђује се решењем које доноси орган надлежан за постављење службеника, у року од осам дана од дана наступања разлога због којих је рад на положају престао (став 1). Решење садржи образложење за разлози због којих је рад на положају престао и дан кад је престао рад на положају (став 2). Против решења жалба није допуштена, али може да се покрене управни спор (став 3).

Чланом 46. став 1. тачка 7. Закона о локалној самоуправи прописано је да Општинско веће поставља и разрешава начелника општинске управе, односно начелнике управа за поједине области, а чланом 66. став 5. истог Закона прописано је да се одредбе овог закона које се односе на општинско веће примењују се на градско веће.

Чланом 44. став 1. тачка 9. Статута града Смедерева прописано је да Градско веће поставља и разрешава начелника и заменика начелника Градске управе.

Чланом 2. став 1. тачка 9. Пословника о раду Градског већа града Смедерева прописано је да Градско веће поставља и разрешава начелника и заменика начелника Градске управе.

Како је Градско веће града Смедерева донело одлуку о избору кандидата са Листе за избор кандидата, број 020-52-4/2023-09 од 25. јула 2023. године и поставило Горана Милентијевића, мастер правника, за начелника Градске управе града Смедерева – положај у I групи, на период од пет година, по Јавном конкурс о попуњавању радног места -начелник Градске управе града Смедерева, положај у I групи, број 100-16/2023-09, објављен на интернет презентацији града Смедерева и на огласној табли Градске управе града Смедерева, а обавештење о Јавном курсу, које садржи адресу интернет презентације на којој је објављен Јавни конкурс, оглашено је у дневним новинама „Вечерње Новости“ дана 4. јула 2023. године, одлучено је као у диспозитиву овог Решења. Сходно члану 53. став 3. Закона о запосленима у аутономним покрајинама и јединицама локалне самоуправе против овог Решења жалба није допуштена, али може да се покрене управни спор.

**Ово Решење је коначно.**

**УПУСТВО О ПРАВНОМ СРЕДСТВУ:** Против овог Решења се може покренути управни спор код Управног суда у Београду у року од 30 дана од дана пријема овог Решења.

Број 020-105/2023-09  
У Смедереву, 31. јула 2023. године

ПРЕДСЕДАВАЈУЋИ  
ГРАДСКОГ ВЕЋА  
Марија Марковић Ставрић, с.р.

101.

На основу члана 69. Закона о јавним предузећима („Службени гласник Републике Србије“, број 15/2016 и 88/2019), члана 44. Статута града Смедерева („Службени лист града Смедерева“, број 2/2019 - пречишћен текст) и члана 31. Одлуке о оснивању Јавног комуналног предузећа Водовод Смедерево („Службени лист града Смедерева“, број 1/2020 - пречишћен текст и 6/2021),

Градско веће града Смедерева, на 143. седници одржаној 28. августа 2023. године, донело је

### РЕШЕЊЕ

#### О ДАВАЊУ САГЛАСНОСТИ НА ЦЕНОВНИК КОМУНАЛНИХ УСЛУГА

(осим услуга производње и дистрибуције воде са одвођењем)

#### ЈАВНОГ КОМУНАЛНОГ ПРЕДУЗЕЋА ВОДОВОД СМЕДЕРЕВО

### I

Даје се сагласност на Ценовник комуналних услуга (осим услуга производње и дистрибуције воде са одвођењем) Јавног комуналног предузећа Водовод Смедерево, број 01-54в/3 који је донео Надзорни одбор Предузећа на седници одржаној 17.7.2023. године.

### II

Цене утврђене Ценовником из тачке I овог Решења примењиваће се од дана доношења овог Решења.

### III

Доношењем овог Решења престаје да важи Решење о давању сагласности на Ценовник комуналних услуга (осим услуга производње и дистрибуције воде са одвођењем) Јавног комуналног предузећа Водовод Смедерево („Службени лист града Смедерева“, број 2/2014).

### IV

Ово Решење и Ценовник комуналних услуга (осим услуга производње и дистрибуције воде са одвођењем) Јавног комуналног предузећа Водовод Смедерево објавити у „Службеном листу града Смедерева“.

Број 303-31/2023-09  
У Смедереву, 28. августа 2023. године

ПРЕДСЕДАВАЈУЋИ  
ГРАДСКОГ ВЕЋА  
Марија Марковић Ставрић, с.р.

ЈКП ВОДОВОД  
СМЕДЕРЕВО  
БРОЈ: 01-54в/3  
ДАТУМ: 17.07.2023.

На основу члана 36. Статута ЈКП Водовод Смедерево, Надзорни одбор предузећа је на својој 54. ванредној седници одржаној дана 17.07.2023.године донео:

### I

#### Ценовник комуналних услуга (осим услуга производње и дистрибуције воде са одвођењем) ЈКП Водовод Смедерево

шифра	Назив услуге	цена без ПДВ-а
0008	Услуга корисници у станбеним објектима \x	7.634,52
0009	Услуга привреда и остали корисници \x	9.924,87
0010	Услуга индустрија \x	12.902,33
0011	Услуга корисници у станбеним објектима ван територије општине Смедерево \x	9.161,42
0012	Услуга привреда ван територије општине Смедерево \x	11.909,85
0013	Услуга индустрија ван територије општине Смедерево \x	15.482,86
0015	Услуга Фекалка корисници у станбеним објектима \ц	5.239,31



0016	Фекалка привреда и остали корисници \ц	6.811,10	0142	Чишћење и испирање сливне решетке на ретензијама	
0017	Фекалка индустрија \ц	8.854,25		"Тириловац" и "Петријево" са одвозом муља на градску депонију	
0018	Фекалка корисници у станбеним објектима ван територије општине Смедерево \х	6.287,18		Начин чишћења : 100% ручно	
0019	Фекалка привреда и остали корисници ван територије општине Смедерево\ц	8.173,34		Обрачун за једну сливну решетку	16.414,84
0020	Фекалка индустрија ван територије општине Смедерево\ц	10.625,33	0143	Чишћење и одржавање непосредне зоне сливне решетке на ретензијама "Тириловац" и "Петријево"	
0024	Цистерна пијаће воде корисници у станбеним објектима\ц	5.454,88		Начин чишћења : 100% ручно	
0025	Цистерна пијаће воде привреда и остали корисници \ц	7.123,16		Обрачун за једну сливну решетку	16.414,84
0026	Цистерна пијаће воде корисници у станбеним објектима ван територије општине Смедерево\ц	6.545,88	0229	Одгушење канализације сајлом	
0027	Цистерна пијаће воде привреда и остали корисници ван територије општине Смедерево\ц	8.509,63		Начин чишћења : 100% ручно	
0137	Чишћење и одржавање сливника атмосферске канализације са одвозом муља на градску депонију			Обрачун по м	386,96
	Начин чишћења : 70% ручно ; 30% машински				
	Обрачун за један сливник	1.594,37			
0138	Чишћење и одржавање шахтова атмосферске канализације са одвозом муља на градску депонију				
	Начин чишћења : 50% ручно ; 50% машински				
	Обрачун за један шахт	2.679,11			
0139	Чишћење и испирање мреже атмосферске канализације 100 - 300 мм, машински возилима				
	Woma и Аутоцистерна				
	Обрачун по м	1.673,60			
0140	Чишћење и испирање мреже атмосферске канализације 300 - 500 мм, машински возилима				
	Woma и Аутоцистерна				
	Обрачун по м	1.673,60			
0141	Чишћење и испирање сливних решетки атмосферске канализације са одвозом муља на градску депонију				
	Начин чишћења : 100% ручно				
	Обрачун за једну сливну решетку	10.628,48			

## II

Ценовник из става I ступа на снагу даном доношења, а примењиваће се од датума утврђеним решењем Градског већа о давању сагласности на исти.

## III

Од датума примене Ценовника из става I престаје да важи Ценовник комуналних услуга (осим услуга производње и дистрибуције воде са одвођењем) ЈКП Водовод Смедерево по Решењу Градског већа града Смедерева број 038-1/2014-07 од 24.04.2014 године.

## IV

Ценовник доставити Градском већу града Смедерева на сагласност.

## О б р а з л о ж е њ е

Правни основ за доношење одлуке, налази се у одредби члана 69. Закона о јавним предузећима („Сл.гласник РС“ број 15/2016 и 88/2019), одредби члана 28. Закона о комуналним делатностима („Сл.гласник РС“ број 88/2011, 104/2016 и 95/2018) и члана 31. Одлуке о оснивању ЈКП Водовод Смедерево које прописују да Надзорни одбор доноси тарифу (одлуку о ценама, тарифни систем) уз сагласност Градског већа.

Код предметног Ценовника утврђена је корекција цена на основу детаљне калкулације сваке појединачне усуге утврђене у Нормативу са калкулацијом цене број 01-930/1 од 14.07.2023. године.

ПРЕДСЕДНИК НАДЗОРНОГ ОДБОРА  
Драгослав Савић, дипл.економиста, с.р.

102.

На основу члана 69. Закона о јавним предузећима („Службени гласник Републике Србије“, број 15/2016 и 88/2019), члана 44. Статута града Смедерева („Службени лист града Смедерева“, број 2/2019 - пречишћен текст) и члана 31. Одлуке о оснивању Јавног комуналног предузећа Водовод Смедерево („Службени лист града Смедерева“, број 1/2020 - пречишћен текст и 6/2021),

Градско веће града Смедерева, на 143. седници одржаној 28. августа 2023. године, донело је

## РЕШЕЊЕ

О ДАВАЊУ САГЛАСНОСТИ НА ЦЕНОВНИК  
ВАНРЕДНИХ УСЛУГА ЈАВНОГ КОМУНАЛНОГ  
ПРЕДУЗЕЋА ВОДОВОД СМЕДЕРЕВО

## I

Даје се сагласност на Ценовник ванредних услуга Јавног комуналног предузећа Водовод Смедерево, број 01-54в/2 који је донео Надзорни одбор Предузећа на седници одржаној 17.7.2023. године.

## II

Цене утврђене Ценовником из тачке I овог Решења примењиваће се од дана доношења овог Решења.

## III

Ово Решење и Ценовник ванредних услуга Јавног комуналног предузећа Водовод Смедерево објавити у „Службеном листу града Смедерева“.

Број 303-32/2023-09  
У Смедереву, 28. августа 2023. године

ПРЕДСЕДАВАЈУЋИ  
ГРАДСКОГ ВЕЋА  
Марија Марковић Ставрић, с.р.

ЈКП ВОДОВОД  
СМЕДЕРЕВО  
БРОЈ: 01-54в/2  
ДАТУМ: 17.07.2023.

На основу члана 36. Статута ЈКП Водовод Смедерево, Надзорни одбор предузећа је на својој 54. ванредној седници одржаној дана 17.07.2023. године донео:

## I

## ЦЕНОВНИК ВАНРЕДНИХ УСЛУГА

шифра	Назив услуге/јед. мере	Цена без ПДВ-а
<b>ЦЕНОВНИК НОРМА САТА РАДА РАДНИКА</b>		
0001	НК радник\х	577,11
0002	ПК радник\х	605,26

0003	КВ радник\х	675,64
0004	ССС\х	731,95
0005	ВК радник\х	802,33
0006	ВС\х	844,56
0007	ВСС\х	1.294,98

ЦЕНОВНИК УСЛУГА  
МЕХАНИЗАЦИЈЕ

0022	Ровокопач корисници у стамбеним објектима \х	5.474,10
0023	Ровокопач привреда и остали корисници \х	7.116,34
0029	Теретно возило преко 3т корисници у стамбеним објектима\х	3.748,00
0030	Теретно возило преко 3т привреда и остали корисници\х	4.872,40
0031	Теретно возило преко 3т корисници у стамбеним објектима ван територије општине Смедерево\х	4.497,60
0032	Теретно возило преко 3т привреда и остали корисници ван територије општине Смедерево\х *	5.846,88
0033	Теретно возило преко 3т транспортни трошкови\км *	62,47
0034	Теретно возило до 3т корисници у стамбеним објектима\х	2.588,69
0035	Теретно возило до 3т привреда и остали корисници\х	3.365,30
0036	Теретно возило до 3т корисници у стамбеним објектима ван територије општине Смедерево\х *	3.106,43
0037	Теретно возило до 3т привреда и остали корисници ван територије општине Смедерево\х *	4.038,36
0038	Теретно возило до 3т транспортни трошкови\км *	43,14
0039	Компресор корисници у стамбеним објектима\х	3.974,27
0040	Компресор привреда и остали корисници\х	5.166,55
0041	Путничко возило - Шкода практик корисници у стамбеним објектима\х	1.299,77
0042	Путничко возило - Шкода практик привреда и остали корисници\х	1.689,70
0037	Теретно возило до 3т привреда и остали корисници ван територије општине Смедерево\х *	4.038,36
0038	Теретно возило до 3т транспортни трошкови\км *	43,14
0039	Компресор корисници у стамбеним објектима\х	3.974,27
0040	Компресор привреда и остали корисници\х	5.166,55
0041	Путничко возило - Шкода практик корисници у стамбеним објектима\х	1.299,77

0042	Путничко возило - Шкода практик привреда и остали корисници\х	1.689,70	0059	Искључење воде у шахти, по налогу, корисници у стамбеним објектима, водомер 5/4	2.054,53
0043	Путничко возило - Шкода практик корисници у стамбеним објектима ван територије општине Смедерево\х *	1.559,72	0060	Искључење воде у шахти, по налогу, корисници у стамбеним објектима, водомер 6/4	2.253,70
0044	Путничко возило - Шкода практик привреда и остали корисници ван територије општине Смедерево\х *	2.027,64	0061	Искључење воде у шахти, по налогу, корисници у стамбеним објектима, водомер Индустрijски	3.612,73
0045	Путничко возило - Шкода практик транспортни трошкови\км *	21,66	0062	Искључење воде у шахти, по налогу, корисници у стамбеним објектима, водомер Комбиновани	3.849,21
0046	Хонда корисници у стамбеним објектима\х	944,52	<b>Искључење воде у шахти, по налогу (привреда и остали корисници)</b>		
0047	Хонда привреда и остали корисници\х	1.227,88	0063	Искључење воде у шахти, по налогу, привреда и остали корисници, водомер 1/2	2.379,66
0048	Апарат за подбушење испод коловоза корисници у стамбеним објектима\х	1.774,49	0064	Искључење воде у шахти, по налогу, привреда и остали корисници, водомер 3/4	2.379,66
0049	Апарат за подбушење испод коловоза привреда и остали корисници\х	2.306,84	0065	Искључење воде у шахти, по налогу, привреда и остали корисници, водомер 1	2.409,92
0050	Дачиa - Dokker корисници у стамбеним објектима\х	1.579,51	0066	Искључење воде у шахти, по налогу, привреда и остали корисници, водомер 5/4	2.409,92
0051	Дачиa - Dokker привреда и остали корисници\х	2.053,37	0067	Искључење воде у шахти, по налогу, привреда и остали корисници, водомер 6/4	2.609,09
0052	Дачиa - Dokker корисници у стамбеним објектима ван територије општине Смедерево\х *	1.895,42	0068	Искључење воде у шахти, по налогу, привреда и остали корисници, водомер Индустрijски	3.968,12
0053	Дачиa - Dokker привреда и остали корисници ван територије општине	2.464,04	0069	Искључење воде у шахти, по налогу, привреда и остали корисници, водомер Комбиновани	4.204,60
0054	Дачиa - Dokker транспортни трошкови \км *	26,33	<b>Поновно укључење воде у шахти, по налогу (корисници у стамбеним објектима)</b>		
0055	Мобилна муљна пумпа\х	3.038,66	0070	Поновно укључење воде у шахти, по налогу, корисници у стамбеним објектима, водомер 1/2	2.863,89
* Напомена: Ценовник важи за територију града Смедерева - ван територије града Смедерева цена услуге се увећава за 20% и поред основне цене урачунава се дотатна цена по км (рачуна се у оба правца - одлазак и долазак);			0071	Поновно укључење воде у шахти, по налогу, корисници у стамбеним објектима, водомер 3/4	2.863,89
- код чишћења канализације у фабричким круговима цена услуга се увећава за 30% ;			0072	Поновно укључење воде у шахти, по налогу, корисници у стамбеним објектима, водомер 1	2.924,42
- пасивно коришћење возила 50% од пуне цене рада возила;			0073	Поновно укључење воде у шахти, по налогу,	2.924,42
- код обрачуна цена услуга рачуна се сваки започети сат интервенције за услуге које се обрачунавају по сату.			0074	Поновно укључење воде у шахти, по налогу, корисници у стамбеним објектима, водомер 6/4	3.322,77
<b>ЦЕНОВНИК ИСКЉУЧЕЊА И ПОНОВНОГ УКЉУЧЕЊА ВОДЕ ПО НАЛОГУ ЗА ИСКЉУЧЕЊЕ У ШАХТИ</b>			0075	Поновно укључење воде у шахти, по налогу, корисници у стамбеним објектима, водомер Индустрijски	6.040,83
<b>Искључење воде у шахти, по налогу (корисници у стамбеним објектима)</b>			0076	Поновно укључење воде у шахти, по налогу, корисници у стамбеним објектима, водомер Комбиновани	6.513,78
0056	Искључење воде у шахти, по налогу, корисници у стамбеним објектима, водомер 1/2	2.024,26			
0057	Искључење воде у шахти, по налогу, корисници у стамбеним објектима, водомер 3/4	2.024,26			
0058	Искључење воде у шахти, по налогу, корисници у стамбеним објектима, водомер 1	2.054,53			

	<b>Поновно укључење воде у шахти, по налогу (привреда и остали корисници)</b>		<b>0093</b>	Услови за пројектовање, објекти од 400-1000 м <sup>2</sup>	6.925,35
<b>0077</b>	Поновно укључење воде у шахти, по налогу, привреда и остали корисници, водомер 1/2	3.219,28	<b>0094</b>	Услови за пројектовање, објекти преко 1000 м <sup>2</sup>	9.233,80
<b>0078</b>	Поновно укључење воде у шахти, по налогу, привреда и остали корисници, водомер 3/4	3.219,28	<b>0095</b>	Услови за пројектовање, трасе до 500м	7.206,87
<b>0079</b>	Поновно укључење воде у шахти, по налогу, привреда и остали корисници, водомер 1	3.279,81	<b>0096</b>	Услови за пројектовање, трасе преко 500м	11.091,83
<b>0080</b>	Поновно укључење воде у шахти, по налогу, привреда и остали корисници, водомер 5/4	3.279,81		<b>Сагласност на пројектну документацију за израду прикључка</b>	
<b>0081</b>	Поновно укључење воде у шахти, по налогу, привреда и остали корисници, водомер 6/4	3.678,16	<b>0097</b>	Објекти до 400 м <sup>2</sup>	4.616,90
<b>0082</b>	Поновно укључење воде у шахти, по налогу, привреда и остали корисници, водомер Индустијски	6.396,22	<b>0098</b>	Објекти од 400-1000 м <sup>2</sup>	7.206,87
<b>0083</b>	Поновно укључење воде у шахти, по налогу, привреда и остали корисници, водомер Комбиновани	6.869,17	<b>0099</b>	Објекти преко 1000 м <sup>2</sup>	11.091,83
	<b>ЦЕНОВНИК УСЛУГА ТЕХНИЧКИ УСЛОВИ, САГЛАСНОСТИ И МИШЉЕЊА</b>		<b>0100</b>	Трасе до 500м	5.540,28
	<b>Технички услови за прикључење објеката на мрежу водовода и канализације</b>		<b>0101</b>	Трасе преко 500м	8.310,42
<b>0084</b>	Технички услови за прикључење објеката на мрежу водовода и канализације, индивидуални стамбени објекти до 400 м <sup>2</sup>	2.356,66		<b>ЦЕНОВНИК КУЋНИХ ПРИКЉУЧАКА НА МРЕЖУ ВОДОВОДА</b>	
<b>0085</b>	Технички услови за прикључење објеката на мрежу водов. и канализације, индивидуални стамбени објекти преко 400 м <sup>2</sup> , пословни простор	3.088,60		<b>Изградња прикључка на мрежу водовода, без земљаних радова (водомер 3/4") - корисници у стамбеним објектима</b>	
<b>0086</b>	Технички услови за прикључење објеката на мрежу водов. и канализације, комплекси, урбанистичке површине са два или више објеката	5.678,57	<b>0102</b>	Изградња прикључка на мрежу водовода, без земљаних радова (водомер 3/4") - корисници у стамбеним објектима, водоводна мрежа до 100мм	6.419,49
	<b>Сагласност на локацију</b>		<b>0103</b>	Изградња прикључка на мрежу водовода, без земљаних радова (водомер 3/4") - корисници у стамбеним објектима, водоводна мрежа од 110-200мм	7.461,82
<b>0087</b>	Сагласност на локацију објекти до 400 м <sup>2</sup>	3.001,76	<b>0104</b>	Изградња прикључка на мрежу водовода, без земљаних радова (водомер 3/4") - корисници у стамбеним објектима, водоводна мрежа 250мм	8.302,85
<b>0088</b>	Сагласност на локацију објекти од 400-1000 м <sup>2</sup>	4.502,64		<b>Изградња прикључка на мрежу водовода, без земљаних радова (водомер 3/4") - привреда и остали корисници</b>	
<b>0089</b>	Сагласност на локацију објекти преко 1000 м <sup>2</sup>	6.003,52	<b>0105</b>	Изградња прикључка на мрежу водовода, без земљаних радова (водомер 3/4") - привреда и остали корисници, водоводна мрежа до 100мм	7.001,95
<b>0090</b>	Сагласност на локацију трасе до 500м	3.692,67	<b>0106</b>	Изградња прикључка на мрежу водовода, без земљаних радова (водомер 3/4") - привреда и остали корисници, водоводна мрежа од 110-200мм	8.044,27
<b>0091</b>	Сагласност на локацију трасе преко 500м	6.737,86	<b>0107</b>	Изградња прикључка на мрежу водовода, без земљаних радова (водомер 3/4") - привреда и остали корисници, водоводна мрежа 250мм	8.885,31
	<b>Услови за пројектовање</b>				
<b>0092</b>	Услови за пројектовање, објекти до 400 м <sup>2</sup>	4.616,90			

	<b>Изградња прикључка на мрежу водовода, без земљаних радова (водомер 1/2") - корисници у стамбеним објектима</b>		<b>0119</b>	Раздвајање, доградња прикључка на мрежу водовода (водомер 3/4") - корисници у стамбеним објектима, прикључна цев ПЕ5/4-2	7.454,64
<b>0108</b>	Изградња прикључка на мрежу водовода, без земљаних радова (водомер 1/2") - корисници у стамбеним објектима, водоводна мрежа до 100мм	6.726,91		<b>Раздвајање, доградња прикључка на мрежу водовода (водомер 3/4") - привреда и остали корисници</b>	
<b>0109</b>	Изградња прикључка на мрежу водовода, без земљаних радова (водомер 1/2") - корисници у стамбеним објектима, водоводна мрежа од 110-200мм	7.769,23	<b>0120</b>	Раздвајање, доградња прикључка на мрежу водовода (водомер 3/4") - привреда и остали корисници, прикључна цев ПЦ3/4	7.292,20
<b>0110</b>	Изградња прикључка на мрежу водовода, без земљаних радова (водомер 1/2") - корисници у стамбеним објектима, водоводна мрежа 250мм	8.610,27	<b>0121</b>	Раздвајање, доградња прикључка на мрежу водовода (водомер 3/4") - привреда и остали корисници, прикључна цев ПЕ3/4	7.143,55
	<b>Изградња прикључка на мрежу водовода, без земљаних радова (водомер 1/2") - привреда и остали корисници</b>		<b>0122</b>	Раздвајање, доградња прикључка на мрежу водовода (водомер 3/4") - привреда и остали корисници, прикључна цев ПЦ1	7.753,32
<b>0111</b>	Изградња прикључка на мрежу водовода, без земљаних радова (водомер 1/2") - привреда и остали корисници, водоводна мрежа до 100мм	7.309,37	<b>0123</b>	Раздвајање, доградња прикључка на мрежу водовода (водомер 3/4") - привреда и остали корисници, прикључна цев ПЕ1	7.604,68
<b>0112</b>	Изградња прикључка на мрежу водовода, без земљаних радова (водомер 1/2") - привреда и остали корисници, водоводна мрежа од 110-200мм	8.351,69	<b>0124</b>	Раздвајање, доградња прикључка на мрежу водовода (водомер 3/4") - привреда и остали корисници, прикључна цев ПЦ5/4-2	8.334,38
<b>0113</b>	Изградња прикључка на мрежу водовода, без земљаних радова (водомер 1/2") - привреда и остали корисници, водоводна мрежа 250мм	9.192,73	<b>0125</b>	Раздвајање, доградња прикључка на мрежу водовода (водомер 3/4") - привреда и остали корисници, прикључна цев ПЕ5/4-2	8.037,09
	<b>Раздвајање, доградња прикључка на мрежу водовода (водомер 3/4") - корисници у стамбеним објектима</b>		<b>0126</b>	Раздвајање, доградња прикључка на мрежу водовода (водомер 1/2") - корисници у стамбеним објектима, прикључна цев ПЦ3/4	7.068,39
<b>0114</b>	Раздвајање, доградња прикључка на мрежу водовода (водомер 3/4") - корисници у стамбеним објектима, прикључна цев ПЦ3/4	6.709,74	<b>0127</b>	Раздвајање, доградња прикључка на мрежу водовода (водомер 1/2") - корисници у стамбеним објектима, прикључна цев ПЕ3/4	6.919,75
<b>0115</b>	Раздвајање, доградња прикључка на мрежу водовода	6.561,10	<b>0128</b>	Раздвајање, доградња прикључка на мрежу водовода (водомер 1/2") - корисници у стамбеним објектима, прикључна цев ПЦ1	7.068,39
<b>0116</b>	Раздвајање, доградња прикључка на мрежу водовода (водомер 3/4") - корисници у стамбеним објектима, прикључна цев ПЦ1	7.170,87	<b>0129</b>	Раздвајање, доградња прикључка на мрежу водовода (водомер 1/2") -	6.919,75
<b>0117</b>	Раздвајање, доградња прикључка на мрежу водовода (водомер 3/4") - корисници у стамбеним објектима, прикључна цев ПЕ1	7.022,22	<b>0130</b>	Раздвајање, доградња прикључка на мрежу водовода (водомер 1/2") - корисници у стамбеним објектима, прикључна цев ПЦ5/4-2	7.703,50
<b>0118</b>	Раздвајање, доградња прикључка на мрежу водовода (водомер 3/4") - корисници у стамбеним објектима, прикључна цев ПЦ5/4-2	7.751,92	<b>0131</b>	Раздвајање, доградња прикључка на мрежу водовода (водомер 1/2") - корисници у стамбеним објектима, прикључна цев ПЕ5/4-2	7.406,22

<b>Раздвајање, доградња прикључка на мрежу водовода (водомер 1/2") - привреда и остали корисници</b>		<b>ЦЕНОВНИК ОСТАЛИХ УСЛУГА</b>	
<b>0132</b>	Раздвајање, доградња прикључка на мрежу водовода (водомер 1/2") - привреда и остали корисници, прикључна цев ПЦ3/4	7.650,85	
<b>0133</b>	Раздвајање, доградња прикључка на мрежу водовода (водомер 1/2") - привреда и остали корисници, прикључна цев ПЕ3/4	7.502,21	
<b>0134</b>	Раздвајање, доградња прикључка на мрежу водовода (водомер 1/2") - привреда и остали корисници, прикључна цев ПЦ1	7.650,85	
<b>1350</b>	Раздвајање, доградња прикључка на мрежу водовода (водомер 1/2") - привреда и остали корисници, прикључна цев ПЕ1	7.502,21	
<b>0136</b>	Раздвајање, доградња прикључка на мрежу водовода (водомер 1/2") - привреда и остали корисници, прикључна цев ПЦ5/4-2	8.285,96	
<b>0137</b>	Раздвајање, доградња прикључка на мрежу водовода (водомер 1/2") - привреда и остали корисници, прикључна цев ПЕ5/4-2	7.988,67	
<b>ЦЕНОВНИК ПРИКЉУЧКА НА МРЕЖУ ФЕКАЛНЕ КАНАЛИЗАЦИЈЕ</b>			
<b>Прикључак на мрежу фекалне канализације - корисници у стамбеним објектима</b>			
<b>0138</b>	Прикључак на мрежу фекалне канализације - корисници у стамбеним објектима, са јахачем	5.192,49	
<b>0139</b>	Прикључак на мрежу фекалне канализације - корисници у стамбеним објектима, у улични шахт	4.008,57	
<b>0140</b>	Прикључак на мрежу фекалне канализације - корисници у стамбеним објектима, са косом рачвом	5.156,60	
<b>Прикључак на мрежу фекалне канализације - привреда и остали корисници</b>			
<b>0141</b>	Прикључак на мрежу фекалне канализације - привреда и остали корисници, са јахачем	5.774,95	
<b>0142</b>	Прикључак на мрежу фекалне канализације - привреда и остали корисници, у улични шахт	4.591,03	
<b>0143</b>	Прикључак на мрежу фекалне канализације - привреда и остали корисници, са косом рачвом	5.739,06	
		<b>Затварање и пуштање воде</b>	
<b>0144</b>	Затварање и пуштање воде до100		211,84
<b>0145</b>	Затварање и пуштање воде од 110-200		302,63
<b>0146</b>	Затварање и пуштање воде 250		302,63
		<b>Уградња прикључнице са набушивањем</b>	
<b>0147</b>	Уградња прикључнице са набушивањем до 100		1.133,11
<b>0148</b>	Уградња прикључнице са набушивањем од 110-200		2.020,60
<b>0149</b>	Уградња прикључнице са набушивањем 250		2.861,63
		<b>Сечење цеви - азбест</b>	
<b>0150</b>	Сечење цеви - азбест 50		540,52
<b>0151</b>	Сечење цеви - азбест 80		675,64
<b>0152</b>	Сечење цеви - азбест 100		810,77
<b>0153</b>	Сечење цеви - азбест 150		1.081,03
<b>0154</b>	Сечење цеви - азбест 200		1.216,16
<b>0155</b>	Сечење цеви - азбест 250		1.351,29
		<b>Сечење цеви - ливена</b>	
<b>0156</b>	Сечење цеви - ливена 50		540,52
<b>0157</b>	Сечење цеви - ливена 80		675,64
<b>0158</b>	Сечење цеви - ливена 100		810,77
<b>0159</b>	Сечење цеви - ливена 150		1.081,03
<b>0160</b>	Сечење цеви - ливена 200		1.216,16
<b>0161</b>	Сечење цеви - ливена 250		1.351,29
		<b>Сечење цеви - ПВЦ</b>	
<b>0162</b>	Сечење цеви - ПВЦ 50		168,91
<b>0163</b>	Сечење цеви - ПВЦ 80		236,48
<b>0164</b>	Сечење цеви - ПВЦ 100		337,82
<b>0165</b>	Сечење цеви - ПВЦ 150		472,95
<b>0166</b>	Сечење цеви - ПВЦ 200		675,64
<b>0167</b>	Сечење цеви - ПВЦ 250		810,77
		<b>Сечење цеви - ПЕ</b>	
<b>0168</b>	Сечење цеви - ПЕ до 75		337,82
<b>0169</b>	Сечење цеви - ПЕ 90		472,95
<b>0170</b>	Сечење цеви - ПЕ 110		675,64
<b>0171</b>	Сечење цеви - ПЕ 150		1.013,47
<b>0172</b>	Сечење цеви - ПЕ 200		1.013,47
<b>0173</b>	Сечење цеви - ПЕ 250		1.013,47
		<b>Сечење цеви - ПЦ</b>	
<b>0174</b>	Сечење цеви - ПЦ 1/2		337,82
<b>0175</b>	Сечење цеви - ПЦ 3/4		337,82

0176	Сечење цеви - ПЦ 1	337,82	0210	Уградња клизне спојке 1	624,27
0177	Сечење цеви - ПЦ 5/4	337,82	0211	Уградња клизне спојке 5/4	624,27
0178	Сечење цеви - ПЦ 6/4	337,82	0212	Уградња клизне спојке 6/4	722,09
0179	Сечење цеви - ПЦ 2	337,82	0213	Уградња клизне спојке 2	722,09
<b>Постављање цеви - ПЕ по м</b>			<b>Уградња фазонских комада за ФК</b>		
0180	Постављање цеви - ПЕ до 63\м	47,30	0214	Уградња јахача	1.316,10
0181	Постављање цеви - ПЕ од 75-90\м	117,11	0215	Уградња лука 45°	204,95
0182	Постављање цеви - ПЕ од 110-150\м	175,95	0216	Уградња косе рачве	2.561,82
0183	Постављање цеви - ПЕ од 200-250\м	233,66	<b>Остали радови на прикључењу на ФК</b>		
<b>Постављање цеви - ПВЦ по цеви</b>			0217	Разбијање уличне шахте	1.618,73
0184	Постављање цеви - ПВЦ до 100	70,94	<b>Инсталатерски радови везани за услугу баждарења водомера - корисници у стамбеним објектима</b>		
0185	Постављање цеви - ПВЦ 150	118,24	0218	Инсталатерски радови везани за услугу баждарења водомера 1/2-корисници у стамбеним објектима	3.703,52
0186	Постављање цеви - ПВЦ 200	175,95	0219	Инсталатерски радови везани за услугу баждарења водомера 3/4-корисници у стамбеним објектима	3.703,52
0187	Постављање цеви - ПВЦ од 250-300	233,66	0220	Инсталатерски радови везани за услугу баждарења водомера 1-корисници у стамбеним објектима	3.794,31
<b>Уградња фазонских комада</b>			0221	Инсталатерски радови везани за услугу баждарења водомера 5/4-корисници у стамбеним објектима	3.794,31
0188	Уградња фазонских комада 75,80,90	1.280,91	0222	Инсталатерски радови везани за услугу баждарења водомера 6/4-корисници у стамбеним објектима	4.391,83
0189	Уградња фазонских комада 100,110	1.280,91	0223	Инсталатерски радови везани за услугу баждарења водомера индустријски-корисници у стамбеним објектима	8.468,92
0190	Уградња фазонских комада 150	1.537,09	0224	Инсталатерски радови везани за услугу баждарења водомера комбиновани-корисници у стамбеним објектима	9.178,35
0191	Уградња фазонских комада 200	1.729,23	<b>Инсталатерски радови везани за услугу баждарења водомера - привреда и остали корисници</b>		
0192	Уградња фазонских комада 250	1.729,23	0225	Инсталатерски радови везани за услугу баждарења водомера 1/2-привреда и остали корисници	4.058,91
<b>Уградња водомера са холендером и прирубницом са испирањем мреже</b>			0226	Инсталатерски радови везани за услугу баждарења водомера 3/4-привреда и остали корисници	4.058,91
0193	Уградња водомера 1/2	1.679,26	0227	Инсталатерски радови везани за услугу баждарења водомера 1-привреда и остали корисници	4.149,70
0194	Уградња водомера 3/4	1.679,26			
0195	Уградња водомера 1	1.739,78			
0196	Уградња водомера 5/4	1.739,78			
0197	Уградња водомера 6/4	2.138,13			
0198	Уградња водомера индустријски	4.856,19			
0199	Уградња водомера комбиновани	5.329,14			
<b>Уградња фитинга</b>					
0200	Уградња фитинга до 1	102,47			
0201	Уградња фитинга од 1-2	166,52			
<b>Уградња пропусног вентила</b>					
0202	Уградња пропусног вентила 1/2	458,88			
0203	Уградња пропусног вентила 3/4	458,88			
0204	Уградња пропусног вентила 1	624,27			
0205	Уградња пропусног вентила 5/4	624,27			
0206	Уградња пропусног вентила 6/4	722,09			
0207	Уградња пропусног вентила 2	722,09			
<b>Уградња клизне спојке</b>					
0208	Уградња клизне спојке 1/2	458,88			
0209	Уградња клизне спојке 3/4	458,88			

0228	Инсталатерски радови везани за услугу баждарења водомера 5/4-привреда и остали корисници	4.149,70
0229	Инсталатерски радови везани за услугу баждарења водомера 6/4-привреда и остали корисници	4.747,23
0230	Инсталатерски радови везани за услугу баждарења водомера индустријски-привреда и остали корисници	8.824,32
0231	Инсталатерски радови везани за услугу баждарења водомера комбиновани-привреда и остали корисници	9.533,74
<b>Заваривање окитена по вару</b>		
0232	Фи 40,50,63 мм	1.065,03
0233	Фи 75,90 мм	1.141,11
0234	Фи 110,125 мм	1.331,29
0235	Фи 160 мм	1.597,55
0236	Фи 200, 225 мм	2.823,73
0237	Фи 250, 280 мм	3.137,48
0238	Фи 315 мм	3.529,67

## II

Ценовник из става I ступа на снагу даном доношења, а примењиваће се од датума утврђеним решењем Градског већа о давању сагласности на исти.

## III

Даном примене овог Ценовника престаје да важи Ценовник ванредних услуга предузећа број 01- 533/1 од 11.04.2013. године ( Закључак Градског већа града Смедерева бр.38-41/2013-07 од 16.05.2013. године ).

## IV

Ценовник доставити Градском већу града Смедерева на сагласност.

## Образложење

Правни основ за доношење одлуке, налази се у одредби члана 69. Закона о јавним предузећима („Сл.гласник РС“ број 15/2016 и 88/2019) и члана 31. Одлуке о оснивању ЈКП Водовод Смедерево које прописују да Надзорни одбор доноси тарифу (одлуку о ценама, тарифни систем) уз сагласност Градског већа.

Код предметног Ценовника утврђена је корекција цена на основу детаљне калкулације сваке појединачне усуге утврђене у Нормативу са калкулацијом цене број 01-930/1 од 14.07.2023. године.

ПРЕДСЕДНИК НАДЗОРНОГ ОДБОРА  
Драгослав Савић, дипл.економиста, с.р.

## 103.

На основу члана 69. Закона о јавним предузећима („Службени гласник Републике Србије“, број 15/2016 и 88/2019), члана 44. Статута града Смедерева („Службени лист града Смедерева“, број 2/2019 - пречишћен текст) и члана 20. Одлуке о оснивању Јавног комуналног предузећа Зеленило и гробља Смедерево („Службени лист града Смедерева“, број 1/2020 - пречишћен текст и 6/2021),

Градско веће града Смедерева, на 143. седници одржаној 28. августа 2023. године, донело је

## РЕШЕЊЕ

**О ДАВАЊУ САГЛАСНОСТИ НА ЦЕНОВНИК  
УСЛУГА ИЗНОШЕЊА И ДЕПОНОВАЊА ОТПАДА  
ЗА НАСЕЉЕНО МЕСТО КОЛАРИ, ЈАВНОГ  
КОМУНАЛНОГ ПРЕДУЗЕЋА ЗЕЛЕНИЛО И  
ГРОБЉА СМЕДЕРЕВО**

## I

Даје се сагласност на Ценовник услуга изношења и депоновања отпада за насељено место Колари, Јавног комуналног предузећа Зеленило и гробља Смедерево, број 6066/3 који је донео Надзорни одбор Предузећа на седници одржаној 4.8.2023. године.

## II

Цена утврђена Ценовником из тачке I овог Решења примењиваће се од дана доношења овог Решења.

## III

Ово Решење и Ценовник услуга изношења и депоновања отпада за насељено место Колари, Јавног комуналног предузећа Зеленило и гробља Смедерево објавити у „Службеном листу града Смедерева“.

Број 303-43/2023-09  
У Смедереву, 28. августа 2023. године

ПРЕДСЕДАВАЈУЋИ  
ГРАДСКОГ ВЕЋА  
Марија Марковић Ставрић, с.р.

ЈКП Зеленило и гробља Смедерево  
Број: 6066/3  
04.08.2023.  
Смедерево

На основу члана 20 и 31 Одлуке о оснивању ЈКП Зеленило и гробља Смедерево (Службени лист града Смедерева број 1/2020-пречишћен текст и 6/2021 ) и члана 36 Статута Јавног комуналног предузећа Зеленило и гробља Смедерево, (Службени лист града Смедерева број 16/2020-пречишћен текст), Надзорни одбор је на својој седници одржаној дана 04.08.2023. године донео:



**Ц Е Н О В Н И К**  
**У С Л У Г А И З Н О Ш Е Њ А И Д Е П О Н О В А Њ А О Т П А Д А**  
**ЗА НАСЕЉЕНО МЕСТО КОЛАРИ**  
**ЈКП ЗЕЛЕНИЛО И ГРОБЉА СМЕДЕРЕВО**

## I

Врста услуге	Јединица мере	Цена без ПДВ	ПДВ 10%	Цена са ПДВ
Домаћинства	дин/ домаћинству	454,55	45,45	500,00

Напомена: Цена је исказана на месечном нивоу.

## II

Ценовник ће се примењивати од дана одређеног решењем Градског већа о давању сагласности на Ценовник.

## III

Ценовник доставити Градском већу на сагласност.

**ПРЕДСЕДНИК НАДЗОРНОГ ОДБОРА**  
**Трифун Петковић, с.р.**

## 104.

На основу члана 12. став 14. Закона о инспекцијском надзору („Службени гласник Републике Србије“, број 36/2015, 44/2018 - др. закон и 95/2018), члана 46., а у вези са чланом 66. став 5. Закона о локалној самоуправи („Службени гласник Републике Србије“, број 129/2007, 83/2014 - др. закон, 101/2016 - др. закон, 47/2018 и 111/2021 - др. закон) и члана 44. Статута града Смедерева („Службени лист града Смедерева“, број 2/2019 - пречишћен текст),

Градско веће града Смедерева, на 143. седници одржаној 28. августа 2023. године, донело је

**РЕШЕЊЕ**

**О ОБРАЗОВАЊУ КОМИСИЈЕ ЗА КООРДИНАЦИЈУ**  
**ИНСПЕКЦИЈСКОГ НАДЗОРА НАД ПОСЛОВИМА**  
**ИЗ ИЗВОРНЕ НАДЛЕЖНОСТИ ГРАДА СМЕДЕРЕВА**

## I

Овим Решењем образује се Комисија за координацију инспекцијског надзора над пословима из изворне надлежности града Смедерева (у даљем тексту: Комисија).

Циљ образовања Комисије је обухватнији и делотворнији надзор и избегавање преклапања и непотребног понављања инспекцијског надзора, као и усклађивање инспекцијског надзора између инспекција које врше инспекцијски надзор над пословима из изворне надлежности града Смедерева.

## II

Утврђује се да инспекцијски надзор над пословима из изворне надлежности града Смедерева врше:

- 1) Одељење за инспекцијске послове у чијем саставу су Одсек за комуналну инспекцију, Група за саобраћајну инспекцију, Група за грађевинску инспекцију и
- 2) Одељење за локалну пореску администрацију у чијем саставу је Одсек за утврђивање и контролу пореза.

## III

Послови и задаци Комисије су:

- 1) да прати достигнути ниво координације инспекција, иницира мере, утврђује смернице и даје упутства у циљу унапређења координације инспекција и делотворности инспекцијског надзора, и прати њихову реализацију, а нарочито:
  - (1) за усклађивање планова инспекцијског надзора и рада инспекција,
  - (2) за размену информација у вршењу инспекцијског надзора,
  - (3) за унапређење инспекцијског надзора на основу информација из годишњег извештаја о раду инспекција,
  - (4) за развој јединственог функционалног софтверског решења e-Inspektor;
- 2) да разматра и даје мишљење на нацрте закона и предлоге подзаконских прописа којима се уређују питања инспекцијског надзора;
- 3) да разматра мишљења, директиве, методолошке материјале и приручнике за рад инспекције, анализира праксу инспекцијског надзора и заузима ставове у циљу уједначавања поступања инспекције у истим или сличним ситуацијама према свим надзираним субјектима, и објављује те ставове;
- 4) да учествује у анализи потреба за финансирањем, техничком опремљеношћу инспектора и подноси иницијативе надлежним органима;
- 5) да даје стручно мишљење о предлозима контролних листа, као и њихових измена и допуна;
- 6) да се стара да се на службеној интернет страници града Смедерева објављују прописи, акти и документи који се односе на инспекцијски надзор;
- 7) да, на упит заинтересованих лица, пружа обавештења која се односе на делокруг инспекција у надлежности града Смедерева, најкасније у року од седам дана;
- 8) да, у складу са потребом, подноси извештаје Градском већу града Смедерева и Скупштини града Смедерева и даје предлоге за предузимање мера из њихове надлежности;
- 9) да обавља друге послове и задатке утврђене овим Решењем.

## IV

Комисија доноси Пословник о свом раду.

## V

Комисију чине председник, заменик председника и 7 чланова као и њихови заменици.

Председник Комисије руководи њеним радом, усклађује рад чланова и сазива и води седнице Комисије.

Председника Комисије за време његове одсутности или спречености замењује заменик председника Комисије.

## VI

У Комисију се именују:

- за председника

**Горан Милентијевић**, начелник Градске управе града Смедерева

- за заменика председника:

**Наташа Величковић**, начелник Одељења комуналне милиције

- за чланове и њихове заменике:

1. **Драгослав Радојевић**, начелник Одељења за инспекцијске послове, члан;

**Славица Милошевић**, комунални инспектор у Одсеку за комуналну инспекцију у Одељењу за инспекцијске послове, заменик члана;

2. **Милан Јовановић**, комунални инспектор у Одсеку за комуналну инспекцију у Одељењу за инспекцијске послове, члан;

**Филип Димић**, запослен на пословима обједињене процедуре за послове високоградње у Одељењу за урбанизам, грађевинарство и инвестиције, заменик члана;

3. **Марко Јовановић**, руководилац Групе за саобраћајну инспекцију у Одељењу за инспекцијске послове, члан;

**Дејан Стоилковић**, шеф Одсека за комуналне послове, послове саобраћаја и заштите животне средине у Одељењу за имовинско правне и комуналне послове, заменик члана;

4. **Гордана Крунић**, руководилац Групе за грађевинску инспекцију у Одељењу за инспекцијске послове, члан;

**Бранислав Станковић**, руководилац Групе за урбанизам у Одељењу за урбанизам, грађевинарство и инвестиције, заменик члана;

5. **Горан Кузмановић**, запослен на пословима канцеларијске контроле пореских и других обавеза - инспектор у Одељењу за локалну пореску администрацију, члан;

**Срђан Јоцић**, шеф Одсека за утврђивање и контролу пореза у Одељењу за локалну пореску администрацију, заменик члана;

6. **Драган Крстић**, начелник Одељења за урбанизам, грађевинарство и инвестиције, члан;

**Срђан Ивковић**, шеф Канцеларије за локални економски развој у Одељењу за привреду и јавне набавке, заменик члана;

7. **Мирјана Триван**, запослена на пословима нормативно-правни, управно-правни и вануправни послови у области социјалне и здравствене заштите у Одељењу за јавне службе, члан;

**Слађана Луковић**, запослена на пословима студијско-аналитички и управно-правни послови у Одељењу за имовинско правне и комуналне послове, заменик члана.

## VII

Инспекције су дужне да се придржавају смерница и упутстава из тачке III овог Решења.

Члан Комисије који није сагласан са овим смерницама и упутствима може да поднесе предлог Градском већу града Смедерева да заузме став поводом овог питања, односно предузме мере и радње из свог делокруга.

Послове из тачке III овог Решења Комисија обавља у сарадњи са одељењем Градске управе града Смедерева надлежним за послове информатике и електронске управе, које обавља стручне послове града Смедерева и послове Градске управе града Смедерева који се односе на успостављање и одржавање информационог система у циљу ефикасног вршења инспекцијског надзора.

## VIII

Стручно-техничке и административне послове за Комисију обављају Одељење за инспекцијске послове и Одељење за локалну пореску администрацију.

## IX

Комисија је овлашћена да захтева податке, обавештења, исправе и извештаје који су јој потребни за обављање њених послова и задатака од надлежних органа и ималаца јавних овлашћења.

## X

Комисија усклађује инспекцијски надзор над пословима из изворне надлежности са повереним пословима инспекцијског надзора из надлежности града Смедерева, обезбеђивањем координације и међусобне сарадње инспекција града Смедерева у утврђивању планова инспекцијског надзора и рада инспекција и сарадње у поступку вршења самосталног или заједничког инспекцијског надзора.

У оквиру свог делокруга, у складу са одлуком којом се уређује организација и рад Градске управе града Смедерева, Одељење за инспекцијске послове усклађује инспекцијски надзор над пословима из изворне надлежности са повереним пословима инспекцијског надзора из надлежности града Смедерева.

## XI

Доношењем овог Решења престаје да важи Решење о образовању Комисије за координацију инспекцијског надзора над пословима из изворне надлежности града Смедерева, број 020-86/2023-09 од 17. јула 2023. године.

## XII

Ово Решење ступа на снагу даном доношења, а објавиће се у „Службеном листу града Смедерева“.

Број 020-120/2023-09  
У Смедереву, 28. августа 2023. године

ПРЕДСЕДАВАЈУЋИ  
ГРАДСКОГ ВЕЋА  
**Марија Марковић Ставрић**, с.р.

105.

На основу члана 23. став 7. и члана 69. Закона о заштити животне средине („Службени гласник Републике Србије”, број 135/2004, 36/2009, 36/2009-др. закон, 72/2009-др. закон, 43/2011-одлука УС, 14/2016, 76/2018, 95/2018-др. закон и 95/2018-др. закон), члана 8. став 1. тачка 1. Закона о јавном здрављу („Службени гласник Републике Србије”, број 15/2016), члана 14. став 1. тачка 8. и члана 44. Статута града Смедерева („Службени лист града Смедерева”, број 2/2019-пречишћен текст),

Градско веће града Смедерева, на 143. седници одржаној 28. августа 2023. године, донело је

## ПРОГРАМ

### КОНТРОЛЕ КВАЛИТЕТА ВОДЕ СА ЈАВНИХ ЧЕСАМА И КУПАЛИШТА НА ТЕРИТОРИЈИ ГРАДА СМЕДЕРЕВА ЗА 2023. ГОДИНУ

#### I

#### ОСНОВЕ И ЦИЉ ПРОГРАМА

Систематска контрола квалитета изворских вода са јавних чесама на територији Смедерева обавља се у циљу заштите здравља становништва, праћења стања изворишта подземних вода и утицаја загађивача на њихов квалитет на основу чега се процењује утицај и ризик коришћења изворских вода на здравље корисника, а уједно представљају и један од индикатора стања животне средине.

#### II

#### ОБИМ И ЛОКАЦИЈЕ

Једном месечно у току године извршити микробиолошке и основне физичко-хемијске анализе за 2 јавне чесме у граду Смедереву, и то:

- јавна чесма „код Цркве” и
- јавна чесма „Улица Филипа Вишњића”.

Два пута годишње извршити микробиолошке и основне физичко-хемијске анализе за 7 јавних чесама у граду Смедереву, и то:

- јавна чесма „Булине воде”,
- јавна чесма „у кругу болнице”,
- јавна чесма „Монопол”,
- јавна чесма „испред пекаре”,
- јавна чесма „код Старачког дома”,
- јавна чесма „иза пекаре”,
- јавна чесма код ОШ „Ј.Ј.Змај”.

13 јавних чесама у селима, и то:

- јавна чесма „на путу Раља – Колари”,
- јавна чесма „код Цркве” у Друговцу,
- јавна чесма „Спомен” у Раљи,
- јавна чесма „Спомен” у Скобаљу,
- јавна чесма „Спомен” у Лугавчини,
- јавна чесма „Спомен” у Сараорцима,
- јавна чесма „Спомен” у Суводолу,
- јавна чесма „Спомен” у Вучаку,
- јавна чесма „код железничке станице у Водњу”,
- јавна чесма „Сегда” у Радинцу,
- јавна чесма „Јелен до” (I у Радинцу),
- јавна чесма „Јелен до” у Радинцу и
- јавна чесма „у центру” у Коларима.

Три пута годишње, у летњим месецима извршити микробиолошке и основне физичко-хемијске анализе за два купалишта: купалиште на Дунаву (Југово) и купалиште на Шалиначким језерима.

Тумачење резултата испитивања вршити на основу важеће законске регулативе, у складу са Правилником о хигијенској исправности воде за пиће („Службени лист СРЈ”, број 42/98 и 44/99 и „Службени гласник Републике Србије”, број 28/2019), Уредбом о граничним вредностима загађујућих материја у површинским и подземним водама и седименту и роковима за њихово достизање („Службени гласник Републике Србије”, број 50/2012) и Правилником о параметрима еколошког и хемијског статуса површинских вода и параметрима хемијског и квантитативног статуса подземних вода („Службени гласник Републике Србије”, број 74/2011).

#### III

#### НАЧИН ИЗВЕШТАВАЊА О РЕЗУЛТАТИМА ИСПИТИВАЊА

Извештаји ће бити достављени у складу са динамиком узорковања са предлогом мера за обезбеђивање хигијенске исправности воде за пиће јавних чесама на територији града Смедерева.

#### IV

#### ФАЗЕ РЕАЛИЗАЦИЈЕ ПРОГРАМА

Реализација овог Програма обухвата три фазе:

**I фаза** – Доношење Програма контроле квалитета воде са јавних чесама и купалишта на територији града Смедерева од стране Градског већа града Смедерева;

**II фаза** – Избор овлашћене стручне организације за реализацију Програма и потписивање уговора;

**III фаза** - Реализација Програма од стране изабране овлашћене стручне организације.

#### V

#### ИЗВОРИ ФИНАНСИРАЊА

Програм контроле квалитета воде са јавних чесама и купалишта на територији града Смедерева за 2023. годину финансираће се у износу од 350.000,00 динара на основу Одлуке о буџету града Смедерева за 2023. годину („Службени лист града Смедерева”, број 8/2022 и 3/2023).

#### VI

Овај Програм ступа на снагу осмог дана од дана објављивања у „Службеном листу града Смедерева”.

Број 384-28/2023-09  
У Смедереву, 28. августа 2023. године

ПРЕДСЕДАВАЈУЋИ  
ГРАДСКОГ ВЕЋА  
Марија Марковић Ставрић, с.р.

**106.**

На основу члана 69. Закона о заштити животне средине („Службени гласник Републике Србије”, број 135/2004, 36/2009, 36/2009-др. закон, 72/2009-др. закон, 43/2011-одлука УС, 14/2016, 76/2018, 95/2018-др. закон и 95/2018-др. закон), члана 29. став 3. Закона о заштити земљишта („Службени гласник Републике Србије”, број 112/2015), члана 14. став 1. тачка 8. и члана 44. Статута града Смедерева („Службени лист града Смедерева”, број 2/2019-пречишћен текст),

Градско веће града Смедерева, на 143. седници одржаној 28. августа 2023. године, донело је

**ПРОГРАМ****СИСТЕМАТСКОГ ПРАЋЕЊА КВАЛИТЕТА И СТАЊА ЗЕМЉИШТА НА ТЕРИТОРИЈИ ГРАДА СМЕДЕРЕВА ЗА 2023. ГОДИНУ****I****ОСНОВЕ ПРОГРАМА**

Мониторинг земљишта јесте планско, континуирано и систематско праћење стања и промена квалитета земљишта у функцији планирања, управљања, начина коришћења и заштите.

Програм мониторинга земљишта нарочито садржи: број и распоред локалитета, положај мерних места приказан УТМ координатном систему; број профила који се отвара, односно број узорак који се узима на сваком локалитету; листу параметара који се испитују на местима узорковања земљишта; листу метода и стандарда који се користе за узорковање земљишта и анализу узорака и обраду података; дефинисану временску динамику узорковања земљишта, анализе узорака, обраде и приказа података, а све у складу са Уредбом о систематском праћењу стања и квалитета земљишта („Службени гласник Републике Србије”, број 88/2020).

**II****ОБИМ ПРАЋЕЊА И ЛОКАЦИЈЕ**

Програм систематског праћења квалитета и стања земљишта обухвата узорковање и анализирање земљишта на следећим локалитетима:

Редни број	Распоред локалитета	Координате	Број профила
1.	Дунавски парк, код дечијег игралишта	N 44,6658717, E 20,9198303	
2.	Село Удовике, преко пута откупног дистрибутивног центра „Делта Аграр”	N 44,6308939, E 20,856226	
3.	Бензинска станица „НИС Петрол” – Царина	N 44,6537872, E 20,9271539	
4.	Здравствени центар Свети Лука, Смедерево	N 44,6601522, E 20,9245628	
5.	Тврђава, код дечијег игралишта	N 44,67208254, E 20,94298907	
6.	ЈКП Водовод – постројење за прераду воде	N 44,67208254, E 20,94298907	
7.	Пољопривредно земљиште код водоторња-Шалинац	N 44,675626, E 20,210174235	
8.	Јавна чесма код ОШ „Ј. Ј. Змај“	N 44,6536868, E 20,9403472	
9.	Вртић „Пчелица” Папазовац	N 44,644681, E 20,943962	
10.	Градска депонија Годоминско поље	N 44,6527238, E 20,9541416	
11.	Санџана депонија Дуго поље	N 44,6260029, E 20,988658	
12.	Радицац – Реон 7	N 44,615669, E 20,9692723	
13.	Мала Крсна – двориште ОШ „Ђ. Јакшић“	N 44,5823566, E 21,0062295	
14.	Пољопривредно земљиште поред „Агрокомерца”-Скобаљ	N 44,57468, E 21,0131764	
15.	Осипаоница – преко пута рециклажног центра „Рајчетов”	N 44,55334786, E 21,0402286	

**III****ПАРАМЕТРИ ПРАЋЕЊА КВАЛИТЕТА ЗЕМЉИШТА**

Параметри праћења квалитета земљишта у локалној мрежи јесу показатељи морфолошких, хемијских, физичких и биолошких особина земљишта.

Параметри праћења квалитета земљишта у локалној мрежи су:

Редни број		Параметри	
1.	Дунавски парк, код дечијег игралишта	1) механички састав земљишта; 2) киселост земљишта (активна киселост рН и Н <sub>2</sub> О, супституциона киселост рН и 1М КСl); 3) садржај СаСО <sub>3</sub> ; 4) капацитет изменљивих катјона; 5) степен zasiћености базама; 6) садржај органске материје; 7) укупни тешки метали потенцијално токсични елементи и потенцијално токсични елементи.	
2.	Село Удовице, преко пута откупног дистрибутивног центра „Делта Аграр“		остаци пестицида
3.	Бензинска станица „НИС Петрол“ – Царина		(фракције С6-С40), РСВ;
4.	Здравствени центар Свети Лука, Смедерево		остаци пестицида, полициклични ароматични угљоводоници (РАН)
5.	Тврђава, код дечијег игралишта		
6.	ЈКП Водовод – постројење за прераду воде		
7.	Пољопривредно земљиште код водоторња-Шалинац		остаци пестицида
8.	Јавна чесма код ОШ „Ј. Ј. Змај“		
9.	Вртић „Пчелица“ Папазовац		
10.	Градска депонија Годоминско поље		полициклични ароматични угљоводоници (РАН) остаци пестицида, полициклични ароматични угљоводоници (РАН)
11.	Санирана депонија Дуго поље		полихлоровани бифенили (РСВ), остаци пестицида, полициклични ароматични угљоводоници (РАН)
12.	Радинац – Реон 7		полихлоровани бифенили (РСВ), остаци пестицида, полициклични ароматични угљоводоници (РАН)
13.	Мала Крсна – двориште ОШ „Б. Јакшић“		полихлоровани бифенили (РСВ), полициклични ароматични угљоводоници (РАН)
14.	Пољопривредно земљиште поред „Агрокомерца“-Скобаљ		остаци пестицида
15.	Осипаоница – преко пута рециклажног центра „Рајчетов“		полихлоровани бифенили (РСВ), остаци пестицида, полициклични ароматични угљоводоници (РАН)

-хемијска својства земљишта: хидролитичка киселост земљишта, садржај приступачних микро и макро елемената у земљишту, приступачни тешки метали и потенцијално токсични елементи, електропроводљивост, хемијски састав подземне воде, угљоводоници нафтног порекла (фракције С6-С40), полициклични ароматични угљоводоници (РАН), остаци пестицида, полихлоровани бифенили (РСВ), хлорфеноли, испарљиви халогени угљоводоници, испарљиви ароматични угљоводоници; у складу са Прилогом 1. и Прилогом 2. Уредбе о систематском праћењу стања и квалитета земљишта („Службени гласник Републике Србије”, број 88/2020).

Граничне вредности загађујућих штетних и опасних материја у земљишту дефинисане су Уредбом о граничним вредностима загађујућих штетних и опасних материја у земљишту („Службени гласник Републике Србије”, број 30/2018 и 64/2019).

## IV

## ИЗВЕШТАВАЊЕ О РЕЗУЛТАТИМА МЕРЕЊА

Овлашћена организација је у обавези да приликом достављања извештаја прикаже:

- 1) број и положај мерних места;
- 2) листу анализираних параметара;
- 3) коришћене методе и стандарде;
- 4) процену степена угрожености земљишта на основу анализираних параметара и индикатора;
- 5) податке о промени намене и начину коришћења земљишта, уколико постоје;
- 6) податке о овлашћеном правном лицу које врши мониторинг земљишта.

Резултати се у извештају приказују текстуално, табеларно и графички. Текстуални приказ треба да пружи опис-

не информације о резултатима анализе, који се користе за оцењивање квалитета земљишта, као и за израду извештаја о стању земљишта. Овај део извештаја укључује и закључак о стању на локацијама. Графички приказ резултата анализе треба да садржи мапирана сва подручја испитивања и подручја оптерећена загађујућим материјама.

Извештај о резултатима анализе треба доставити Министарству за заштиту животне средине и Агенцији, најкасније до 31. марта текуће године за претходну годину и саставни су део информационог система заштите животне средине.

## V

### ФАЗЕ РЕАЛИЗАЦИЈЕ ПРОГРАМА

Реализација овог Програма обухвата пет фаза:

**I фаза** - Доношење Програма од стране Градског већа града Смедерева;

**II фаза** - Избор овлашћене стручне организације за реализацију Програма и потписивање уговора;

**III фаза** - Реализација Програма од стране изабране овлашћене стручне организације;

**IV фаза** - Детаљна истраживања и процена ризика (уколико се утврди присуство загађујућих материја у земљишту);

**V фаза** - Израда пројеката ремедијације и рекултивације у случају регистрација прекорачења ремедијационих вредности концентрација опасних и штетних материја или граничних максималних вредности у складу са чланом 5. Уредбе о граничним вредностима загађујућих штетних и опасних материја у земљишту („Службени гласник Републике Србије”, број 30/2018 и 64/2019) и достављање података за Катастар контаминираних локација у складу са Правилником о садржини и начину вођења Катастра контаминираних локација, врсти, садржини, обрасцима, начину и роковима достављања података („Службени гласник Републике Србије”, број 58/2019).

## VI

### ИЗВОРИ ФИНАНСИРАЊА

Мониторинг земљишта на мерним местима одређеним овим Програмом финансираће се у износу од 350.000,00 динара, на основу Одлуке о буџету града Смедерева за 2023. годину („Службени лист града Смедерева,” број 8/2022 и 3/2023).

## VII

Овај Програм ступа на снагу осмог дана од дана објављивања у „Службеном листу града Смедерева”.

Број 384-2/2023-09

У Смедереву, 28. августа 2023. године

ПРЕДСЕДАВАЈУЋИ  
ГРАДСКОГ ВЕЋА  
Марија Марковић Ставрић, с.р.

## 107.

На основу члана 58. Закона о запосленима у аутономним покрајинама и јединицама локалне самоуправе („Службени гласник Републике Србије“, број 21/2016, 113/2017, 95/2018, 114/2021, 113/2017 - др. закон, 95/2018 - др. закон, 86/2019 - др. закон, 157/2020 - др. закон 123/2021 - др. закон), Уредбе о критеријумима за разврставање радних места и мерилима за опис радних места службеника у аутономним покрајинама и јединицама локалне самоуправе („Службени гласник Републике Србије“, број 88/2016, 12/2022, 113/2017 - др. закон, 95/2018 - др. закон, 86/2019 - др. закон, 157/2020 - др. закон и 123/2021 - др. закон), Уредбе о критеријумима за разврставање радних места и мерилима за опис радних места намештеника у аутономним покрајинама и јединицама локалне самоуправе („Службени гласник Републике Србије“, број 88/2016), члана 23. Одлуке о организацији Градске управе града Смедерева („Службени лист града Смедерева“, број 15/2020 и 6/2021), Одлуке о Градском правобранилаштву града Смедерева („Службени лист града Смедерева“, број 7/2014), Одлуке о оснивању Службе за интерну ревизију („Службени лист града Смедерева“, број 1/2016) и Одлуке о главном урбанисти града Смедерева („Службени лист града Смедерева“, број 9/2016),

Градско веће града Смедерева, на предлог начелника Градске управе града Смедерева, на 144. седници одржаној 4. септембра 2023. године, усвојило је

## ПРАВИЛНИК

### О ИЗМЕНИ И ДОПУНИ ПРАВИЛНИКА О ОРГАНИЗАЦИЈИ И СИСТЕМАТИЗАЦИЈИ РАДНИХ МЕСТА У ГРАДСКОЈ УПРАВИ, ГРАДСКОМ ПРАВОБРАНИЛАШТВУ, СЛУЖБИ ЗА ИНТЕРНУ РЕВИЗИЈУ И ГЛАВНОМ УРБАНИСТИ ГРАДА СМЕДЕРЕВА

Члан 1.

У Правилнику о организацији и систематизацији радних места у Градској управи, Градском правобранилаштву, Служби за интерну ревизију и Главном урбанисти града Смедерева, број 02-170/2022-09 од 9. септембра 2022. године, број 02-1/2023-09 од 16. јануара 2023. године, број 02-39/2023-09 од 31. марта 2023. године, број 02-72/2023-09 од 18. априла 2023. године, број 020-37/2023-09 од 19. јуна 2023. године и број 020-67/2023-09 од 10. јула 2023. године, врши се следећа измена и допуна:

## I

- У члану 7. став 1. тачка 2., „подтачка 2.1. - Одсек за општу управу“, додаје се нова подтачка „2.1.1. Група за послове матичног подручја Смедерево“.

- У члану 7. став 1. тачка 9. „подтачка 9.1. Одсек за послове органа града“, додаје се нова подтачка „9.1.1. - Група за послове припреме, праћење и електронску обраду послова из надлежности Одељења за послове органа града“.

## II

- Члан 26. радно место под редним бројем „146. Комунални инспектор III“, мења се и гласи:

**„146. Комунални инспектор III“,****Звање: Саветник****број службеника: 1**

Опис послова: Врши контролу и инспекцијски надзор у поступку примене Закона о комуналним делатностима, одлука Скупштине града, закључака градоначелника града, закључака Градског већа; води управни поступак и доноси решења, закључке о извршењу решења, покреће прекршајни поступак, издаје прекршајни налог сходно одредбама ЗУП-а и Закона о инспекцијском надзору; врши пријем странака и даје потребна обавештења у вези са остваривањем њихових права и обавеза. У оквиру послова из изворне надлежности врши инспекцијски надзор над применом прописа којима се уређује пружање комуналних услуга, употреба и одржавање комуналних објеката, уређаја и инсталација, прати стање чистоће и уређења комуналних и других јавних објеката и добара у општој употреби, врши инспекцијски надзор над радом јавних комуналних предузећа и усмерава њихове активности у области комуналне делатности, предузима потребне мере за отклањање недостатака, налаже уклањање ствари и других предмета са површина јавне намене, ако су остављене противно одредбама закона и других прописа, предузима и координира активности на сузбијању бесправног заузећа површина јавне намене и површина у јавном коришћењу, као и уклањање снега и леда са површина јавне намене. Издаје одобрења и врши наплату локалне комуналне таксе за привремено заузеће површина јавне намене и истицање рекламних порука. Врши контролу одржавања кућног реда у стамбеним и стамбено-пословним зградама сходно Закону о становању и одржавању зграда, контролу услова држања и заштите домаћих животиња, контролу уређења и одржавања дворшних простора, контролу радног времена у области промета на мало, угоститељства, занатства и других услужних делатности. Прима и евидентира захтеве и пријаве грађана електронским путем и прослеђује их члановима Система 48, односно корисницима у јавним предузећима, инспекцијским службама и другим службама Градске управе. Након добијања одговора од стране јавних предузећа, инспекцијских служби и других служби Градске управе, прослеђује одговор грађанину који је захтев поднео. Прати добијене одговоре и исте ажурира и по потреби сачињава извештаје. Припрема извештаје и информације о извршеном инспекцијском надзору. Обавља и друге послове по налогу шефа Одсека и начелника Одељења.

Услови: стечено високо образовање на основним академским студијама у обиму од најмање 240 ЕСПБ бодова, мастер академским студијама, мастер струковним студијама, специјалистичким академским студијама, специјалистичким струковним студијама, односно на основним студијама у трајању од најмање четири године или специјалистичким студијама на факултету, економски, факултет безбедности, правни, природно-математички, саобраћајни, машински, факултет техничких наука, фа-

култет организационих наука, факултет политичких наука, криминалистичко-полицијска академија, факултет за пословне студије, факултет за менаџмент, висока инжењерска школа струковних студија-саобраћајно инжењерство или висока школа за менаџмент и економију, положен државни стручни испит, положен испит за инспектора (осим за лица која имају најмање седам година радног искуства на пословима инспекцијског надзора), најмање три године радног искуства у струци, као и потребне компетенције за обављање послова радног места.

- Члан 26. радно место под редним бројем „146А. Комунални инспектор IV“, мења се и гласи:

**„146А. Комунални инспектор IV“,****Звање: Саветник****број службеника: 3**

Опис послова: Врши контролу и инспекцијски надзор у поступку примене Закона о комуналним делатностима, одлука Скупштине града, закључака градоначелника града, закључака Градског већа; води управни поступак и доноси решења, закључке о извршењу решења, покреће прекршајни поступак, издаје прекршајни налог сходно одредбама ЗУП-а и Закона о инспекцијском надзору; врши пријем странака и даје потребна обавештења у вези са остваривањем њихових права и обавеза. У оквиру послова из изворне надлежности врши инспекцијски надзор над применом прописа којима се уређује пружање комуналних услуга, употреба и одржавање комуналних објеката, уређаја и инсталација, прати стање чистоће и уређења комуналних и других јавних објеката и добара у општој употреби, врши инспекцијски надзор над радом јавних комуналних предузећа и усмерава њихове активности у области комуналне делатности, предузима потребне мере за отклањање недостатака, налаже уклањање ствари и других предмета са површина јавне намене, ако су остављене противно одредбама закона и других прописа, предузима и координира активности на сузбијању бесправног заузећа површина јавне намене и површина у јавном коришћењу, као и уклањање снега и леда са површина јавне намене. Издаје одобрења и врши наплату локалне комуналне таксе за привремено заузеће површина јавне намене и истицање рекламних порука. Врши контролу одржавања кућног реда у стамбеним и стамбено-пословним зградама сходно Закону о становању и одржавању зграда, контролу услова држања и заштите домаћих животиња, контролу уређења и одржавања дворшних простора, контролу радног времена у области промета на мало, угоститељства, занатства и других услужних делатности. Прима и евидентира захтеве и пријаве грађана електронским путем и прослеђује их члановима Система 48, односно корисницима у јавним предузећима, инспекцијским службама и другим службама Градске управе. Након добијања одговора од стране јавних предузећа, инспекцијских служби и других служби Градске управе, прослеђује одговор грађанину који је захтев поднео. Прати добијене одговоре и исте ажурира и по потреби сачињава извештаје. Припрема извештаје и информације о извршеном инспекцијском надзору. Обавља и друге послове по налогу шефа Одсека и начелника Одељења.

Услови: стечено високо образовање на основним академским студијама у обиму од најмање 240 ЕСПБ бодова, мастер академским студијама, мастер струковним студијама, специјалистичким академским студијама, специјалистичким струковним студијама, односно на основним студијама у трајању од најмање четири године

или специјалистичким студијама на факултету, економски, факултет безбедности, правни, природно-математички, саобраћајни, машински, факултет техничких наука, факултет организационих наука, факултет политичких наука, криминалистичко-полицијска академија, факултет за пословне студије, факултет за менаџмент, висока инжењерска школа струковних студија-саобраћајно инжењерство или висока школа за менаџмент и економију, положен државни стручни испит, положен испит за инспектора (осим за лица која имају најмање седам година радног искуства на пословима инспекцијског надзора), најмање три године радног искуства у струци, као и потребне компетенције за обављање послова радног места.

- Члан 26. радно место под редним бројем „146А. Комунални инспектор IV“, мења се и гласи:

„146Б. Комунални инспектор V“,

**Звање: Сарадник**

**број службеника: 1**

Опис послова: Врши мање сложене послове у поступку примене Закона о комуналним делатностима, одлука Скупштине града, закључака градоначелника града, закључака Градског већа; води управни поступак или предузима радње у инспекцијском надзору, врши пријем странака и даје потребна обавештења у вези са остваривањем њихових права и обавеза. У оквиру послова из изворне надлежности врши инспекцијски надзор над применом прописа којима се уређује пружање комуналних услуга, употреба и одржавање комуналних објеката, уређаја и инсталација, прати стање чистоће и уређења комуналних и других јавних објеката и добара у општој употреби, врши инспекцијски надзор над радом јавних комуналних предузећа и усмерава њихове активности у области комуналне делатности, предузима потребне мере за отклањање недостатака, налаже уклањање ствари и других предмета са површина јавне намене, ако су остављене противно одредбама закона и других прописа, предузима и координира активности на сузбијању неправног заузећа површина јавне намене и површина у јавном коришћењу, као и уклањање снега и леда са површина јавне намене. Издаје одобрења и врши наплату локалне комуналне таксе за привремено заузеће површина јавне намене и истицање рекламних порука. Врши контролу одржавања кућног реда у стамбеним и стамбено-пословним зградама сходно Закону о становању и одржавању зграда, контролу услова држања и заштите домаћих животиња, контролу уређења и одржавања дворишних простора, контролу радног времена у области промета на мало, угоститељства, занатства и других услужних делатности. Прима и евидентира захтеве и пријаве грађана електронским путем и прослеђује их члановима Система 48, односно корисницима у јавним предузећима, инспекцијским службама и другим службама Градске управе. Након добијања одговора од стране јавних предузећа, инспекцијских служби и других служби Градске управе, прослеђује одговор грађанину који је захтев поднео. Прати добијене одговоре и исте ажурира и по потреби сачињава извештаје. Припрема извештаје и информације о извршеном инспекцијском надзору. Обавља и друге послове по налогу шефа Одсека и начелника Одељења.

Услови: стечено високо образовање на основним академским студијама у обиму од 180 ЕСПБ бодова, основним струковним студијама, односно на студијама у трајању до три године, висока школа струковних студија за економију, право, саобраћај, струковни менаџер, положен државни стручни испит, положен испит за инспектора (осим за лица која имају најмање седам година радног искуства на пословима инспекцијског надзора), најмање три године радног искуства у струци, као и потребне компетенције за обављање послова радног места.

Члан 2.

Правилник ступа на снагу даном усвајања, а објавиће се у „Службеном листу града Смедерева“ и на огласној табли Градске управе града Смедерева.

Број 113-36/2023-09

У Смедереву, 4. септембра 2023. године

ПРЕДСЕДАВАЈУЋИ  
ГРАДСКОГ ВЕЋА  
Марија Марковић Ставрић, с.р.

108.

На основу Одлуке о доношењу Локалног акционог плана за социјално укључивање Рома и Ромкиња у Смедереву за период од 2022-2024. године („Службени лист града Смедерева“ број 10/2021) и члана 44. Статута града Смедерева („Службени лист града Смедерева“, број 2/2019 - пречишћен текст)

Градско веће града Смедерева, на 145. седници одржаној 11. септембра 2023. године, донело је

## РЕШЕЊЕ

### О ДАВАЊУ САГЛАСНОСТИ НА ПРАВИЛНИК О НАЧИНУ И КРИТЕРИЈУМИМА ЗА ФИНАНСИРАЊЕ НАЈБОЉЕГ ПРОЈЕКТА ИЗ ДОМЕНА РОМСКЕ КУЛТУРЕ И ИДЕНТИТЕТА

I

Даје се сагласност на Правилник о начину и критеријумима за финансирање најбољег пројекта из домена ромске културе и идентитета, број 38-2/2023 од 1. септембра 2023. године.

II

Решење објавити у „Службеном листу града Смедерева“.

Број 020-127/2023-09

У Смедереву, 11. септембра 2023. године

ПРЕДСЕДАВАЈУЋИ  
ГРАДСКОГ ВЕЋА  
Марија Марковић Ставрић, с.р.



**ГРАДОНАЧЕЛНИК****109.**

На основу члана 69. став 4. Закона о буџетском систему („Службени гласник Републике Србије“, број 54/2009, 73/2010, 101/2010, 101/2011, 93/2012, 62/2013, 63/2013-испр., 108/2013, 142/2014, 68/2015 - др.закон, 103/2015, 99/2016, 113/2017, 95/2018, 31/2019, 72/2019, 149/2020, 118/2021, 138/2022 и 118/2021 - др. закон), члана 44., а у вези са чланом 66. став 4. Закона о локалној самоуправи („Службени гласник Републике Србије“, број 129/2007, 83/2014 - др. закон, 101/2016 - др. закон, 47/2018 и 111/2021 - др. закон) и члана 41. Статута града Смедерева („Службени лист града Смедерева“, број 2/2019 - пречишћен текст),

Градоначелник града Смедерева, дана 11. јула 2023. године, донео је

**РЕШЕЊЕ****О УПОТРЕБИ СРЕДСТАВА ТЕКУЋЕ  
БУЏЕТСКЕ РЕЗЕРВЕ**

1. Из средстава утврђених Одлуком о буџету града Смедерева за 2023. годину („Службени лист града Смедерева“, број 8/2022 и 3/2023), раздео 4–Градска управа, Програм 15–Опште услуге локалне самоуправе, Програмска активност 0009–Текућа буџетска резерва, функција 160–Опште јавне услуге неklasификоване на другом месту, позиција 268, економска класификација 499–Средства резерве, одобравају се недостајућа средства за реализацију програмских активности Црвеног крста Смедерево у укупном износу од **3.000.000,00** динара.

2. Средства из тачке 1. овог Решења користеће се у оквиру раздела 4– Градска управа, Програм 11: Социјална и деција заштита, Програмска активност 0018 (ПА 0018)– Подршка реализацији Програма Црвеног крста, функција 090– Социјална заштита неklasификована на другом месту, позиција 223, економска класификација 481– Дотације не-владиним организацијама, у укупном износу од **3.000.000,00** динара и укупан план средстава ове апропријације износи **3.001.000,00** динара.

3. О реализацији овог Решења стараће се Одељење за финансије.

4. Ово Решење објавити у „Службеном листу града Смедерева“.

Број 400-1535/2023-09

У Смедереву, 11. јула 2023. године

ГРАДОНАЧЕЛНИК  
ГРАДА СМЕДЕРЕВА  
**Јован Беч, с.р.**

**110.**

На основу члана 12. став 14. Закона о инспекцијском надзору („Службени гласник Републике Србије“, број 36/2015, 44/2018 - др. закон и 95/2018), члана 44., а у вези са чланом 66. став 4. Закона о локалној самоуправи („Служ-

бени гласник Републике Србије“, бр. 129/2007, 83/14 - др. закон, 101/2016 - др. закон, 47/2018 и 111/2021 - др. закон) и члана 41. Статута града Смедерева („Службени лист града Смедерева“, број 2/2019 - пречишћен текст),

Градоначелник града Смедерева, дана 17. јула 2023. године, донео је

**РЕШЕЊЕ****О ОБРАЗОВАЊУ КОМИСИЈЕ ЗА КООРДИНАЦИЈУ  
ИНСПЕКЦИЈСКОГ НАДЗОРА НАД ПОСЛОВИМА  
ИЗ ИЗВОРНЕ НАДЛЕЖНОСТИ ГРАДА СМЕДЕРЕВА****I**

Овим Решењем образује се Комисија за координацију инспекцијског надзора над пословима из изворне надлежности града Смедерева (у даљем тексту: Комисија).

Циљ образовања Комисије је обухватнији и делотворнији надзор и избегавање преклапања и непотребног понављања инспекцијског надзора, као и усклађивање инспекцијског надзора између инспекција које врше инспекцијски надзор над пословима из изворне надлежности града Смедерева.

**II**

Утврђује се да инспекцијски надзор над пословима из изворне надлежности града Смедерева врше:

- 1) Одељење за инспекцијске послове у чијем саставу су Одсек за комуналну инспекцију, Група за саобраћајну инспекцију, Група за грађевинску инспекцију, Група за инспекцију за заштиту животне средине и Група за просветну инспекцију;
- 2) Служба за интерну ревизију града Смедерева;

**III**

Послови и задаци Комисије су:

- 1) да прати достигнути ниво координације инспекција, иницира мере, утврђује смернице и даје упутства у циљу унапређења координације инспекција и делотворности инспекцијског надзора, и прати њихову реализацију, а нарочито:
  - (1) за усклађивање планова инспекцијског надзора и рада инспекција,
  - (2) за размену информација у вршењу инспекцијског надзора,
  - (3) за унапређење инспекцијског надзора на основу информација из годишњег извештаја о раду инспекција,
  - (4) за развој јединственог функционалног софтверског решења e-Inspektor;
- 2) да разматра и даје мишљење на нацрте закона и предлоге подзаконских прописа којима се уређују питања инспекцијског надзора;
- 3) да разматра мишљења, директиве, методолошке материјале и приручнике за рад инспекције, анализира праксу инспекцијског надзора и заузима ставове у циљу уједначавања поступања инспекције у истим или сличним ситуацијама према свим надзираним субјектима, и објављује те ставове;
- 4) да учествује у анализи потреба за финансирањем, техничком опремљеношћу инспектора и подноси иницијативе надлежним органима; .

- 5) да даје стручно мишљење о предлозима контролних листа, као и њихових измена и допуна;
- 6) да се стара да се на службеној интернет страници града Смедерева објављују прописи, акти и документи који се односе на инспекцијски надзор;
- 7) да, на упит заинтересованих лица, пружа обавештења која се односе на делокруг инспекција у надлежности града Смедерева, најкасније у року од седам дана;
- 8) да, у складу са потребом, подноси извештаје Градском већу града Смедерева и Скупштини града Смедерева и даје предлоге за предузимање мера из њихове надлежности;
- 9) да обавља друге послове и задатке утврђене овим Решењем.

## IV

Комисија доноси Пословник о свом раду.

## V

Комисију чине председник, заменик председника и 8 чланова као и њихови заменици.

Председник Комисије руководи њеним радом, усклађује рад чланова и сазива и води седнице Комисије.

Председника Комисије за време његове одсутности или спречености замењује заменик председника Комисије.

## VI

У Комисију се именују:

- за председника:

**Горан Милентијевић**, в.д. начелника Градске управе града Смедерева

- за заменика председника:

**Наташа Величковић**, начелник Одељења комуналне милиције

- за чланове и њихове заменике:

1. **Драгослав Радојевић**, начелник Одељења за инспекцијске послове, члан;

**Славица Милошевић**, комунални инспектор у Одсеку за комуналну инспекцију у Одељењу за инспекцијске послове, заменик члана;

2. **Милан Јовановић**, комунални инспектор у Одсеку за комуналну инспекцију у Одељењу за инспекцијске послове, члан;

**Филип Димић**, запослен на пословима обједињене процедуре за послове високоградње у Одељењу за урбанизам, грађевинарство и инвестиције, заменик члана;

3. **Марко Јовановић**, руководилац Групе за саобраћајну инспекцију у Одељењу за инспекцијске послове, члан;

**Дејан Стоилковић**, шеф Одсека за комуналне послове, послове саобраћаја и заштите животне средине у Одељењу за имовинско правне и комуналне послове, заменик члана;

4. **Гордана Крунић**, руководилац Групе за грађевинску инспекцију у Одељењу за инспекцијске послове, члан;

**Бранислав Станковић**, руководилац Групе за урбанизам у Одељењу за урбанизам, грађевинарство и инвестиције, заменик члана;

5. **Славица Радивојевић**, руководилац Групе за инспекцију за заштиту животне средине у Одељењу за инспекцијске послове, члан;

**Тања Крчум**, руководилац Групе за комуналне послове и послове заштите животне средине у Одељењу за имовинско правне и комуналне послове, заменик члана;

6. **Зорица Шупица-Стевановић**, руководилац Групе за просветну инспекцију, члан;

**Саша Солдатовић**, запослена на студијско аналитичким и нормативно правним пословима у Одељењу за локалну пореску администрацију, заменик члана;

7. **Драган Крстић**, начелник Одељења за урбанизам, грађевинарство и инвестиције, члан;

**Срђан Ивковић**, шеф канцеларије за локални економски развој у Одељењу за привреду и јавне набавке, заменик члана;

8. **Мирјана Триван**, запослена на пословима нормативно-правни, управно-правни и вануправни послови у области социјалне и здравствене заштите у Одељењу за јавне службе, члан;

**Слађана Луковић**, запослена на пословима студијско-аналитички и управно-правни послови у Одељењу за имовинско-правне и комуналне послове, заменик члана.

## VII

Инспекције су дужне да се придржавају смерница и упутстава из тачке III овог Решења.

Члан Комисије који није сагласан са овим смерницама и упутствима може да поднесе предлог Градском већу града Смедерева да заузме став поводом овог питања, односно предузме мере и радње из свог делокруга.

Послове из тачке III овог Решења Комисија обавља у сарадњи са органом Градске управе града Смедерева надлежним за послове информатике и електронске управе, који обавља стручне послове и послове Градске управе града Смедерева који се односе на успостављање и одржавање информационог система у циљу ефикасног вршења инспекцијског надзора.

## VIII

Стручно-техничке и административне послове за Комисију обавља Одељење за инспекцијске послове и Служба за интерну ревизију града Смедерева.

## IX

Комисија је овлашћена да захтева податке, обавештења, исправе и извештаје који су јој потребни за обављање њених послова и задатака од надлежних органа и ималаца јавних овлашћења.

## X

Комисија усклађује инспекцијски надзор над пословима из изворне надлежности са повереним пословима инспекцијског надзора из надлежности града Смедерева, обезбеђивањем координације и међусобне сарадње инспекција града Смедерева у утврђивању планова инспекцијског надзора и рада инспекција и сарадње у поступку вршења самосталног или заједничког инспекцијског надзора.

У оквиру свог делокруга, у складу са одлуком којом се уређује организација и рад Градске управе града Смедерева, Одељење за инспекцијске послове усклађује инспекцијски надзор над пословима из изворне надлежности са повереним пословима инспекцијског надзора из надлежности града Смедерева.

## XI

Доношењем овог Решења престаје да важи Решење о образовању Комисије за координацију инспекцијског надзора над пословима из изворне надлежности града Смедерева („Службени лист града Смедерева“, број 4/2022).

## XII

Ово Решење ступа на снагу даном доношења, а објавиће се у „Службеном листу града Смедерева“.

Број 020-86/2023-09  
У Смедереву, 17. јула 2023. године

ГРАДОНАЧЕЛНИК  
ГРАДА СМЕДЕРЕВА  
Јован Беч, с.р.

## III.

На основу члана 100. став 3. Закона о заштити животне средине („Службени гласник Републике Србије“, број 135/2004, 36/2009, 36/2009-др. закон, 72/2009-др. закон, 43/2011-одлука УС, 14/2016, 76/2018, 95/2018-др. закон и 95/2018-др. закон), члана 41. став 1. тачка 6. Статута града Смедерева („Службени лист града Смедерева“, број 2/2019-пречишћен текст) и тачке 6. Решења о отварању Буџетског фонда за заштиту животне средине града Смедерева („Службени лист града Смедерева“, број 5/2010), а по претходно прибављеној сагласности Министарства заштите животне средине, број 401-00-00066/1/2023-02 од 13.7.2023.године,

Градоначелник града Смедерева, дана 26. јула 2023. године, донео је

## ПРОГРАМ

**О ИЗМЕНИ ПРОГРАМА КОРИШЋЕЊА СРЕДСТАВА  
БУЏЕТСКОГ ФОНДА ЗА ЗАШТИТУ ЖИВОТНЕ  
СРЕДИНЕ  
ГРАДА СМЕДЕРЕВА ЗА 2023. ГОДИНУ**

1. У Програму коришћења средстава Буџетског фонда за заштиту животне средине града Смедерева за 2023. годину („Службени лист града Смедерева“, број 1/2023), тачка 2. мења се и гласи:

„2. За реализацију Програма планирана су средства Одлуком о буџету града Смедерева за 2023. годину („Службени лист града Смедерева“, број 8/2022 и 3/2023) у износу од 418.225.030,00 динара.“

2. У Програму коришћења средстава Буџетског фонда за заштиту животне средине града Смедерева за 2023. годину („Службени лист града Смедерева“, број 1/2023), у Прилогу 1-ПРОГРАМ КОРИШЋЕЊА СРЕДСТАВА БУЏЕТСКОГ ФОНДА ЗА ЗАШТИТУ ЖИВОТНЕ СРЕДИНЕ ГРАДА СМЕДЕРЕВА ЗА 2023. ГОДИНУ, тачке 2., 3., 4. и 6. мењају се и гласе: „

Редни број активности	Програма активност	Сагласност	Детаљан опис активности	Циљ активности	Надлежни за спровођење програмске активности	Финансијска средства потребна за реализацију предвиђене активности	Извор средстава финансирања	Износ одобрених средстава за ову активност у претходној години
2.	Израда пројекта за трансфер станицу комуналног отпада	Бр. 401-00-0006 6/1/2 023-02 од 13.7. 2023.	Након урађене Студије оправданости и доказа оправданости улагања у пројекат изградње трансфер станице приступиће се изради пројектне документације а у складу са Законом о планирању и изградњи. Влада Републике Србије је 13. јуна 2018. године донела Одлуку о заједничком обезбеђивању и спровођењу управљања отпадом („Службени гласник РС“, број 45/2018) којом је одређено на које ће постојеће регионалне санитарне депоније јединице локалне самоуправе да одлажу отпад у случају да споразумом нису заједнички обезбедиле и организовале спровођење управљања отпадом. Наведеном одлуком је дефинисано да је град Смедерево, јединица локалне самоуправе која одлаже отпад на „Регионалну депонију Панчево” у Панчеву, са претоваром на трансфер станици на својој територији.	Унапређење система управљања отпадом на територији града Смедерева	Градска управа и изабрани извођач	273.137.030,00	Буџет града и Министарство заштите животне средине	7.496.000,00
3	Одржавање градског сметлишта у Годоминском пољу	Бр. 401-00-0006 6/1/2 023-02 од 13.7. 2023.	Годишњим уговором између града Смедерева и ЈКП „Зеленило и гробља” о одржавању градског сметлишта у Годоминском пољу, утврђене су активности на одржавању истог а то су: Покривање горњих слојева отпада земљом и уградња нових биотрнова или надоградња постојећих.	Санација постојећих сметлишта комуналног отпада	Градска управа и ЈКП	25.000.000,00	Буџет града	22.000.000,00
4.	Уклањање „дивљих депонија”	Бр. 401-00-0006 6/1/2 023-02 од 13.7. 2023.	На основу пријављених локација дивљих депонија од стране грађана и лоцирања истих од стране комуналне инспекције на територији градских и сеоских месних заједница извршиће се чишћење и уређење наведених локација а у циљу уређења деградираних простора. Детектована је 51 дивља депонија на територији града.	Санација и ремедијација дивљих депонија	Градска управа, ЈКП и изабрани извођач	61.000.000,00	Буџет града	60.000.000,00
6.	Очување заштићених природних добара	Бр. 401-00-0006 6/1/2 023-02 од 13.7. 2023.	Разматрање програма заштите и развоја споменика природе, реализација конкретних пројеката који доприносе очувању, унапређењу и промоцији заштићеног природног добра, понуђених од стране управљача заштићених добара или организација за заштиту природе.	Унапређење заштите природних вредности	Градска управа и изабрани извођач	1.000.000,00	Буџет града	2.000.00,00

3. У Програму коришћења средстава Буџетског фонда за заштиту животне средине града Смедерева за 2023. годину („Службени лист града Смедерева”, број 1/2023), у Прилогу 1-ПРОГРАМ КОРИШЋЕЊА СРЕДСТАВА БУЏЕТСКОГ ФОНДА ЗА ЗАШТИТУ ЖИВОТНЕ СРЕДИНЕ ГРАДА СМЕДЕРЕВА ЗА 2023. ГОДИНУ, тачка 7., брише се.

Досадашње тачке 8. и 9. постају тачке 7. и 8.

Досадашња тачка 10., која постаје тачка 9., мења се и гласи:,,

9.	Израда пројектне документације за постављање звучних баријера	Бр. 401-00-0006 6/1/2 023-02 од 13.7. 2023.	На основу резултата вишегодишњег праћења стања нивоа комуналне буке на територији града Смедерева, одређене су локације са повећаним нивоом буке – где постоји потреба за постављање звучних баријера, одреде врсте и висина звучних баријера, предложене најприхватљивије мере смањења нивоа буке, а све у циљу смањења штетног дејства буке на становништво у насељеним местима на територији града Смедерева.	Побољшање акустичког амбијента у Смедереву	Градска управа и изабрани извођач	700,00	Буџет града	1.500,00
----	---	---	--	--	-----------------------------------	--------	-------------	----------

Досадашња тачка 11. постаје тачка 10.

4. Програм о измени Програма коришћења средстава Буџетског фонда за заштиту животне средине града Смедерева за 2023. годину објавити у „Службеном листу града Смедерева”.

Број: 501-2/2023-09

У Смедереву, 26. јула 2023. године

ГРАДОНАЧЕЛНИК  
ГРАДА СМЕДЕРЕВА  
Јован Беч, с.р.

## 112.

На основу члана 69. став 4. Закона о буџетском систему („Службени гласник Републике Србије“, број 54/2009, 73/2010, 101/2010, 101/2011, 93/2012, 62/2013, 63/2013-испр., 108/2013, 142/2014, 68/2015 - др.закон, 103/2015, 99/2016, 113/2017, 95/2018, 31/2019, 72/2019, 149/2020, 118/2021, 138/2022 и 118/2021 - др. закон), члана 44., а у вези са чланом 66. став 4. Закона о локалној самоуправи („Службени гласник Републике Србије“, број 129/2007, 83/2014 - др. закон, 101/2016 - др. закон, 47/2018 и 111/2021 - др. закон) и члана 41. Статута града Смедерева („Службени лист града Смедерева“, број 2/2019 - пречишћен текст), Градоначелник града Смедерева, дана 3. августа 2023. године, донео је

### РЕШЕЊЕ

#### О УПОТРЕБИ СРЕДСТАВА ТЕКУЋЕ БУЏЕТСКЕ РЕЗЕРВЕ

1. Из средстава утврђених Одлуком о буџету града Смедерева за 2023. годину („Службени лист града Смедерева“, 8/2022 и 3/2023), раздео 4–Градска управа, Програм 15–Оп-

ште услуге локалне самоуправе, Програмска активност 0009-Текућа буџетска резерва, функција 160–Опште јавне услуге неklasификоване на другом месту, позиција 268, економска класификација 499-Средства резерве, одобравају се недостајућа средства за накнаду трошкова другостепеног поступка због непоступања Градске управе града Смедерева по захтеву Срђана Марјановића из Свилајнца за приступ информацијама од јавног значаја у укупном износу од **247.500** динара.

2. Средства из тачке 1. овог Решења користе се у оквиру раздела 4– Градска управа, Програм 15: Опште услуге локалне самоуправе, Програмска активност 0001 (ПА 0001)– Функционисање локалне самоуправе и градских општина, функција 130– Опште услуге, позиција 263, економска класификација 485– Остале накнаде штете, у укупном износу од **247.500,00** динара и укупан план средстава ове апропријације износи **257.000,00** динара.

3. О реализацији овог Решења стараће се Одељење за финансије.

4. Ово Решење објавити у „Службеном листу града Смедерева“.

Број 400-2062/2023-09

У Смедереву, 3. августа 2023. године

ГРАДОНАЧЕЛНИК  
ГРАДА СМЕДЕРЕВА  
Јован Беч, с.р.

## 113.

На основу члана 69. став 4. Закона о буџетском систему („Службени гласник Републике Србије“, број 54/2009, 73/2010, 101/2010, 101/2011, 93/2012, 62/2013, 63/2013-испр., 108/2013, 142/2014, 68/2015 - др.закон, 103/2015, 99/2016, 113/2017, 95/2018, 31/2019, 72/2019, 149/2020, 118/2021, 138/2022 и 118/2021 - др. закон), члана 44., а у

вези са чланом 66. став 4. Закона о локалној самоуправи („Службени гласник Републике Србије“, број 129/2007, 83/2014 - др. закон, 101/2016 - др. закон, 47/2018 и 111/2021 - др. закон) и члана 41. Статута града Смедерева („Службени лист града Смедерева“, број 2/2019 - пречишћен текст),

Градоначелник града Смедерева, дана 7. августа 2023. године, донео је

## РЕШЕЊЕ

### О УПОТРЕБИ СРЕДСТАВА ТЕКУЋЕ БУЏЕТСКЕ РЕЗЕРВЕ

1. Из средстава утврђених Одлуком о буџету града Смедерева за 2023. годину („Службени лист града Смедерева“, број 8/2022 и 3/2023), раздео 4–Градска управа, Програм 15–Опште услуге локалне самоуправе, Програмска активност 0009–Текућа буџетска резерва, функција 160–Опште јавне услуге неklasификоване на другом месту, позиција 268, економска класификација 499–Средства резерве, одобравају се средства у укупном износу од **1.275.488,00** динара за нешкодљиво уклањање животињских остатака у газдинствима на територији града Смедерева где је регистрована заразна болест Афричка куге свиња, а по основу рачуна испостављених од извршиоца Јавног комуналног предузећа Зеленило и гробља Смедерево.

2. Средства из тачке 1. овог Решења користе се у оквиру раздела 4– Градска управа, Програм 2: Комуналне услуге, Програмска активност 0004 (ПА 0004)– Зоохигијена, функција 540– Заштита биљног и животињског света и крајолика, позиција 155, економска класификација 424– Специјализоване услуге, у укупном износу од **1.275.488,00** динара и укупан план средстава ове апропријације износи **45.754.288,00** динара.

3. О реализацији овог Решења стараће се Одељење за финансије.

4. Ово Решење објавити у „Службеном листу града Смедерева“.

Број 400-2118/2023-09  
У Смедереву, 7. августа 2023. године

ГРАДОНАЧЕЛНИК  
ГРАДА СМЕДЕРЕВА  
Јован Беч, с.р.

## 114.

На основу члана 69. став 4. Закона о буџетском систему („Службени гласник Републике Србије“, број 54/2009, 73/2010, 101/2010, 101/2011, 93/2012, 62/2013, 63/2013-испр., 108/2013, 142/2014, 68/2015 - др.закон, 103/2015, 99/2016, 113/2017, 95/2018, 31/2019, 72/2019, 149/2020, 118/2021, 138/2022 и 118/2021 - др. закон), члана 44., а у вези са чланом 66. став 4. Закона о локалној самоуправи („Службени гласник Републике Србије“, број 129/2007, 83/2014 - др. закон, 101/2016 - др. закон, 47/2018 и 111/2021 - др. закон) и члана 41. Статута града Смедерева („Службени лист града Смедерева“, број 2/2019 - пречишћен текст),

Градоначелник града Смедерева, дана 21. августа 2023. године, донео је

## РЕШЕЊЕ

### О УПОТРЕБИ СРЕДСТАВА ТЕКУЋЕ БУЏЕТСКЕ РЕЗЕРВЕ

1. Из средстава утврђених Одлуком о буџету града Смедерева за 2023. годину („Службени лист града Смедерева“, број 8/2022 и 3/2023), раздео 4–Градска управа, Програм 15–Опште услуге локалне самоуправе, Програмска активност 0009–Текућа буџетска резерва, функција 160–Опште јавне услуге неklasификоване на другом месту, позиција 268, економска класификација 499–Средства резерве, одобравају се средства у укупном износу од **673.358,00** динара за нешкодљиво уклањање животињских остатака у газдинствима на територији града Смедерева где је регистрована заразна болест Афричка куге свиња, а по основу рачуна испостављених од извршиоца Јавног комуналног предузећа Зеленило и гробља Смедерево.

2. Средства из тачке 1. овог Решења користе се у оквиру раздела 4–Градска управа, Програм 2: Комуналне услуге, Програмска активност 0004 (ПА 0004)– Зоохигијена, функција 540– Заштита биљног и животињског света и крајолика, позиција 155, економска класификација 424– Специјализоване услуге, у укупном износу од **673.358,00** динара и укупан план средстава ове апропријације износи **46.427.646,00** динара.

3. О реализацији овог Решења стараће се Одељење за финансије.

4. Ово Решење објавити у „Службеном листу града Смедерева“.

Број 400-2118/2023-09  
У Смедереву, 21. августа 2023. године

ГРАДОНАЧЕЛНИК  
ГРАДА СМЕДЕРЕВА  
Јован Беч, с.р.

115.

На основу члана 64. став 3. Закона о пољопривредном земљишту („Службени гласник РС”, број 62/06, 65/08-др закон, 41/09, 112/2015, 80/17 и 95/18-др закон), Уредбе о условима, начину и поступку за давање пољопривредног земљишта у државној својини на коришћење у непољопривредне сврхе („Сл. гласник РС“, бр. 99/22), Правилника о условима и поступку давања у закуп и на коришћење пољопривредног земљишта у државној својини („Сл. гласник РС“ бр.16/2017, 111/2017, 18/2019, 45/2019, 3/2020, 25/2020, 133/2020, 63/2021 и 63/2023), Годишњег програма заштите, уређења и коришћења пољопривредног земљишта и члана 3. Одлуке о одређивању надлежног органа за спровођење поступка давања у закуп пољопривредног земљишта у државној својини («Службени лист града СМЕДЕРЕВО» број 6/2017), Градоначелник града СМЕДЕРЕВО је дана 21.08.2023. године, донео

**ОДЛУКУ**  
**О РАСПИСИВАЊУ ЈАВНОГ ОГЛАСА ЗА ДАВАЊЕ У ЗАКУП И НА КОРИШЋЕЊЕ**  
**ПОЉОПРИВРЕДНОГ ЗЕМЉИШТА У СВОЈИНИ РЕПУБЛИКЕ СРБИЈЕ**  
**У ГРАДУ СМЕДЕРЕВО**  
*и расписује*

**О Г Л А С**  
**ЗА ДАВАЊЕ У ЗАКУП И НА КОРИШЋЕЊЕ ПОЉОПРИВРЕДНОГ ЗЕМЉИШТА У СВОЈИНИ**  
**РЕПУБЛИКЕ СРБИЈЕ У ГРАДУ СМЕДЕРЕВО**

**I**

**- Предмет јавног надметања -**

1. Расписује се оглас за давање у закуп и на коришћење пољопривредног земљишта у својини Републике Србије по условима **првог круга** ( у даљем тексту: Јавни оглас) у граду СМЕДЕРЕВО у следећим катастарским општинама:

КО	Број јединице јавног надметања	Површина (ха)	Почетна цена (дин/ха)	Депозит (дин) 50%	Период закупа	Основ располагања/Степен заштите
Сараорци	1	0,1508	40.949,73	3.087,61	15	
Сараорци	2	0,0264	37.263,64	491,88	15	
Сараорци	3	0,3719	37.263,78	6.929,20	15	
Сараорци	4	0,0317	37.263,72	590,63	15	
Сараорци	5	0,8550	37.263,77	15.930,26	15	
Сараорци	6	0,4588	40.949,72	9.393,86	15	
Сараорци	7	0,1603	37.263,76	2.986,69	15	
Сараорци	8	0,0087	37.263,22	162,10	15	
Сараорци	9	0,1553	37.263,75	2.893,53	15	
Сараорци	10	0,4807	40.949,72	9.842,26	15	
Сараорци	11	0,0475	37.263,79	885,01	15	
Сараорци	12	0,0515	40.949,71	1.054,46	15	
Сараорци	13	0,1165	40.949,70	2.385,32	15	
Сараорци	14	0,3891	33.168,80	6.452,99	15	
Сараорци	15	0,0582	29.484,02	857,98	15	
Сараорци	16	0,2070	5.910,39	611,73	15	
Сараорци	17	2,0805	37.263,77	38.763,64	15	
Сараорци	18	0,0566	37.263,78	1.054,56	15	

Сараорци	19	0,3000	33.168,80	4.975,32	15	
Сараорци	20	0,0067	40.949,25	137,18	15	
Сараорци	21	0,0245	37.263,67	456,48	15	
Сараорци	22	0,3090	40.949,71	6.326,73	15	
Сараорци	23	0,0079	37.263,29	147,19	15	
Сараорци	24	0,0018	40.950,00	36,85	15	
Сараорци	25	0,2240	40.949,73	4.586,37	15	
Сараорци	26	0,0612	37.263,73	1.140,27	15	
Сараорци	27	1,3937	33.168,80	23.113,68	15	
Сараорци	28	0,4657	33.168,80	7.723,36	15	
Сараорци	29	0,0316	37.263,92	588,77	15	
Сараорци	30	0,1485	40.949,70	3.040,52	15	
Сараорци	32	5,0500	25.798,08	65.140,15	15	
Сараорци	33	0,3693	33.168,81	6.124,62	15	
Сараорци	34	0,0141	40.949,65	288,70	15	
Сараорци	35	0,0051	37.264,71	95,02	15	
Сараорци	36	0,0123	37.263,41	229,17	15	
Бадљевица	37	0,2020	5.910,40	596,95	15	
Бадљевица	38	0,1208	10.530,38	636,04	15	
Бадљевица	39	1,5910	17.199,11	13.681,89	15	
Бадљевица	40	0,2689	12.693,94	1.706,70	15	
Бадљевица	41	0,0875	5.910,40	258,58	15	
Бадљевица	42	0,4524	17.199,12	3.890,44	15	
Бадљевица	43	0,2785	10.530,41	1.466,36	15	
Бадљевица	44	0,1079	10.530,40	568,12	15	
Бадљевица	45	0,3025	37.263,77	5.636,15	15	
Бадљевица	46	0,4416	37.263,77	8.227,84	15	
Бадљевица	47	0,6302	5.910,39	1.862,37	15	
Бадљевица	48	0,5961	5.910,40	1.761,59	15	
Бадљевица	49	0,1196	25.798,08	1.542,73	15	
Бадљевица	50	0,2745	37.263,75	5.114,45	15	
Бадљевица	51	0,2628	37.263,77	4.896,46	15	
Бадљевица	52	0,3153	37.263,78	5.874,63	15	
Бадљевица	53	0,5722	5.910,40	1.690,97	15	
Бадљевица	54	0,2965	37.263,78	5.524,35	15	
Биновац	55	0,1194	10.530,40	628,67	15	
Биновац	56	0,0224	25.798,21	288,94	15	
Биновац	57	0,0723	11.846,61	428,25	15	
Биновац	58	0,0842	25.798,10	1.086,10	15	
Биновац	59	0,5505	20.883,89	5.748,29	15	
Биновац	60	0,1027	11.846,54	608,32	15	
Биновац	61	0,3566	20.883,88	3.723,60	15	
Биновац	62	0,1776	29.484,01	2.618,18	15	
Биновац	63	1,1821	4.676,28	2.763,92	15	
Биновац	64	0,2456	25.798,09	3.168,00	15	
Биновац	65	0,2560	29.484,02	3.773,95	15	
Биновац	66	0,8407	10.530,42	4.426,46	15	
Биновац	67	0,2367	10.530,42	1.246,28	15	



Биновац	68	0,5352	29.484,02	7.889,92	15	
Биновац	69	0,0651	29.484,02	959,70	15	
Биновац	70	0,0406	11.846,55	240,49	15	
Биновац	71	0,0431	10.530,39	226,93	15	
Биновац	72	0,3764	5.261,11	990,14	15	
Биновац	73	0,4728	20.883,88	4.936,95	15	
Биновац	74	0,0787	10.530,37	414,37	15	
Биновац	75	0,0535	29.484,11	788,70	15	
Биновац	76	0,1680	25.798,10	2.167,04	15	
Биновац	77	0,0344	11.846,51	203,76	15	
Биновац	78	0,6400	29.484,02	9.434,89	15	
Биновац	79	1,0421	11.846,58	6.172,66	15	
Биновац	80	0,0574	11.846,52	340,00	15	
Биновац	81	0,0897	11.846,60	531,32	15	
Биновац	82	0,3113	11.846,58	1.843,92	15	
Биновац	83	0,2179	11.846,58	1.290,68	15	
Биновац	84	0,0645	25.798,14	831,99	15	
Биновац	85	0,0345	29.484,06	508,60	15	
Биновац	86	0,9165	25.798,08	11.821,97	15	
Биновац	87	0,4000	29.484,03	5.896,80	15	
Биновац	88	0,3355	23.652,25	3.967,66	15	
Биновац	89	0,3816	23.850,94	4.550,76	15	
Биновац	90	0,1413	29.484,01	2.083,05	15	
Биновац	91	2,9032	27.658,19	40.148,63	15	
Биновац	92	2,7771	27.863,70	38.690,14	15	
Биновац	93	0,8347	25.798,08	10.766,83	15	
Биновац	94	0,0182	11.846,70	107,80	15	
Биновац	95	0,0213	11.846,48	126,17	15	
Биновац	96	0,0152	11.846,71	90,03	15	
Биновац	97	0,6438	29.484,02	9.490,91	15	
Биновац	98	0,6408	20.883,88	6.691,20	15	
Биновац	99	0,7723	25.798,08	9.961,93	15	
Биновац	100	0,2072	29.484,03	3.054,54	15	
Биновац	101	2,2975	29.484,02	33.869,77	15	
Биновац	102	1,6159	29.484,02	23.821,61	15	
Биновац	103	0,6195	25.798,08	7.990,96	15	
Биновац	104	0,2136	25.798,08	2.755,23	15	
Биновац	105	0,3602	25.798,08	4.646,23	15	
Биновац	106	0,0751	29.484,02	1.107,12	15	
Биновац	107	0,2082	29.484,01	3.069,29	15	
Биновац	108	0,1844	25.798,10	2.378,58	15	
Биновац	109	0,0318	29.483,96	468,80	15	
Биновац	110	0,0353	29.484,14	520,39	15	
Биновац	111	0,0231	11.846,75	136,83	15	
Биновац	112	0,0247	29.484,21	364,13	15	
Биновац	113	0,4796	20.883,88	5.007,95	15	
Биновац	114	0,4259	25.798,07	5.493,70	15	
Биновац	115	0,1737	25.798,10	2.240,56	15	

Биновац	116	0,2051	25.798,10	2.645,59	15	
Биновац	117	0,0542	5.261,07	142,58	15	
Биновац	118	0,4000	29.484,03	5.896,80	15	
Биновац	119	0,0272	11.846,69	161,11	15	
Биновац	120	0,1042	5.261,13	274,10	15	
Биновац	121	0,2950	5.261,12	776,01	15	
Биновац	122	0,0642	25.798,13	828,12	15	
Биновац	123	0,0270	10.530,37	142,16	15	
Биновац	124	0,0504	10.530,36	265,37	15	
Биновац	125	0,0346	9.214,16	159,41	15	
Биновац	126	0,0875	29.484,00	1.289,93	15	
Биновац	127	0,0658	29.484,04	970,02	15	
Биновац	128	0,1383	29.484,02	2.038,82	15	
Биновац	129	0,4520	5.261,11	1.189,01	15	
Биновац	130	0,0496	11.846,57	293,80	15	
Биновац	131	0,5814	5.261,11	1.529,40	15	
Биновац	132	0,1221	5.261,10	321,19	15	
Биновац	133	0,1250	5.910,40	369,40	15	
Биновац	134	0,2310	11.846,58	1.368,28	15	
Биновац	135	0,1762	11.846,59	1.043,68	15	
Биновац	136	0,0616	33.168,83	1.021,60	15	
Биновац	137	0,0261	11.846,74	154,60	15	
Биновац	138	0,0171	11.846,78	101,29	15	
Биновац	139	0,3441	11.846,59	2.038,20	15	
Биновац	140	0,0674	5.261,13	177,30	15	
Биновац	141	0,2153	5.261,12	566,36	15	
Биновац	142	0,0500	11.846,60	296,16	15	
Биновац	143	0,3837	10.530,41	2.020,26	15	
Биновац	144	0,1386	10.530,45	729,76	15	
Биновац	145	0,2360	20.883,90	2.464,30	15	
Биновац	146	0,0360	10.530,56	189,55	15	
Биновац	147	0,0550	29.484,00	810,81	15	
Биновац	148	0,3949	10.530,41	2.079,23	15	
Биновац	149	0,1413	29.484,01	2.083,05	15	
Биновац	150	0,0291	29.483,85	428,99	15	
Биновац	151	0,0577	25.798,09	744,27	15	
Биновац	152	0,3050	29.484,03	4.496,31	15	
Биновац	153	0,1660	29.484,04	2.447,17	15	
Биновац	154	1,6611	11.846,58	9.839,18	15	
Биновац	155	0,1632	11.846,57	966,68	15	
Биновац	156	0,1452	11.846,56	860,06	15	
Биновац	157	0,5022	5.261,11	1.321,06	15	
Биновац	158	0,6166	11.846,58	3.652,30	15	
Биновац	159	0,5190	11.846,59	3.074,19	15	
Биновац	160	0,5089	11.846,57	3.014,36	15	
Биновац	161	0,1360	11.846,54	805,57	15	
Биновац	162	0,1300	11.846,62	770,03	15	
Биновац	163	0,8500	29.484,02	12.530,71	15	

Биновац	164	0,8947	29.484,02	13.189,68	15	
Биновац	165	0,5407	29.484,02	7.971,00	15	
Биновац	166	0,7223	29.484,02	10.648,15	15	
Биновац	167	1,2598	29.484,02	18.571,98	15	
Биновац	168	0,3202	29.484,01	4.720,39	15	
Биновац	169	0,2691	5.261,09	707,88	15	
Биновац	170	0,0661	29.483,96	974,45	15	
Биновац	171	0,8597	29.484,02	12.673,71	15	
Биновац	172	2,4904	29.484,02	36.713,50	15	
Биновац	173	2,1710	21.368,06	23.195,03	15	
Биновац	174	0,2783	29.484,01	4.102,70	15	
Биновац	175	0,2270	29.484,01	3.346,44	15	
Биновац	176	1,0865	29.484,02	16.017,19	15	
Биновац	177	1,4782	29.340,39	21.685,48	15	
Биновац	178	0,0017	10.529,41	8,95	15	
Биновац	179	0,1871	10.530,41	985,12	15	
Биновац	180	0,4015	29.484,01	5.918,92	15	
Биновац	181	0,1125	29.484,00	1.658,48	15	
Биновац	182	0,1525	5.261,11	401,16	15	
Биновац	183	0,0060	5.261,67	15,78	15	
Биновац	184	0,4833	29.484,03	7.124,81	15	
Биновац	185	0,1863	29.484,00	2.746,44	15	
Биновац	186	0,3116	29.484,02	4.593,61	15	
Биновац	187	0,3560	11.846,57	2.108,69	15	
Биновац	188	0,5434	11.846,58	3.218,72	15	
Биновац	189	0,5377	11.846,59	3.184,95	15	
Биновац	190	0,5275	29.484,02	7.776,41	15	
Биновац	191	0,5763	10.530,42	3.034,34	15	
Биновац	192	0,0443	11.846,50	262,40	15	
Биновац	193	0,3950	11.846,58	2.339,70	15	
Биновац	194	0,5002	10.530,43	2.633,66	15	
Биновац	195	0,2529	11.846,58	1.498,00	15	
Биновац	196	0,2410	11.846,60	1.427,51	15	
Биновац	197	0,3380	11.846,57	2.002,07	15	
Биновац	198	0,0998	29.484,07	1.471,25	15	
Биновац	199	0,1852	29.484,02	2.730,22	15	
Биновац	200	0,0816	29.484,07	1.202,95	15	
Биновац	201	0,1170	27.283,08	1.596,06	15	
Биновац	202	0,3113	29.484,03	4.589,19	15	
Биновац	203	0,0818	11.846,58	484,53	15	
Биновац	204	0,6666	10.530,42	3.509,79	15	
Водањ	205	0,4849	7.458,61	1.808,34	15	
Водањ	206	0,6233	10.530,42	3.281,81	15	
Водањ	207	0,0397	13.309,32	264,19	15	
Водањ	208	0,9064	33.168,80	15.032,10	15	
Водањ	209	0,0515	20.883,88	537,76	15	
Водањ	210	0,2974	25.798,08	3.836,17	15	
Водањ	211	0,9542	29.484,02	14.066,83	15	

Водањ	212	0,9582	29.484,02	14.125,79	15	
Водањ	213	0,6847	33.683,34	11.531,49	15	
Водањ	214	2,5318	29.805,45	37.730,72	15	
Водањ	215	1,8580	25.798,08	23.966,42	15	
Водањ	216	0,1851	13.309,24	1.231,77	15	
Водањ	217	0,1036	13.309,27	689,42	15	
Водањ	218	0,0756	11.846,56	447,80	15	
Водањ	219	0,4000	11.846,58	2.369,32	15	
Водањ	220	0,1279	29.484,05	1.885,50	15	
Водањ	221	0,1691	13.309,23	1.125,30	15	
Водањ	222	0,6346	40.949,72	12.993,34	15	
Водањ	223	0,1802	40.949,72	3.689,57	15	
Водањ	224	0,7788	13.309,24	5.182,62	15	
Водањ	225	0,7800	7.458,62	2.908,86	15	
Водањ	226	0,3846	13.309,23	2.559,37	15	
Водањ	227	0,1650	29.484,00	2.432,43	15	
Водањ	228	0,1498	7.458,61	558,65	15	
Водањ	229	0,2710	7.458,60	1.010,64	15	
Водањ	230	0,0763	13.309,31	507,75	15	
Водањ	231	0,0724	13.309,25	481,79	15	
Водањ	232	0,4768	7.458,62	1.778,13	15	
Водањ	233	0,7650	25.798,08	9.867,77	15	
Водањ	234	1,1276	29.484,02	16.623,09	15	
Водањ	235	0,9146	29.484,01	13.483,04	15	
Водањ	236	1,3100	29.484,02	19.312,03	15	
Водањ	237	0,5303	29.484,03	7.817,69	15	
Водањ	238	0,9311	37.263,77	17.348,15	15	
Водањ	239	0,2910	10.530,41	1.532,18	15	
Водањ	240	0,6981	9.214,27	3.216,24	15	
Водањ	241	0,6788	29.484,02	10.006,88	15	
Водањ	242	0,5484	29.484,03	8.084,52	15	
Водањ	243	0,8005	33.168,79	13.275,81	15	
Водањ	244	0,8510	29.484,02	12.545,45	15	
Водањ	245	0,8330	10.530,42	4.385,92	15	
Водањ	246	0,6279	10.530,42	3.306,03	15	
Водањ	247	0,7808	13.309,23	5.195,93	15	
Водањ	248	1,5878	7.458,61	5.921,39	15	
Водањ	249	0,5811	29.484,01	8.566,58	15	
Водањ	250	0,0120	29.484,17	176,90	15	
Водањ	251	0,3390	20.883,89	3.539,82	15	
Водањ	252	0,1416	9.214,27	652,37	15	
Водањ	253	0,1355	7.458,60	505,32	15	
Водањ	254	0,3690	13.309,24	2.455,55	15	
Водањ	255	0,0030	9.213,33	13,82	15	
Водањ	256	0,3906	13.309,24	2.599,29	15	
Водањ	257	0,0686	9.214,29	316,05	15	
Водањ	258	0,3546	13.309,25	2.359,73	15	
Водањ	259	0,3469	33.168,81	5.753,13	15	

Водањ	260	0,3614	33.168,79	5.993,60	15	
Водањ	261	0,3099	11.846,60	1.835,63	15	
Водањ	262	0,5426	11.846,57	3.213,98	15	
Водањ	263	0,0505	11.846,53	299,13	15	
Водањ	264	0,4940	37.263,77	9.204,15	15	
Водањ	265	0,4155	10.530,42	2.187,69	15	
Водањ	266	0,4977	37.263,77	9.273,09	15	
Водањ	267	0,0893	11.846,58	528,95	15	
Водањ	268	0,0928	11.846,55	549,68	15	
Водањ	269	0,1400	10.530,43	737,13	15	
Водањ	270	0,2260	10.530,40	1.189,94	15	
Водањ	271	0,2087	10.530,43	1.098,85	15	
Водањ	272	0,0958	10.530,38	504,41	15	
Водањ	273	0,0551	11.846,64	326,37	15	
Водањ	274	0,3689	9.214,26	1.699,57	15	
Водањ	275	0,0235	9.214,47	108,27	15	
Водањ	276	0,3841	13.309,24	2.556,04	15	
Водањ	277	0,2968	13.309,23	1.975,09	15	
Водањ	278	0,1808	9.214,27	832,97	15	
Водањ	279	0,1336	9.214,30	615,51	15	
Водањ	280	0,3244	7.808,23	1.266,49	15	
Водањ	281	0,4837	7.458,61	1.803,86	15	
Водањ	282	0,1400	10.530,43	737,13	15	
Водањ	283	0,2500	11.846,60	1.480,82	15	
Водањ	284	0,3861	7.458,61	1.439,88	15	
Водањ	285	0,0950	9.214,32	437,68	15	
Водањ	286	0,2117	20.883,89	2.210,56	15	
Водањ	287	0,4418	7.458,60	1.647,61	15	
Водањ	288	0,3340	13.309,25	2.222,64	15	
Водањ	289	0,0445	13.309,21	296,13	15	
Водањ	290	0,0647	7.458,58	241,29	15	
Водањ	291	0,4137	13.309,23	2.753,02	15	
Водањ	292	0,4179	13.309,24	2.780,97	15	
Водањ	293	0,0769	7.458,65	286,78	15	
Водањ	294	0,2417	7.458,63	901,37	15	
Водањ	295	0,0403	25.798,01	519,83	15	
Водањ	296	0,3306	9.214,28	1.523,12	15	
Водањ	297	0,4130	25.798,09	5.327,30	15	
Водањ	298	0,0174	13.309,20	115,79	15	
Водањ	299	0,0423	29.483,92	623,59	15	
Водањ	300	0,0577	9.214,21	265,83	15	
Водањ	301	0,4664	13.309,24	3.103,71	15	
Водањ	302	0,4938	10.530,42	2.599,96	15	
Водањ	303	0,2009	10.530,41	1.057,78	15	
Водањ	304	0,0720	33.168,75	1.194,08	15	
Водањ	305	0,1738	29.484,00	2.562,16	15	
Водањ	306	0,3703	25.798,08	4.776,51	15	
Водањ	307	0,0557	29.484,02	821,13	15	

Водањ	308	0,1955	29.484,04	2.882,06	15	
Водањ	309	1,2280	25.798,08	15.840,02	15	
Водањ	310	0,6536	9.214,27	3.011,22	15	
Водањ	311	0,5235	33.168,81	8.681,93	15	
Водањ	312	0,0389	10.530,33	204,82	15	
Водањ	313	0,0566	10.530,39	298,01	15	
Водањ	314	0,1001	10.530,47	527,05	15	
Водањ	315	0,1142	9.214,27	526,13	15	
Водањ	316	0,2125	9.214,26	979,02	15	
Водањ	317	0,1447	7.458,60	539,63	15	
Водањ	318	0,8133	7.458,61	3.033,04	15	
Водањ	319	0,1714	18.985,71	1.627,07	15	
Водањ	320	0,1390	13.309,21	924,99	15	
Враново	321	0,0395	33.168,86	655,08	15	
Враново	322	0,3430	5.261,11	902,28	15	
Враново	323	0,2738	25.798,06	3.531,76	15	
Враново	324	0,2956	13.309,24	1.967,11	15	
Враново	325	0,4691	33.168,79	7.779,74	15	
Враново	326	0,4954	37.263,77	9.230,24	15	
Враново	327	0,8406	37.263,78	15.661,96	15	
Враново	328	0,4501	37.263,76	8.386,21	15	
Враново	329	0,0831	37.263,78	1.548,31	15	
Враново	330	0,0913	37.263,75	1.701,09	15	
Враново	331	0,5195	13.606,10	3.534,19	15	
Враново	332	0,4982	31.158,21	7.761,51	15	
Враново	333	0,2049	25.798,10	2.643,01	15	
Враново	334	0,1837	33.168,81	3.046,55	15	
Враново	335	0,3032	33.168,80	5.028,39	15	
Враново	336	0,2016	33.168,80	3.343,42	15	
Враново	337	0,6006	29.484,02	8.854,05	15	
Враново	338	0,3567	33.168,80	5.915,66	15	
Враново	339	0,1570	25.798,09	2.025,15	15	
Враново	340	0,3587	33.168,80	5.948,82	15	
Враново	341	0,8385	33.168,80	13.906,02	15	
Враново	342	0,8807	33.168,80	14.605,88	15	
Враново	343	0,1124	33.168,77	1.864,09	15	
Враново	344	0,2673	33.168,80	4.433,01	15	
Враново	345	0,2447	33.168,82	4.058,20	15	
Враново	346	0,2732	33.168,81	4.530,86	15	
Враново	347	0,5044	33.168,79	8.365,17	15	
Враново	348	0,5495	33.168,81	9.113,13	15	
Враново	349	0,0913	29.705,48	1.356,05	15	
Враново	350	0,0962	33.168,81	1.595,42	15	
Враново	351	0,2195	33.168,79	3.640,28	15	
Враново	352	0,1103	13.309,25	734,00	15	
Враново	353	1,3116	20.883,88	13.695,65	15	
Враново	354	0,2131	20.883,86	2.225,18	15	
Враново	355	0,3029	20.883,89	3.162,86	15	

Враново	356	0,2195	20.883,87	2.292,01	15	
Враново	357	0,4101	20.883,88	4.282,24	15	
Враново	358	0,3226	20.883,88	3.368,57	15	
Враново	359	0,1463	20.883,87	1.527,66	15	
Враново	360	0,3510	20.883,87	3.665,12	15	
Враново	361	0,2893	20.883,89	3.020,85	15	
Враново	362	0,4281	20.883,88	4.470,19	15	
Враново	363	0,4517	20.883,88	4.716,62	15	
Враново	364	0,2689	20.883,90	2.807,84	15	
Враново	365	0,5654	20.883,89	5.903,87	15	
Враново	366	0,4668	20.883,89	4.874,30	15	
Враново	367	0,2616	20.883,87	2.731,61	15	
Враново	368	0,8509	20.883,88	8.885,05	15	
Враново	369	0,2062	20.883,90	2.153,13	15	
Враново	370	0,5719	20.883,88	5.971,75	15	
Враново	371	0,6687	20.883,88	6.982,53	15	
Враново	372	0,6731	20.883,88	7.028,47	15	
Враново	373	1,0369	20.883,88	10.827,25	15	
Враново	374	2,0368	20.883,88	21.268,14	15	
Враново	375	0,6049	20.883,88	6.316,33	15	
Враново	376	0,2268	20.883,86	2.368,23	15	
Враново	377	1,0245	20.883,88	10.697,77	15	
Враново	378	0,6753	20.883,87	7.051,44	15	
Враново	379	0,3717	20.883,88	3.881,27	15	
Враново	380	0,1198	20.883,89	1.250,94	15	
Враново	381	0,1104	20.883,88	1.152,79	15	
Враново	382	0,0888	20.883,90	927,24	15	
Враново	383	0,1899	20.883,89	1.982,92	15	
Враново	384	0,1755	25.798,06	2.263,78	15	
Враново	385	1,1185	20.883,88	11.679,31	15	
Враново	386	0,5502	20.883,88	5.745,16	15	
Враново	387	0,3649	20.883,89	3.810,26	15	
Враново	388	0,3542	20.883,88	3.698,54	15	
Враново	389	1,1298	20.883,88	11.797,30	15	
Враново	390	0,7118	20.883,89	7.432,57	15	
Враново	391	1,4422	20.883,88	15.059,37	15	
Враново	392	0,8579	20.883,88	8.958,14	15	
Враново	393	0,2354	20.883,90	2.458,03	15	
Враново	394	0,1402	20.883,88	1.463,96	15	
Враново	395	0,0357	17.199,16	307,00	15	
Враново	396	0,8845	23.004,88	10.173,91	15	
Враново	397	0,3371	29.484,01	4.969,53	15	
Враново	398	0,2888	29.484,00	4.257,49	15	
Враново	399	0,3623	29.484,02	5.341,03	15	
Враново	400	0,2011	29.484,04	2.964,62	15	
Враново	401	1,1464	21.990,00	12.604,67	15	
Враново	402	0,5598	33.168,79	9.283,95	15	
Враново	403	0,6216	33.168,81	10.308,86	15	

Враново	404	0,8435	29.484,02	12.434,89	15	
Враново	405	0,5864	13.309,24	3.902,27	15	
Враново	406	0,6112	33.168,80	10.136,39	15	
Враново	407	1,1249	10.275,12	5.779,24	15	
Враново	408	0,1028	20.883,85	1.073,43	15	
Враново	409	0,5642	20.883,89	5.891,34	15	
Враново	410	0,6927	33.168,80	11.488,01	15	
Враново	411	1,0488	20.883,88	10.951,51	15	
Враново	412	0,5681	33.168,81	9.421,60	15	
Враново	413	0,7143	37.263,77	13.308,76	15	
Враново	414	0,5052	33.168,80	8.378,44	15	
Враново	415	1,4148	33.168,80	23.463,61	15	
Враново	416	0,9322	37.263,77	17.368,64	15	
Враново	417	0,8388	13.309,24	5.581,90	15	
Враново	418	0,0342	33.168,71	567,19	15	
Враново	419	0,0369	33.168,83	611,96	15	
Враново	420	0,1401	25.798,07	1.807,16	15	
Враново	421	0,0992	33.168,75	1.645,17	15	
Враново	422	0,0770	33.168,83	1.277,00	15	
Враново	423	0,0077	33.168,83	127,70	15	
Враново	424	0,3537	33.168,79	5.865,90	15	
Враново	425	0,4961	37.263,78	9.243,28	15	
Враново	426	0,0892	37.263,79	1.661,96	15	
Враново	427	0,0739	33.168,74	1.225,59	15	
Враново	428	0,1230	33.168,78	2.039,88	15	
Враново	429	0,0227	33.168,72	376,47	15	
Враново	430	0,0470	29.484,04	692,87	15	
Враново	431	0,1314	13.309,21	874,42	15	
Враново	432	0,1003	5.910,37	296,41	15	
Враново	433	0,0833	29.484,03	1.228,01	15	
Враново	434	0,1017	33.168,83	1.686,63	15	
Враново	435	0,4980	10.530,42	2.622,07	15	
Враново	436	0,1664	5.910,40	491,75	15	
Враново	437	0,2436	33.168,80	4.039,96	15	
Враново	438	0,3014	33.168,81	4.998,54	15	
Враново	439	0,2920	29.484,01	4.304,67	15	
Враново	440	0,0951	29.484,02	1.401,97	15	
Враново	441	0,0714	29.484,03	1.052,58	15	
Враново	442	0,1802	29.484,02	2.656,51	15	
Враново	443	0,0453	29.484,11	667,81	15	
Враново	444	0,1006	29.484,00	1.483,05	15	
Враново	445	0,5220	5.910,40	1.542,61	15	
Враново	446	0,3938	33.168,79	6.530,94	15	
Враново	447	1,3319	33.168,80	22.088,76	15	
Враново	448	0,4270	33.168,81	7.081,54	15	
Враново	449	0,2212	33.168,81	3.668,47	15	
Враново	450	0,2155	17.199,12	1.853,20	15	
Враново	451	0,1453	33.168,82	2.409,71	15	



Враново	452	0,3377	33.168,79	5.600,55	15	
Враново	453	0,3658	33.168,81	6.066,57	15	
Враново	454	0,3770	33.168,81	6.252,32	15	
Враново	455	0,1265	33.168,77	2.097,93	15	
Враново	456	0,1494	17.199,13	1.284,77	15	
Враново	457	0,5865	33.168,80	9.726,75	15	
Враново	458	0,5688	33.168,79	9.433,21	15	
Враново	459	0,3934	13.309,25	2.617,93	15	
Враново	460	0,1258	33.168,84	2.086,32	15	
Враново	461	0,1134	17.199,12	975,19	15	
Враново	462	0,4389	17.199,11	3.774,34	15	
Враново	463	0,2998	20.883,89	3.130,49	15	
Враново	464	7,0157	33.168,80	116.351,18	15	
Враново	465	0,7058	37.263,77	13.150,38	15	
Враново	466	0,9020	33.168,80	14.959,13	15	
Враново	467	1,3940	33.168,80	23.118,65	15	
Врбовац	468	0,4190	37.263,77	7.806,76	15	
Врбовац	469	0,0247	29.484,21	364,13	15	
Врбовац	470	0,1409	18.441,73	1.299,22	15	
Врбовац	471	0,0852	29.484,04	1.256,02	15	
Врбовац	472	0,5030	25.798,07	6.488,22	15	
Врбовац	473	0,3446	25.798,08	4.445,01	15	
Врбовац	474	0,3000	25.798,07	3.869,71	15	
Врбовац	475	1,6701	25.798,08	21.542,69	15	
Врбовац	476	1,1287	33.168,80	18.718,81	15	
Врбовац	477	0,7313	5.261,11	1.923,72	15	
Врбовац	478	0,6096	11.846,59	3.610,84	15	
Врбовац	479	0,6330	33.168,80	10.497,93	15	
Врбовац	480	0,1682	5.261,12	442,46	15	
Врбовац	481	0,1742	11.846,56	1.031,84	15	
Врбовац	482	0,8853	11.846,58	5.243,89	15	
Врбовац	483	0,3427	37.263,76	6.385,15	15	
Врбовац	484	0,6400	13.309,23	4.258,96	15	
Врбовац	485	0,5216	5.261,10	1.372,10	15	
Врбовац	486	0,5705	37.263,77	10.629,49	15	
Врбовац	487	0,4052	37.263,77	7.549,64	15	
Врбовац	488	0,1173	37.263,77	2.185,52	15	
Врбовац	489	0,2123	37.263,78	3.955,55	15	
Врбовац	490	0,2419	10.530,43	1.273,65	15	
Врбовац	491	0,1032	37.263,76	1.922,81	15	
Врбовац	492	0,2686	37.263,78	5.004,52	15	
Врбовац	493	0,1406	37.263,80	2.619,64	15	
Врбовац	494	0,1247	37.263,75	2.323,40	15	
Врбовац	495	0,2623	33.168,81	4.350,09	15	
Врбовац	496	0,4763	33.168,80	7.899,15	15	
Врбовац	497	0,7750	33.168,80	12.852,91	15	
Врбовац	498	0,5000	33.168,80	8.292,20	15	
Врбовац	499	0,4998	33.168,81	8.288,88	15	

Врбовац	500	0,4528	33.168,79	7.509,42	15	
Врбовац	501	0,4049	37.263,77	7.544,05	15	
Врбовац	502	0,1879	37.263,76	3.500,93	15	
Врбовац	503	0,3110	37.263,76	5.794,52	15	
Врбовац	504	0,3122	37.263,77	5.816,87	15	
Врбовац	505	1,4381	37.263,77	26.794,51	15	
Врбовац	506	1,0382	33.168,80	17.217,92	15	
Врбовац	507	0,2307	37.263,76	4.298,38	15	
Врбовац	508	0,1396	37.263,75	2.601,01	15	
Врбовац	509	0,6289	33.168,80	10.429,93	15	
Врбовац	510	0,5757	33.168,80	9.547,64	15	
Врбовац	511	0,5213	33.168,81	8.645,45	15	
Врбовац	512	1,6173	37.263,77	30.133,35	15	
Врбовац	513	1,0398	33.168,80	17.244,46	15	
Врбовац	514	1,0529	37.263,77	19.617,51	15	
Врбовац	515	0,5347	31.560,78	8.437,77	15	
Врбовац	516	0,9284	14.625,40	6.789,11	15	
Врбовац	517	0,7893	25.798,07	10.181,21	15	
Врбовац	518	1,1000	25.798,08	14.188,94	15	
Врбовац	519	0,8682	25.798,08	11.198,95	15	
Врбовац	520	0,2494	5.261,11	656,06	15	
Врбовац	521	0,3281	25.798,08	4.232,18	15	
Врбовац	522	0,1654	11.846,55	979,71	15	
Врбовац	523	0,3545	29.484,03	5.226,04	15	
Врбовац	524	4,7319	25.798,08	61.036,97	15	
Врбовац	525	0,6867	25.798,08	8.857,77	15	
Врбовац	526	0,8376	25.798,08	10.804,24	15	
Врбовац	527	1,5925	33.168,80	26.410,66	15	
Врбовац	528	1,2900	33.168,80	21.393,88	15	
Врбовац	529	1,1022	33.168,80	18.279,33	15	
Врбовац	530	0,5845	29.484,02	8.616,70	15	
Врбовац	531	0,8390	37.263,77	15.632,15	15	
Врбовац	532	0,7902	33.168,81	13.104,99	15	
Врбовац	533	0,3700	33.168,81	6.136,23	15	
Врбовац	534	0,1043	33.168,84	1.729,75	15	
Врбовац	535	0,4921	33.168,81	8.161,18	15	
Врбовац	536	0,0250	37.263,60	465,80	15	
Врбовац	537	0,0603	37.263,85	1.123,50	15	
Врбовац	538	0,0318	37.263,84	592,49	15	
Врбовац	539	0,0230	37.263,91	428,53	15	
Врбовац	540	0,0885	13.309,27	588,93	15	
Врбовац	541	0,0684	37.263,74	1.274,42	15	
Врбовац	542	0,0855	13.309,24	568,97	15	
Врбовац	543	0,0342	37.263,74	637,21	15	
Врбовац	544	0,5545	5.910,41	1.638,66	15	
Врбовац	545	0,2139	13.309,26	1.423,42	15	
Врбовац	546	0,3992	37.263,78	7.437,85	15	
Врбовац	547	0,2225	25.798,07	2.870,04	15	

Врбовац	548	0,0358	37.263,69	667,02	15	
Врбовац	549	0,0103	37.264,08	191,91	15	
Врбовац	550	0,1743	37.263,80	3.247,54	15	
Врбовац	551	0,3687	37.263,76	6.869,58	15	
Врбовац	552	0,2603	37.263,77	4.849,88	15	
Врбовац	553	0,0542	11.846,49	321,04	15	
Врбовац	554	0,0180	37.263,89	335,37	15	
Врбовац	555	0,0141	37.263,83	262,71	15	
Врбовац	556	0,0048	37.264,58	89,43	15	
Врбовац	557	0,1005	37.263,78	1.872,50	15	
Врбовац	558	0,0097	33.169,07	160,87	15	
Врбовац	559	0,2596	33.168,80	4.305,31	15	
Врбовац	560	0,0080	29.483,75	117,94	15	
Врбовац	561	0,0127	25.798,43	163,82	15	
Врбовац	562	0,0097	33.169,07	160,87	15	
Врбовац	563	0,0076	33.168,42	126,04	15	
Врбовац	564	0,0079	33.168,35	131,02	15	
Врбовац	565	0,0040	25.797,50	51,60	15	
Врбовац	566	0,0037	27.691,89	51,23	15	
Врбовац	567	0,0033	29.484,85	48,65	15	
Врбовац	568	0,0053	29.484,91	78,13	15	
Врбовац	569	0,0087	29.483,91	128,26	15	
Врбовац	570	0,0040	27.272,50	54,54	15	
Врбовац	571	0,0049	25.797,96	63,21	15	
Врбовац	572	0,0222	37.263,96	413,63	15	
Врбовац	573	0,0171	25.798,25	220,57	15	
Врбовац	574	0,1179	31.021,71	1.828,73	15	
Врбовац	575	0,4211	11.846,57	2.494,30	15	
Врбовац	576	0,2326	29.484,01	3.428,99	15	
Врбовац	577	0,0056	29.483,93	82,56	15	
Врбовац	578	0,0079	33.168,35	131,02	15	
Врбовац	579	0,0009	25.800,00	11,61	15	
Врбовац	580	0,0314	25.798,09	405,03	15	
Врбовац	581	0,4871	29.484,03	7.180,83	15	
Врбовац	582	0,5095	29.484,02	7.511,05	15	
Врбовац	583	0,5513	11.846,58	3.265,51	15	
Врбовац	584	0,0375	29.484,00	552,83	15	
Врбовац	585	0,9129	37.263,77	17.009,05	15	
Врбовац	586	1,0007	29.484,02	14.752,33	15	
Врбовац	587	0,7695	29.484,02	11.343,98	15	
Врбовац	588	0,0958	29.484,03	1.412,28	15	
Врбовац	589	1,6011	11.846,58	9.483,78	15	
Врбовац	590	0,0757	11.846,63	448,39	15	
Врбовац	591	0,2246	29.484,02	3.311,06	15	
Врбовац	592	0,0419	11.846,54	248,19	15	
Врбовац	593	0,0453	29.484,11	667,81	15	
Врбовац	594	0,0293	29.483,96	431,94	15	
Врбовац	595	0,0315	29.484,13	464,37	15	

Врбовац	596	0,0200	29.484,00	294,84	15	
Врбовац	597	1,2526	37.263,77	23.338,30	15	
Врбовац	598	0,0093	37.263,44	173,28	15	
Врбовац	599	0,9300	37.263,77	17.327,65	15	
Врбовац	600	1,2773	37.263,77	23.798,51	15	
Врбовац	601	7,3224	25.798,08	94.451,93	15	
Врбовац	602	2,6105	37.263,77	48.638,54	15	
Врбовац	603	1,6132	37.263,77	30.056,96	15	
Врбовац	604	0,6727	37.263,77	12.533,67	15	
Врбовац	605	0,0375	11.846,67	222,12	15	
Врбовац	606	0,2799	29.484,03	4.126,29	15	
Врбовац	607	1,1795	29.484,02	17.388,20	15	
Вучак	608	0,7532	37.263,77	14.033,54	15	
Вучак	609	0,0759	37.263,77	1.414,16	15	
Вучак	610	0,0164	29.484,15	241,77	15	
Вучак	611	0,2447	29.484,02	3.607,37	15	
Вучак	612	0,5548	25.798,07	7.156,39	15	
Вучак	613	0,1249	13.309,21	831,16	15	
Вучак	614	1,6694	37.263,77	31.104,07	15	
Вучак	615	2,0444	37.263,77	38.091,03	15	
Вучак	616	0,4983	25.798,07	6.427,59	15	
Вучак	617	0,1354	29.484,05	1.996,07	15	
Вучак	618	0,0937	13.309,28	623,54	15	
Вучак	619	0,3409	33.168,79	5.653,62	15	
Вучак	620	1,0256	29.484,02	15.119,41	15	
Вучак	621	0,2698	29.484,03	3.977,39	15	
Вучак	622	0,5724	29.484,01	8.438,33	15	
Вучак	623	0,4025	29.484,02	5.933,66	15	
Вучак	624	0,2516	13.309,22	1.674,30	15	
Вучак	625	1,1962	13.309,24	7.960,26	15	
Добри До	626	0,9840	20.883,88	10.274,87	15	
Добри До	627	0,0520	11.846,54	308,01	15	
Добри До	628	0,6854	25.798,07	8.841,00	15	
Добри До	629	1,9813	33.168,80	32.858,67	15	
Добри До	630	0,1386	20.883,91	1.447,25	15	
Добри До	631	0,3672	17.199,10	3.157,76	15	
Добри До	632	0,8911	29.484,02	13.136,61	15	
Добри До	633	0,6340	11.846,58	3.755,37	15	
Добри До	634	0,2287	11.846,57	1.354,66	15	
Добри До	635	0,1129	25.798,05	1.456,30	15	
Добри До	636	0,8689	25.798,08	11.207,98	15	
Добри До	637	0,6085	11.846,57	3.604,32	15	
Добри До	638	0,6429	11.846,59	3.808,08	15	
Добри До	639	0,3363	25.798,07	4.337,95	15	
Добри До	640	0,1126	29.484,01	1.659,95	15	
Добри До	641	0,3836	25.798,07	4.948,07	15	
Добри До	642	0,1515	17.199,14	1.302,83	15	
Добри До	643	0,3154	29.484,02	4.649,63	15	

Добри До	644	0,0175	25.798,29	225,73	15	
Добри До	645	0,0044	29.484,09	64,86	15	
Добри До	646	0,0026	5.261,54	6,84	15	
Добри До	647	0,0107	29.484,11	157,74	15	
Добри До	648	0,1044	25.798,08	1.346,66	15	
Добри До	649	0,1341	25.798,06	1.729,76	15	
Добри До	650	0,0496	33.168,75	822,59	15	
Добри До	651	0,1461	29.484,05	2.153,81	15	
Добри До	652	0,3713	9.214,27	1.710,63	15	
Добри До	653	0,1193	10.530,43	628,14	15	
Добри До	654	0,4828	25.798,07	6.227,66	15	
Добри До	655	0,0182	25.798,35	234,76	15	
Добри До	656	0,0887	17.199,10	762,78	15	
Добри До	657	0,2057	25.798,10	2.653,33	15	
Добри До	658	0,1212	25.798,10	1.563,36	15	
Добри До	659	0,1334	25.798,05	1.720,73	15	
Добри До	660	2,6245	25.798,08	33.853,53	15	
Добри До	661	0,1494	11.846,59	884,94	15	
Добри До	662	0,3447	20.883,87	3.599,34	15	
Добри До	663	0,8340	29.484,02	12.294,84	15	
Добри До	664	0,0419	25.798,09	540,47	15	
Добри До	665	1,7764	29.484,02	26.187,71	15	
Добри До	666	0,4188	25.798,09	5.402,12	15	
Добри До	667	0,0901	25.798,11	1.162,20	15	
Добри До	668	8,4198	25.798,08	108.607,34	15	
Добри До	669	2,4392	33.168,80	40.452,67	15	
Добри До	670	0,9022	25.798,08	11.637,51	15	
Добри До	671	0,8882	33.168,80	14.730,26	15	
Друговац 1	672	0,4014	10.530,42	2.113,46	15	
Друговац 1	673	0,0883	25.798,07	1.138,99	15	
Друговац 1	674	0,4691	20.883,88	4.898,31	15	
Друговац 1	675	0,7731	20.883,88	8.072,66	15	
Друговац 1	676	0,3451	10.530,43	1.817,02	15	
Друговац 1	677	3,0060	25.798,08	38.774,51	15	
Друговац 1	678	0,5855	20.883,88	6.113,76	15	
Друговац 1	679	0,1553	10.530,39	817,69	15	
Друговац 1	680	0,1500	29.484,00	2.211,30	15	
Друговац 1	681	0,3771	29.484,01	5.559,21	15	
Друговац 1	682	0,1360	25.798,09	1.754,27	15	
Друговац 1	683	0,4441	29.484,01	6.546,93	15	
Друговац 1	684	0,5847	25.798,08	7.542,07	15	
Друговац 1	685	0,4829	25.798,07	6.228,95	15	
Друговац 1	686	0,9429	20.883,88	9.845,71	15	
Друговац 1	687	1,1820	20.883,88	12.342,37	15	
Друговац 1	688	0,6721	25.798,08	8.669,44	15	
Друговац 1	689	0,5750	29.484,02	8.476,66	15	
Друговац 1	690	2,2399	30.276,28	33.907,92	15	
Друговац 1	691	0,4538	29.484,02	6.689,92	15	

Друговац 1	692	1,5656	29.484,02	23.080,09	15	
Друговац 1	693	0,9572	20.883,88	9.995,02	15	
Друговац 1	694	0,2286	20.883,86	2.387,03	15	
Друговац 1	695	0,1231	25.798,05	1.587,87	15	
Друговац 1	696	0,1393	5.261,09	366,44	15	
Друговац 1	697	1,2746	20.883,88	13.309,30	15	
Друговац 1	698	0,2569	25.798,09	3.313,76	15	
Друговац 1	699	0,6092	25.798,08	7.858,10	15	
Друговац 1	700	0,0875	29.484,00	1.289,93	15	
Друговац 1	701	0,0617	29.483,95	909,58	15	
Друговац 1	702	0,2627	20.883,90	2.743,10	15	
Друговац 1	703	0,1627	29.484,02	2.398,53	15	
Друговац 1	704	0,4313	29.484,03	6.358,23	15	
Друговац 1	705	0,1671	29.484,02	2.463,39	15	
Друговац 1	706	0,1274	25.798,12	1.643,34	15	
Друговац 1	707	0,1972	20.883,87	2.059,15	15	
Друговац 1	708	0,2969	25.798,08	3.829,72	15	
Друговац 1	709	0,3153	10.530,42	1.660,12	15	
Друговац 1	710	0,5581	29.484,02	8.227,52	15	
Друговац 1	711	0,4128	29.484,01	6.085,50	15	
Друговац 1	712	0,3856	29.484,02	5.684,52	15	
Друговац 1	713	0,4148	25.798,07	5.350,52	15	
Друговац 1	714	0,1227	29.484,03	1.808,84	15	
Друговац 1	715	0,4360	10.530,41	2.295,63	15	
Друговац 1	716	0,6885	29.484,02	10.149,87	15	
Друговац 1	717	0,3362	25.798,07	4.336,66	15	
Друговац 1	718	0,4023	29.484,02	5.930,71	15	
Друговац 1	719	0,5023	29.484,01	7.404,91	15	
Друговац 1	720	0,3884	29.484,01	5.725,80	15	
Друговац 1	721	0,1750	29.484,00	2.579,85	15	
Друговац 1	722	0,3421	25.798,07	4.412,76	15	
Друговац 1	723	0,1625	29.484,00	2.395,58	15	
Друговац 1	724	0,2744	20.856,81	2.861,56	15	
Друговац 1	725	0,5160	21.406,71	5.522,93	15	
Друговац 1	726	0,2212	29.484,04	3.260,93	15	
Друговац 1	727	0,6765	29.484,02	9.972,97	15	
Друговац 1	728	1,0645	25.798,08	13.731,03	15	
Друговац 1	729	1,4922	17.199,11	12.832,26	15	
Друговац 1	730	0,9552	20.883,88	9.974,14	15	
Друговац 1	731	0,6488	25.798,07	8.368,90	15	
Друговац 1	732	0,3788	25.798,07	4.886,16	15	
Друговац 1	733	0,5134	20.883,87	5.360,89	15	
Колари	734	0,0940	33.168,83	1.558,93	15	
Колари	735	0,2178	11.846,60	1.290,09	15	
Колари	736	0,4000	37.263,78	7.452,75	15	
Колари	737	0,1617	5.261,10	425,36	15	
Колари	738	0,0240	33.168,75	398,03	15	
Колари	739	0,0174	5.260,92	45,77	15	

Колари	740	0,0459	33.168,85	761,22	15	
Колари	741	1,2760	29.484,02	18.810,80	15	
Колари	742	0,6293	33.168,81	10.436,56	15	
Колари	743	4,1618	29.484,02	61.353,30	15	
Колари	744	0,6171	33.168,81	10.234,23	15	
Колари	745	0,4792	20.883,89	5.003,78	15	
Колари	746	0,3872	29.484,01	5.708,11	15	
Колари	747	0,3988	33.168,81	6.613,86	15	
Колари	748	0,6990	20.883,88	7.298,92	15	
Колари	749	0,3798	11.846,58	2.249,67	15	
Колари	750	0,1816	37.263,77	3.383,55	15	
Колари	751	0,0486	10.530,45	255,89	15	
Колари	752	2,1477	25.798,08	27.703,27	15	
Колари	753	1,3244	33.712,25	22.324,25	15	
Колари	754	1,2601	29.484,02	18.576,41	15	
Колари	755	0,6982	29.484,02	10.292,87	15	
Колари	756	1,1776	29.484,02	17.360,19	15	
Колари	757	2,5725	29.484,02	37.923,82	15	
Колари	758	0,0891	32.023,23	1.426,64	15	
Колари	759	0,0594	25.798,15	766,20	15	
Колари	760	1,0412	29.484,02	15.349,38	15	
Колари	761	2,6154	36.254,83	47.410,43	15	
Колари	762	0,6060	33.168,80	10.050,15	15	
Колари	763	5,8603	37.263,77	109.188,44	15	
Колари	764	1,8649	37.263,77	34.746,60	15	
Колари	765	0,0161	10.530,43	84,77	15	
Колари	766	0,2222	33.168,81	3.685,05	15	
Колари	767	0,1599	37.263,79	2.979,24	15	
Колари	768	0,5443	20.883,89	5.683,55	15	
Колари	769	0,5637	13.309,24	3.751,21	15	
Колари	770	0,4247	33.168,80	7.043,39	15	
Колари	771	0,0714	29.484,03	1.052,58	15	
Колари	772	0,2000	33.168,80	3.316,88	15	
Колари	773	0,1697	19.961,99	1.693,77	15	
Колари	774	0,1344	5.261,09	353,55	15	
Колари	775	0,3864	11.846,58	2.288,76	15	
Колари	776	0,0288	10.530,56	151,64	15	
Колари	777	0,0841	40.949,70	1.721,94	15	
Колари	778	0,1486	29.484,05	2.190,66	15	
Колари	779	0,1797	5.261,10	472,71	15	
Колари	780	0,1622	29.484,03	2.391,15	15	
Колари	781	0,2510	29.484,02	3.700,24	15	
Колари	782	0,1900	29.484,00	2.800,98	15	
Колари	783	0,0281	29.483,99	414,25	15	
Колари	784	0,0154	33.168,83	255,40	15	
Колари	785	0,0130	5.260,77	34,20	15	
Колари	786	0,3758	33.168,81	6.232,42	15	
Колари	787	0,0078	33.169,23	129,36	15	

Колари	788	0,0709	11.846,54	419,96	15	
Колари	789	0,0364	11.846,70	215,61	15	
Колари	790	0,1038	5.261,08	273,05	15	
Колари	791	0,2585	29.484,02	3.810,81	15	
Колари	792	0,0285	33.168,77	472,66	15	
Колари	793	0,6256	37.263,76	11.656,11	15	
Колари	794	0,1686	37.263,76	3.141,34	15	
Колари	795	0,3049	37.263,76	5.680,86	15	
Колари	796	0,5440	11.846,58	3.222,27	15	
Колари	797	0,0606	29.483,99	893,37	15	
Колари	798	0,0920	29.484,02	1.356,26	15	
Колари	799	0,5418	5.261,11	1.425,23	15	
Колари	800	0,3585	37.263,77	6.679,53	15	
Колари	801	0,8617	20.883,88	8.997,82	15	
Колари	802	0,8593	33.168,80	14.250,97	15	
Колари	803	0,9838	20.883,88	10.272,78	15	
Колари	804	0,9422	37.263,77	17.554,96	15	
Колари	805	0,2153	37.263,77	4.011,44	15	
Колари	806	0,2318	5.261,13	609,76	15	
Кулич	807	0,2080	17.199,09	1.788,71	1	
Кулич	808	0,1157	11.846,59	685,32	1	
Кулич	809	1,3739	11.846,58	8.138,01	1	
Кулич	810	0,2255	20.883,86	2.354,66	1	
Кулич	811	0,4706	20.883,87	4.913,98	1	
Кулич	812	0,0331	20.883,99	345,63	1	
Кулич	813	0,2310	20.883,90	2.412,09	1	
Кулич	814	0,2335	20.883,90	2.438,19	1	
Кулич	815	0,5282	20.883,89	5.515,43	1	
Кулич	816	0,4085	29.484,01	6.022,11	1	
Кулич	817	0,1058	20.883,84	1.104,76	1	
Кулич	818	0,5933	25.798,08	7.653,00	1	
Кулич	819	0,3843	11.846,58	2.276,32	1	
Кулич	820	2,3100	11.846,58	13.682,80	1	
Кулич	821	0,4283	11.846,58	2.536,95	1	
Кулич	822	0,0269	11.846,47	159,34	1	
Кулич	823	0,1518	11.846,57	899,16	1	
Кулич	824	0,0826	11.846,61	489,26	1	
Кулич	825	0,0549	11.846,63	325,19	1	
Кулич	826	0,1403	11.846,61	831,04	1	
Кулич	827	0,1375	11.846,55	814,45	1	
Кулич	828	0,3824	6.495,21	1.241,89	1	
Кулич	829	0,2207	11.846,58	1.307,27	1	
Кулич	830	0,0450	17.199,11	386,98	1	
Кулич	831	0,1341	11.846,61	794,31	1	
Кулич	832	0,2333	11.846,59	1.381,90	1	
Кулич	833	0,0581	29.483,99	856,51	1	
Кулич	834	0,0287	29.483,97	423,10	1	
Кулич	835	1,1159	11.846,58	6.609,80	1	



Кулич	836	0,6217	20.883,88	6.491,75	1	
Кулич	837	0,0351	17.199,15	301,84	1	
Кулич	838	0,1555	20.137,43	1.565,69	1	
Кулич	839	1,3933	11.846,58	8.252,92	1	
Кулич	840	0,0371	11.846,63	219,75	1	
Кулич	841	0,4103	20.883,89	4.284,33	1	
Кулич	842	2,1571	17.199,11	18.550,10	1	
Кулич	843	0,0477	17.199,16	410,20	1	
Кулич	844	1,3770	17.199,11	11.841,59	1	
Кулич	845	0,0297	20.883,84	310,13	1	
Кулич	846	0,0197	20.883,76	205,71	1	
Кулич	847	0,1430	20.883,85	1.493,20	1	
Кулич	848	0,0060	20.883,33	62,65	1	
Кулич	849	0,0949	6.495,26	308,20	1	
Кулич	850	0,0132	20.884,09	137,83	1	
Кулич	851	0,0138	20.884,06	144,10	1	
Кулич	852	0,0719	20.883,87	750,78	1	
Кулич	853	1,5288	20.883,88	15.963,64	1	
Кулич	854	0,0956	20.883,89	998,25	1	
Кулич	855	0,0929	20.883,85	970,06	1	
Кулич	856	0,2936	17.199,11	2.524,83	1	
Кулич	857	0,1007	11.846,57	596,48	1	
Кулич	858	0,0890	11.846,63	527,17	1	
Кулич	859	0,0417	6.495,20	135,43	1	
Кулич	861	0,1447	20.883,90	1.510,95	1	
Кулич	881	0,7949	20.883,88	8.300,30	1	
Кулич	884	0,2653	20.883,87	2.770,25	1	
Кулич	885	6,7595	11.846,58	40.038,48	1	
Кулич	886	7,1909	11.846,58	42.593,79	1	
Кулич	887	3,1053	11.846,58	18.393,59	1	
Кулич	888	0,2177	11.846,58	1.289,50	1	
Кулич	889	1,0806	6.495,22	3.509,37	1	
Ландол	890	0,4242	37.263,77	7.903,65	15	
Ландол	891	0,0900	11.846,56	533,10	15	
Ландол	892	0,4454	13.309,25	2.963,97	15	
Ландол	893	0,0030	25.796,67	38,70	15	
Ландол	894	0,1730	11.846,59	1.024,73	15	
Ландол	895	0,4302	29.484,03	6.342,01	15	
Ландол	896	0,5817	11.846,59	3.445,58	15	
Ландол	897	0,5756	33.168,80	9.545,98	15	
Ландол	898	0,1231	40.949,72	2.520,45	15	
Ландол	899	1,3889	29.484,02	20.475,18	15	
Ландол	900	0,5201	33.168,79	8.625,55	15	
Ландол	901	0,3364	33.168,79	5.578,99	15	
Ландол	902	2,8983	33.168,80	48.066,57	15	
Ландол	903	0,0553	11.846,65	327,56	15	
Ландол	904	0,0160	11.846,88	94,77	15	
Ландол	905	1,0738	14.625,40	7.852,38	15	

Ландол	906	0,1431	11.846,61	847,62	15	
Ландол	907	2,5095	33.168,80	41.618,55	15	
Ландол	908	0,6000	33.168,80	9.950,64	15	
Ландол	909	1,3493	40.949,71	27.626,72	15	
Ландол	910	0,1262	33.168,78	2.092,95	15	
Ландол	911	0,0549	6.495,26	178,29	15	
Ландол	912	0,4550	33.168,79	7.545,90	15	
Ландол	913	0,1776	11.846,57	1.051,98	15	
Ландол	914	0,0946	6.495,24	307,22	15	
Ландол	915	0,5351	33.168,79	8.874,31	15	
Ландол	916	1,2105	33.168,80	20.075,42	15	
Ландол	917	0,0097	33.169,07	160,87	15	
Ландол	918	5,4831	33.168,80	90.933,92	15	
Ландол	919	0,3729	11.846,58	2.208,79	15	
Ландол	920	0,5717	11.846,58	3.386,34	15	
Ландол	921	0,4264	29.484,03	6.285,99	15	
Липе 1	922	0,0140	5.261,43	36,83	15	
Липе 1	923	0,2002	11.846,60	1.185,84	15	
Липе 1	924	2,1336	33.168,80	35.384,48	15	
Липе 1	925	0,4883	33.168,81	8.098,16	15	
Липе 1	926	0,1929	29.484,03	2.843,73	15	
Липе 1	927	0,3381	33.168,80	5.607,19	15	
Липе 1	928	0,6128	29.484,02	9.033,90	15	
Липе 1	929	0,7151	23.272,61	8.321,12	15	
Липе 1	930	0,1245	4.676,31	291,10	15	
Липе 1	931	0,1571	33.168,81	2.605,41	15	
Липе 1	932	0,2053	25.798,10	2.648,17	15	
Липе 1	933	0,0748	33.168,85	1.240,51	15	
Липе 1	934	0,0957	33.168,76	1.587,13	15	
Липе 1	935	0,2722	29.484,02	4.012,78	15	
Липе 1	936	0,4502	29.484,03	6.636,85	15	
Липе 1	937	0,0785	33.168,79	1.301,88	15	
Липе 1	938	0,1015	33.168,77	1.683,32	15	
Липе 1	939	0,1423	37.263,74	2.651,32	15	
Липе 1	940	0,2711	5.261,12	713,14	15	
Липе 1	941	0,3157	33.168,80	5.235,70	15	
Липе 1	942	0,0555	37.263,78	1.034,07	15	
Липе 1	943	0,2508	29.484,01	3.697,30	15	
Липе 1	944	0,0882	29.484,01	1.300,25	15	
Липе 1	945	0,4600	29.484,02	6.781,32	15	
Липе 1	946	0,4664	29.484,03	6.875,67	15	
Липе 1	947	0,0581	5.261,10	152,84	15	
Липе 1	948	1,1413	33.168,80	18.927,78	15	
Липе 1	949	0,2049	33.168,81	3.398,14	15	
Липе 1	950	0,5421	29.484,03	7.991,64	15	
Липе 1	951	0,0450	11.846,67	266,55	15	
Липе 1	952	0,3179	29.484,02	4.686,48	15	
Липе 1	953	0,2746	33.168,79	4.554,08	15	

Липе 1	954	2,4472	33.168,80	40.585,34	15	
Липе 1	955	0,1903	29.484,03	2.805,40	15	
Липе 1	956	0,6585	29.484,02	9.707,61	15	
Липе 2	957	0,6226	33.168,79	10.325,45	15	
Липе 2	958	0,1308	6.495,18	424,79	15	
Лугавчина	959	0,0198	33.168,69	328,37	15	
Лугавчина	960	0,7168	37.022,68	13.268,93	15	
Лугавчина	961	0,0208	40.949,52	425,88	15	
Лугавчина	962	0,1246	29.484,03	1.836,85	15	
Лугавчина	963	0,3750	40.949,71	7.678,07	15	
Лугавчина	964	0,2968	36.230,36	5.376,59	15	
Лугавчина	965	0,0165	11.846,67	97,73	15	
Лугавчина	966	0,3270	29.484,01	4.820,64	15	
Лугавчина	967	0,9931	33.168,80	16.469,97	15	
Лугавчина	968	0,8972	33.168,80	14.879,52	15	
Лугавчина	969	1,0093	11.846,58	5.978,38	15	
Лугавчина	970	0,5875	33.168,80	9.743,34	15	
Лугавчина	971	0,8135	33.168,80	13.491,41	15	
Лугавчина	972	0,6041	37.263,76	11.255,52	15	
Лугавчина	973	0,0604	29.483,94	890,42	15	
Лугавчина	974	0,2219	40.949,71	4.543,37	15	
Лугавчина	975	0,4382	37.263,76	8.164,49	15	
Лугавчина	976	0,1939	33.168,80	3.215,72	15	
Лугавчина	977	0,1932	40.949,69	3.955,74	15	
Лугавчина	978	0,1887	11.846,58	1.117,72	15	
Лугавчина	979	0,2218	37.263,75	4.132,55	15	
Лугавчина	980	0,1040	11.846,54	616,02	15	
Лугавчина	981	0,2690	33.168,81	4.461,20	15	
Лугавчина	982	0,1220	29.484,02	1.798,53	15	
Лугавчина	983	0,0226	40.949,56	462,73	15	
Лугавчина	984	0,0040	37.265,00	74,53	15	
Лугавчина	985	0,0221	37.263,80	411,76	15	
Лугавчина	986	0,0717	29.483,96	1.057,00	15	
Лугавчина	987	0,1075	37.263,81	2.002,93	15	
Лугавчина	988	0,0435	37.263,68	810,49	15	
Лугавчина	989	0,1639	37.263,76	3.053,77	15	
Лугавчина	990	0,0948	37.177,43	1.762,21	15	
Лугавчина	991	0,0128	11.846,88	75,82	15	
Лугавчина	992	0,1394	40.949,71	2.854,19	15	
Лугавчина	993	0,4161	40.949,70	8.519,59	15	
Лугавчина	994	0,1720	37.263,78	3.204,68	15	
Лугавчина	995	0,1926	37.263,76	3.588,50	15	
Лугавчина	996	0,0601	37.263,73	1.119,78	15	
Лугавчина	997	0,0213	37.263,85	396,86	15	
Лугавчина	998	0,2884	40.949,72	5.904,95	15	
Лугавчина	999	0,6774	25.798,08	8.737,81	15	
Лугавчина	1000	0,3733	37.263,78	6.955,28	15	
Лугавчина	1001	0,3757	33.168,80	6.230,76	15	

Лугавчина	1002	0,5378	33.168,80	8.919,09	15	
Лугавчина	1003	0,1636	33.168,83	2.713,21	15	
Лугавчина	1004	0,0639	40.949,77	1.308,34	15	
Лугавчина	1005	0,3327	11.846,59	1.970,68	15	
Лугавчина	1006	1,2984	29.484,02	19.141,03	15	
Лугавчина	1007	0,4882	37.263,76	9.096,09	15	
Лугавчина	1008	0,4536	37.263,78	8.451,42	15	
Лугавчина	1009	0,3055	37.263,76	5.692,04	15	
Лугавчина	1010	0,4731	29.484,02	6.974,44	15	
Лугавчина	1011	0,7368	39.462,80	14.538,10	15	
Мала Крсна	1012	3,8331	6.495,22	12.448,41	15	
Мала Крсна	1013	0,2320	29.484,01	3.420,15	15	
Мала Крсна	1014	0,2201	11.846,57	1.303,72	15	
Мала Крсна	1015	0,1691	11.846,60	1.001,63	15	
Мала Крсна	1016	3,0866	6.495,22	10.024,07	15	
Мала Крсна	1017	0,2361	33.168,78	3.915,58	15	
Мала Крсна	1018	1,4089	29.484,02	20.770,02	15	
Мала Крсна	1019	0,2092	11.846,56	1.239,15	15	
Мала Крсна	1020	0,6575	20.883,88	6.865,58	15	
Мала Крсна	1021	0,6563	29.484,02	9.675,18	15	
Мала Крсна	1022	0,4408	25.798,07	5.685,90	15	
Мала Крсна	1023	0,3267	25.798,07	4.214,12	15	
Мала Крсна	1024	1,4840	29.484,02	21.877,14	15	
Мала Крсна	1025	1,1913	29.484,02	17.562,16	15	
Мала Крсна	1026	1,8593	29.484,02	27.409,82	15	
Мала Крсна	1027	0,0050	31.352,00	78,38	15	
Мала Крсна	1028	0,1761	20.883,87	1.838,83	15	
Мала Крсна	1029	0,4098	24.987,82	5.120,00	15	
Мала Крсна	1030	0,2807	40.949,70	5.747,29	15	
Мала Крсна	1031	0,1815	29.484,02	2.675,67	15	
Мала Крсна	1032	0,1930	29.484,04	2.845,21	15	
Мала Крсна	1033	0,2046	11.846,58	1.211,91	15	
Мала Крсна	1034	0,0377	29.484,08	555,77	15	
Мала Крсна	1035	0,3159	29.484,01	4.657,00	15	
Мала Крсна	1036	0,0605	37.263,80	1.127,23	15	
Мала Крсна	1037	0,1457	11.846,60	863,02	15	
Мала Крсна	1038	0,2469	6.495,22	801,83	15	
Мала Крсна	1039	0,0972	33.168,83	1.612,00	15	
Мала Крсна	1040	0,2054	37.263,78	3.826,99	15	
Мала Крсна	1041	0,0703	29.484,07	1.036,36	15	
Мала Крсна	1042	0,1409	29.484,03	2.077,15	15	
Мала Крсна	1043	0,0316	29.484,18	465,85	15	
Мала Крсна	1044	0,1404	25.798,08	1.811,03	15	
Мала Крсна	1045	0,4049	29.484,02	5.969,04	15	
Мала Крсна	1046	0,0371	37.263,88	691,24	15	
Мала Крсна	1047	0,0796	37.263,82	1.483,10	15	
Мала Крсна	1048	0,0676	29.484,02	996,56	15	
Мала Крсна	1049	0,5507	29.484,02	8.118,42	15	

Мала Крсна	1050	0,1707	11.846,57	1.011,11	15	
Мала Крсна	1051	0,1836	29.484,04	2.706,63	15	
Мала Крсна	1052	0,2410	33.168,80	3.996,84	15	
Мала Крсна	1053	0,0865	11.846,59	512,36	15	
Мало Орашје	1054	4,1151	20.883,88	42.969,63	15	
Мало Орашје	1055	0,1996	21.318,29	2.127,57	15	
Мало Орашје	1056	0,0654	29.483,94	964,13	15	
Мало Орашје	1057	0,3501	33.168,81	5.806,20	15	
Мало Орашје	1058	0,0582	29.484,02	857,98	15	
Мало Орашје	1059	0,0658	9.214,29	303,15	15	
Мало Орашје	1060	1,3343	17.199,11	11.474,39	15	
Мало Орашје	1061	1,2487	17.199,11	10.738,26	15	
Мало Орашје	1062	2,8701	25.798,08	37.021,53	15	
Мало Орашје	1063	2,0507	17.199,11	17.635,11	15	
Мало Орашје	1064	0,6055	9.214,27	2.789,62	15	
Мало Орашје	1065	1,4026	9.214,27	6.461,97	15	
Мало Орашје	1066	0,3636	17.199,12	3.126,80	15	
Мало Орашје	1067	0,6276	20.883,88	6.553,36	15	
Мало Орашје	1068	0,7018	11.846,58	4.156,96	15	
Мало Орашје	1069	0,5500	22.113,20	6.081,13	15	
Мало Орашје	1070	0,4830	25.798,07	6.230,24	15	
Мало Орашје	1071	0,0851	20.883,90	888,61	15	
Мало Орашје	1072	0,2910	23.841,92	3.469,00	15	
Мало Орашје	1073	1,1741	32.214,70	18.911,64	15	
Мало Орашје	1074	0,0259	2.728,57	35,33	15	
Мало Орашје	1075	0,9917	29.484,02	14.619,65	15	
Мало Орашје	1076	0,1267	9.214,29	583,72	15	
Мало Орашје	1077	0,0486	29.483,95	716,46	15	
Мало Орашје	1078	0,1211	29.483,98	1.785,26	15	

Мало Орашје	1079	0,3390	25.798,08	4.372,77	15	
Мало Орашје	1080	0,7737	25.798,07	9.979,99	15	
Мало Орашје	1081	0,2820	25.798,09	3.637,53	15	
Мало Орашје	1082	0,1462	20.883,86	1.526,61	15	
Мало Орашје	1083	0,2480	29.484,03	3.656,02	15	
Мало Орашје	1084	0,3200	20.883,88	3.341,42	15	
Мало Орашје	1085	1,3925	17.199,11	11.974,88	15	
Мало Орашје	1086	4,9617	20.883,88	51.809,77	15	
Мало Орашје	1087	0,1854	17.199,08	1.594,36	15	
Мало Орашје	1088	0,8681	20.883,88	9.064,65	15	
Мало Орашје	1089	0,5150	20.883,88	5.377,60	15	
Мало Орашје	1090	0,5367	29.484,01	7.912,04	15	
Мало Орашје	1091	0,8284	20.883,88	8.650,10	15	
Мало Орашје	1092	0,1004	2.728,39	136,97	15	
Мало Орашје	1093	0,9767	17.199,11	8.399,19	15	
Мало Орашје	1094	0,6222	17.199,12	5.350,64	15	
Мало Орашје	1095	0,5688	25.798,08	7.336,97	15	
Мало Орашје	1096	0,0841	17.199,17	723,22	15	
Мало Орашје	1097	0,3530	17.199,12	3.035,64	15	
Мало Орашје	1098	0,2745	20.883,90	2.866,31	15	
Мало Орашје	1099	0,0070	29.484,29	103,19	15	
Мало Орашје	1100	0,2580	25.798,06	3.327,95	15	
Мало Орашје	1101	0,4035	2.728,40	550,46	15	
Мало Орашје	1102	0,2289	17.199,13	1.968,44	15	
Мало Орашје	1103	0,4975	11.001,17	2.736,54	15	
Мало Орашје	1104	0,0090	2.728,89	12,28	15	
Мало Орашје	1105	0,1787	29.484,00	2.634,40	15	

Мало Орашје	1106	0,0869	20.883,89	907,40	15	
Мало Орашје	1107	0,2104	25.798,10	2.713,96	15	
Мало Орашје	1108	0,1426	17.199,09	1.226,30	15	
Мало Орашје	1109	0,3302	25.798,09	4.259,26	15	
Мало Орашје	1110	0,2988	20.883,87	3.120,05	15	
Мало Орашје	1111	0,1838	20.883,90	1.919,23	15	
Мало Орашје	1112	0,1363	2.728,39	185,94	15	
Мало Орашје	1113	0,3935	25.798,07	5.075,77	15	
Мало Орашје	1114	0,0640	5.261,09	168,36	15	
Мало Орашје	1115	0,4379	11.846,59	2.593,81	15	
Мало Орашје	1116	0,1521	33.168,77	2.522,49	15	
Мало Орашје	1117	0,2928	29.484,02	4.316,46	15	
Мало Орашје	1118	0,0130	11.846,92	77,00	15	
Мало Орашје	1119	0,0230	29.483,91	339,07	15	
Мало Орашје	1120	0,4406	29.484,02	6.495,33	15	
Мало Орашје	1121	0,3632	29.484,03	5.354,30	15	
Мало Орашје	1122	0,0762	29.483,99	1.123,34	15	
Мало Орашје	1123	0,4690	20.883,88	4.897,27	15	
Мало Орашје	1124	0,0040	20.885,00	41,77	15	
Мало Орашје	1125	0,2867	33.168,78	4.754,75	15	
Мало Орашје	1126	0,0360	33.168,89	597,04	15	
Мало Орашје	1127	0,2001	29.484,01	2.949,88	15	
Мало Орашје	1128	0,0820	29.484,02	1.208,84	15	
Мало Орашје	1129	0,0471	25.798,09	607,54	15	
Мало Орашје	1130	0,2422	9.214,29	1.115,85	15	
Мало Орашје	1131	0,1630	29.484,05	2.402,95	15	
Мало Орашје	1132	0,0822	29.484,06	1.211,79	15	

Мало Орашје	1133	0,0982	17.199,08	844,48	15	
Мало Орашје	1134	0,0736	25.798,10	949,37	15	
Мало Орашје	1135	0,1059	29.484,04	1.561,18	15	
Мало Орашје	1136	0,1065	9.214,27	490,66	15	
Мало Орашје	1137	0,0629	9.214,31	289,79	15	
Мало Орашје	1138	0,0352	29.484,09	518,92	15	
Мало Орашје	1139	0,9685	17.199,11	8.328,67	15	
Мало Орашје	1140	0,1843	17.199,13	1.584,90	15	
Мало Орашје	1141	0,3550	17.199,10	3.052,84	15	
Мало Орашје	1142	0,2257	20.883,87	2.356,75	15	
Мало Орашје	1143	0,0600	17.199,17	515,97	15	
Мало Орашје	1144	0,2270	25.798,06	2.928,08	15	
Мало Орашје	1145	0,1138	9.214,24	524,29	15	
Мало Орашје	1146	0,1500	9.214,27	691,07	15	
Мало Орашје	1147	0,4784	25.798,08	6.170,90	15	
Мало Орашје	1148	0,1800	25.798,06	2.321,83	15	
Мало Орашје	1149	0,2491	25.798,07	3.213,15	15	
Мало Орашје	1150	0,0402	33.168,91	666,69	15	
Мало Орашје	1151	0,0080	20.883,75	83,54	15	
Мало Орашје	1152	0,3688	17.199,11	3.171,52	15	
Мало Орашје	1153	0,2680	9.214,25	1.234,71	15	
Мало Орашје	1154	0,1588	25.798,11	2.048,37	15	
Мало Орашје	1155	0,1009	25.798,12	1.301,51	15	
Мало Орашје	1156	7,3112	25.798,08	94.307,46	15	
Мало Орашје	1157	0,1918	9.214,29	883,65	15	
Михајловац	1158	0,3555	33.168,80	5.895,75	15	
Михајловац	1159	0,4021	33.168,79	6.668,59	15	
Михајловац	1160	0,2939	33.168,80	4.874,16	15	
Михајловац	1161	0,1435	33.168,78	2.379,86	15	



Михајловац	1162	0,1720	29.484,01	2.535,63	15	
Михајловац	1163	0,8237	24.427,13	10.060,31	15	
Михајловац	1164	0,0949	33.168,81	1.573,86	15	
Михајловац	1165	0,0699	33.168,81	1.159,25	15	
Михајловац	1166	0,4138	33.168,80	6.862,62	15	
Михајловац	1167	0,3180	33.168,81	5.273,84	15	
Михајловац	1168	1,0753	33.168,80	17.833,21	15	
Михајловац	1169	0,4232	33.168,81	7.018,52	15	
Михајловац	1170	0,3130	25.798,08	4.037,40	15	
Михајловац	1171	0,0302	25.798,01	389,55	15	
Михајловац	1172	0,1710	33.168,77	2.835,93	15	
Михајловац	1173	0,3208	33.168,80	5.320,28	15	
Михајловац	1174	0,1004	33.168,82	1.665,07	15	
Михајловац	1175	0,2343	33.168,80	3.885,72	15	
Михајловац	1176	0,1934	33.168,82	3.207,42	15	
Михајловац	1177	0,3227	33.168,79	5.351,79	15	
Михајловац	1178	0,7145	33.168,80	11.849,55	15	
Михајловац	1179	0,3250	33.168,80	5.389,93	15	
Михајловац	1180	1,0556	33.168,80	17.506,49	15	
Михајловац	1181	0,5704	33.168,79	9.459,74	15	
Михајловац	1182	0,3468	33.168,80	5.751,47	15	
Михајловац	1183	0,3710	33.168,79	6.152,81	15	
Михајловац	1184	0,1830	33.168,80	3.034,95	15	
Михајловац	1185	0,9741	33.168,80	16.154,86	15	
Михајловац	1186	2,3999	25.798,08	30.956,41	15	
Михајловац	1187	1,0000	25.798,08	12.899,04	15	
Михајловац	1188	0,6914	33.168,80	11.466,45	15	
Михајловац	1189	0,6336	33.168,80	10.507,88	15	
Михајловац	1190	0,1083	29.484,03	1.596,56	15	
Михајловац	1191	0,0802	29.484,04	1.182,31	15	
Михајловац	1192	1,5270	33.168,80	25.324,38	15	
Михајловац	1193	0,6375	32.248,03	10.279,06	15	
Михајловац	1194	2,1826	29.484,02	32.175,91	15	
Михајловац	1195	0,5827	20.883,89	6.084,52	15	
Михајловац	1196	0,7440	30.350,74	11.290,47	15	
Михајловац	1197	0,2891	33.168,80	4.794,55	15	
Михајловац	1198	0,1793	33.168,82	2.973,58	15	
Михајловац	1199	0,6989	33.168,79	11.590,84	15	
Михајловац	1200	0,3872	33.168,80	6.421,48	15	
Михајловац	1201	0,6626	33.168,80	10.988,82	15	
Михајловац	1202	0,3782	33.168,80	6.272,22	15	
Михајловац	1203	0,3915	33.168,81	6.492,79	15	
Михајловац	1204	0,4050	33.168,79	6.716,68	15	
Михајловац	1205	0,3285	25.798,08	4.237,33	15	
Михајловац	1206	0,1503	33.168,80	2.492,64	15	
Михајловац	1207	0,2223	33.168,78	3.686,71	15	
Михајловац	1208	0,1113	33.168,82	1.845,84	15	
Михајловац	1209	0,8747	33.168,80	14.506,37	15	

Михајловац	1210	0,4507	33.168,80	7.474,59	15	
Михајловац	1211	0,1070	29.484,02	1.577,40	15	
Михајловац	1212	0,3600	33.168,81	5.970,38	15	
Михајловац	1213	0,4042	27.647,25	5.587,51	15	
Михајловац	1214	0,7670	33.168,80	12.720,23	15	
Михајловац	1215	0,0755	33.168,74	1.252,12	15	
Михајловац	1216	0,2000	37.263,75	3.726,38	15	
Михајловац	1217	0,4890	33.168,79	8.109,77	15	
Михајловац	1218	0,4861	29.484,02	7.166,09	15	
Михајловац	1219	0,4077	33.168,80	6.761,46	15	
Михајловац	1220	1,0556	33.168,80	17.506,49	15	
Михајловац	1221	0,4189	33.168,80	6.947,21	15	
Михајловац	1222	0,3173	33.168,80	5.262,23	15	
Михајловац	1223	1,0563	33.168,80	17.518,10	15	
Михајловац	1224	0,3132	33.168,81	5.194,23	15	
Михајловац	1225	2,2919	13.309,24	15.251,72	15	
Михајловац	1226	0,6000	33.168,80	9.950,64	15	
Михајловац	1227	0,5304	33.168,80	8.796,37	15	
Михајловац	1228	1,0723	33.168,80	17.783,45	15	
Михајловац	1229	1,1316	33.168,80	18.766,91	15	
Михајловац	1230	0,7117	33.168,79	11.803,12	15	
Михајловац	1231	0,7682	33.168,80	12.740,14	15	
Михајловац	1232	0,9315	25.798,08	12.015,46	15	
Михајловац	1233	0,6171	33.168,81	10.234,23	15	
Михајловац	1234	0,6339	26.915,08	8.530,74	15	
Михајловац	1235	1,9315	33.168,80	32.032,77	15	
Михајловац	1236	0,8034	33.168,80	13.323,91	15	
Михајловац	1237	0,8134	25.798,08	10.492,08	15	
Михајловац	1238	0,4302	29.484,03	6.342,01	15	
Михајловац	1239	0,6606	29.484,01	9.738,57	15	
Михајловац	1240	0,6520	37.263,77	12.147,99	15	
Михајловац	1241	1,2636	37.263,77	23.543,25	15	
Михајловац	1242	0,8185	33.168,80	13.574,33	15	
Михајловац	1243	0,7200	33.168,81	11.940,77	15	
Михајловац	1244	1,1451	33.168,80	18.990,80	15	
Михајловац	1245	0,5802	33.168,80	9.622,27	15	
Михајловац	1246	0,7411	33.168,80	12.290,70	15	
Михајловац	1247	0,5262	33.168,80	8.726,71	15	
Михајловац	1248	0,7196	33.168,80	11.934,13	15	
Михајловац	1249	0,0190	33.168,95	315,10	15	
Михајловац	1250	0,0228	33.168,86	378,12	15	
Михајловац	1251	0,3200	33.168,81	5.307,01	15	
Михајловац	1252	0,3522	33.168,80	5.841,03	15	
Михајловац	1253	0,2582	11.846,59	1.529,39	15	
Михајловац	1254	0,3296	29.484,01	4.858,97	15	
Михајловац	1255	0,1997	25.798,10	2.575,94	15	
Михајловац	1256	0,4329	29.484,01	6.381,82	15	
Михајловац	1257	0,1854	33.168,82	3.074,75	15	

Михајловац	1258	0,1698	33.168,79	2.816,03	15	
Михајловац	1259	0,4400	33.168,80	7.297,14	15	
Михајловац	1260	0,0762	4.091,47	155,88	15	
Михајловац	1261	0,0910	33.168,79	1.509,18	15	
Михајловац	1262	0,3033	33.168,81	5.030,05	15	
Михајловац	1263	0,3300	33.168,79	5.472,85	15	
Михајловац	1264	0,1776	33.168,81	2.945,39	15	
Михајловац	1265	0,3196	33.168,80	5.300,37	15	
Михајловац	1266	0,3682	33.168,79	6.106,38	15	
Михајловац	1267	0,3446	28.379,16	4.889,73	15	
Михајловац	1268	1,4639	30.929,84	22.639,10	15	
Михајловац	1269	0,1991	29.484,03	2.935,13	15	
Михајловац	1270	0,1951	29.484,01	2.876,17	15	
Михајловац	1271	0,2488	33.168,81	4.126,20	15	
Михајловац	1272	0,5909	29.484,02	8.711,05	15	
Михајловац	1273	0,3821	25.798,09	4.928,72	15	
Михајловац	1274	0,1740	33.168,79	2.885,69	15	
Михајловац	1275	0,1805	33.168,81	2.993,48	15	
Михајловац	1276	0,2350	29.484,00	3.464,37	15	
Михајловац	1277	0,2051	33.168,80	3.401,46	15	
Михајловац	1278	0,6015	33.168,79	9.975,52	15	
Михајловац	1279	0,0769	25.798,05	991,94	15	
Михајловац	1280	0,0328	29.484,15	483,54	15	
Михајловац	1281	0,0420	29.484,05	619,16	15	
Михајловац	1282	0,2777	29.484,01	4.093,86	15	
Михајловац	1283	0,0320	33.168,75	530,70	15	
Михајловац	1284	0,1400	33.168,79	2.321,82	15	
Михајловац	1285	0,2777	29.484,01	4.093,86	15	
Михајловац	1286	0,0041	5.260,98	10,79	15	
Михајловац	1287	0,1921	29.484,02	2.831,94	15	
Михајловац	1288	0,0358	29.484,08	527,76	15	
Михајловац	1289	0,0775	29.484,00	1.142,51	15	
Михајловац	1290	0,1778	33.168,79	2.948,71	15	
Михајловац	1291	0,1396	13.309,24	928,98	15	
Михајловац	1292	0,0575	29.484,00	847,67	15	
Михајловац	1293	0,0389	29.484,06	573,46	15	
Михајловац	1294	0,3070	33.168,79	5.091,41	15	
Михајловац	1295	0,5825	33.168,81	9.660,41	15	
Михајловац	1296	0,1066	33.168,76	1.767,90	15	
Михајловац	1297	0,1533	33.168,82	2.542,39	15	
Михајловац	1298	1,5775	33.168,80	26.161,89	15	
Михајловац	1299	0,4530	33.168,81	7.512,73	15	
Михајловац	1300	0,5815	33.168,80	9.643,83	15	
Михајловац	1301	0,0532	29.484,02	784,27	15	
Михајловац	1302	0,0771	11.846,56	456,69	15	
Михајловац	1303	0,2714	33.168,79	4.501,01	15	
Михајловац	1304	1,3415	33.168,80	22.247,97	15	
Михајловац	1305	0,2370	33.168,82	3.930,50	15	

Михајловац	1306	0,2231	13.309,23	1.484,65	15	
Михајловац	1307	0,2209	13.309,23	1.470,01	15	
Михајловац	1308	0,1381	33.168,79	2.290,31	15	
Михајловац	1309	0,2770	33.168,81	4.593,88	15	
Михајловац	1310	0,3496	33.168,79	5.797,91	15	
Михајловац	1311	0,1653	33.168,78	2.741,40	15	
Михајловац	1312	0,2022	33.168,79	3.353,37	15	
Михајловац	1313	0,2982	29.484,00	4.396,07	15	
Михајловац	1314	0,1069	29.484,00	1.575,92	15	
Михајловац	1315	0,4936	33.168,80	8.186,06	15	
Михајловац	1316	0,9242	33.168,79	15.327,30	15	
Михајловац	1317	0,7147	33.168,80	11.852,87	15	
Михајловац	1318	1,7590	33.168,80	29.171,96	15	
Михајловац	1319	0,5878	33.168,80	9.748,31	15	
Михајловац	1320	0,5916	33.168,80	9.811,33	15	
Михајловац	1321	0,0104	13.309,62	69,21	15	
Михајловац	1322	0,2473	13.309,26	1.645,69	15	
Михајловац	1323	1,8917	4.091,45	3.869,90	15	
Михајловац	1324	0,5613	4.091,45	1.148,27	15	
Михајловац	1325	0,0741	13.309,18	493,11	15	
Михајловац	1326	0,3140	13.309,24	2.089,55	15	
Михајловац	1327	0,3234	13.309,25	2.152,10	15	
Михајловац	1328	0,0624	33.168,75	1.034,87	15	
Михајловац	1329	0,2942	33.168,80	4.879,13	15	
Михајловац	1330	0,1662	33.168,77	2.756,33	15	
Михајловац	1331	0,4922	33.168,79	8.162,84	15	
Михајловац	1332	1,2184	33.168,80	20.206,43	15	
Михајловац	1333	0,2682	33.168,79	4.447,94	15	
Михајловац	1334	0,1970	33.168,78	3.267,13	15	
Михајловац	1335	0,0844	33.168,84	1.399,72	15	
Михајловац	1336	0,0546	33.168,86	905,51	15	
Михајловац	1337	0,2655	33.168,81	4.403,16	15	
Михајловац	1338	0,4790	29.484,03	7.061,42	15	
Михајловац	1339	0,2212	11.846,56	1.310,23	15	
Михајловац	1340	0,3141	33.168,80	5.209,16	15	
Михајловац	1341	0,1149	33.168,84	1.905,55	15	
Михајловац	1342	0,1355	29.483,99	1.997,54	15	
Михајловац	1343	0,3018	29.484,03	4.449,14	15	
Михајловац	1344	0,1751	33.168,82	2.903,93	15	
Михајловац	1345	0,4674	33.168,81	7.751,55	15	
Михајловац	1346	0,5502	33.168,79	9.124,74	15	
Михајловац	1347	0,3455	33.168,80	5.729,91	15	
Михајловац	1348	0,1220	33.168,77	2.023,30	15	
Михајловац	1349	0,3466	33.168,81	5.748,15	15	
Михајловац	1350	0,1332	33.168,77	2.209,04	15	
Михајловац	1351	0,2658	33.168,81	4.408,13	15	
Михајловац	1352	0,2505	29.484,03	3.692,87	15	
Михајловац	1353	0,4388	25.798,09	5.660,10	15	

Михајловац	1354	0,3166	37.263,77	5.898,85	15	
Михајловац	1355	0,3337	29.484,03	4.919,41	15	
Михајловац	1356	0,0902	29.484,04	1.329,73	15	
Михајловац	1357	0,2104	29.484,03	3.101,72	15	
Михајловац	1358	0,1534	29.484,03	2.261,42	15	
Михајловац	1359	0,0903	29.484,05	1.331,20	15	
Михајловац	1360	0,2041	29.484,03	3.008,84	15	
Михајловац	1361	0,2740	29.484,01	4.039,31	15	
Михајловац	1362	0,4141	29.484,01	6.104,67	15	
Михајловац	1363	0,2911	29.484,03	4.291,40	15	
Михајловац	1364	0,1980	29.484,04	2.918,92	15	
Михајловац	1365	0,0599	11.846,58	354,81	15	
Михајловац	1368	2,5913	33.168,80	42.975,16	15	
Михајловац	1369	1,1014	29.484,02	16.236,85	15	
Михајловац	1370	0,6995	33.168,81	11.600,79	15	
Михајловац	1371	2,5009	29.484,02	36.868,29	15	
Михајловац	1372	0,3315	33.168,81	5.497,73	15	
Михајловац	1373	1,4750	33.168,80	24.461,99	15	
Михајловац	1374	0,3156	29.484,03	4.652,58	15	
Михајловац	1375	1,7250	33.168,80	28.608,09	15	
Михајловац	1376	0,8183	33.168,80	13.571,01	15	
Михајловац	1377	1,0341	33.168,80	17.149,93	15	
Михајловац	1379	0,8675	29.484,02	12.788,69	15	
Михајловац	1380	0,1791	33.168,79	2.970,27	15	
Михајловац	1381	0,3932	25.798,09	5.071,90	15	
Михајловац	1382	0,2294	33.168,79	3.804,46	15	
Михајловац	1383	0,5300	33.168,79	8.789,73	15	
Михајловац	1384	0,5140	33.168,79	8.524,38	15	
Михајловац	1385	0,3875	33.168,80	6.426,46	15	
Михајловац	1386	0,3034	33.168,79	5.031,71	15	
Михајловац	1387	0,3478	33.168,80	5.768,05	15	
Михајловац	1388	1,8438	33.168,80	30.578,31	1	
Михајловац	1389	0,2161	33.168,81	3.583,89	1	
Михајловац	1390	0,3451	33.168,79	5.723,27	1	
Михајловац	1391	0,1655	33.168,82	2.744,72	1	
Михајловац	1392	0,5375	33.168,80	8.914,11	1	
Михајловац	1393	3,0000	33.168,80	49.753,20	1	
Михајловац	1394	11,0631	33.168,80	183.474,87	1	
Михајловац	1395	0,3187	25.798,09	4.110,92	1	
Осипаониц	1396	4,6151	29.484,02	68.035,85	1	
Осипаониц	1397	0,9463	20.883,88	9.881,21	1	
Осипаониц	1398	0,4059	33.168,81	6.731,61	1	
Осипаониц	1399	0,3595	20.883,87	3.753,88	1	
Осипаониц	1400	2,9086	29.484,02	42.878,61	1	
Осипаониц	1401	1,5523	37.263,77	28.922,28	1	
Осипаониц	1402	1,0307	37.263,77	19.203,88	1	
Осипаониц	1403	1,6062	37.263,77	29.926,53	1	
Осипаониц	1404	2,2342	33.168,80	37.052,87	1	

Осипаониц	1405	1,3913	33.168,80	23.073,88	1	
Осипаониц	1406	0,2363	33.168,81	3.918,89	1	
Осипаониц	1407	0,0764	5.261,13	200,97	1	
Осипаониц	1408	0,1362	33.168,80	2.258,80	1	
Осипаониц	1409	0,4188	33.168,79	6.945,55	1	
Осипаониц	1410	0,2589	33.168,79	4.293,70	1	
Осипаониц	1411	0,0148	33.168,92	245,45	1	
Осипаониц	1412	0,5569	33.168,79	9.235,85	1	
Осипаониц	1413	0,1604	33.168,83	2.660,14	1	
Осипаониц	1414	0,1208	37.263,74	2.250,73	1	
Осипаониц	1415	1,0621	37.263,77	19.788,93	1	
Осипаониц	1416	0,2085	37.263,79	3.884,75	1	
Осипаониц	1417	0,5635	37.263,76	10.499,07	1	
Осипаониц	1418	0,2175	37.263,77	4.052,43	1	
Осипаониц	1419	1,1880	37.263,77	22.134,68	1	
Осипаониц	1420	0,2318	33.168,81	3.844,26	1	
Осипаониц	1421	0,7010	33.168,80	11.625,66	1	
Осипаониц	1422	0,2621	37.263,75	4.883,42	1	
Осипаониц	1423	0,7404	37.263,78	13.795,05	1	
Осипаониц	1424	0,3414	37.263,77	6.360,93	1	
Осипаониц	1425	0,6094	37.263,77	11.354,27	1	
Осипаониц	1426	0,2966	37.263,76	5.526,22	1	
Осипаониц	1427	1,2293	33.168,80	20.387,20	1	
Осипаониц	1428	0,9525	33.168,80	15.796,64	1	
Осипаониц	1429	0,7436	29.484,02	10.962,16	1	
Осипаониц	1430	0,5378	37.263,78	10.020,23	1	
Осипаониц	1431	0,6937	33.168,80	11.504,60	1	
Осипаониц	1432	0,2375	37.263,79	4.425,07	1	
Осипаониц	1433	0,7035	33.168,80	11.667,13	1	
Осипаониц	1434	0,0780	33.168,85	1.293,58	1	
Осипаониц	1435	0,2676	33.168,80	4.437,99	1	
Осипаониц	1436	0,5350	33.168,80	8.872,65	1	
Осипаониц	1437	0,6473	33.168,79	10.735,08	1	
Осипаониц	1438	0,4247	33.168,80	7.043,39	1	
Осипаониц	1439	2,1492	25.798,08	27.722,62	1	
Осипаониц	1440	0,5949	25.798,08	7.673,64	1	
Осипаониц	1441	1,7039	33.168,80	28.258,16	1	
Осипаониц	1442	0,3458	33.168,80	5.734,89	1	
Осипаониц	1443	0,7142	33.168,80	11.844,58	1	
Осипаониц	1444	0,1090	33.168,81	1.807,70	1	
Осипаониц	1445	1,0025	33.168,80	16.625,86	1	
Осипаониц	1446	0,4792	33.168,80	7.947,24	1	
Осипаониц	1447	0,1954	33.168,78	3.240,59	1	
Осипаониц	1448	0,3343	33.168,80	5.544,16	1	
Осипаониц	1449	0,3828	25.798,09	4.937,75	1	
Осипаониц	1450	0,2862	25.798,08	3.691,71	1	
Осипаониц	1451	0,0375	25.798,13	483,71	1	
Осипаониц	1452	0,3146	13.309,25	2.093,54	1	

Осипаониц	1453	2,7972	25.798,08	36.081,19	1	
Осипаониц	1454	0,1053	4.676,26	246,21	1	
Осипаониц	1455	0,1929	33.168,79	3.199,13	1	
Осипаониц	1456	0,5002	17.199,10	4.301,50	1	
Осипаониц	1457	0,7123	17.199,12	6.125,46	1	
Осипаониц	1458	0,4692	17.199,10	4.034,91	1	
Осипаониц	1459	0,2638	20.883,89	2.754,58	1	
Осипаониц	1460	0,0418	13.309,33	278,16	1	
Осипаониц	1461	0,1333	20.883,87	1.391,91	1	
Осипаониц	1462	0,5681	20.475,88	5.816,17	1	
Осипаониц	1463	0,0705	20.883,83	736,16	1	
Осипаониц	1464	0,0116	20.883,62	121,13	1	
Осипаониц	1465	0,0927	20.883,93	967,97	1	
Осипаониц	1466	0,8875	20.883,88	9.267,22	1	
Осипаониц	1467	7,2667	20.883,88	75.878,45	1	
Осипаониц	1468	0,4272	33.168,80	7.084,86	1	
Осипаониц	1469	1,8345	33.168,80	30.424,08	1	
Осипаониц	1470	0,3122	33.168,80	5.177,65	1	
Осипаониц	1471	0,3197	33.168,81	5.302,03	1	
Осипаониц	1472	0,3057	33.168,79	5.069,85	1	
Осипаониц	1473	0,3702	37.263,78	6.897,52	1	
Осипаониц	1474	0,3512	37.263,78	6.543,52	1	
Осипаониц	1475	0,0599	37.263,77	1.116,05	1	
Осипаониц	1476	0,2682	37.263,76	4.997,07	1	
Осипаониц	1477	0,5713	37.263,77	10.644,40	1	
Осипаониц	1478	1,2330	25.798,08	15.904,52	1	
Осипаониц	1479	0,0756	20.883,86	789,41	1	
Осипаониц	1480	0,0635	20.883,94	663,06	1	
Осипаониц	1481	0,1108	20.883,84	1.156,97	1	
Осипаониц	1482	0,6591	20.883,89	6.882,28	1	
Осипаониц	1483	0,7960	25.798,08	10.267,64	1	
Осипаониц	1484	0,1350	25.798,07	1.741,37	1	
Осипаониц	1485	0,1868	25.798,07	2.409,54	1	
Осипаониц	1486	0,8659	33.168,80	14.360,43	1	
Осипаониц	1487	1,2132	33.168,80	20.120,19	1	
Осипаониц	1488	0,9801	37.263,77	18.261,11	1	
Осипаониц	1489	0,2508	37.263,76	4.672,88	1	
Осипаониц	1490	0,2554	33.168,79	4.235,66	1	
Осипаониц	1491	0,2579	31.025,67	4.000,76	1	
Осипаониц	1492	0,1446	37.263,76	2.694,17	1	
Осипаониц	1493	0,3060	33.168,79	5.074,83	1	
Осипаониц	1494	0,3020	33.168,81	5.008,49	1	
Осипаониц	1495	0,1879	33.168,81	3.116,21	1	
Осипаониц	1496	0,3217	37.263,76	5.993,88	1	
Осипаониц	1497	1,1423	37.263,77	21.283,20	1	
Осипаониц	1498	0,3300	37.263,76	6.148,52	1	
Осипаониц	1499	0,3711	37.263,78	6.914,29	1	
Осипаониц	1500	0,5386	37.263,78	10.035,13	1	

Осипаониц	1501	0,5783	37.263,77	10.774,82	1	
Осипаониц	1502	0,1006	33.168,79	1.668,39	1	
Осипаониц	1503	0,9688	37.263,77	18.050,57	1	
Осипаониц	1504	0,7035	37.263,77	13.107,53	1	
Осипаониц	1505	0,7548	37.263,77	14.063,35	1	
Осипаониц	1506	0,5222	37.263,77	9.729,57	1	
Осипаониц	1507	0,0480	37.263,75	894,33	1	
Осипаониц	1508	0,2146	33.168,78	3.559,01	1	
Осипаониц	1509	0,0999	13.309,21	664,80	1	
Осипаониц	1510	0,1313	13.309,22	873,75	1	
Осипаониц	1511	0,2441	13.309,26	1.624,39	1	
Осипаониц	1512	0,0569	13.309,31	378,65	1	
Осипаониц	1513	0,0461	13.309,33	306,78	1	
Осипаониц	1514	0,1455	37.263,78	2.710,94	1	
Осипаониц	1515	0,3180	37.263,77	5.924,94	1	
Осипаониц	1516	0,0764	13.309,29	508,41	1	
Осипаониц	1517	0,1169	13.309,24	777,93	1	
Осипаониц	1518	0,2871	29.484,01	4.232,43	1	
Осипаониц	1519	0,1230	29.483,98	1.813,27	1	
Осипаониц	1520	0,0558	29.484,05	822,60	1	
Осипаониц	1521	0,0562	29.483,99	828,50	1	
Осипаониц	1522	0,0503	29.484,10	741,52	1	
Осипаониц	1523	0,0459	29.484,10	676,66	1	
Осипаониц	1524	0,1174	29.483,99	1.730,71	1	
Осипаониц	1525	0,0450	29.484,00	663,39	1	
Осипаониц	1526	0,0262	29.483,97	386,24	1	
Осипаониц	1527	0,0565	29.484,07	832,92	1	
Осипаониц	1528	0,0342	29.483,92	504,18	1	
Осипаониц	1529	1,7563	33.168,80	29.127,18	1	
Осипаониц	1530	0,8970	36.627,84	16.427,59	1	
Осипаониц	1531	1,1820	33.168,80	19.602,76	1	
Осипаониц	1532	2,9549	33.168,80	49.005,24	1	
Осипаониц	1533	0,5775	33.168,80	9.577,49	1	
Осипаониц	1534	0,1704	33.168,78	2.825,98	1	
Осипаониц	1535	0,1965	33.168,80	3.258,83	1	
Осипаониц	1536	0,6325	25.798,09	8.158,64	1	
Осипаониц	1537	0,1300	33.168,77	2.155,97	1	
Осипаониц	1538	0,5305	25.798,08	6.842,94	1	
Осипаониц	1539	0,0365	29.484,11	538,08	1	
Осипаониц	1540	0,0792	25.798,11	1.021,60	1	
Осипаониц	1541	0,0367	25.798,09	473,39	1	
Осипаониц	1542	0,0100	25.798,00	128,99	1	
Осипаониц	1543	0,4689	33.168,80	7.776,43	1	
Осипаониц	1544	0,4070	33.168,80	6.749,85	1	
Осипаониц	1545	0,5264	33.168,81	8.730,03	1	
Осипаониц	1546	0,0161	20.883,85	168,12	1	
Осипаониц	1547	0,2910	20.883,88	3.038,60	1	
Осипаониц	1548	0,7294	29.484,01	10.752,82	1	



Осипаониц	1549	0,8186	29.484,02	12.067,81	1	
Осипаониц	1550	0,8171	29.484,02	12.045,70	1	
Осипаониц	1551	0,8002	29.484,02	11.796,56	1	
Осипаониц	1552	0,3960	29.484,02	5.837,84	1	
Осипаониц	1553	0,5129	29.484,01	7.561,18	1	
Осипаониц	1554	0,2844	29.484,04	4.192,63	1	
Осипаониц	1555	0,2157	29.484,01	3.179,85	1	
Осипаониц	1556	0,3349	29.484,03	4.937,10	1	
Осипаониц	1557	0,1073	29.484,06	1.581,82	1	
Осипаониц	1558	0,4863	29.484,02	7.169,04	1	
Осипаониц	1559	0,4663	29.484,02	6.874,20	1	
Осипаониц	1560	0,4275	25.798,08	5.514,34	1	
Осипаониц	1561	0,0478	25.798,12	616,57	1	
Осипаониц	1562	0,1181	25.798,05	1.523,38	1	
Осипаониц	1563	0,1621	37.263,79	3.020,23	1	
Осипаониц	1564	0,0255	29.483,92	375,92	1	
Осипаониц	1565	0,3848	37.263,77	7.169,55	1	
Осипаониц	1566	0,0808	33.168,81	1.340,02	1	
Осипаониц	1567	0,0404	33.168,81	670,01	1	
Осипаониц	1568	0,0107	37.263,55	199,36	1	
Осипаониц	1569	0,1443	37.263,76	2.688,58	1	
Осипаониц	1570	0,0426	33.168,78	706,50	1	
Осипаониц	1571	0,0728	33.168,82	1.207,34	1	
Осипаониц	1572	0,3944	27.673,76	5.457,27	1	
Осипаониц	1573	0,3107	29.484,04	4.580,34	1	
Осипаониц	1574	0,2818	29.484,03	4.154,30	1	
Осипаониц	1575	0,2200	37.263,77	4.099,01	1	
Осипаониц	1576	0,0006	29.483,33	8,85	1	
Осипаониц	1577	0,1186	29.483,98	1.748,40	1	
Осипаониц	1578	0,0251	25.798,01	323,77	1	
Осипаониц	1579	0,6512	20.883,88	6.799,79	1	
Осипаониц	1580	0,1195	13.309,21	795,23	1	
Осипаониц	1581	0,0903	4.091,47	184,73	1	
Осипаониц	1582	0,0203	4.091,63	41,53	1	
Осипаониц	1583	0,0120	17.199,17	103,19	1	
Осипаониц	1584	0,0841	17.199,17	723,22	1	
Осипаониц	1585	0,3169	17.199,12	2.725,20	1	
Осипаониц	1586	0,1309	13.309,24	871,09	1	
Осипаониц	1587	0,1960	13.309,23	1.304,31	1	
Осипаониц	1588	0,2024	13.309,24	1.346,90	1	
Осипаониц	1589	0,1175	33.168,77	1.948,67	1	
Осипаониц	1590	0,0357	40.949,58	730,95	1	
Осипаониц	1591	0,0061	40.949,18	124,90	1	
Осипаониц	1592	0,1359	33.168,80	2.253,82	1	
Осипаониц	1593	0,0942	29.483,97	1.388,70	1	
Осипаониц	1594	0,0202	13.309,41	134,42	1	
Осипаониц	1595	0,0364	25.798,08	469,53	1	
Осипаониц	1596	0,1510	13.309,27	1.004,85	1	

Осипаониц	1597	0,1521	13.309,27	1.012,17	1	
Осипаониц	1598	0,0262	29.483,97	386,24	1	
Осипаониц	1599	0,0380	33.168,68	630,21	1	
Осипаониц	1600	0,0289	33.168,86	479,29	1	
Осипаониц	1601	0,0397	33.168,77	658,40	1	
Осипаониц	1602	0,0552	33.168,84	915,46	1	
Осипаониц	1603	0,0583	33.168,78	966,87	1	
Осипаониц	1604	0,0446	33.168,83	739,66	1	
Осипаониц	1605	0,0091	33.169,23	150,92	1	
Осипаониц	1606	0,0921	33.168,84	1.527,42	1	
Осипаониц	1607	0,0500	33.168,80	829,22	1	
Осипаониц	1608	0,0247	33.168,83	409,63	1	
Осипаониц	1609	0,2586	33.168,79	4.288,73	1	
Осипаониц	1610	0,0786	33.168,83	1.303,53	1	
Осипаониц	1611	0,1396	33.168,77	2.315,18	1	
Осипаониц	1612	0,1998	33.168,82	3.313,56	1	
Осипаониц	1613	0,0194	5.261,34	51,03	1	
Осипаониц	1614	0,0874	29.483,98	1.288,45	1	
Осипаониц	1615	0,1570	13.309,24	1.044,78	1	
Осипаониц	1616	0,1296	4.676,31	303,02	1	
Осипаониц	1617	0,7149	20.883,89	7.464,94	1	
Осипаониц	1618	0,0257	20.884,05	268,36	1	
Осипаониц	1619	0,1362	20.883,85	1.422,19	1	
Осипаониц	1620	0,6506	20.883,88	6.793,53	1	
Осипаониц	1621	0,8187	20.883,88	8.548,82	1	
Осипаониц	1622	0,2440	37.263,77	4.546,18	1	
Осипаониц	1623	1,9350	33.168,80	32.090,81	1	
Осипаониц	1624	3,1214	33.168,80	51.766,55	1	
Осипаониц	1625	0,8444	40.949,72	17.288,97	1	
Осипаониц	1626	0,7513	25.798,08	9.691,05	1	
Осипаониц	1627	1,0591	37.263,77	19.733,03	1	
Осипаониц	1628	0,3810	33.168,79	6.318,66	1	
Осипаониц	1629	2,0214	4.676,28	4.726,32	1	
Осипаониц	1630	0,8088	37.263,77	15.069,47	1	
Осипаониц	1631	0,0400	37.263,75	745,28	1	
Осипаониц	1632	0,0725	20.883,86	757,04	1	
Осипаониц	1633	0,0171	20.883,63	178,56	1	
Осипаониц	1634	0,1346	37.263,74	2.507,85	1	
Осипаониц	1635	0,0250	33.168,80	414,61	1	
Осипаониц	1636	0,1847	29.484,03	2.722,85	1	
Осипаониц	1637	0,0423	20.883,92	441,69	1	
Осипаониц	1638	0,3748	33.168,81	6.215,83	1	
Осипаониц	1639	0,9643	25.798,08	12.438,54	1	
Осипаониц	1640	0,1798	20.883,87	1.877,46	1	
Осипаониц	1641	0,1981	20.883,90	2.068,55	1	
Осипаониц	1642	0,0393	20.883,97	410,37	1	
Осипаониц	1643	0,1701	37.263,79	3.169,28	1	
Осипаониц	1644	0,2537	37.263,78	4.726,91	1	

Осипаониц	1645	0,2506	37.263,77	4.669,15	1	
Осипаониц	1646	0,1194	37.263,74	2.224,65	1	
Осипаониц	1647	0,2694	37.263,77	5.019,43	1	
Осипаониц	1648	0,0758	37.263,72	1.412,30	1	
Осипаониц	1649	0,2332	37.263,77	4.344,96	1	
Осипаониц	1650	0,1543	37.263,77	2.874,90	1	
Осипаониц	1651	0,0991	37.263,77	1.846,42	1	
Осипаониц	1652	0,0888	33.168,81	1.472,69	1	
Осипаониц	1653	0,7538	33.168,80	12.501,32	1	
Осипаониц	1654	0,1295	40.949,73	2.651,49	1	
Осипаониц	1655	0,0461	33.168,76	764,54	1	
Осипаониц	1656	0,4372	33.168,80	7.250,70	1	
Осипаониц	1657	0,5080	33.168,80	8.424,88	1	
Осипаониц	1658	0,5580	33.168,80	9.254,10	1	
Осипаониц	1659	1,7750	33.168,80	29.437,31	1	
Осипаониц	1660	4,6000	29.484,02	67.813,25	1	
Осипаониц	1661	0,1537	13.309,24	1.022,82	1	
Осипаониц	1662	0,1806	37.263,79	3.364,92	1	
Осипаониц	1663	0,3828	33.515,39	6.414,85	1	
Осипаониц	1664	0,2693	29.484,03	3.970,02	1	
Осипаониц	1665	0,1230	29.483,98	1.813,27	1	
Осипаониц	1666	0,1080	37.263,80	2.012,24	1	
Осипаониц	1667	0,0689	13.309,29	458,50	1	
Осипаониц	1668	0,5439	33.168,80	9.020,26	1	
Осипаониц	1669	0,0724	13.309,25	481,79	1	
Осипаониц	1670	0,1250	37.263,76	2.328,99	1	
Осипаониц	1671	0,8307	33.168,80	13.776,66	1	
Осипаониц	1672	10,3377	20.883,88	107.945,64	1	
Осипаониц	1673	2,2721	20.883,88	23.725,13	1	
Осипаониц	1674	11,9358	33.168,80	197.948,08	1	
Осипаониц	1675	22,0345	33.168,80	365.428,96	1	
Осипаониц	1676	2,6890	37.263,77	50.101,14	1	
Осипаониц	1677	1,4690	33.168,80	24.362,48	1	
Осипаониц	1678	0,1936	37.263,79	3.607,13	1	
Осипаониц	1679	3,6904	33.168,80	61.203,07	1	
Осипаониц	1680	1,7763	33.168,80	29.458,87	1	
Осипаониц	1681	10,6984	29.484,02	157.715,92	1	
Осипаониц	1682	4,1774	29.484,02	61.583,27	1	
Осипаониц	1683	0,2663	20.883,89	2.780,69	1	
Осипаониц	1684	0,5381	25.798,09	6.940,97	1	
Осипаониц	1685	1,7414	25.798,08	22.462,39	1	
Осипаониц	1686	0,9525	25.798,08	12.286,34	1	
Осипаониц	1687	0,1528	29.484,03	2.252,58	1	
Осипаониц	1688	0,6787	33.168,79	11.255,83	1	
Осипаониц	1689	0,4951	33.168,79	8.210,94	1	
Осипаониц	1690	1,2841	33.168,80	21.296,03	1	
Осипаониц	1691	0,8703	33.168,80	14.433,40	1	
Осипаониц	1692	0,3661	25.798,09	4.722,34	1	

Осипаониц	1693	0,4714	17.199,11	4.053,83	1	
Осипаониц	1694	0,2570	29.484,01	3.788,70	1	
Осипаониц	1695	0,4199	37.263,78	7.823,53	1	
Осипаониц	1696	0,0947	33.168,85	1.570,54	1	
Осипаониц	1697	0,5271	37.263,76	9.820,87	1	
Осипаониц	1698	0,3110	40.949,71	6.367,68	1	
Осипаониц	1699	0,0550	13.309,27	366,00	1	
Осипаониц	1700	0,7355	37.263,77	13.703,75	1	
Осипаониц	1701	3,5420	33.168,80	58.741,94	1	
Осипаониц	1702	0,4843	25.798,08	6.247,01	1	
Осипаониц	1703	0,3515	25.798,09	4.534,01	1	
Осипаониц	1704	0,0878	25.798,06	1.132,54	1	
Осипаониц	1705	0,1075	25.798,05	1.386,65	1	
Осипаониц	1706	1,3394	25.798,08	17.276,97	1	
Осипаониц	1707	0,1648	29.484,04	2.429,48	1	
Осипаониц	1708	0,4884	13.309,23	3.250,12	1	
Петријево	1709	0,2170	33.168,80	3.598,81	15	
Петријево	1710	0,3700	25.798,08	4.772,64	15	
Петријево	1711	0,2553	33.168,78	4.234,00	15	
Петријево	1712	0,1867	11.846,60	1.105,88	15	
Петријево	1713	0,0545	5.910,46	161,06	15	
Петријево	1714	0,1883	33.168,83	3.122,84	15	
Петријево	1715	0,2956	29.484,03	4.357,74	15	
Петријево	1716	0,5978	33.168,80	9.914,15	15	
Радинац	1717	0,0688	29.484,01	1.014,25	15	
Радинац	1718	0,1557	33.168,79	2.582,19	15	
Радинац	1719	0,1336	29.484,06	1.969,53	15	
Радинац	1720	0,1673	29.484,04	2.466,34	15	
Радинац	1721	1,7119	29.484,02	25.236,85	15	
Радинац	1722	0,8764	29.484,03	12.919,90	15	
Радинац	1723	1,5574	29.484,02	22.959,21	15	
Радинац	1724	1,2785	29.484,02	18.847,66	15	
Радинац	1725	0,5046	26.264,82	6.626,61	15	
Радинац	1726	0,0613	29.484,01	903,69	15	
Радинац	1727	0,3798	29.484,02	5.599,02	15	
Радинац	1728	0,3152	29.484,01	4.646,68	15	
Радинац	1729	0,2247	29.484,02	3.312,53	15	
Радинац	1730	0,5888	25.062,67	7.378,45	15	
Радинац	1731	0,1727	29.484,02	2.545,95	15	
Радинац	1732	0,2476	29.484,01	3.650,12	15	
Радинац	1733	0,1153	29.484,04	1.699,75	15	
Радинац	1734	0,1823	33.168,79	3.023,34	15	
Радинац	1735	0,0763	33.168,81	1.265,39	15	
Радинац	1736	0,0520	33.168,85	862,39	15	
Радинац	1737	0,1559	33.168,83	2.585,51	15	
Радинац	1738	0,2371	33.168,79	3.932,16	15	
Радинац	1739	0,1630	33.168,77	2.703,26	15	
Радинац	1740	0,0600	10.530,50	315,91	15	

Радинац	1741	0,3983	33.168,79	6.605,57	15	
Радинац	1742	0,4166	33.168,80	6.909,06	15	
Радинац	1743	0,1863	33.168,81	3.089,67	15	
Радинац	1744	0,3815	29.484,01	5.624,08	15	
Радинац	1745	0,1514	29.484,02	2.231,94	15	
Радинац	1746	0,0585	29.484,10	862,41	15	
Радинац	1747	0,1719	33.168,82	2.850,86	15	
Радинац	1748	0,0350	11.846,57	207,32	15	
Радинац	1749	0,0054	29.483,33	79,61	15	
Радинац	1750	0,0591	29.484,09	871,25	15	
Радинац	1751	0,0378	37.263,76	704,29	15	
Радинац	1752	0,0109	33.168,81	180,77	15	
Радинац	1753	0,2550	33.168,78	4.229,02	15	
Радинац	1754	0,0455	33.168,79	754,59	15	
Радинац	1755	0,0264	29.484,09	389,19	15	
Радинац	1756	0,0803	29.484,06	1.183,78	15	
Радинац	1757	0,0481	35.118,30	844,60	15	
Радинац	1758	0,0234	33.168,80	388,07	15	
Радинац	1759	0,1752	29.484,02	2.582,80	15	
Радинац	1760	0,1274	25.798,12	1.643,34	15	
Радинац	1761	0,1446	29.484,02	2.131,69	15	
Радинац	1762	0,1278	25.798,04	1.648,50	15	
Радинац	1763	0,0371	29.484,10	546,93	15	
Радинац	1764	0,0482	29.484,02	710,56	15	
Радинац	1765	0,0888	29.484,01	1.309,09	15	
Радинац	1766	0,0560	29.484,11	825,55	15	
Радинац	1767	0,0297	29.484,18	437,84	15	
Радинац	1768	0,0159	29.484,28	234,40	15	
Радинац	1769	0,0757	29.484,02	1.115,97	15	
Радинац	1770	0,0639	29.484,04	942,01	15	
Радинац	1771	0,1252	29.484,03	1.845,70	15	
Радинац	1772	0,0059	29.484,75	86,98	15	
Радинац	1773	0,0289	29.484,08	426,04	15	
Радинац	1774	0,0967	29.483,97	1.425,55	15	
Радинац	1775	0,0625	29.484,00	921,38	15	
Радинац	1776	0,1865	29.484,02	2.749,38	15	
Радинац	1777	0,0427	29.484,07	629,48	15	
Радинац	1778	0,0715	29.484,06	1.054,05	15	
Радинац	1779	0,0505	29.483,96	744,47	15	
Радинац	1780	0,0715	29.484,06	1.054,05	15	
Радинац	1781	0,0616	29.484,09	908,11	15	
Радинац	1782	0,0667	29.483,96	983,29	15	
Радинац	1783	0,0508	29.484,06	748,89	15	
Радинац	1784	0,1493	29.483,99	2.200,98	15	
Радинац	1785	0,0192	29.483,85	283,05	15	
Радинац	1786	0,1967	29.484,04	2.899,75	15	
Радинац	1787	0,0462	29.483,98	681,08	15	
Радинац	1788	0,1534	29.484,03	2.261,42	15	

Радинац	1789	0,0465	29.484,09	685,50	15	
Радинац	1790	0,0473	29.483,93	697,30	15	
Радинац	1791	0,0610	29.484,10	899,26	15	
Радинац	1792	0,0445	29.484,04	656,02	15	
Радинац	1793	0,0542	29.483,95	799,02	15	
Радинац	1794	0,0384	29.484,11	566,09	15	
Радинац	1795	0,0412	29.483,98	607,37	15	
Радинац	1796	0,0242	29.483,88	356,76	15	
Радинац	1797	0,0416	29.484,13	613,27	15	
Радинац	1798	0,0546	29.484,07	804,91	15	
Радинац	1799	0,0932	29.484,01	1.373,96	15	
Радинац	1800	0,0500	29.484,00	737,10	15	
Радинац	1801	0,2667	11.846,57	1.579,74	15	
Радинац	1802	0,0221	37.263,80	411,76	15	
Радинац	1803	0,5334	4.091,45	1.091,19	15	
Радинац	1804	0,3615	11.846,58	2.141,27	15	
Радинац	1805	0,4284	29.484,01	6.315,48	15	
Радинац	1806	0,3238	11.846,57	1.917,96	15	
Радинац	1807	0,2002	33.168,78	3.320,20	15	
Радинац	1808	0,1219	11.846,60	722,05	15	
Раља	1809	1,8981	34.744,57	32.974,33	15	
Раља	1810	0,0521	33.168,71	864,05	15	
Раља	1811	0,0043	29.483,72	63,39	15	
Раља	1812	0,2625	25.798,10	3.386,00	15	
Раља	1813	4,6777	33.168,80	77.576,85	15	
Раља	1814	0,4591	31.064,37	7.130,82	15	
Раља	1815	0,4095	26.991,62	5.526,53	15	
Раља	1816	0,5868	25.798,07	7.569,16	15	
Раља	1817	1,9617	33.168,80	32.533,62	15	
Раља	1818	1,6913	33.168,80	28.049,20	15	
Раља	1819	1,9363	33.168,80	32.112,37	15	
Раља	1820	1,1112	33.168,80	18.428,59	15	
Раља	1821	0,4143	40.949,70	8.482,73	15	
Раља	1822	0,2716	33.168,81	4.504,32	15	
Раља	1823	0,2902	33.168,81	4.812,79	15	
Раља	1824	0,0387	29.321,45	567,37	15	
Раља	1825	0,0204	32.175,49	328,19	15	
Раља	1826	0,0097	32.560,82	157,92	15	
Раља	1827	0,0012	32.558,33	19,53	15	
Раља	1828	0,0074	32.321,62	119,59	15	
Раља	1829	0,0043	29.483,72	63,39	15	
Раља	1830	0,0082	29.484,15	120,88	15	
Раља	1831	0,0045	35.353,33	79,54	15	
Раља	1832	0,0040	25.797,50	51,60	15	
Раља	1833	0,0040	33.170,00	66,34	15	
Раља	1834	0,0058	35.710,34	103,56	15	
Раља	1835	0,0713	33.168,86	1.182,47	15	
Раља	1836	0,1551	29.484,01	2.286,49	15	

Раља	1837	0,0081	37.264,20	150,92	15	
Раља	1838	0,2526	36.189,43	4.570,72	15	
Раља	1839	0,0352	40.206,25	707,63	15	
Раља	1840	0,1777	37.263,76	3.310,89	15	
Раља	1841	0,0007	37.257,14	13,04	15	
Раља	1842	0,0099	37.263,64	184,46	15	
Раља	1843	0,0042	33.169,05	69,65	15	
Раља	1844	0,0097	29.483,51	143,00	15	
Раља	1845	0,0771	27.907,26	1.075,83	15	
Раља	1846	0,1917	35.821,86	3.433,53	15	
Раља	1847	0,0133	6.495,49	43,19	15	
Раља	1848	0,0092	39.868,48	183,39	15	
Раља	1849	0,6445	33.168,80	10.688,65	15	
Раља	1850	0,9069	33.168,79	15.040,39	15	
Раља	1851	0,2521	33.168,78	4.180,93	15	
Раља	1852	0,0304	37.263,82	566,41	15	
Раља	1853	0,3559	25.798,09	4.590,77	15	
Раља	1854	0,2146	25.798,09	2.768,13	15	
Раља	1855	0,1990	29.484,02	2.933,66	15	
Раља	1856	0,0692	25.798,12	892,61	15	
Сеоне	1857	0,0290	29.484,14	427,52	15	
Сеоне	1858	0,2387	31.336,45	3.740,00	15	
Сеоне	1859	0,0025	29.484,00	36,86	15	
Сеоне	1860	1,1540	29.484,02	17.012,28	15	
Сеоне	1861	0,0524	25.798,09	675,91	15	
Сеоне	1862	0,3498	33.168,81	5.801,22	15	
Сеоне	1863	0,6842	20.883,88	7.144,38	15	
Сеоне	1864	0,4611	33.168,79	7.647,07	15	
Сеоне	1865	0,5710	33.168,79	9.469,69	15	
Сеоне	1866	0,5710	33.168,79	9.469,69	15	
Сеоне	1867	1,1100	33.168,80	18.408,68	15	
Сеоне	1868	1,3020	33.168,80	21.592,89	15	
Сеоне	1869	0,5656	29.484,02	8.338,08	15	
Сеоне	1870	3,6701	29.484,02	54.104,65	15	
Сеоне	1871	1,0640	29.484,02	15.685,50	15	
Сеоне	1872	0,0719	27.630,04	993,30	15	
Сеоне	1873	0,0228	33.168,86	378,12	15	
Сеоне	1874	0,0989	29.484,02	1.457,98	15	
Сеоне	1875	0,0382	33.168,85	633,52	15	
Сеоне	1876	0,0025	33.168,00	41,46	15	
Сеоне	1877	0,3006	29.484,03	4.431,45	15	
Сеоне	1878	0,0122	29.484,43	179,85	15	
Сеоне	1879	0,0216	29.483,80	318,43	15	
Сеоне	1880	0,0109	29.484,40	160,69	15	
Сеоне	1881	0,0230	29.483,91	339,07	15	
Сеоне	1882	0,5710	33.168,79	9.469,69	15	
Сеоне	1883	0,9435	33.168,80	15.647,38	15	
Сеоне	1884	0,9225	33.168,80	15.299,11	15	

Скобаљ	1885	2,6750	20.883,88	27.932,19	1	
Скобаљ	1886	0,6925	25.798,08	8.932,59	1	
Скобаљ	1887	0,0146	20.883,56	152,45	1	
Скобаљ	1888	0,1583	29.484,02	2.333,66	1	
Скобаљ	1889	0,0011	29.481,82	16,22	1	
Скобаљ	1890	0,2357	37.263,77	4.391,54	1	
Скобаљ	1891	0,1272	20.883,88	1.328,21	1	
Скобаљ	1892	0,0374	29.483,96	551,35	1	
Скобаљ	1893	0,0761	29.483,97	1.121,87	1	
Скобаљ	1894	0,0867	29.483,97	1.278,13	1	
Скобаљ	1895	2,2285	25.798,08	28.745,51	1	
Скобаљ	1896	0,4700	25.798,09	6.062,55	1	
Скобаљ	1897	1,3495	25.798,08	17.407,25	1	
Скобаљ	1898	1,1500	25.798,08	14.833,90	1	
Скобаљ	1899	0,8424	25.798,08	10.866,15	1	
Скобаљ	1900	0,5155	25.798,08	6.649,46	1	
Скобаљ	1901	0,4280	25.798,08	5.520,79	1	
Скобаљ	1902	1,2330	25.798,08	15.904,52	1	
Скобаљ	1903	0,5710	20.253,77	5.782,45	1	
Скобаљ	1904	0,7000	25.798,09	9.029,33	1	
Скобаљ	1905	0,2251	13.309,24	1.497,95	1	
Скобаљ	1906	0,4000	20.883,88	4.176,78	1	
Скобаљ	1907	0,1026	25.798,05	1.323,44	1	
Скобаљ	1908	0,0875	20.883,89	913,67	1	
Скобаљ	1909	0,1343	25.798,06	1.732,34	1	
Скобаљ	1910	0,0930	20.883,87	971,10	1	
Скобаљ	1911	0,1590	20.883,90	1.660,27	1	
Скобаљ	1912	1,1709	20.883,88	12.226,47	1	
Скобаљ	1913	2,8111	20.883,88	29.353,34	1	
Скобаљ	1914	0,9860	18.248,88	8.996,70	1	
Скобаљ	1915	0,2317	25.798,10	2.988,71	1	
Скобаљ	1916	0,1743	25.798,11	2.248,30	1	
Скобаљ	1917	0,8597	25.798,08	11.089,30	1	
Скобаљ	1918	0,3424	25.798,07	4.416,63	1	
Скобаљ	1919	0,2376	25.798,06	3.064,81	1	
Скобаљ	1920	0,7220	28.581,43	10.317,89	1	
Скобаљ	1921	0,3481	29.484,03	5.131,69	1	
Скобаљ	1922	0,5984	29.484,02	8.821,62	1	
Скобаљ	1923	0,8671	29.484,02	12.782,80	1	
Скобаљ	1924	0,7663	25.798,08	9.884,53	1	
Скобаљ	1925	0,5840	29.484,02	8.609,33	1	
Скобаљ	1926	0,8898	25.798,08	11.477,57	1	
Скобаљ	1927	0,6205	25.798,08	8.003,85	1	
Скобаљ	1928	0,2483	25.798,07	3.202,83	1	
Скобаљ	1929	0,1105	25.798,10	1.425,34	1	
Скобаљ	1930	0,3103	25.798,07	4.002,57	1	
Скобаљ	1931	0,8412	25.798,07	10.850,67	1	
Скобаљ	1932	1,0815	25.798,08	13.950,31	1	



Скобаљ	1933	1,1524	25.798,08	14.864,85	1	
Скобаљ	1934	0,1550	25.798,06	1.999,35	1	
Скобаљ	1935	0,8070	25.798,08	10.409,53	1	
Скобаљ	1936	1,0130	25.798,08	13.066,73	1	
Скобаљ	1937	0,1191	25.798,07	1.536,28	1	
Скобаљ	1938	0,3825	25.798,09	4.933,88	1	
Скобаљ	1939	0,2947	25.798,07	3.801,35	1	
Скобаљ	1940	0,0607	25.798,02	782,97	1	
Скобаљ	1941	0,2523	25.798,10	3.254,43	1	
Скобаљ	1942	0,7594	37.263,77	14.149,05	1	
Скобаљ	1943	0,4925	25.798,07	6.352,78	1	
Скобаљ	1944	0,7581	25.798,07	9.778,76	1	
Скобаљ	1945	1,2927	29.484,02	19.057,00	1	
Скобаљ	1946	0,6000	26.124,85	7.837,45	1	
Скобаљ	1947	0,8657	13.309,24	5.760,90	1	
Скобаљ	1948	0,1283	37.263,76	2.390,47	1	
Скобаљ	1949	0,3601	13.309,25	2.396,33	1	
Скобаљ	1950	2,4545	13.309,24	16.333,76	1	
Скобаљ	1951	2,3446	40.949,71	48.005,35	1	
Скобаљ	1952	0,0692	29.483,96	1.020,15	1	
Скобаљ	1953	0,5707	40.949,71	11.685,00	1	
Скобаљ	1954	0,6040	33.168,81	10.016,98	1	
Скобаљ	1955	0,4935	33.168,79	8.184,40	1	
Скобаљ	1956	0,0546	13.309,16	363,34	1	
Скобаљ	1957	0,1483	25.798,11	1.912,93	1	
Скобаљ	1958	0,0382	13.309,16	254,21	1	
Скобаљ	1959	0,2654	13.309,23	1.766,14	1	
Скобаљ	1960	0,1976	29.484,01	2.913,02	1	
Скобаљ	1961	0,3680	13.309,24	2.448,90	1	
Скобаљ	1962	0,2909	13.309,25	1.935,83	1	
Скобаљ	1963	0,0539	13.309,28	358,68	1	
Скобаљ	1964	0,5601	17.199,11	4.816,61	1	
Скобаљ	1965	0,5673	20.883,89	5.923,71	1	
Скобаљ	1966	0,5381	20.883,89	5.618,81	1	
Скобаљ	1967	0,1211	29.483,98	1.785,26	1	
Скобаљ	1968	0,1512	5.910,38	446,83	1	
Скобаљ	1969	0,2100	29.484,00	3.095,82	1	
Скобаљ	1970	0,3800	37.263,76	7.080,12	1	
Скобаљ	1971	0,5000	33.168,80	8.292,20	1	
Скобаљ	1972	0,3800	33.168,79	6.302,07	1	
Скобаљ	1973	0,4800	37.263,77	8.943,30	1	
Скобаљ	1974	0,2630	13.309,24	1.750,17	1	
Скобаљ	1975	0,1200	5.910,42	354,62	1	
Скобаљ	1976	0,0331	37.263,75	616,72	1	
Скобаљ	1977	0,1723	13.309,23	1.146,59	1	
Скобаљ	1978	0,8521	40.949,71	17.446,62	1	
Скобаљ	1979	0,2377	29.484,01	3.504,18	1	
Скобаљ	1980	0,0415	25.798,07	535,31	1	

Скобаљ	1981	0,3231	29.484,03	4.763,14	1	
Скобаљ	1982	0,2300	33.168,78	3.814,41	1	
Скобаљ	1983	1,3000	33.168,80	21.559,72	1	
Скобаљ	1984	0,8180	25.798,08	10.551,41	1	
Скобаљ	1985	0,3579	25.798,07	4.616,57	1	
Скобаљ	1986	0,2132	25.798,08	2.750,08	1	
Скобаљ	1987	0,3193	33.168,81	5.295,40	1	
Скобаљ	1988	0,1835	33.168,77	3.043,24	1	
Скобаљ	1989	0,0636	37.263,84	1.184,99	1	
Скобаљ	1990	0,2274	11.846,57	1.346,96	1	
Скобаљ	1991	0,0437	13.309,15	290,81	1	
Скобаљ	1992	0,5627	37.263,76	10.484,16	1	
Скобаљ	1993	0,0031	25.796,77	39,99	1	
Скобаљ	1994	0,1787	33.168,77	2.963,63	1	
Скобаљ	1995	0,1765	20.883,85	1.843,00	1	
Скобаљ	1996	0,0800	33.168,75	1.326,75	1	
Скобаљ	1997	0,0698	29.483,95	1.028,99	1	
Скобаљ	1998	0,1935	29.484,03	2.852,58	1	
Скобаљ	1999	0,1082	13.309,24	720,03	1	
Скобаљ	2000	0,1100	13.309,27	732,01	1	
Скобаљ	2001	0,1730	29.484,05	2.550,37	1	
Скобаљ	2002	0,1594	29.484,00	2.349,88	1	
Скобаљ	2003	0,5940	29.484,02	8.756,75	1	
Скобаљ	2004	0,0020	29.485,00	29,48	1	
Скобаљ	2005	2,2645	13.309,24	15.069,39	1	
Скобаљ	2006	0,4650	29.484,02	6.855,03	1	
Скобаљ	2007	0,0685	29.484,09	1.009,83	1	
Скобаљ	2008	1,0125	29.484,02	14.926,29	1	
Скобаљ	2009	0,1324	29.483,99	1.951,84	1	
Скобаљ	2010	0,2830	29.484,03	4.171,99	1	
Скобаљ	2011	0,2288	37.263,77	4.262,98	1	
Скобаљ	2012	0,3260	33.168,80	5.406,51	1	
Скобаљ	2013	0,0910	20.883,85	950,22	1	
Скобаљ	2014	0,0809	20.883,93	844,75	1	
Скобаљ	2015	0,8300	40.949,71	16.994,13	1	
Скобаљ	2016	0,1225	33.168,82	2.031,59	1	
Скобаљ	2017	0,4344	29.484,02	6.403,93	1	
Скобаљ	2018	0,5120	29.484,02	7.547,91	1	
Скобаљ	2019	0,2344	33.168,81	3.887,38	1	
Скобаљ	2020	0,1108	20.883,84	1.156,97	1	
Скобаљ	2021	0,1960	20.883,88	2.046,62	1	
Скобаљ	2022	1,6600	25.798,08	21.412,41	1	
Скобаљ	2024	0,6653	29.484,02	9.807,86	1	
Скобаљ	2025	0,9788	25.798,08	12.625,58	1	
Скобаљ	2026	0,3910	25.798,08	5.043,52	1	
Скобаљ	2027	0,7694	25.798,08	9.924,52	1	
Скобаљ	2028	1,4591	20.883,88	15.235,83	1	
Скобаљ	2029	1,4484	20.883,88	15.124,11	1	

Скобаљ	2030	0,1247	20.883,88	1.302,11	1	
Скобаљ	2031	0,8172	20.883,88	8.533,15	1	
Скобаљ	2032	0,4084	20.883,89	4.264,49	1	
Скобаљ	2033	0,8354	20.883,88	8.723,20	1	
Скобаљ	2034	0,8041	20.883,88	8.396,36	1	
Скобаљ	2035	0,6321	20.883,88	6.600,35	1	
Скобаљ	2036	0,1577	20.883,89	1.646,69	1	
Скобаљ	2037	0,2372	20.883,90	2.476,83	1	
Скобаљ	2038	0,4316	20.883,87	4.506,74	1	
Скобаљ	2039	0,2034	20.883,87	2.123,89	1	
Скобаљ	2040	1,9404	25.798,08	25.029,30	1	
Скобаљ	2041	0,2294	20.883,87	2.395,38	1	
Скобаљ	2042	0,4966	29.484,01	7.320,88	1	
Скобаљ	2043	0,0423	13.309,22	281,49	1	
Скобаљ	2044	0,0525	13.309,33	349,37	1	
Скобаљ	2045	0,2427	5.261,10	638,44	1	
Скобаљ	2046	0,1734	20.883,85	1.810,63	1	
Скобаљ	2047	0,0358	13.309,22	238,24	1	
Скобаљ	2048	0,1400	13.309,21	931,65	1	
Скобаљ	2049	0,7318	20.883,88	7.641,41	1	
Скобаљ	2050	0,7600	25.798,08	9.803,27	1	
Скобаљ	2051	0,9100	29.484,02	13.415,23	1	
Скобаљ	2052	1,0400	25.798,08	13.415,00	1	
Скобаљ	2054	0,5600	37.263,77	10.433,86	1	
Скобаљ	2055	0,2384	25.798,07	3.075,13	1	
Скобаљ	2059	7,0587	20.883,88	73.706,52	1	
Скобаљ	2060	1,3333	33.168,80	22.111,98	1	
Скобаљ	2061	2,2200	37.263,77	41.362,78	1	
Скобаљ	2063	2,0966	28.904,04	30.300,10	1	
Скобаљ	2064	0,7684	25.798,07	9.911,62	1	
Скобаљ	2065	0,9945	34.307,71	17.059,51	1	
Скобаљ	2066	1,1910	25.798,08	15.362,76	1	
Скобаљ	2067	1,6344	29.484,02	24.094,34	1	
Скобаљ	2068	0,1667	29.484,04	2.457,49	1	
Скобаљ	2069	0,7377	33.168,79	12.234,31	1	
Скобаљ	2070	1,0772	25.798,08	13.894,85	1	
Скобаљ	2071	0,6431	29.484,01	9.480,59	1	
Скобаљ	2072	0,1250	20.883,92	1.305,24	1	
Скобаљ	2073	0,3227	20.883,89	3.369,61	1	
Скобаљ	2074	0,2014	13.309,24	1.340,24	1	
Скобаљ	2075	0,4196	37.263,78	7.817,94	1	
Скобаљ	2076	0,4451	37.263,76	8.293,05	1	
Скобаљ	2077	2,0880	37.263,77	38.903,38	1	
Скобаљ	2078	0,2099	37.263,79	3.910,83	1	
Скобаљ	2079	0,5556	37.263,77	10.351,88	1	
Скобаљ	2080	0,5209	37.263,77	9.705,35	1	
Скобаљ	2081	0,1994	18.844,08	1.878,75	1	
Скобаљ	2082	1,5382	17.199,11	13.227,84	1	

Скобаљ	2083	4,6276	37.263,77	86.220,91	1	
Скобаљ	2084	2,7938	37.263,77	52.053,76	1	
Скобаљ	2085	1,5000	20.883,88	15.662,91	1	
Смедерево	2086	2,3828	33.168,80	39.517,31	1	
Смедерево	2087	1,1767	37.263,77	21.924,14	1	
Смедерево	2088	0,5801	33.168,80	9.620,61	1	
Смедерево	2089	1,4380	4.091,45	2.941,75	1	
Смедерево	2090	0,2093	14.625,42	1.530,55	1	
Смедерево	2091	0,1689	14.625,40	1.235,12	1	
Смедерево	2092	5,1452	14.625,40	37.625,30	1	
Смедерево	2093	0,2408	14.625,42	1.760,90	1	
Смедерево	2094	0,1372	40.949,71	2.809,15	1	
Смедерево	2095	2,0001	33.168,80	33.170,46	1	
Смедерево	2096	2,6246	35.839,12	47.031,68	1	
Смедерево	2097	1,4728	40.949,71	30.155,37	1	
Смедерево	2098	1,8103	5.910,40	5.349,80	1	
Смедерево	2099	1,4423	40.949,71	29.530,88	1	
Смедерево	2100	1,1730	33.168,80	19.453,50	1	
Смедерево	2101	0,0509	29.484,09	750,37	1	
Смедерево	2102	0,6835	25.798,08	8.816,49	1	
Смедерево	2103	0,3099	40.949,73	6.345,16	1	
Смедерево	2104	0,3200	33.168,81	5.307,01	1	
Смедерево	2105	0,4288	33.168,80	7.111,39	1	
Смедерево	2106	0,1700	33.168,82	2.819,35	1	
Смедерево	2107	1,4786	40.949,71	30.274,12	1	
Смедерево	2108	0,2908	40.949,72	5.954,09	1	
Смедерево	2109	0,5904	29.484,03	8.703,68	1	
Смедерево	2110	0,0050	40.950,00	102,37	1	
Смедерево	2111	0,1785	37.263,75	3.325,79	1	
Смедерево	2112	0,6983	33.168,80	11.580,89	1	
Смедерево	2113	0,1720	40.949,71	3.521,68	1	
Смедерево	2114	0,3927	35.918,59	7.052,62	1	
Смедерево	2115	0,4582	37.263,77	8.537,13	1	
Смедерево	2116	0,2432	37.263,77	4.531,27	1	
Смедерево	2117	0,3052	33.168,81	5.061,56	1	
Смедерево	2118	0,6838	37.263,78	12.740,48	1	
Смедерево	2119	0,4077	40.949,72	8.347,60	1	
Смедерево	2120	0,0289	14.625,26	211,34	1	
Смедерево	2121	0,0321	14.625,55	234,74	1	
Смедерево	2122	0,0467	14.625,48	341,50	1	
Смедерево	2123	0,2591	33.168,82	4.297,02	1	
Смедерево	2124	1,1968	37.263,77	22.298,64	1	
Смедерево	2125	0,5434	14.625,40	3.973,72	1	
Смедерево	2126	0,8416	37.263,77	15.680,59	1	
Смедерево	2127	0,0491	37.263,75	914,83	1	
Смедерево	2128	1,4113	5.910,40	4.170,67	1	
Смедерево	2129	0,5295	37.263,78	9.865,58	1	
Смедерево	2130	0,1974	14.625,38	1.443,53	1	

Смедерево	2131	0,2987	40.949,72	6.115,84	1	
Смедерево	2132	0,0672	40.949,70	1.375,91	1	
Смедерево	2133	0,1713	29.484,00	2.525,31	1	
Смедерево	2134	0,1108	4.091,43	226,67	1	
Смедерево	2135	0,3837	40.949,70	7.856,20	1	
Смедерево	2136	0,1243	40.949,72	2.545,02	1	
Смедерево	2137	0,0748	14.625,40	546,99	1	
Смедерево	2138	0,4071	14.625,40	2.977,00	1	
Смедерево	2139	0,9379	14.625,40	6.858,58	1	
Смедерево	2140	0,0711	14.625,46	519,93	1	
Смедерево	2141	0,0800	14.625,38	585,02	1	
Смедерево	2142	0,2505	29.484,03	3.692,87	1	
Смедерево	2143	0,1164	29.484,02	1.715,97	1	
Смедерево	2144	0,2132	29.484,01	3.143,00	1	
Смедерево	2145	0,0290	14.625,52	212,07	1	
Смедерево	2146	0,0537	14.625,33	392,69	1	
Смедерево	2147	0,2754	29.484,02	4.059,95	1	
Смедерево	2148	0,8013	14.625,40	5.859,67	1	
Смедерево	2149	0,0275	40.949,82	563,06	1	
Смедерево	2150	0,2219	14.625,42	1.622,69	1	
Смедерево	2151	0,0566	40.949,65	1.158,88	1	
Смедерево	2152	0,0619	40.949,76	1.267,39	1	
Смедерево	2153	0,7953	14.625,40	5.815,79	1	
Смедерево	2154	0,0660	40.949,70	1.351,34	1	
Смедерево	2155	0,0375	40.949,60	767,81	1	
Смедерево	2156	0,0415	40.949,64	849,71	1	
Смедерево	2157	0,0477	40.949,69	976,65	1	
Смедерево	2158	0,1000	14.625,40	731,27	1	
Смедерево	2159	0,2069	14.625,42	1.513,00	1	
Смедерево	2160	0,0433	14.625,40	316,64	1	
Смедерево	2161	0,0075	14.625,33	54,85	1	
Смедерево	2162	0,0202	40.949,50	413,59	1	
Смедерево	2163	0,0213	40.949,77	436,11	1	
Смедерево	2164	0,0508	14.625,39	371,49	1	
Смедерево	2165	0,2160	14.625,42	1.579,54	1	
Смедерево	2166	0,3419	14.625,39	2.500,21	1	
Смедерево	2167	0,1400	40.949,71	2.866,48	1	
Смедерево	2168	1,9737	40.949,71	40.411,22	1	
Смедерево	2169	0,1255	14.625,42	917,74	1	
Смедерево	2170	0,2994	14.625,38	2.189,42	1	
Смедерево	2171	0,2092	14.625,38	1.529,82	1	
Смедерево	2172	0,6822	40.949,71	13.967,95	1	
Смедерево	2173	3,3333	14.625,40	24.375,42	1	
Смедерево	2174	0,1425	14.625,40	1.042,06	1	
Смедерево	2175	0,3544	40.949,72	7.256,29	1	
Смедерево	2176	0,3760	33.168,80	6.235,73	1	
Смедерево	2177	0,1844	33.168,82	3.058,16	1	
Смедерево	2178	1,4277	33.168,80	23.677,55	1	

Смедерево	2179	1,0593	29.484,02	15.616,21	1	
Смедерево	2180	0,7529	40.949,71	15.415,52	1	
Смедерево	2181	1,5188	14.625,40	11.106,53	1	
Смедерево	2182	3,7653	37.263,77	70.154,64	1	
Смедерево	2183	0,5792	33.168,80	9.605,68	1	
Смедерево	2184	0,5311	37.263,77	9.895,39	1	
Смедерево	2185	0,1350	29.484,00	1.990,17	1	
Смедерево	2186	0,4124	33.168,79	6.839,41	1	
Смедерево	2187	0,3269	33.168,80	5.421,44	1	
Смедерево	2188	0,4109	33.168,80	6.814,53	1	
Смедерево	2189	0,1450	40.949,72	2.968,85	1	
Смедерево	2190	3,5477	40.949,71	72.638,64	1	
Смедерево	2191	0,2498	14.625,38	1.826,71	1	
Смедерево	2192	0,2196	33.168,81	3.641,93	1	
Смедерево	2193	3,0180	40.949,71	61.793,11	1	
Смедерево	2194	0,8920	33.168,80	14.793,28	1	
Смедерево	2195	0,3360	33.168,81	5.572,36	1	
Смедерево	2196	0,1240	37.263,79	2.310,35	1	
Смедерево	2197	0,3179	40.949,70	6.508,96	1	
Смедерево	2198	0,1215	29.484,03	1.791,15	1	
Смедерево	2199	0,3214	33.168,79	5.330,23	1	
Смедерево	2200	1,0463	40.949,71	21.422,84	1	
Смедерево	2201	0,9855	14.625,40	7.206,67	1	
Смедерево	2202	1,9568	14.625,40	14.309,49	1	
Смедерево	2203	0,0177	40.949,72	362,40	1	
Смедерево	2204	0,0811	33.168,80	1.344,99	1	
Смедерево	2205	0,0032	40.950,00	65,52	1	
Смедерево	2206	1,3171	40.949,71	26.967,43	1	
Смедерево	2207	0,0448	40.949,78	917,27	1	
Смедерево	2208	0,0990	29.484,04	1.459,46	1	
Смедерево	2209	0,0859	33.168,80	1.424,60	1	
Смедерево	2210	0,0382	40.949,74	782,14	1	
Смедерево	2211	0,0273	40.949,82	558,96	1	
Смедерево	2212	0,1030	40.949,71	2.108,91	1	
Смедерево	2213	0,3059	14.625,40	2.236,95	1	
Смедерево	2214	0,1677	40.949,73	3.433,63	1	
Смедерево	2215	0,0658	29.484,04	970,02	1	
Смедерево	2216	0,0671	14.625,34	490,68	1	
Смедерево	2217	0,1160	40.949,74	2.375,08	1	
Смедерево	2218	0,0576	27.376,39	788,44	1	
Смедерево	2219	0,0296	14.625,34	216,46	1	
Смедерево	2220	0,0600	40.949,67	1.228,49	1	
Смедерево	2221	0,0709	40.949,65	1.451,67	1	
Смедерево	2222	0,0349	5.910,32	103,14	1	
Смедерево	2223	0,0215	40.949,77	440,21	1	
Смедерево	2224	0,1194	40.949,75	2.444,70	1	
Смедерево	2225	0,0267	40.949,81	546,68	1	
Смедерево	2226	0,1406	40.949,72	2.878,76	1	

Смедерево	2227	0,2134	37.263,78	3.976,04	1	
Смедерево	2228	0,1138	37.263,80	2.120,31	1	
Смедерево	2229	0,1517	37.263,74	2.826,46	1	
Смедерево	2230	0,0755	33.168,74	1.252,12	1	
Смедерево	2231	0,0166	37.263,86	309,29	1	
Смедерево	2232	0,0116	14.625,00	84,83	1	
Смедерево	2233	0,0210	29.483,81	309,58	1	
Смедерево	2234	0,0369	29.484,01	543,98	1	
Смедерево	2235	0,0094	14.625,53	68,74	1	
Смедерево	2236	0,0619	40.949,76	1.267,39	1	
Смедерево	2237	0,0324	40.949,69	663,39	1	
Смедерево	2238	0,0187	14.625,13	136,75	1	
Смедерево	2239	0,0322	38.294,10	616,53	1	
Смедерево	2240	1,6333	35.359,57	28.876,39	1	
Смедерево	2241	0,7042	37.263,77	13.120,57	1	
Смедерево	2242	0,2061	40.949,73	4.219,87	1	
Смедерево	2243	0,5024	37.263,77	9.360,66	1	
Смедерево	2244	3,3942	37.263,77	63.240,34	1	
Смедерево	2245	2,7473	33.168,80	45.562,32	1	
Смедерево	2246	0,0328	40.949,70	671,58	1	
Смедерево	2247	0,3039	14.625,40	2.222,33	1	
Смедерево	2248	0,0734	40.949,73	1.502,85	1	
Смедерево	2249	0,9540	14.625,40	6.976,32	1	
Смедерево	2250	0,3000	14.625,40	2.193,81	1	
Смедерево	2251	0,1876	14.625,43	1.371,86	1	
Смедерево	2252	0,2236	40.949,73	4.578,18	1	
Смедерево	2253	0,0379	14.625,33	277,15	1	
Смедерево	2254	0,0042	14.626,19	30,71	1	
Смедерево	2255	0,0359	14.625,35	262,53	1	
Смедерево	2256	0,2463	29.484,00	3.630,96	1	
Смедерево	2257	0,2416	33.168,79	4.006,79	1	
Смедерево	2258	0,0298	14.625,50	217,92	1	
Смедерево	2259	1,6914	6.495,22	5.493,01	1	
Смедерево	2260	0,2548	37.263,78	4.747,40	1	
Смедерево	2261	0,2653	40.949,72	5.431,98	1	
Смедерево	2262	0,1527	14.625,41	1.116,65	1	
Смедерево	2263	0,0236	14.625,42	172,58	1	
Смедерево	2264	0,0319	14.625,39	233,28	1	
Смедерево	2265	0,5000	33.168,80	8.292,20	1	
Смедерево	2266	0,4216	33.168,81	6.991,98	1	
Смедерево	2267	0,0203	6.495,07	65,93	1	
Смедерево	2268	0,3765	33.168,79	6.244,03	1	
Смедерево	2270	0,1738	40.949,71	3.558,53	1	
Смедерево	2274	2,7831	35.948,66	50.024,36	1	
Смедерево	2278	0,3629	40.949,71	7.430,32	1	
Смедерево	2279	21,5283	39.302,82	423.061,48	1	
Смедерево	2280	5,3452	37.263,77	99.591,15	1	
Смедерево	2281	0,5650	33.168,80	9.370,19	1	

Смедерево	2282	2,0723	14.625,40	15.154,11	1	
Смедерево	2283	0,2756	37.263,79	5.134,95	1	
Смедерево	2284	0,0296	37.263,85	551,50	1	
Смедерево	2285	0,1296	29.484,03	1.910,56	1	
Смедерево	2286	0,1358	37.263,77	2.530,21	1	
Суводол	2287	0,4432	29.484,03	6.533,66	15	
Суводол	2288	0,3779	29.484,02	5.571,01	15	
Суводол	2289	0,0002	29.500,00	2,95	15	
Суводол	2290	0,4199	10.530,41	2.210,86	15	
Суводол	2291	0,3147	33.168,80	5.219,11	15	
Суводол	2292	0,3421	33.168,81	5.673,52	15	
Суводол	2293	0,1082	29.484,01	1.595,09	15	
Суводол	2294	0,2702	11.846,60	1.600,47	15	
Суводол	2295	0,1359	11.846,58	804,98	15	
Суводол	2296	0,4060	11.846,58	2.404,86	15	
Суводол	2297	0,6200	29.484,02	9.140,05	15	
Суводол	2298	0,7363	11.846,58	4.361,32	15	
Суводол	2299	0,3861	29.484,02	5.691,89	15	
Суводол	2300	0,1894	11.846,57	1.121,87	15	
Суводол	2301	0,6465	33.168,80	10.721,81	15	
Суводол	2302	1,0216	29.484,02	15.060,44	15	
Суводол	2303	0,8738	33.168,80	14.491,45	15	
Суводол	2304	0,5592	33.168,79	9.274,00	15	
Суводол	2305	0,1577	29.484,02	2.324,81	15	
Суводол	2306	0,2190	33.168,81	3.631,98	15	
Суводол	2307	0,2402	33.168,82	3.983,57	15	
Суводол	2308	0,1987	33.168,80	3.295,32	15	
Суводол	2309	0,2828	33.168,81	4.690,07	15	
Суводол	2310	0,1151	29.484,01	1.696,81	15	
Суводол	2311	0,1414	33.168,81	2.345,03	15	
Суводол	2312	0,0869	33.168,81	1.441,18	15	
Суводол	2313	1,5550	33.168,80	25.788,74	15	
Суводол	2314	0,1959	33.168,81	3.248,88	15	
Суводол	2315	0,1000	33.168,80	1.658,44	15	
Суводол	2316	0,2060	33.168,79	3.416,39	15	
Суводол	2317	0,8103	29.484,02	11.945,45	15	
Суводол	2318	1,0691	33.168,80	17.730,38	15	
Суводол	2319	0,3523	29.484,02	5.193,61	15	
Суводол	2320	1,3251	29.484,02	19.534,64	15	
Суводол	2321	1,2402	29.484,02	18.283,04	15	
Суводол	2322	1,5189	29.484,02	22.391,64	15	
Суводол	2323	0,9774	29.484,02	14.408,84	15	
Суводол	2324	2,5804	29.484,02	38.040,28	15	
Суводол	2325	1,6206	29.484,02	23.890,90	15	
Суводол	2326	0,6195	29.484,02	9.132,68	15	
Суводол	2327	0,7164	33.168,80	11.881,06	15	
Суводол	2328	0,6554	25.798,08	8.454,03	15	
Суводол	2329	0,8355	20.883,88	8.724,24	15	



Суводол	2330	0,6793	33.168,81	11.265,78	15	
Суводол	2331	0,7828	33.168,80	12.982,27	15	
Суводол	2332	1,0752	33.168,80	17.831,55	15	
Суводол	2333	0,5790	33.168,81	9.602,37	15	
Суводол	2334	0,5065	33.168,81	8.400,00	15	
Суводол	2335	1,2485	33.168,80	20.705,62	15	
Суводол	2336	0,3192	29.484,02	4.705,65	15	
Суводол	2337	0,3533	33.168,81	5.859,27	15	
Суводол	2338	0,6760	33.168,80	11.211,05	15	
Суводол	2339	1,4084	29.484,02	20.762,65	15	
Суводол	2340	0,9034	29.484,02	13.317,93	15	
Суводол	2341	0,7410	29.484,02	10.923,83	15	
Суводол	2342	1,2882	29.484,02	18.990,66	15	
Суводол	2343	0,1333	11.846,59	789,57	15	
Суводол	2344	0,2081	29.484,00	3.067,81	15	
Суводол	2345	0,2257	11.846,57	1.336,89	15	
Суводол	2346	0,1023	33.168,82	1.696,58	15	
Суводол	2347	0,1556	29.484,00	2.293,86	15	
Суводол	2348	0,1727	29.484,02	2.545,95	15	
Суводол	2349	0,3300	29.484,03	4.864,86	15	
Суводол	2350	0,2825	6.495,22	917,45	15	
Суводол	2351	0,2333	29.484,01	3.439,31	15	
Суводол	2352	0,3499	33.168,79	5.802,88	15	
Суводол	2353	0,1300	29.484,00	1.916,46	15	
Суводол	2354	0,4040	33.168,81	6.700,10	15	
Суводол	2355	0,1145	33.168,82	1.898,91	15	
Суводол	2356	0,2646	33.168,78	4.388,23	15	
Суводол	2357	0,4461	33.168,80	7.398,30	15	
Суводол	2358	0,4682	33.168,80	7.764,82	15	
Суводол	2359	0,2396	33.168,78	3.973,62	15	
Суводол	2360	0,1525	33.168,79	2.529,12	15	
Суводол	2361	0,0756	33.168,78	1.253,78	15	
Суводол	2362	0,2386	33.168,82	3.957,04	15	
Суводол	2363	1,0000	29.484,02	14.742,01	15	
Суводол	2364	0,1115	29.484,04	1.643,73	15	
Суводол	2365	0,5122	33.168,80	8.494,53	15	
Суводол	2366	0,1900	29.484,00	2.800,98	15	
Суводол	2367	0,2978	29.484,02	4.390,17	15	
Суводол	2368	0,4299	8.672,37	1.864,12	15	
Суводол	2369	0,3949	6.495,21	1.282,48	15	
Суводол	2370	1,0260	25.798,08	13.234,42	15	
Суводол	2371	2,2609	29.484,02	33.330,21	15	
Суводол	2372	1,5121	29.484,02	22.291,39	15	
Удовице	2373	0,0930	29.483,98	1.371,01	15	
Удовице	2374	0,0172	29.484,30	253,56	15	
Удовице	2375	0,3052	29.484,01	4.499,26	15	
Удовице	2376	0,3171	37.263,77	5.908,17	15	
Удовице	2377	0,1311	29.484,06	1.932,68	15	

Удовице	2378	0,4788	33.168,80	7.940,61	15	
Удовице	2379	0,1224	12.693,95	776,87	15	
Удовице	2380	0,0210	37.263,81	391,27	15	
Удовице	2381	0,0808	33.168,81	1.340,02	15	
Удовице	2382	0,5536	33.168,80	9.181,12	15	
Удовице	2383	0,0501	29.484,03	738,57	15	
Удовице	2384	0,0646	29.484,06	952,33	15	
Удовице	2385	0,0494	33.168,83	819,27	15	
Удовице	2386	0,5060	33.168,79	8.391,71	15	
Шалинац	2387	0,0518	29.483,98	763,64	1	
Шалинац	2388	0,0775	29.484,00	1.142,51	1	
Шалинац	2389	0,2553	29.484,02	3.763,64	1	
Шалинац	2390	0,7447	7.458,61	2.777,21	1	
Шалинац	2391	0,1842	20.883,88	1.923,41	1	
Шалинац	2392	0,1058	1.578,36	83,49	1	2. зона
Шалинац	2393	0,0793	5.261,16	208,60	1	
Шалинац	2394	0,8205	33.168,80	13.607,50	1	
Шалинац	2395	0,3573	9.950,63	1.777,68	1	2. зона
Шалинац	2396	1,2977	33.168,80	21.521,58	1	
Шалинац	2397	0,1252	33.168,77	2.076,37	1	
Шалинац	2398	0,2703	33.168,81	4.482,76	1	
Шалинац	2399	0,7576	5.910,40	2.238,86	1	
Шалинац	2400	1,9338	20.883,88	20.192,62	1	
Шалинац	2401	0,3080	33.168,80	5.108,00	1	
Шалинац	2402	0,4544	25.798,09	5.861,32	1	
Шалинац	2403	0,0936	25.798,08	1.207,35	1	
Шалинац	2404	1,0845	26.397,96	14.314,29	1	
Шалинац	2405	1,1402	29.484,02	16.808,84	1	
Шалинац	2406	0,5659	25.155,47	7.117,74	1	
Шалинац	2407	1,1241	25.798,08	14.499,81	1	
Шалинац	2408	1,6562	17.199,11	14.242,58	1	
Шалинац	2409	0,2733	25.798,10	3.525,31	1	
Шалинац	2410	0,1087	25.798,07	1.402,13	1	
Шалинац	2411	0,0722	7.458,59	269,26	1	
Шалинац	2412	0,0080	20.883,75	83,54	1	
Шалинац	2413	0,1146	33.168,76	1.900,57	1	
Шалинац	2414	0,1158	29.484,02	1.707,12	1	
Шалинац	2415	0,0323	20.883,90	337,27	1	
Шалинац	2416	0,0357	25.798,04	460,50	1	
Шалинац	2417	0,7312	7.458,62	2.726,87	1	
Шалинац	2418	0,7905	7.458,61	2.948,02	1	
Шалинац	2419	0,1491	16.292,42	1.214,60	1	
Шалинац	2420	0,0173	29.483,82	255,04	1	
Шалинац	2421	0,0799	7.458,57	297,97	1	
Шалинац	2422	1,5985	29.484,02	23.565,10	1	
Шалинац	2423	0,1555	25.798,07	2.005,80	1	
Шалинац	2424	0,7926	25.798,08	10.223,78	1	
Шалинац	2425	1,0710	25.798,08	13.814,87	1	

Шалинац	2426	0,4138	29.484,03	6.100,24	1	
Шалинац	2427	1,3296	25.798,08	17.150,56	1	
Шалинац	2428	0,9278	25.798,08	11.967,73	1	
Шалинац	2429	1,5276	25.798,08	19.704,57	1	
Шалинац	2430	5,3479	20.883,88	55.842,45	1	
Шалинац	2431	5,0699	33.168,80	84.081,25	1	
Шалинац	2432	3,8019	33.168,80	63.052,23	1	
Шалинац	2433	5,3669	33.168,80	89.006,82	1	
Шалинац	2434	0,2378	29.484,02	3.505,65	1	
Шалинац	2435	0,4888	25.798,08	6.305,05	1	
Шалинац	2436	0,9708	22.132,87	10.743,30	1	
Шалинац	2437	0,7158	25.798,09	9.233,13	1	
Шалинац	2438	1,7819	6.265,16	5.581,94	1	2. зона
Луњевац	2439	0,4133	25.798,09	5.331,17	15	
Луњевац	2440	0,4366	25.798,08	5.631,72	15	
Луњевац	2441	0,1281	10.530,44	674,47	15	
Луњевац	2442	0,2683	29.484,01	3.955,28	15	
Луњевац	2443	0,5529	33.168,80	9.169,51	15	
Луњевац	2444	0,0252	25.798,02	325,06	15	
Луњевац	2445	0,0963	29.484,01	1.419,66	15	
Луњевац	2446	0,0124	25.798,39	159,95	15	
Укупно		1.298,0476				

2. Увид у документацију: графички преглед катастарских парцела по катастарским општинама и списак парцела по груписаним јединицама јавним надметањима (комплексима), која су предмет давања у закуп и на коришћење, може се извршити у згради града СМЕДЕРЕВО, у канцеларији бр 58 сваког радног дана од 11 до 15 часова, као и на званичној интернет презентацији Управе за пољопривредно земљиште.

Контакт мејл [gisupz@minpolj.gov.rs](mailto:gisupz@minpolj.gov.rs), тел.011/3348054.

3. Земљиште из Јавног огласа даје се у виђеном стању.
4. Обилазак пољопривредног земљишта, које се даје у закуп и на коришћење може се извршити:

КО	Дана	Од (часова)
Бадљевица	23.08.2023	10
Биновац	23.08.2023	10
Добри До	23.08.2023	10
Друговац 1	23.08.2023	10
Колари	23.08.2023	10

Кулич	23.08.2023	10
Ландол	23.08.2023	10
Липе 1	23.08.2023	10
Липе 2	23.08.2023	10
Лугавчина	23.08.2023	10
Луњевац	23.08.2023	10
Мала Крсна	23.08.2023	10
Мало Орашје	23.08.2023	10
Михајловац	23.08.2023	10
Осипаониц	23.08.2023	10
Петријево	23.08.2023	10
Радинац	23.08.2023	10
Раља	23.08.2023	10
Шалинац	23.08.2023	10
Сараорци	23.08.2023	10
Сеоне	23.08.2023	10
Скобаљ	23.08.2023	10
Смедерево	23.08.2023	10
Суводол	23.08.2023	10
Удовице	23.08.2023	10
Водањ	23.08.2023	10
Враново	23.08.2023	10
Врбовац	23.08.2023	10
Вучак	23.08.2023	10

5. Уколико након расписивања Јавног огласа дође до промена површине из огласа по било ком законском основу, даљи поступак давања пољопривредног земљишта у закуп и на коришћење ће се спровести само за тако утврђену површину земљишта.

6. Све трошкове који настану по основу закупа и коришћења пољопривредног земљишта у својини Републике Србије сноси лице које добије то земљиште у закуп, односно на коришћење.

7. Пољопривредно земљиште у својини Републике Србије груписано у јединице јавних надметања означених \* и \*\* у табели тачке 1. Јавног огласа није било издато у закуп најмање последње три агроекономске године и није било предмет коришћења.

8. Пољопривредно земљиште у својини Републике Србије груписано у јединице јавних надметања означених \*\*\* и \*\*\*\* у табели тачке 1. Јавног огласа је Годишњим програмом заштите, уређења и коришћења пољопривредног земљишта града СМЕДЕРЕВО обележено за давање на коришћење у непољопривредне сврхе.

9. Земљиште из Јавног огласа даје се у закуп и на коришћење искључиво за пољопривредну производњу, не може се користити у друге сврхе, осим за земљиште из тачке 8. Јавног огласа.

10. Земљиште из Јавног огласа не може се давати у подзакуп.

11. Република Србија, односно Министарство и јединица локалне самоуправе нема обавезу накнаде стварне штете и измакле добити настале због евентуалне немогућности реализације закупа, односно коришћења земљишта које је предмет јавног надметања услед заузећа од стране трећих лица.

## II

### – Услови за пријављивање на јавно надметање –

1. Право учешћа у јавном надметању за давање у закуп пољопривредног земљишта у својини Републике Србије за пољопривредну производњу има:
  - **физичко лице** које је уписано у Регистар пољопривредних газдинстава и налази се у активном статусу најмање три године, са пребивалиштем најмање **три године** у катастарској општини на којој се налази земљиште које је предмет закупа и које је власник најмање 0,5 ха пољопривредног земљишта;
  - **физичко лице** - уписано у Регистар пољопривредних газдинстава и налази се у активном статусу најмање **три године**, са пребивалиштем најмање три године на подручју јединице локалне самоуправе која спроводи јавно надметање, а чија се парцела граничи са земљиштем у својини Републике Србије које је предмет закупа;
  - **правно лице** које је уписано у Регистар пољопривредних газдинстава и налази се у активном статусу најмање **три године**, које је власник пољопривредног земљишта најмање 10 ха у катастарској општини у којој се налази земљиште које је предмет закупа и има седиште на подручју јединице локалне самоуправе којој припада та катастарска општина.
  
2. Право учешћа у јавном надметању за давање на коришћење пољопривредног земљишта у својини Републике Србије за пољопривредну производњу за бројеве јединица јавних надметања означених \* и \*\* у табели тачке 1. Јавног огласа има:
  - за бројеве јединица јавних надметања означених \* у табели тачке 1. Јавног огласа има физичко и правно лице које је уписано у Регистар пољопривредних газдинстава и налази се у активном статусу;
  - за бројеве јединица јавних надметања означених \*\* у табели тачке 1. Јавног огласа има правно лице и предузетник које је уписано у Регистар пољопривредних газдинстава и налази се у активном статусу, које је у својству претежне делатности регистровано или има у оснивачком акту наведену енергетску делатност прописану законом којим се уређује област енергетике, а за чије обављање се користе обновљиви извори од биомасе и сточарства и да у року од три године од дана закључења уговора о коришћењу земљишта достави доказ о прибављеној употребној дозволи за енергетски објекат за чији рад се планира коришћење обновљивих извора од биомасе који гласи на име лица са којим је закључен уговор о коришћењу, у супротном уговор престаје да важи, а Регистрованом пољопривредном газдинству се утврђује пасиван статус .
  
3. Право учешћа у јавном надметању за давање на коришћење пољопривредног земљишта у својини Републике Србије у непољопривредне сврхе за бројеве јединица јавних надметања означених \*\*\* и \*\*\*\* у табели тачке 1. Јавног огласа има физичко и правно лице:
  - бројеви јединица јавних надметања означених \*\*\* у табели тачке 1. овог огласа дају се на коришћење за електране на енергију ветра са пратећом инфраструктуром (објекти ветрењаче, далеководи, пилони, други објекти у функцији електране, расвета и др.) и опреме за производњу електричне енергије коришћењем енергије ветра, односно за електране на сунчеву енергију са пратећом инфраструктуром (објекти соларних панела, далеководи, други објекти у функцији електране, расвета и др.) и опреме за производњу електричне енергије коришћењем сунчеве енергије;
  - бројеви јединица јавних надметања означених \*\*\*\* у табели тачке 1. овог огласа дају се на коришћење за извођење геолошких истражних радова, односно експлоатацију минералних сировина глине, шљунка, песка, камена и др, односно за одлагање јаловине, pepела, шљаке и других опасних и штетних материја на пољопривредном земљишту на одређено време.

4. Поступак јавног надметања спроводи се електронским путем, преко веб-апликације за спровођење јавног надметања - <https://gp.upz.minpolj.gov.rs/InzemBid> (у даљем тексту: Апликација) која се налази на званичној интернет презентацији Управе за пољопривредно земљиште.
5. Поступак јавног надметања одржава се ако је благовремено достављена најмање једна уредна пријава на јавни оглас у Апликацији за спровођење јавног надметања и ако се достави доказ о уплати депозита за свако јавно надметање појединачно.
6. Понуђач је дужан да заједно са пријавом за јавно надметање достави доказ о уплати депозита у тачном динарском износу наведеном у табели тачке 1. Јавног огласа, за свако јавно надметање појединачно, на рачун градске управе СМЕДЕРЕВО број: 840-1089804-04, осим ако је за јединицу јавног надметања утврђен износ депозита мањи од 1.000 динара, понуђач не мора да уплати депозит и достави доказ ради учешћа на јавном надметању за ту јединицу јавног надметања.
7. Свим понуђачима, осим најповољнијем, уплаћени депозит ће се вратити након јавног надметања. Најповољнијем понуђачу депозит ће бити урачунат у годишњу закупнину, односно накнаду. Ако најповољнији понуђач одустане од своје понуде депозит се не враћа.
8. Најповољнији понуђач јесте понуђач који испуњава услове за закуп и коришћење пољопривредног земљишта из прописа којим се уређује управљање и располагање пољопривредним земљиштем у својини Републике Србије и понуди највишу цену закупа за јединицу јавног надметања.
9. Ако се за јединицу јавног надметања пријави више учесника који испуњавају услове за закуп и коришћење пољопривредног земљишта и која су понудила највишу цену закупа у истом износу, даје се у закуп оном понуђачу чија је пријава прва пристигла у Апликацију.
10. Ако најповољнији понуђач након формирања ранг листе одустане од закупа или коришћења, односно ако престане да испуњава услове за закуп или коришћење, депозит му се не враћа, а та јединица јавног надметања није реализована у спроведеном кругу јавног надметања.
11. Право закупа и коришћења пољопривредног земљишта у својини Републике Србије немају правна и физичка лица уписана у Регистар пољопривредних газдинстава која:
  - 1) су у пасивном статусу;
  - 2) нису испунила све обавезе из претходних или текућих уговора о закупу пољопривредног земљишта у својини Републике Србије;
  - 3) су извршила ометање поседа пољопривредног земљишта у својини Републике Србије;
  - 4) су нарушавала несметано одвијање било ког дела поступка јавног надметања приликом давања пољопривредног земљишта у својини Републике Србије у закуп;
  - 5) су бесправно користила пољопривредно земљиште у својини Републике Србије;
  - 6) су дала закупљено пољопривредно земљиште у својини Републике Србије у подзакуп.

### III

– Документација за пријављивање на јавно надметање –

1. Испуњеност услова за пријављивање на јавно надметање за закуп пољопривредног земљишта у својини Републике Србије за пољопривредну производњу понуђач доказује следећом докуменатацијом:

- за **физичко лице**:

-доказ о месту пребивалишта три године у катастарској општини на којој се налази земљиште које је предмет закупа;

-као доказ о власништву најмање 0,5 ха пољопривредног земљишта извод из јавне евиденције о непокретности (не старији од шест месеци);

-за **физичко лице које подноси понуду за парцелу са којом се граничи** :

-доказ о месту пребивалишта три године на подручју јединице локалне самоуправе која спроводи јавно надметање;

-као доказ о власништву пољопривредног земљишта које се граничи са земљиштем које је предмет закупа извод из јавне евиденције о непокретности и катастарски план (не старији од шест месеци);

-за **правно лице**:

-као доказ о власништву најмање 10 ха пољопривредног земљишта правног лица у катастарској општини у којој се налази земљиште које је предмет закупа извод из јавне евиденције о непокретности (не старији од шест месеци);

-као доказ да има седиште на подручју јединице локалне самоуправе у којој се налази земљиште које је предмет закупа извод из привредног регистра (не старији од шест месеци).

2. Испуњеност услова за пријављивање за коришћење пољопривредног земљишта у својини Републике Србије за пољопривредну производњу за бројеве јединица јавних надметања означени \* у табели тачке 1. Јавног огласа понуђач доказује следећом докуменатацијом:

-за **физичка лица** личном картом или очитаном личном картом за личне карте са чипом;

- за **правна лица** изводом из привредног регистра (не старији од шест месеци);

3. Испуњеност услова за пријављивање на јавно надметање за коришћење пољопривредног земљишта у својини Републике Србије за производњу енергије из обновљивих извора од биомасе и сточарства понуђач за бројеве јединица јавних надметања означени \*\* у табели тачке 1. Јавног огласа доказује следећом докуменатацијом:

-изводом из привредног регистра (не старији од шест месеци), односно оснивачким актом као доказ да је регистровано за енергетску делатност за чије обављање се користе обновљиви извори од биомасе и сточарства.

4. Испуњеност услова за пријављивање на јавно надметање за коришћење пољопривредног земљишта у својини Републике Србије у непољопривредне сврхе означени \*\*\* и \*\*\*\* у табели тачке 1. Јавног огласа доказује следећом докуменатацијом:

-за **физичка лица** личном картом или очитаном личном картом за личне карте са чипом;

-за **правна лица** изводом из привредног регистра (не старији од шест месеци).

Понуђач се пријављује и прилаже скенирану, односно фотографисану документацију којом доказује испуњеност услова за остваривање права закупа и коришћења путем Апликације, и то:

1. за закуп пољопривредног земљишта у својини Републике Србије за пољопривредну производњу документацију наведену у делу III тачка 1. Јавног огласа и доказ о уплати депозита;
2. за коришћење пољопривредног земљишта у својини Републике Србије за пољопривредну производњу документацију наведену у делу III тачка 2. овог огласа;
3. за коришћење пољопривредног земљишта у својини Републике Србије за производњу енергије из обновљивих извора од биомасе и сточарства документацију наведену у делу III тачка 3. Јавног огласа;
4. за коришћење пољопривредног земљишта у својини Републике Србије у непољопривредне сврхе документацију наведену у делу III тачка 4. Јавног огласа и доказ о уплати депозита;

Понуђач одговара за тачност података које уноси у Апликацију, као и за веродостојност исправа које прилаже, а које морају да буду читљиве.

#### IV

##### – Рок за подношење пријаве –

Рок за пријављивање и подношење документације у Апликацију је до 14:00 сати, дана 30.08.2023. године.

Непотпуне пријаве неће се разматрати.

Једном поднета пријава са понудом не може се мењати.

#### V

##### – Јавно надметање –

Отварање понуда за давање у закуп и на коришћење земљишта из дела I. тачке 1. Јавног огласа одржаће, и то:

КО	Дана	Почетак у (часова)
Бадљевица	08.09.2023	11:00
Биновац	08.09.2023	11:00
Добри До	08.09.2023	11:00
Друговац 1	08.09.2023	11:00
Колари	08.09.2023	11:00
Кулич	08.09.2023	11:00
Ландол	08.09.2023	11:00
Липе 1	08.09.2023	11:00
Липе 2	08.09.2023	11:00
Лугавчина	08.09.2023	11:00
Луњевац	08.09.2023	11:00
Мала Крсна	08.09.2023	11:00
Мало Орашје	08.09.2023	11:00
Михајловац	08.09.2023	11:00
Осипаониц	08.09.2023	11:00
Петријево	08.09.2023	11:00



Радинац	08.09.2023	11:00
Раља	08.09.2023	11:00
Шалинац	08.09.2023	11:00
Сараорци	08.09.2023	11:00
Сеоне	08.09.2023	11:00
Скобаљ	08.09.2023	11:00
Смедерево	08.09.2023	11:00
Суводол	08.09.2023	11:00
Удовице	08.09.2023	11:00
Водањ	08.09.2023	11:00
Враново	08.09.2023	11:00
Врбовац	08.09.2023	11:00
Вучак	08.09.2023	11:00

Након истека рока за пријаву из дела IV Јавног огласа, а пре дана одређеног за отварање понуда из дела V овог огласа, надлежни орган јединице локалне самоуправе утврђује испуњеност услова за остваривање права закупа и коришћења свих подносилаца захтева на основу документације приложене у Апликацији.

На дан отварања понуда, из дела V Јавног огласа, из Апликације се према висини понуде аутоматски формира ранг листа понуђача за које је утврђено да испуњавају услове за закуп и коришћење пољопривредног земљишта.

Ранг листа понуђача објављује се на званичној интернет презентацији Управе за пољопривредно земљиште и садржи списак лица који испуњавају услове за остваривање права закупа и коришћења пољопривредног земљишта рангираних према висини понуде, време доставе захтева и списак лица који не испуњавају услове за остваривање права закупа пољопривредног земљишта.

## VI

### - Плаћање закупнине -

Закупнина ће бити прерачуната у евре по средњем курсу Народне банке Србије на дан отварања понуда .

Закупнина се плаћа унапред у динарској противвредности по средњем курсу Народне банке Србије на дан уплате.

## VII

### - Уплата закупнине и средства обезбеђења плаћања -

Најповољнији понуђач је у обавези да у року од 8 дана од коначности одлуке о давању у закуп, односно одлуке о давању на коришћење уплати закупнину, односно накнаду за коришћење у износу утврђеном одлуком, умањеном за износ уплаћеног депозита, као и да у року од 3 дана од дана уплате, Министарству пољопривреде, шумарства и водопривреде преко Општинске/Градске управе града СМЕДЕРЕВО, достави доказ о уплати.

Уколико је период закупа или коришћења дужи од једне године, закупнина или накнада за коришћење се плаћа најкасније до 30. септембра за сваку наредну годину закупа, односно коришћења, а уз доказ о уплати за прву годину закупа или коришћења потребно је доставити и средство обезбеђења плаћања закупнине за наредне године закупа и то:

- гаранцију пословне банке у висини годишње закупнине пољопривредног земљишта
- или уговор о јемству између Министарства као повериоца и правног лица као јемца
- или доказ о уплати депозита у висини једне годишње закупнине, односно накнаде као средство обезбеђења плаћања закупнине, односно накнаде, а који ће се у случају редовног плаћања рачунати као плаћена закупнина, односно накнада за последњу годину закупа.

Ову одлуку објавити на званичној интернет презентацији Управе за пољопривредно земљиште, у службеном гласилу јединице локалне самоуправе, на огласној табли и званичној интернет презентацији града СМЕДЕРЕВО, с тим што ће се рок за подношење пријаве рачунати од дана објављивања на интернет презентацији Управе за пољопривредно земљиште.

Ова одлука се може објавити и у другим средствима јавног информисања, што не утиче на поступак јавног надметања.

**РЕПУБЛИКА СРБИЈА**  
**ГРАД СМЕДЕРЕВО**  
**Градonaчелник**

**Број: 326-11/2023-03**  
**Дана: 18.08.2023. године**

**ГРАДОНАЧЕЛНИК**  
**ГРАДА СМЕДЕРЕВА**  
**Јован Беч, с.р.**

116.

На основу члана 69. став 4. Закона о буџетском систему („Службени гласник Републике Србије“, број 54/2009, 73/2010, 101/2010, 101/2011, 93/2012, 62/2013, 63/2013-испр., 108/2013, 142/2014, 68/2015 - др.закон, 103/2015, 99/2016, 113/2017, 95/2018, 31/2019, 72/2019, 149/2020, 118/2021, 138/2022 и 118/2021 - др. закон), члана 44., а у вези са чланом 66. став 4. Закона о локалној самоуправи („Службени гласник Републике Србије“, број 129/2007, 83/2014 - др. закон, 101/2016 - др. закон, 47/2018 и 111/2021 - др. закон) и члана 41. Статута града Смедерева („Службени лист града Смедерева“, број 2/2019 - пречишћен текст),

Градоначелник града Смедерева, дана 7. септембра 2023. године, донео је

## РЕШЕЊЕ

### О УПОТРЕБИ СРЕДСТАВА ТЕКУЋЕ БУЏЕТСКЕ РЕЗЕРВЕ

1. Из средстава утврђених Одлуком о буџету града Смедерева за 2023. годину („Службени лист града Смедерева“, број 8/2022 и 3/2023), раздео 4–Градска управа, Програм 15–Опште услуге локалне самоуправе, Програмска активност 0009–Текућа буџетска резерва, функција 160–Опште јавне услуге неklasификоване на другом месту, позиција 268, економска класификација 499–Средства резерве, одобравају се недостајућа средства за накнаду трошкова Александри Жорић из Смедерева у укупном износу од **3.500** динара по Решењу Градског већа, број 352-58/2023-09 од 28. августа 2023. године.

2. Средства из тачке 1. овог Решења користе се у оквиру раздела 4– Градска управа, Програм 15: Опште услуге локалне самоуправе, Програмска активност 0001 (ПА 0001)– Функционисање локалне самоуправе и градских општина, функција 130– Опште услуге, позиција 263, економска класификација 485– Остале накнаде штете, у укупном износу од **3.500,00** динара и укупан план средстава ове апропријације износи **261.000,00** динара.

3. О реализацији овог Решења стараће се Одељење за финансије.

4. Ово Решење објавити у „Службеном листу града Смедерева“.

Број 352-58/2023-09

У Смедереву, 7. септембра 2023. године

ГРАДОНАЧЕЛНИК  
ГРАДА СМЕДЕРЕВА  
Јован Беч, с.р.

## ЛОКАЛНИ САВЕТ ЗА ПОБОЉШАЊЕ ПОЛОЖАЈА РОМА ГРАДА СМЕДЕРЕВА

117.

На основу тачке II, Решења о образовању Локалног савета за побољшање положаја Рома града Смедерева и именовању председника, заменика председника и чланова Савета (Службени лист града Смедерева” број 5/2014, 6/2015 и 5/2017 ),

Локални савет за побољшање положаја Рома града Смедерева, на седници одржаној дана 1. септембра 2023. године, донео је:

## ПРАВИЛНИК

### О НАЧИНУ И КРИТЕРИЈУМИМА ЗА ФИНАНСИРАЊЕ НАЈБОЉЕГ ПРОЈЕКТА ИЗ ДОМЕНА РОМСКЕ КУЛТУРЕ И ИДЕНТИТЕТА

Члан 1.

Овим Правилником утврђују се ближи услови и критеријуми за финансирање најбољег пројекта из домена ромске културе и идентитета.

Члан 2.

На Јавни конкурс се могу пријавити искључиво регистрована удружења грађана, чија се делатност заснива на очувању међунационалне толеранције, односно удружења грађана чији су пројекти усмерени на промоцију и презентацију аутентичних обележја ромске националне мањине у граду Смедереву и који нису у поступку ликвидације, стечајном поступку или под привременом забраном обављања делатности.

Члан 3.

Избор најбољег пројекта врши се према следећим критеријумима и мерилима:

1. Репрезентативност: од 0-15 бодова и то:

- за период постојања и рада удружења

- до 5 година постојања, од 1 до 5 бодова,

- више од 5 година постојања, од 6 до 10 бодова,

- чланство удружења, односно другог вида организовања у неком републичком удружењу или форуму, 0 или 5 бодова.

2. Територијални принцип (да је организација регистрована и да ради на територији града Смедерева) и то:

- за међуопштинска удружења, односно друге видове организовања, 5 бодова,

- за удружења, односно друге видове организовања чија се делатност обавља на територији града Смедерева, 10 бодова.

3. Референца пројекта: од 1 до 20 бодова, а од утицаја је:

- прецизно формулисан садржај који одговара предмету Јавног конкурса

- дефинисање јасно опредељених циљева и циљних група, повезаност циљева и активности и дужина трајања програма,

- постојање капацитета и искуства подносиоца пријаве за реализацију активности.

4. Циљеви који се постижу програмом: од 1-20 бодова, а од утицаја је:

- допринос развијању, очувању и неговању ромске културе и традиције.

5. Број пројеката реализованих у претходној календарској години:

- по сваком пројекту 4 бода, а највише 12 бодова.

#### Члан 4.

Локални савет за побољшање положаја Рома града Смедерева (у даљем тексту: Савет) према расположивим средствима у буџету града Смедерева за одређену календарску годину, а према финансијском плану ЈАП-а, утврђује својом одлуком висину средстава за финансирање пројекта по Јавном конкурс.

#### Члан 5.

После доношења одлуке из претходног члана, Савет расписује Јавни конкурс, за текућу годину. Јавни конкурс се објављује на званичној интернет страни Града Смедерева и огласној табли Градске управе града Смедерева.

Након расписивања Јавног конкурса из претходног става овог члана, Комисија за избор пројеката и имплементацију ЈАП-а за Роме (у даљем тексту: Комисија) коју образује градоначелник града Смедерева посебним решењем, спроводи Јавни конкурс.

Јавни конкурс за финансирање најбољег пројекта из домена ромске културе и идентитета садржи:

- Висину средстава;

- Обавештење о потребним документима и начину предаје документације;

- Рокове за пријаву на Јавни конкурс и

- Обрасце за пријаву на Јавни конкурс.

#### Члан 6.

На основу расписаног Јавног конкурса удружења грађана наведена у члану 2. овог Правилника подноси Комисији попуњену пријаву на Јавни конкурс са потребном документацијом, у року који не може бити краћи од 8 (осам) дана од дана објављивања Јавног конкурса на интернет страни Града Смедерева и огласној табли Градске управе града Смедерева.

Уз поднету пријаву (ОБРАЗАЦ 1 ПРИЈАВА) потребно је приложити и следећу документацију:

- Образац буџета пројекта (Образац 2);

- Кратку биографију удружења и

- Податке о удружењу који могу бити у форми: фотокопије решења о упису удружења у АПР, извода о регистрованим подацима не старији од 15 дана од дана подношења пријаве или штампани са сајта Агенције за привредне субјекте са отвореном секцијом „Пословни подаци“ са датумом и временом штампања не старији од 15 дана од дана подношења пријаве.

Комисија за избор пројеката задржава право да од подносиоца пријаве, по потреби, затражи додатну документацију.

#### Члан 7.

Комисија за избор пројеката и имплементацију ЈАП - а утврђује Листу вредновања и рангирања пријављених пројеката.

Учесници Јавног конкурса имају право увида у поднете пријаве и приложену документацију по утврђивању Листе

вредновања и рангирања пријављених програма, у року од три дана од дана објављивања Листе.

Рок за подношење приговора је три (3) дана од дана објављивања Листе вредновања и рангирања.

Одлуку о финансирању најбољег пројекта из домена ромске културе и идентитета доноси Градско веће града Смедерева у року од 10 дана од дана објављивања Листе вредновања и рангирања. Одлука ће бити објављена на огласној табли Градске управе града Смедерева и биће достављена кориснику изабраном на Јавном конкурс и Одељењу за јавне службе градске управе града Смедерева на реализацију.

#### Члан 8.

На основу Одлуке Градског већа града Смедерева из претходног члана, градоначелник града Смедерева са удружењем грађана чији је пројекат изабран као најбољи, закључује уговор.

#### Члан 9.

Саставни део овог Правилника чини текст Јавног конкурса за финансирање најбољег пројекта из домена ромске културе и идентитета и Обрасци за пријаву на Јавни конкурс.

#### Члан 10.

Измене и допуне овог Правилника врше се по поступку по коме је и донет.

#### Члан 11.

Овај Правилник ступа на снагу по добијању сагласности од стране Градског већа града Смедерева, а објавиће се у „Службеном листу града Смедерева“.

Број: 38-2/2023

У Смедереву 1. септембра 2023. године

ПРЕДСЕДНИК ЛОКАЛНОГ САВЕТА  
ЗА ПОБОЉШАЊЕ ПОЛОЖАЈА РОМА  
ГРАДА СМЕДЕРЕВА  
Славиша Стошић, с.р.

Локални савет за побољшање положаја Рома града Смедерева, дана \_\_\_\_\_ године, расписује

### ЈАВНИ КОНКУРС ЗА ФИНАНСИРАЊЕ НАЈБОЉЕГ ПРОЈЕКТА ИЗ ДОМЕНА РОМСКЕ КУЛТУРЕ И ИДЕНТИТЕТА У \_\_\_\_\_ ГОДИНИ

#### 1.ПРЕДМЕТ ЈАВНОГ КОНКУРСА

Финансирање најбољег пројекта из домена ромске културе и идентитета у складу са Одлуком о доношењу Локалног акционог плана за социјално укључивање Рома и Ромкиња у Смедереву за период од 2022-2024. године („Службени лист града Смедерева“, број 10/2021).

#### 2.КРИТЕРИЈУМИ КОЈЕ УДРУЖЕЊЕ - ПРЕДЛАГАЧ ПРОЈЕКТА ТРЕБА ДА ИСПУНИ

На конкурс се могу пријавити искључиво регистрована удружења грађана, чија се делатност заснива на очувању

међунационалне толеранције, односно удружења грађана чији су пројекти усмерени на промоцију и презентацију аутентичних обележја ромске националне мањине у граду Смедереву и који нису у поступку ликвидације, стечајном поступку или под привременом забраном обављања делатности.

### 3. МЕРИЛА ЗА ВРЕДНОВАЊЕ:

- 1) Репрезентативност: од 0-15 бодова и то:
  - за период постојања и рада удружења
  - до 5 година постојања, од 1 до 5 бодова,
  - више од 5 година постојања, од 6 до 10 бодова,
  - чланство удружења, односно другог вида организовања у неком републичком удружењу или форуму, 0 или 5 бодова;
- 2) Територијални принцип (да је организација регистрована и да ради на територији града Смедерева) и то:
  - за међуопштинска удружења, односно друге видове организовања, 5 бодова,
  - за удружења, односно друге видове организовања чија се делатност обавља на територији града Смедерева, 10 бодова;
- 3) Референца пројекта: од 1 до 20 бодова, а од утицаја је:
  - прецизно формулисан садржај који одговара предмету Јавног конкурса
  - дефинисање јасно опредељених циљева и циљних група, повезаност циљева и активности и дужина трајања програма,
  - постојање капацитета и искуства подносиоца пријаве за реализацију активности.
- 4) Циљеви који се постижу програмом: од 1-20 бодова, а од утицаја је:
  - допринос развијању, очувању и неговању ромске културе и традиције.
- 5) Број пројеката реализованих у претходној календарској години:
  - по сваком пројекту 4 бода, а највише 12 бодова.

### 4. ОБАВЕЗНА КОНКУРСНА ДОКУМЕНТАЦИЈА КОЈУ ТРЕБА ДОСТАВИТИ

Предлагач пројекта обавезан је да достави следећу документацију:

- Пријавни образац (Образац 1);
- Образац буџета пројекта (Образац 2);
- Кратку биографију удружења и
- Поадатке о удружењу који могу бити у форми: фотокопије решења о упису удружења у АПР, извода о регистрованим подацима не старији од 15 дана од дана подношења пријаве или штампани са сајта Агенције за привредне субјекте са отвореном секцијом „Пословни подаци“ са датумом и временом штампања не старији од 15 дана од дана подношења пријаве.

### 5. НАЧИ ПРИЈАВЉИВАЊА

Пријаве се подnose у једном примерку, искључиво на конкурсним обрасцима ГРАДСКЕ УПРАВЕ ГРАДА СМЕДЕРЕВА.

Конкурсна документација се може преузети са званичне интернет презентације града Смедерева [www.smederevo.rs](http://www.smederevo.rs).

Подносилац пријаве може поднети само једну пријаву на Јавни конкурс.

Максимални износ буџета пројекта је \_\_\_\_\_ динара.

Оверена и попуњена пријава са попуњеним пратећим обрасцима и конкурсном документацијом, у писаној форми, предаје се у затвореној коверти на писарници Градске управе града Смедерева, Улица омладинска бр.1, са назнаком: **”Пријава по Јавном конкурс за финансирање најбољег пројекта из домена ромске културе и идентитета у \_\_\_ години- не отварати”**.

Јавни конкурс је отворен 8 дана од дана објављивања на интернет презентацији града Смедерева.

### 6. ОЦЕЊИВАЊЕ ПРОЈЕКТА И ОДЛУЧИВАЊЕ О ДОДЕЛИ СРЕДСТАВА ЗА НАЈБОЉИ ПРОЈЕКАТ

Подноге пријаве разматра Комисија за избор пројеката

Комисија за избор пројеката неће узимати у разматрање непотпуне и неблаговремене пријаве или неправилно попуњене пријаве, пријаве које нису поднете од стране овлашћених лица, пријаве исписане нечитко или графитном оловком, као ни пријаве које нису предмет Јавног конкурса.

Комисија за избор пројеката задржава право да од подносиоца пријаве, по потреби, затражи додатну документацију.

Листа вредновања и рангирања пријављених, коју утврђује Комисија, биће објављена на огласној табли Градске управе града Смедерева у року од 10 дана од дана истека рока за подношење пријава.

Учесници Јавног конкурса имају право увида у поднете пријаве и приложену документацију по утврђивању Листе вредновања и рангирања пријављених програма, у року од три дана од дана објављивања Листе;

Рок за подношење приговора је три (3) дана од дана објављивања Листе вредновања и рангирања;

Одлуку о финансирању најбољег пројекта из домена ромске културе и идентитета, по овом Јавном конкурс, донеће Градско веће града Смедерева у року од 10 дана од дана објављивања Листе вредновања и рангирања. Одлука ће бити објављена на огласној табли Градске управе града Смедерева и биће достављена кориснику изабраном на Јавном конкурс и Одељењу за јавне службе градске управе града Смедерева на реализацију.

Све додатне информације могу се добити у Одељењу за јавне службе на телефон: 026/672-724, локал 1699, или путем електронске поште на адресу: [djulijeta.sulic@smederevo.rs](mailto:djulijeta.sulic@smederevo.rs).

ПРЕДСЕДНИК ЛОКАЛНОГ САВЕТА  
ЗА ПОБОЉШАЊЕ ПОЛОЖАЈА РОМА  
ГРАДА СМЕДЕРЕВА  
Славиша Стошић, с.р.

## ПРИЈАВА

## ОБРАЗАЦ 1

<b>I</b>	<b>ОПШТИ ПОДАЦИ О ПОДНОСИОЦУ</b>
----------	----------------------------------

1.	Назив организације	Седиште	Адреса	Телефон

2.	Одговорно лице и функција у организацији	Е-mail одговорног лица

3.	ПИБ	Матични број

<b>II</b>	<b>ПОДАЦИ О ПРОЈЕКТУ</b>	
1.	Одговорно лице за реализацију пројекта (име и презиме, адреса, контакт телефон, Е-mail адреса)	
2.	Назив пројекта	
3.	Датум/период реализације пројекта	
4.	Место реализације пројекта	
5.	Циљна група/учесници-број	
6.	Укупан износ средстава потребан за реализацију пројекта	
7.	Износ средстава, који се тражи из буџета града Смедерева	

8.	<b>КРАТАК САДРЖАЈ ПРОЈЕКТА-РЕЗИМЕ</b> (Навести проблеме, потребе, разлоге зашто се пројекат планира и како ће идентификоване потребе и проблеми бити решавани пројектом)

9.	<b>ОПШТИ ЦИЉ ПРОЈЕКТА</b>	
10.	<b>СПЕЦИФИЧНИ ЦИЉЕВИ И АКТИВНОСТИ ПРОЈЕКТА</b> (шта, како, за кога)	<b>КРИТЕРИЈУМ УСПЕХА-</b> навести мерљив показатељ остварености сваког специфичног циља
	1. СПЕЦИФИЧНИ ЦИЉ:	
	2. СПЕЦИФИЧНИ ЦИЉ:	

12.	<b>ПЛАН АКТИВНОСТИ</b>						
Рб	Пројектна активност (означите месец реализације активности знаком X у одговарајућем пољу)	Период реализације по месецима					
		1.	2.	3.	4.	5.	
1.							
2.							
3.							
4.							
5.							
6.							
7.							
8.							
9.							
10.							

13.	<b>ОЧЕКИВАНИ РЕЗУЛТАТИ</b> (навести мерљиве показатеље/индикаторе остварених резултата: број нечега, количина, проценат повећања и сл.)		
Рб.	Резултат	Индикатор	Извор верификације (извештај, анкета, анализа, евалуација...)
1.			
2.			
3.			

---

Датум

М.П.

---

ОДГОВОРНО ЛИЦЕ



## Образац 2

## Образац буџета пројекта

Назив удружења:						
Назив пројекта:						
1	2	3	4	5	6	7
Редни број	Трошкови	Јединица	Број јединица	Бруто цена по јединици (РСД)		
<b>1</b>	<b>Администрација и управљање ( људски ресурси - плате, хонорари, накнаде)</b>					
1.1.						0.00
1.2.						0.00
1.3.						
1.4.						
	<b>Укупни трошкови управљања:</b>				0.00	0.00
<b>2</b>	<b>Трошкови пројектних активности и остали материјални расходи</b>					
2.1.						0.00
2.2.						0.00
2.3.						0.00
2.4.						0.00
2.5.						0.00
2.6.						0.00
2.7.						0.00
	<b>Укупни трошкови пројектних активности:</b>				0.00	0.00

3	Текући трошкови пројекта (трошкови комуникације, ел. енергије, канцеларијски материјал, трошкови провизије, ПТТ трошкови...)								0.00
3.1.	Трошкови провизије, канцеларијског материјала...	месец							
3.2.									
3.3.									
3.4.									
	Укупни текући трошкови:						0.00		0.00
4	УКУПНИ ТРОШКОВИ РЕАЛИЗАЦИЈЕ АКТИВНОСТИ (1+2+3)						0.00		0.00
5	Непредвиђени трошкови до 3% од укупних трошкова (4x3%)								
6	УКУПНИ ТРОШКОВИ РЕАЛИЗАЦИЈЕ ПРОЈЕКТА (4+5)						0.00		0.00
7		паушал				1			
8	УКУПНА ВРЕДНОСТ ПРОЈЕКТА (6+7)						0.00		0.00

Потпис лица овлашћеног за заступање удружења и печат удружења

## САДРЖАЈ

Рег. бр.	Страна	Рег. бр.	Страна
<b>СКУПШТИНА ГРАДА</b>			
87.	1	98.	137
Одлуку о престанку мандата одборника Скупштине града Смедерева		Одлуку о расписивању јавног конкурса за прикупљање писаних понуда за привремено коришћење јавне површине ради обављања пословне и друге делатности	
88.	1	99.	142
Одлуку о усвајању Плана развоја града Смедерева за период од 2022. до 2029. године		Решење којим се бира са Листе за избор кандидата, број 020-52-4/2023-09 од 25. јула 2023. године, кандидат Горан Милентијевић, мастер правник, за начелника Градске управе града Смедерева – положај у I групи и којим се именовани поставља за начелника Градске управе града Смедерева – положај у I групи, на период од пет година	
89.	104	100.	143
Одлуку о изради Плана детаљне регулације за изградњу резервоара воде на локацији „Сегда“ КО Радинац-Смедерево		Решење којим се утврђује да Горану Милентијевићу, дипломираном правнику, престаје рад на положају вршиоца дужности начелника Градске управе града Смедерева, положај у I групи, због окончања Јавног конкурса о попуњавању радног места -начелник Градске управе града Смедерева, положај у I групи и доношења одлуке о избору и постављењу начелника Градске управе града Смедерева, закључно са 30. јулом 2023. године	
90.	108		
Одлуку о изради Плана детаљне регулације за изградњу резервоара воде на локацији „Вампирача“ КО Михајловац-Смедерево			
91.	112		
Закључак којим се прихвата Извештај о стању безбедности саобраћаја на путевима града Смедерева за 2022. годину			
92.	132		
Решење о измени Решења о именовању чланова Школског одбора Техничке школе у Смедереву			
<b>ГРАДСКО ВЕЋЕ</b>			
93.	132	101.	144
Решење о давању сагласности на Правилник о допуни Правилника о унутрашњој организацији и систематизацији радних места Установе за дневни боравак деце, младих и одраслих особа са сметњама у развоју „Сунце“ Смедерево		Решење о давању сагласности на Ценовник комуналних услуга (осим услуга производње и дистрибуције воде са одвођењем) Јавног комуналног предузећа Водовод Смедерево	
94.	132	102.	146
Решење о давању сагласности на Ценовник димничарских услуга Јавног предузећа Градско стамбено Смедерево		Решење о давању сагласности на Ценовник ванредних услуга Јавног комуналног предузећа Водовод Смедерево	
95.	135	103.	152
Решење о образовању Комисије за процену штете од елементарне непогоде проуроковане деловањем јаких киша у већем обиму на територији града Смедерева и именовању председника и чланова Комисије		Решење о давању сагласности на Ценовник услуга изношења и депоновања отпада за насељено место Колари Јавног комуналног предузећа Зеленило и гробља Смедерево	
96.	135	104.	153
Решење о продужењу статуса вршиоца дужности начелника Градске управе града Смедерева		Решење о образовању Комисије за координацију инспекцијског надзора над пословима из изворне надлежности града Смедерева	
97.	136	105.	155
Правилник о измени и допуни Правилника о организацији и систематизацији радних места у Градској управи, Градском правобранилаштву, Служби за интерну ревизију и Главном урбанисти града Смедерева		Програм контроле квалитета воде са јавних чесама и купалишта на територији града Смедерева за 2023. годину	
		106.	156
		Програм систематског праћења квалитета и стања земљишта на територији града Смедерева за 2023. годину	

Рег. бр.	Страна	Рег. бр.	Страна
107. Правилник о измени и допуни Правилника о организацији и систематизацији радних места у Градској управи, Градском правобранилаштву, Служби за интерну ревизију и Главном урбанисти града Смедерева	158	112. Решење о употреби средстава текуће буџетске резерве	165
108. Решење о давању сагласности на Правилник о начину и критеријумима за финансирање најбољег пројекта из домена ромске културе и идентитета	160	113. Решење о употреби средстава текуће буџетске резерве	165
ГРАДОНАЧЕЛНИК		114. Решење о употреби средстава текуће буџетске резерве	166
109. Решење о употреби средстава текуће буџетске резерве	161	115. Одлуку о расписивању јавног огласа за давање у закуп и на коришћење пољопривредног земљишта у својини Републике Србије у граду Смедерево са Огласом за давање у закуп и на коришћење пољопривредног земљишта у својини Републике Србије у граду Смедерево	167
110. Решење о образовању Комисије за координацију инспекцијског надзора над пословима из изворне надлежности града Смедерева	161	116. Решење о употреби средстава текуће буџетске резерве	227
111. Програм о измени Програма коришћења средстава Буџетског фонда за заштиту животне средине града Смедерева за 2023. годину	163	ЛОКАЛНИ САВЕТ ЗА ПОБОЉШАЊЕ ПОЛОЖАЈА РОМА ГРАДА СМЕДЕРЕВА	
		117. Правилник о начину и критеријумима за финансирање најбољег пројекта из домена ромске културе и индентитета	227



---

ИЗДАВАЧ: Град Смедерево, Омладинска бр. 1, Телефон 4621-907 и 4621-917  
[www.smederevo.org.rs](http://www.smederevo.org.rs)

Штампа: "Делтаграф" д.о.о. Смедерево,  
Тираж 32 примерка

---